Anexă
la Proiectul de Hotărâre privind aprobarea Strategiei de dezvoltare durabilă a județului Bacău în orizontul de timp 2021-2029, elaborată în cadrul proiectului „Bacău Smart County”, cod SIPOCA/SMIS 808/136013, finanțat prin POCA 2014-2020

UNIUNEA EUROPEANĂ

Programul Operațional Capacitate Administrativă
Competența face diferența!

Instrumente Structurale 2014-2020

Proiectul „Bacău Smart County”
Cod SIPOCA/SMIS – 808/136013

Strategia de dezvoltare durabilă a județului Bacău în orizontul de timp 2021 – 2029

Secțiunea A
Profilul monografic al județului Bacău

Secțiunea B
Strategia de dezvoltare durabilă a județului Bacău în orizontul de timp 2021 – 2029



JUDEȚUL BACĂU

Proiect cofinanțat din Fondul Social European prin Programul Operațional Capacitate Administrativă 2014-2020!

UNIUNEA EUROPEANĂ

Programul Operațional Capacitate Administrativă
Competența face diferența!

Instrumente Structurale 2014-2020

Proiectul „Bacău Smart County”

Cod SIPOCA/SMIS – 808/136013

Strategia de dezvoltare durabilă a județului Bacău în orizontul de timp 2021 - 2029

ECIZIONALĂ

Secțiunea A - Profilul monografic al județului Bacău



JUDEȚUL BACĂU

Proiect cofinanțat din Fondul Social European prin Programul Operațional Capacitate Administrativă 2014-2020!

CUPRINS

1 Introducere 19
2 Metodologia de realizare a profilului monografic 21
3 Prezentarea generală a județului Bacău 24
3.1 Date generale 25
3.2 Cadrul natural 28
3.2.1 Relief 28
3.2.2 Clima 29
3.2.3 Rețea hidrografică 30
3.2.4 Resurse naturale 31
3.3 Structura administrativ teritorială 31
4 Planificarea strategică la nivel de județ 34
4.1 Strategii de dezvoltare 35
4.2 Planificare spațială 39
4.3 Alte documente strategice 41
5 Analiza Strategiei de dezvoltare durabilă a județului Bacău pentru perioada 2016-2020 43
5.1 Scopul analizei 43
5.2 Analiza generală a strategiei 45
5.2.1 Relevanța planificării strategice față de nevoile identificate 50
5.2.2 Percepția UAT-urilor / cetățenilor județului Bacău la nivelul anului 2021 . 53
5.3 Analiza rezultatelor intervențiilor 58
5.3.1 Gradul de realizare a obiectivelor strategiei 58
5.3.2 Gradul de realizare a portofoliului de proiecte 58
5.4 Concluzii / recomandări 63
6 Structura socio-demografică a populației la nivelul județului Bacău 66
6.1 Populația județului Bacău - Evoluție și potențial demografic 66
6.2 Fertilitatea și rata natalității / tendințe 77
6.3 Speranța de viață 82

DOCUMENT TRANSPARENȚĂ DECIZIONALĂ

6.4 Dinamica populației și fluxurile migratorii 83
6.5 Analiza SWOT populație 85
6.6 Concluzii 86
7 Amenajarea teritoriului 87
7.1 Localizare, poziție la nivelul regiunii și bilanțul teritoriului 87
7.2 Structurarea teritoriului, relații interteritoriale și poli de creștere 89
7.3 Sistem de localități și zone funcționale de dezvoltare rurală 101
7.4 Analiza SWOT amenajarea teritoriului 104
7.5 Concluzii 105
8 Infrastructura generală 106
8.1 Infrastructura de transport 107
8.1.1 Infrastructura pentru transport rutier 107
8.1.2 Infrastructura pentru transport feroviar 114
8.1.3 Infrastructura pentru transport aerian 118
8.2 Infrastructura tehnico-edilitară 120
8.2.1 Infrastructura pentru apa potabilă 120
8.2.2 Infrastructura pentru apa uzată 122
8.2.3 Infrastructura de energie 123
8.3 Infrastructura de telecomunicații 129
8.4 Percepția despre infrastructura generală 131
8.5 Analiza SWOT infrastructură generală 137
8.6 Concluzii 139
9 Educația și accesul la servicii de educație, formare tineret și sport 140
9.1 Cadrul general 141
9.2 Populația școlară a județului Bacău - rată de cuprindere, evoluții generale și pe medii de rezidență 142
9.3 Participarea la educație și rata abandonului școlar 147
9.4 Educația pe medii de rezidență - rural și urban - accesibilitate, transport școlar 150

DOCUMENT TRANSPARENȚĂ DECIZIONALĂ

9.5 Rețeaua școlară a județului Bacău și personalul didactic 152
9.6 Dotarea materială a unităților de învățământ din Județul Bacău ... 155
9.7 Activități sportive și de timp liber pentru copii și tineri 159
9.8 Competențe digitale, digitalizarea educației, dotarea instituțiilor de învățământ cu calculatoare 160
9.9 Învățământ preșcolar, primar și gimnazial 165
9.10 Învățământ secundar – liceal 166
9.11 Învățământ profesional și tehnic și formare profesională 168
9.12 Învățământ superior 174
9.13 Percepția despre educație, formare tineret și sport 175
9.14 Analiza SWOT Educație, formare tineret și sport 179
9.15 Concluzii 181
10 Economia județului 181
10.1 Contextul economic al județului Bacău 182
10.1.1 Produsul intern brut și valoarea adăugată brută 182
10.1.2 Structura valorii adăugate brute 184
10.1.3 Produsul intern brut pe locuitor 185
10.1.4 Dinamica antreprenorială 188
10.1.5 Dinamica sectorială a economiei județului Bacău 192
10.1.6 Infrastructură pentru servicii suport pentru afaceri, cercetare - dezvoltare și inovare 196
10.1.7 Investiții străine și comerț exterior 201
10.1.8 Zone metropolitane - Bacău pol de dezvoltare urbană 205
10.2 Analiza Sectorului Primar (Agricultura, Silvicultura și Piscicultura) 206
10.2.1 Agricultura 206
10.2.2 Valorificarea produselor agricole 215
10.2.3 Agricultura ecologică 220
10.2.4 Servicii auxiliare pentru producția vegetală și pentru producția animală 220
10.2.5 Structuri asociative 221
10.2.6 Cadrul instituțional la nivelul județului 223

DOCUMENT TRANSPARENȚĂ DECIZIONALĂ

10.2.7 Silvicultura, valorificarea lemnului și vânătoarea 224
10.2.8 Piscicultura 227
10.3 Analiza Sectorului Secundar (Industria, Energia și Construcțiile). 227
10.3.1 Industria (extractivă și prelucrătoare) 227
10.3.2 Energia 232
10.3.3 Construcțiile 235
10.4 Sectorul terțiar 236
10.4.1 Comerț și servicii 236
10.4.2 Informații și comunicații 237
10.4.3 Intermedieri financiare și asigurări 238
10.4.4 Tranzacții imobiliare 239
10.4.5 Activități profesionale, științifice și tehnice; activități de servicii administrative și activități de servicii suport 240
10.4.6 Administrație publică și apărare; asigurări sociale din sistemul public; învățământ; sănătate și asistență socială 241
10.4.7 Activități de spectacole, culturale și recreative; reparații de produse de uz casnic și alte servicii 242
10.5 Turismul 243
10.6 Percepția despre dezvoltarea economică 253
10.7 Analiza SWOT dezvoltarea economică 257
10.8 Concluzii 259
11 Ocuparea populației, locuire și asistență socială 260
11.1 Ocuparea forței de muncă 261
11.1.1 Resurse de muncă și rata de ocupare 261
11.1.2 Principalele sectoare economice de ocupare și dinamica acestora 264
11.1.3 Situația ocupării pe localități 267
11.1.4 Șomaj 269
11.2 Locuire 271
11.3 Sărăcie, excluziune și asistență socială 274
11.3.1 Comunități marginalizate 280
11.3.2 Servicii sociale 282
11.4 Percepția despre ocuparea populației, locuire și asistență socială 290

DOCUMENT TRANSPARENȚĂ DECIZIONALĂ

11.5 Analiza SWOT ocuparea populației, locuire și asistență socială ... 293
11.6 . Concluzii ... 295
12 Starea de sănătate a populației și accesul la servicii medicale ... 296
12.1 Starea de sănătate - mortalitatea și mortalitatea infantilă ... 297
12.2 Morbiditatea și profilul principalelor boli ... 302
12.3 Sistemul de sănătate ... 304
12.4 Personalul medico-sanitar ... 305
12.5 Percepția despre accesul la servicii medicale ... 309
12.6 Analiza SWOT accesul la servicii medicale ... 314
12.7 Concluzii ... 314
13 Cultură și patrimoniu ... 315
13.1 Cultură ... 319
Tabel 86 Principalele cinematografe și case de cultură din județul Bacău ... 326
13.2 Patrimoniul cultural ... 333
13.3 Percepția despre accesul la cultură și patrimoniu cultural ... 335
13.4 Analiza SWOT accesul la cultură și patrimoniul cultural ... 338
13.5 Concluzii ... 340
14 Protecția Mediului ... 340
14.1 Aerul ... 341
14.2 Apa ... 349
14.3 Solul ... 357
14.4 Păduri ... 364
14.5 Natură și biodiversitate ... 371
14.6 Deșeuri ... 380
14.7 Utilizarea terenurilor ... 388
14.8 Percepția despre protecția mediului ... 391
14.9 Analiza SWOT protecția mediului ... 397
14.10 Concluzii ... 399

DOCUMENT TRANSPARENȚĂ DECIZIONALĂ

15 Atenuarea și adaptarea la schimbări climatice 400
15.1 Context general - atenuarea și adaptarea la schimbări climatice 400
15.2 Atenuarea și adaptarea la schimbări climatice la nivel de județ . 405
15.3 Percepția despre atenuarea și adaptarea la schimbări climatice . 408
15.4 Analiza SWOT atenuarea și adaptarea la schimbări climatice 410
15.5 Concluzii 411
16 Capacitate administrativă și parteneriate 412
16.1 Cooperare inter-instituțională 412
16.2 Instrumente de management integrat 415
16.3 Integritate și bună guvernare la nivel de UAT-uri (integritate / transparență / digitalizare) 417
16.4 Relația cu societatea civilă 420
16.5 Atragerea de resurse 421
16.6 Percepția despre capacitate administrativă și parteneriate 423
16.7 Analiza SWOT capacitate administrativă și parteneriate 436
16.8 Concluzii 438
17 Analiza PESTLE la nivelul județului Bacău 439
18 Bibliografie 445
ANEXA 1 448
ANEXA 2 465
ANEXA 3 472
ANEXA 4 475
Anexa 5 Zone rurale cu populație romă marginalizată - Atlasul zonelor rurale marginalizate 482

DOCUMENT TRANSPARENȚĂ DECIZIONALĂ

Lista figurilor

FIGURA 1 HARTA JUDEȚULUI BACĂU 26
FIGURA 2 - HARTA 32
FIGURA 3 HARTĂ PATJ 34

FIGURA 4 SITUAȚIA ELABORĂRII STRATEGIILOR DE DEZVOLTARE PENTRU PERIOADA POST 2020 39
FIGURA 5 SITUAȚIA ACTUALIZĂRII PLANURILOR URBANISTICE GENERALE (PUG) 40
FIGURA 6 LOGICA ANALIZEI 45
FIGURA 7 GRAD DE REALIZARE - OBIECTIV STRATEGIC 1 - DEZVOLTAREA POLICENTRICĂ A JUDEȚULUI ÎNTR-UN NOU PARTENERIAT URBAN-RURAL 53
FIGURA 8 GRAD REALIZARE - OBIECTIV STRATEGIC 2 - CREȘTEREA UNEI ECONOMII SĂNĂTOASE, VARIATE ȘI VIABILE 54
FIGURA 9 GRAD DE REALIZARE - OBIECTIVUL STRATEGIC 3 - CREȘTEREA ATRACTIVITĂȚII COMUNITĂȚILOR PRIN ÎMBUNĂTĂȚIREA OFERTEI DE UTILITĂȚI ȘI SERVICII 55
FIGURA 10 CONSOLIDAREA MANAGEMENTULUI ȘI A MIJLOACELOR DE PROTEJARE A MEDIULUI NATURAL 55
FIGURA 11 GRAD DE REALIZARE - OBIECTIV STRATEGIC 5 - CONSOLIDAREA UNUI MODEL DE ADMINISTRARE ACTIV, INTEGRAT ȘI PERFORMANT 56
FIGURA 12 POPULAȚIA REZIDENTĂ A JUDEȚELOR REGIUNII NORD-EST 2012 - 2020 68
FIGURA 13 POPULAȚIA REZIDENTĂ LA 1 IANUARIE ÎN JUDEȚUL BACĂU 2012-2020 PE MEDII DE REZIDENȚĂ 70
FIGURA 14 EVOLUȚIA POPULAȚIEI CU DOMICILIUL ÎN JUDEȚUL BACĂU ÎN PERIOADA 1992 - 2020 71
FIGURA 15 POPULAȚIA REZIDENTĂ ȘI CU DOMICILIUL STABIL PE MEDII ÎN JUDEȚUL BACĂU 2012 - 2020 72
FIGURA 16 EVOLUȚIA NATALITĂȚII JUDEȚULUI BACĂU ÎN PERIOADA 1990 – 2019 78
FIGURA 17 RATA DE NATALITATE JUDEȚE - REGIUNEA NORD-EST 1990 - 2019 79
FIGURA 18 PIRAMIDA VÂRSTELOR JUD. BACĂU 2020 81
FIGURA 19 DURATA MEDIE A VIEȚII - MEDII NAȚIONALĂ, REGIUNEA NORD-EST ȘI JUDEȚE 1990 - 2019 83
FIGURA 20 SOLDUL ANUAL AL SCHIMBĂRILOR DE REȘEDINȚĂ JUDEȚUL BACĂU, JUDEȚE ȘI REGIUNE 2012 - 2018 84
FIGURA 21 POZIȚIA GEOGRAFICĂ A JUDEȚULUI BACĂU LA NIVEL NAȚIONAL ȘI REGIONAL 87
FIGURA 22 CORIDOARELE MAJORE DE TRANSPORT DIN JUDEȚUL BACĂU 93
FIGURA 23 HARTA GRUPURILOR DE ACȚIUNE LOCALĂ LEADER DIN JUDEȚUL BACĂU 102
FIGURA 24 PLANUL CĂILOR DE COMUNICAȚII DIN JUDEȚUL BACĂU 108
FIGURA 25 LUNGIMEA DRUMURILOR PUBLICE PE TIPURI DE ACOPERĂMÂNT, ÎN JUDEȚUL BACĂU (KM) 109
FIGURA 26 STRUCTURA REȚELEI DE DRUMURI PUBLICE LA NIVEL NAȚIONAL ȘI LA NIVELUL JUDEȚULUI BACĂU, LA 31 DECEMBRIE 2018 111
FIGURA 27 DENSITATEA DRUMURILOR PUBLICE ÎN JUDEȚUL BACĂU ȘI ÎN MACROREGIUNE 112
FIGURA 28 DENSITATEA DRUMURILOR PUBLICE ÎN JUDEȚUL BACĂU ȘI ÎN JUDEȚELE ÎNVECINATE 113
FIGURA 29 SCHEMA REȚELEI DE CALE FERATĂ, INCLUZÂND JUDEȚUL BACĂU 115
FIGURA 30 DENSITATEA LINIILOR PE 1000 KMP TERITORIU, FAȚĂ DE JUDEȚELE ÎNVECINATE 116
FIGURA 31 DENSITATEA LINIILOR PE 1000 KMP TERITORIU, FAȚĂ DE JUDEȚELE DIN MACROREGIUNE 117
FIGURA 32 AMPLASAREA AEROPORTULUI INTERNAȚIONAL „GEORGE ENESCU” 118
FIGURA 33 ZONA (EXTINSĂ) DE ACOPERIRE A AEROPORTULUI INTERNAȚIONAL „GEORGE ENESCU” 119
FIGURA 34 NUMĂRUL DE PASAGERI CARE AU TRANZITAT AEROPORTUL INTERNAȚIONAL „GEORGE ENESCU” ÎN PERIOADA 2014 – 2019 120
FIGURA 35 NUMĂRUL LOCALITĂȚILOR CU REȚEA DE DISTRIBUȚIE A APEI, PE MEDII DE REZIDENȚĂ 121
FIGURA 36 VOLUMUL DE APĂ POTABILĂ DISTRIBUITĂ CONSUMATORILOR 122
FIGURA 37 NUMĂRUL LOCALITĂȚILOR CU CANALIZARE PUBLICĂ, PE MEDII DE REZIDENȚĂ 123
FIGURA 38 REȚEAUA ȘI VOLUMUL GAZELOR NATURALE DISTRIBUITE (MII MC/AN) 124
FIGURA 39 NUMĂRUL DE LOCALITĂȚI ȘI LUNGIMEA REȚELEI DE GAZE NATURALE DISTRIBUITE (KM) 124
FIGURA 40 NUMĂRUL LOCALITĂȚILOR ÎN CARE SE DISTRIBUIE GAZE NATURALE PE MEDII DE REZIDENȚĂ 125
FIGURA 41 PONDEREA CONSUMULUI DE GAZE AL JUDEȚULUI BACĂU ÎN CONSUMUL REGIUNII NORD-EST 126

DOCUMENT TRANSPARENȚĂ DECIZIONALĂ

FIGURA 42 SISTEMUL ENERGETIC NAȚIONAL 128
FIGURA 43 HARTA ACOPERIRII CU SERVICII DE TELEFONIE MOBILĂ 130
FIGURA 44 EVALUAREA UAT PRIVIND GRADUL DE CONECTIVITATE (TRANSPORT RUTIER, FEROVIAR, AERIAN) LA NIVEL JUDEȚEAN 131
FIGURA 45 EVALUAREA UAT PRIVIND STAREA INFRASTRUCTURII RUTIERE DIN LOCALITATE 131
FIGURA 46 EVALUAREA CETĂȚENILOR PRIVIND CALITATEA INFRASTRUCTURII RUTIERE 132
FIGURA 47 EVALUAREA UAT PRIVIND ACCESIBILITATEA DE TRANSPORT 132
FIGURA 48 EVALUAREA CETĂȚENILOR PRIVIND ACCESIBILITATEA DE TRANSPORT 133
FIGURA 49 EVALUAREA UAT PRIVIND INFRASTRUCTURA UTILITARĂ ȘI SERVICIILE AFERENTE DIN LOCALITATE 133
FIGURA 50 EVALUAREA CETĂȚENILOR PRIVIND INFRASTRUCTURA UTILITARĂ ȘI SERVICIILE AFERENTE 134
FIGURA 51 EVALUAREA UAT PRIVIND EFICIENȚA CONSUMULUI DE ENERGIE ȘI PROMOVAREA UTILIZĂRII RESURSELOR REGENERABILE ÎN LOCALITATE 135
FIGURA 52 EVALUAREA CETĂȚENILOR PRIVIND EFICIENȚA CONSUMULUI DE ENERGIE ȘI PROMOVAREA UTILIZĂRII RESURSELOR REGENERABILE ÎN LOCALITATE 135
FIGURA 53 EVALUAREA UAT PRIVIND INFRASTRUCTURA INFORMAȚIONALĂ – INTERNET - ȘI DE TELECOMUNICAȚII LA NIVEL DE LOCALITATE 136
FIGURA 54 EVALUAREA CETĂȚENILOR PRIVIND INFRASTRUCTURA INFORMAȚIONALĂ – INTERNET - ȘI DE TELECOMUNICAȚII LA NIVEL DE LOCALITATE 137
FIGURA 55 EVOLUȚIA POPULAȚIEI ȘCOLARE DIN JUDEȚUL BACĂU PE NIVELURI DE ÎNVĂȚĂMÂNT 1997 - 2019 143
FIGURA 56 RATA DE CUPRINDERE / PARTICIPARE A COPIILOR ÎN EDUCAȚIE PE NIVELURI DE EDUCAȚIE 2012 - 2019 % 146
FIGURA 57 RATA ABANDONULUI ÎN ÎNVĂȚĂMÂNTUL PREUNIVERSITAR 148
FIGURA 58 POPULAȚIA PREȘCOLARĂ JUD. BACĂU PE MEDII 2012 - 2019 151
FIGURA 59 POPULAȚIA ȘCOLARĂ DIN ÎNVĂȚĂMÂNTUL PRIMAR ȘI GIMNAZIAL PE MEDII JUD. BACĂU 2012 - 2019 152
FIGURA 60 PERSONALUL DIDACTIC PE NIVELURI DE EDUCAȚIE JUD. BACĂU 1997 - 2019 154
FIGURA 61 LABORATOARE ȘCOLARE DIN INSTITUȚIILE DE ÎNVĂȚĂMÂNT DIN JUD. BACĂU PE NIVELURI DE EDUCAȚIE 2013 - 2018 159
FIGURA 62 INSTITUȚIILE DE ÎNVĂȚĂMÂNT CU CALCULATOARE 2012 - 2019 PE MEDII 163
FIGURA 63 PC-URI PE NIVELURI DE EDUCAȚIE JUD. BACĂU 2012 - 2019 164
FIGURA 64 NUMĂRUL ELEVILOR CARE AU PROMOVAT EXAMENUL DE BACALAUREAT ÎN JUDEȚUL BACĂU 2012 - 2018 167
FIGURA 65 NUMĂRUL ELEVILOR ÎNSCRIȘI LA EXAMENUL DE BACALAUREAT PE FILIERE 168
FIGURA 66 ELEVI ÎNSCRIȘI ÎN ÎNVĂȚĂMÂNTUL SECUNDAR LICEAL ȘI PROFESIONAL / TEHNIC ÎN JUDEȚUL BACĂU 2012 - 2019 169
FIGURA 67 PONDEREA ÎNVĂȚĂMÂNTULUI PROFESIONAL / TEHNIC (2019) 169
FIGURA 68 PONDEREA ÎNVĂȚĂMÂNTULUI PROFESIONAL ÎN PLANUL DE ȘCOLARIZARE CLASA A IX-A PENTRU ANUL ȘCOLAR 2020-2021 171
FIGURA 69 PONDEREA ÎNVĂȚĂMÂNTULUI DUAL ÎN PLANUL DE ȘCOLARIZARE CLASA A IX-A PENTRU ANUL ȘCOLAR 2020-2021 172
FIGURA 70 EVALUAREA UAT PRIVIND ACȚIUNILE ȘI INFRASTRUCTURA PENTRU EDUCAȚIE LA NIVEL DE LOCALITATE 176
FIGURA 71 EVALUAREA CETĂȚENILOR PRIVIND ACȚIUNILE ȘI INFRASTRUCTURA PENTRU EDUCAȚIE LA NIVEL DE LOCALITATE 176
FIGURA 72 EVALUAREA UAT PRIVIND ACȚIUNILE ȘI INFRASTRUCTURA DEDICATE TINERILOR 177
FIGURA 73 EVALUAREA CETĂȚENILOR PRIVIND ACȚIUNILE ȘI INFRASTRUCTURA DEDICATE TINERILOR 177
FIGURA 74 EVALUAREA UAT PRIVIND ACȚIUNILE ȘI INFRASTRUCTURA DE SPORT 178
FIGURA 75 EVALUAREA CETĂȚENILOR PRIVIND ACȚIUNILE ȘI INFRASTRUCTURA DE SPORT 178

DOCUMENT TRANSPARENȚĂ DECIZIONALĂ

FIGURA 76 EVOLUȚIE TOP 20 DE JUDEȚE, DUPĂ CIFRA DE AFACERI 2015 – 2019, MLD LEI 183
FIGURA 77 PRODUSUL INTERN BRUT ȘI VALOAREA ADĂUGATĂ BRUTĂ, ÎN JUDEȚUL BACĂU 184
FIGURA 78 STRUCTURA VALORII ADĂUGATE BRUTE PE PRINCIPALELE ACTIVITĂȚI ALE ECONOMIEI NAȚIONALE, JUDEȚUL BACĂU 185
FIGURA 79 PRODUSUL INTERN BRUT PE LOCUITOR, ÎN JUDEȚUL BACĂU 186
FIGURA 80 VALOAREA ADĂUGATĂ BRUTĂ PE RAMURI DE ACTIVITATE ȘI ANGAJAT ÎN JUDEȚUL BACĂU (MII LEI / PERSOANĂ) 187
FIGURA 81 NUMĂR DE FIRME ACTIVE, PE JUDEȚE (ÎN REGIUNEA N-E) 188
FIGURA 82 PONDEREA NUMĂRULUI DE FIRME ACTIVE, PE JUDEȚE, ÎN TOTALUL REGIUNII N-E, ÎN ANUL 2020 189
FIGURA 83 DINAMICA (CREȘTEREA) NUMĂRULUI DE FIRME ACTIVE, PE JUDEȚE, ÎN REGIUNEA N-E, ÎN PERIOADA 2013 - 2020 189
FIGURA 84 UNITĂȚI LOCALE ACTIVE PE SECTOARE, CAEN ȘI CLASE DE MĂRIME 2017 191
FIGURA 85 STATISTICA PERSOANELOR JURIDICE ACTIVE ÎN FUNCȚIE DE VÂRSTA ASOCIAȚILOR / ACȚIONARILOR, ÎN ANUL 2020 192
FIGURA 86 PONDEREA POPULAȚIEI OCUPATE A JUDEȚULUI BACĂU ÎN TOTALUL REGIUNII N-E, PE SECTOARE DE ACTIVITATE 194
FIGURA 87 PONDEREA POPULAȚIEI OCUPATE CIVILE A JUDEȚULUI BACĂU, PE ACTIVITĂȚI ALE ECONOMIEI NAȚIONALE, CONFORM CAEN REV.2 195
FIGURA 88 STRUCTURA VALORII ADĂUGATE, PONDEREA POPULAȚIEI OCUPATE ȘI VALOAREA ADĂUGATĂ BRUTĂ UNITARĂ ÎN JUDEȚUL BACĂU, PE ACTIVITĂȚI ALE ECONOMIEI NAȚIONALE 196
FIGURA 89 SALARIAȚI DIN ACTIVITATEA DE CERCETARE - DEZVOLTARE PE MACROREGIUNI, REGIUNI DE DEZVOLTARE ȘI JUDEȚE 200
FIGURA 90 NUMĂRUL DE SALARIAȚI DIN ACTIVITATEA DE CERCETARE - DEZVOLTARE DIN JUDEȚUL BACĂU 200
FIGURA 91 PONDEREA SALARIAȚILOR DIN ACTIVITATEA DE CERCETARE - DEZVOLTARE DIN REGIUNEA N-E ÎN TOTALUL NAȚIONAL ȘI A CELOR DIN JUDEȚUL BACĂU ÎN TOTALUL REGIUNII N-E 201
FIGURA 92 PONDEREA CAPITALULUI SOCIAL SUBSCRIS ÎN SOCIETĂȚILE CU CAPITAL STRĂIN ÎN TOTALUL REGIUNII N-E 202
FIGURA 93 EVOLUȚIA EXPORTULUI FOB, IMPORTULUI CIF, SOLDULUI FOB/CIF ȘI GRADUL DE ACOPERIRE A IMPORTULUI CU EXPORTUL FOB/CIF (MII EURO) 203
FIGURA 94 ARII METROPOLITANE ÎN ROMÂNIA 205
FIGURA 95 MODUL DE UTILIZARE AL SUPRAFEȚELOR AGRICOLE DIN JUDEȚUL BACĂU, ÎN ANUL 2014 207
FIGURA 96 SUPRAFAȚA AGRICOLĂ UTILIZATĂ ÎN JUDEȚUL BACĂU, DUPĂ TIPUL EXPLOATAȚIEI 2010 207
FIGURA 97 SUPRAFAȚA CULTIVATĂ CU PRINCIPALELE CULTURI ÎN JUDEȚUL BACĂU (ANUL 2018) 208
FIGURA 98 VARIAȚIA SUPRAFEȚEI CULTIVATE PE TIPURI DE CULTURI, JUDEȚUL BACĂU, 2013 - 2018 209
FIGURA 99 PRODUCȚIA AGRICOLĂ VEGETALĂ, LA PRINCIPALELE CULTURI, JUDEȚUL BACĂU 2018 210
FIGURA 100 EVOLUȚIA EFECTIVELOR DE ANIMALE ÎNTRE ANII 2013 ȘI 2018 211
FIGURA 101 VARIAȚIA PRODUCȚIEI AGRICOLE ANIMALE, 2018 FAȚĂ DE 2013 212
FIGURA 102 VARIAȚIA PARCULUI DE UTILAJE AGRICOLE 2018 FAȚĂ DE 2013 214
FIGURA 103 PARCUL DE TRACTOARE ȘI MAȘINI AGRICOLE PRINCIPALE DIN AGRICULTURĂ 214
FIGURA 104 ÎNCĂRCARE TEORETICĂ PER TRACTOR 215
FIGURA 105 VALOAREA PRODUCȚIEI RAMURII AGRICOLE PE SECTOARE 216
FIGURA 106 VALOAREA PRODUCȚIEI RAMURII AGRICOLE PE SECTOARE, ÎN JUDEȚUL BACĂU 216
FIGURA 107 EVOLUȚIA VALORII PRODUCȚIEI RAMURII AGRICOLE PE SECTOARE ÎNTRE ANII 2013 ȘI 2019 217
FIGURA 108 PONDEREA VALORII PRODUCȚIEI AGRICOLE ÎNTRE ANII 2013 ȘI 2019 218
FIGURA 109 EXPORTUL FOB DE PRODUSE AGROALIMENTARE AL JUDEȚULUI BACĂU (MII EURO), ÎNTRE ANII 2013 ȘI 2019 219

DOCUMENT TRANSPARENȚĂ DECIZIONALĂ

FIGURA 110 DISTRIBUȚIA TERITORIALĂ A CANTITĂȚILOR DE PRECIPITAȚII MEDII MULTIANUALE DIN 1961 PÂNĂ ÎN 2014 (STÂNGA) ȘI MODIFICĂRI ALE PRECIPITAȚIILOR MEDII MULTIANUALE (MM) ÎN ROMÂNIA (2011-40 FAȚĂ DE 1961-90) (DREAPTA) 221
FIGURA 111 COOPERATIVE AGRICOLE ÎN FUNCȚIUNE ÎN REGIUNEA N-E 223
FIGURA 112 SUPRAFAȚA FONDULUI FORESTIER 225
FIGURA 113 VOLUMUL DE LEMN RECOLTAT PE SPECII 226
FIGURA 114 VARIAȚIA VOLUMULUI DE LEMN RECOLTAT PE SPECII, 2019 FAȚĂ DE 2013 226
FIGURA 115 INDICII DE VOLUM AI PRODUCȚIEI INDUSTRIALE - SERIE BRUTĂ - PE SECȚIUNI 229
FIGURA 116 INDICII VALORICI AI CIFREI DE AFACERI 229
FIGURA 117 DIMENSIUNILE FIRMELOR ACTIVE ÎN INDUSTRIE ÎN JUDEȚUL BACĂU 230
FIGURA 118 VARIAȚIA NUMĂRULUI DE FIRME ACTIVE ÎN SECTORUL INDUSTRIE, ÎN JUDEȚUL BACĂU, ÎNTRE 2013 ȘI 2018 .. 231
FIGURA 119 NUMĂR DE FIRME ACTIVE ÎN SECTORUL INDUSTRIE, ÎN JUDEȚUL BACĂU 232
FIGURA 120 HARTA POTENȚIALULUI ENERGETIC (BIOMASĂ) DISPONIBIL ÎN JUDEȚELE ȚĂRII 233
FIGURA 121 HARTA POTENȚIALULUI ENERGETIC (SOLAR) DISPONIBIL ÎN JUDEȚELE ȚĂRII 234
FIGURA 122 HARTA POTENȚIALULUI ENERGETIC (EOLIAN) DISPONIBIL ÎN JUDEȚELE ȚĂRII 235
FIGURA 123 EVOLUȚIA VAB DIN SECTORUL DE CONSTRUCȚII, COMPARAT CU VAB TOTALĂ A JUDEȚULUI BACĂU 236
FIGURA 124 EVOLUȚIA VAB DIN SECTORUL DE COMERȚ ȘI SERVICII, COMPARAT CU VAB TOTALĂ A JUDEȚULUI BACĂU 237
FIGURA 125 EVOLUȚIA VAB DIN SECTORUL DE INFORMAȚII ȘI COMUNICAȚII, COMPARAT CU VAB TOTALĂ A JUDEȚULUI BACĂU 238
FIGURA 126 EVOLUȚIA VAB DIN SECTORUL DE INTERMEDIERI FINANCIARE ȘI ASIGURĂRI, COMPARAT CU VAB TOTALĂ A JUDEȚULUI BACĂU 239
FIGURA 127 EVOLUȚIA VAB DIN SECTORUL DE TRANZACȚII IMOBILIARE, COMPARAT CU VAB TOTALĂ A JUDEȚULUI BACĂU 240
FIGURA 128 EVOLUȚIA VAB DIN SECTORUL DE ACTIVITĂȚI PROFESIONALE, ȘTIINȚIFICE ȘI TEHNICE; ACTIVITĂȚI DE SERVICII ADMINISTRATIVE ȘI ACTIVITĂȚI DE SERVICII SUPORT, COMPARAT CU VAB TOTALĂ A JUDEȚULUI BACĂU 241
FIGURA 129 EVOLUȚIA VAB DIN SECTORUL DE ADMINISTRAȚIE PUBLICĂ ȘI APĂRARE; ASIGURĂRI SOCIALE DIN SISTEMUL PUBLIC; ÎNVĂȚĂMÂNT; SĂNĂTATE ȘI ASISTENȚĂ SOCIALĂ, COMPARAT CU VAB TOTALĂ A JUDEȚULUI BACĂU 242
FIGURA 130 EVOLUȚIA VAB DIN SECTORUL DE ACTIVITĂȚI DE SPECTACOLE, CULTURALE ȘI RECREATIVE; REPARAȚII DE PRODUSE DE UZ CASNIC ȘI ALTE SERVICII, COMPARAT CU VAB TOTALĂ A JUDEȚULUI BACĂU 243
FIGURA 131 HARTA TURISTICĂ A JUDEȚULUI BACĂU 244
FIGURA 132 TREND SOSIRI ALE TURIȘTILOR ÎN STRUCTURI DE PRIMIRE TURISTICĂ CU FUNCȚIUNI DE CAZARE TURISTICĂ ÎN JUDEȚUL BACĂU 248
FIGURA 133 SOSIRI ALE TURIȘTILOR ÎN STRUCTURI DE PRIMIRE TURISTICĂ CU FUNCȚIUNI DE CAZARE TURISTICĂ ÎN REGIUNEA NORD-EST 249
FIGURA 134 STRUCTURI DE PRIMIRE TURISTICĂ ÎN JUDEȚUL BACĂU 250
FIGURA 135 ÎNNOPTĂRI ÎN STRUCTURI DE PRIMIRE TURISTICĂ PE TIPURI DE TURIȘTI, ÎN JUDEȚUL BACĂU 252
FIGURA 136 EVALUAREA UAT PRIVIND SPRIJINUL PENTRU DEZVOLTAREA ECONOMICĂ, A IMM-URILOR ȘI A INVESTITORILOR ÎN LOCALITATE 253
FIGURA 137 EVALUAREA CETĂȚENILOR PRIVIND SPRIJINUL PENTRU DEZVOLTAREA ECONOMICA, A IMM-URLOR ȘI A INVESTITORILOR ÎN LOCALITATE 254
FIGURA 138 EVALUAREA UAT PRIVIND DIVERSIFICAREA ȘI DEZVOLTAREA SECTORULUI AGRO - ALIMENTAR ÎN LOCALITATE .. 254
FIGURA 139 EVALUAREA CETĂȚENILOR PRIVIND DIVERSIFICAREA ȘI DEZVOLTAREA SECTORULUI AGRO - ALIMENTAR ÎN LOCALITATE 255

DOCUMENT TRANSPARENȚĂ DECIZIONALĂ

FIGURA 140 EVALUAREA UAT PRIVIND PUNEREA ÎN VALOARE, ÎN INTERESUL COMUNITĂȚII LOCALE, A RESURSELOR NATURALE DE PE RAZA LOCALITĂȚII 255
FIGURA 141 EVALUAREA CETĂȚENILOR PRIVIND PUNEREA ÎN VALOARE, ÎN INTERESUL COMUNITĂȚII LOCALE, A RESURSELOR NATURALE DE PE RAZA LOCALITĂȚII 256
FIGURA 142 RATA DE OCUPARE A RESURSELOR DE MUNCĂ JUDEȚUL BACĂU, JUDEȚE LIMITROFE, MEDII NAȚIONALE ȘI REGIONALE 2012 - 2019 262
FIGURA 143 PONDERE PRINCIPALELE ACTIVITĂȚI ECONOMICE DUPĂ NUMĂRUL MEDIU AL SALARIAȚILOR, JUD. BACĂU 2019 265
FIGURA 144 NUMĂRUL MEDIU AL SALARIAȚILOR - PRINCIPALELE ACTIVITĂȚI ECONOMICE JUD. BACĂU 2012 - 2019 266
FIGURA 145 NUMĂR MEDIU DE SALARIAȚI - PONDEREA FORMELOR DE PROPRIETATE JUD. BACĂU 2019 267
FIGURA 146 LOCUINȚE TERMINATE ÎN CURSUL ANULUI PE MEDII JUD. BACĂU 2012 - 2019 272
FIGURA 147 COPIII DIN JUDEȚUL BACĂU - SITUAȚII SOCIALE 2016 277
FIGURA 148 AJUTOARE SOCIALE PENTRU ASIGURAREA VENITULUI MINIM GARANTAT - NUMĂRUL MEDIU LUNAR DE FAMILII SAU PERSOANE SINGURE BENEFICIARE - JUD. BACĂU, JUDEȚE DIN REGIUNEA N-E ȘI VECINE 2010 - 2016 278
FIGURA 149 SERVICII SOCIALE LICENȚIATE ÎN BAZA LEGII 197/2012 – 284
FIGURA 150 SERVICII SOCIALE LICENȚIATE ÎN BAZA LEGII 197/2012 - MARTIE 2021 PE MEDII 285
FIGURA 151 EVALUAREA UAT PRIVIND PROMOVAREA INCLUZIUNII SOCIALE ȘI COMBATEREA SĂRĂCIEI ÎN LOCALITATE 291
FIGURA 152 EVALUAREA CETĂȚENILOR PRIVIND PROMOVAREA INCLUZIUNII SOCIALE ȘI COMBATEREA SĂRĂCIEI ÎN LOCALITATE ȘI JUDEȚ 291
FIGURA 153 EVALUAREA UAT PRIVIND SERVICII SOCIALE PENTRU PROTECȚIA COPILULUI, A PERSOANELOR CU DIZABILITĂȚI, A PERSOANELOR VÂRSTNICE, A FAMILIEI ȘI A ALTOR PERSOANE SAU GRUPURI AFLATE ÎN NEVOIE SOCIALĂ 292
FIGURA 154 EVALUAREA CETĂȚENILOR PRIVIND SERVICII SOCIALE PENTRU PROTECȚIA COPILULUI, A PERSOANELOR CU DIZABILITĂȚI, A PERSOANELOR VÂRSTNICE, A FAMILIEI ȘI A ALTOR PERSOANE SAU GRUPURI AFLATE ÎN NEVOIE SOCIALĂ 292
FIGURA 155 RATA MORTALITĂȚII NAȚIONAL, REGIUNEA N-E ȘI JUDEȚE 2012 - 2019 298
FIGURA 156 RATA MORTALITĂȚII INFANTILE, NAȚIONAL, REGIUNE N-E ȘI JUDEȚE 2012 - 2019 300
FIGURA 157 NUMĂRUL TOTAL DE MEDICI DIN JUD. BACĂU PE FORME DE PROPRIETATE 2012 - 2019 306
FIGURA 158 NUMĂR MEDICI DE FAMILIE JUDEȚUL BACĂU 2012 - 2019 307
FIGURA 159 EVALUAREA UAT PRIVIND ACȚIUNILE ȘI INFRASTRUCTURA DE SĂNĂTATE DIN LOCALITATE (MEDIC DE FAMILIE, REȚEAUA DE POLICLINICI, SPITALE, DISPENSARE ETC.) 309
FIGURA 160 EVALUAREA CETĂȚENILOR PRIVIND ACȚIUNILE ȘI INFRASTRUCTURA DE SĂNĂTATE DIN LOCALITATE (MEDIC DE FAMILIE, REȚEAUA DE POLICLINICI, SPITALE, DISPENSARE ETC.) 310
FIGURA 161 EVALUAREA UAT PRIVIND IMPLEMENTAREA MĂSURILOR SANITARE ÎN PERIOADA DE CRIZĂ COVID-19, LA NIVEL JUDEȚEAN 310
FIGURA 162 EVALUAREA UAT PRIVIND IMPLEMENTAREA MĂSURILOR SANITARE ÎN PERIOADA DE CRIZĂ COVID-19, LA NIVEL DE LOCALITATE 311
FIGURA 163 EVALUAREA CETĂȚENILOR PRIVIND IMPLEMENTAREA MĂSURILOR SANITARE ÎN PERIOADA DE CRIZĂ COVID-19, DE CĂTRE AUTORITĂȚI 312
FIGURA 164 GRADUL DE IMPLEMENTARE A MĂSURILOR SANITARE ÎN PERIOADA DE CRIZĂ COVID-19 LA NIVELUL INSTITUȚIILOR DIN JUDEȚUL BACĂU 312
FIGURA 165 GRADUL DE IMPLEMENTARE A MĂSURILOR SANITARE ÎN PERIOADA DE CRIZĂ COVID-19 LA NIVELUL CONSILIULUI JUDEȚEAN BACĂU 313
FIGURA 166 NUMĂRUL DE VOLUME ELIBERATE LA NIVELUL JUDEȚULUI BACĂU ÎN PERIOADA 2015 – 2019 325
FIGURA 167 NUMĂRUL DE CITITORI LA NIVELUL JUDEȚULUI BACĂU ÎN PERIOADA 2015 – 2019 325

DOCUMENT TRANSPARENȚĂ DECIZIONALĂ

FIGURA 168 EVOLUȚIA NUMĂRULUI DE SPECTATORI ÎN PERIOADA 2015 – 2019 326
FIGURA 169 EVALUAREA UAT PRIVIND ACȚIUNILE ȘI INFRASTRUCTURA CULTURALĂ DIN LOCALITATE 336
FIGURA 170 EVALUAREA CETĂȚENILOR PRIVIND ACȚIUNILE ȘI INFRASTRUCTURA CULTURALĂ DIN LOCALITATE ȘI JUDEȚ 336
FIGURA 171 EVALUAREA UAT PRIVIND CONSERVAREA, RESTAURAREA ȘI PUNEREA ÎN VALOARE A MONUMENTELOR ISTORICE ȘI DE ARHITECTURĂ 337
FIGURA 172 EVALUAREA CETĂȚENILOR PRIVIND CONSERVAREA, RESTAURAREA ȘI PUNEREA ÎN VALOARE A MONUMENTELOR ISTORICE ȘI DE ARHITECTURĂ 337
FIGURA 173 AMPLASAMENTUL STAȚIILOR AUTOMATE DE MONITORIZARE A CALITĂȚII AERULUI DIN JUDEȚUL BACĂU 343
FIGURA 174 EMISIILE DE GAZE CU EFECT ACIDIFIANT LA NIVELUL JUDEȚULUI BACĂU, ÎN ANUL 2018 (ÎN PROCENTE) 345
FIGURA 175 CONTRIBUȚIA SECTOARELOR DE ACTIVITATE LA EMISIILE DE POLUANȚI CU EFECT ACIDIFIANT JUDEȚUL BACĂU - ANUL 2018 345
FIGURA 176 CONTRIBUȚIA SECTOARELOR DE ACTIVITATE LA EMISIILE DE PARTICULE PRIMARE ÎN SUSPENSIE PM2,5 ȘI PM10 JUDEȚUL BACĂU - ANUL 2018 347
FIGURA 177 CONTRIBUȚIA SECTOARELOR DE ACTIVITATE LA EMISIILE DE METALE - ANUL 2018 347
FIGURA 178 CONTRIBUȚIA SECTOARELOR DE ACTIVITATE LA EMISIILE DE POLUANȚI ORGANICI PERSISTENȚI - ANUL 2018 349
FIGURA 179 EVOLUȚIA REPARTIȚIEI TERENURILOR AGRICOLE LA NIVELUL JUDEȚULUI ÎN PERIOADA 2015 - 2019 358
FIGURA 180 REPARTIȚIA SOLURILOR AFECTATE DE DEGRADARE ÎN PERIOADA 2015 - 2019 360
FIGURA 181 LISTA SITURILOR CONTAMINATE LA NIVELUL ÎNTREGULUI TERITORIU NU A FOST ÎNCĂ APROBATĂ, ASTFEL ÎNCÂT ÎN PREZENT ACESTE ZONE SUNT CONSIDERATE POTENȚIAL CONTAMINATE 363
FIGURA 182 PONDEREA COMPOZIȚIEI FONDULUI FORESTIER ÎN JUDEȚUL BACĂU 367
FIGURA 183 EVOLUȚIA SUPRAFEȚEI FONDULUI FORESTIER ÎN FUNCȚIE DE FORMA DE PROPRIETATE 368
FIGURA 184 EVOLUȚIA SUPRAFEȚELOR ÎMPĂDURITE LA NIVELUL JUDEȚULUI BACĂU 369
FIGURA 185 COMPOZIȚIA PROCENTUALĂ A DEȘEURILOR MENAJERE ȘI ASIMILABILE COLECTATE ÎN PERIOADA 2013 - 2018 . 382
FIGURA 186 EVOLUȚIA GRADULUI DE CONECTARE LA SERVICIUL DE SALUBRITATE ÎN PERIOADA 2013 - 2018 383
FIGURA 187 EVOLUȚIA CANTITĂȚILOR DE DEȘEURI DE AMBALAJE COLECTATE ÎN PERIOADA 2013 - 2018 388
FIGURA 188 REPARTIȚIA TERENURILOR PE CATEGORII DE ACOPERIRE / UTILIZARE 389
FIGURA 189 EVOLUȚIA SPAȚIULUI VERDE ÎN MUNICIPIILE ȘI ORAȘELE JUDEȚULUI BACĂU ÎN PERIOADA 2015 – 2019 391
FIGURA 190 EVALUAREA UAT CU PRIVIRE LA STAREA MEDIULUI LA NIVEL JUDEȚEAN 392
FIGURA 191 EVALUAREA CETĂȚENILOR CU PRIVIRE LA STAREA MEDIULUI LA NIVEL JUDEȚEAN 392
FIGURA 192 EVALUAREA UAT CU PRIVIRE LA PROTEJAREA ȘI CONSERVAREA MEDIULUI (AER, APĂ, SOL) ȘI A BIODIVERSITĂȚII ÎN LOCALITATE (SPAȚII VERZI, PĂDURI ETC.) 393
FIGURA 193 EVALUAREA CETĂȚENILOR CU PRIVIRE LA PROTEJAREA ȘI CONSERVAREA MEDIULUI (AER, APĂ, SOL) ȘI A BIODIVERSITĂȚII ÎN LOCALITATE (SPAȚII VERZI, PĂDURI ETC.) 393
FIGURA 194 PRINCIPALELE CAUZE ALE DEGRADĂRII MEDIULUI ÎN PERIOADA 2016 – 2021 LA NIVEL DE JUDEȚ IDENTIFICATE DE UAT-URI 394
FIGURA 195 PRINCIPALELE CAUZE ALE DEGRADĂRII MEDIULUI ÎN PERIOADA 2016 – 2021 LA NIVEL DE LOCALITATE IDENTIFICATE DE CETĂȚENI 395
FIGURA 196 PRINCIPALELE CAUZE ALE DEGRADĂRII MEDIULUI ÎN PERIOADA 2016 – 2021 LA NIVEL DE JUDEȚ IDENTIFICATE DE CETĂȚENI 396
FIGURA 197 PRINCIPALELE CAUZE ALE DEGRADĂRII MEDIULUI ÎN PERIOADA 2016 – 2021 LA NIVEL DE LOCALITATE IDENTIFICATE DE CETĂȚENI 397
FIGURA 198 CELE MAI MARI EMISII DE GES DIN UE PE PIB ÎN 2017 401
FIGURA 199 EMISIILE DE GES ÎN ROMÂNIA, PE SECTOARE 402

DOCUMENT TRANSPARENȚĂ INSTITUȚIONALĂ

FIGURA 200 EMISIILE DE GAZE CU EFECT DE SERĂ – REPARTIȚIA PE SECTOARE 405
FIGURA 201 NUMĂR DE ZILE CU CĂLDURĂ EXTREMĂ 407
FIGURA 202 EVALUAREA UAT PRIVIND ACȚIUNILE DE REDUCERE A VULNERABILITĂȚII LA RISCURI ȘI ADAPTAREA LA SCHIMBĂRI CLIMATICE ÎN LOCALITATE (VALURI DE CĂLDURĂ, VALURI DE FRIG, ETC) 408
FIGURA 203 EVALUAREA CETĂȚENILOR PRIVIND ACȚIUNILE DE REDUCERE A VULNERABILITĂȚII LA RISCURI ȘI ADAPTAREA LA SCHIMBĂRI CLIMATICE ÎN LOCALITATE (VALURI DE CĂLDURĂ, VALURI DE FRIG, ETC) 409
FIGURA 204 EVALUAREA UAT PRIVIND REACȚIA AUTORITĂȚILOR LA SITUAȚII DE URGENȚĂ ȘI INFRASTRUCTURA DEDICATĂ.. 409
FIGURA 205 EVALUAREA CETĂȚENILOR PRIVIND REACȚIA AUTORITĂȚILOR LA SITUAȚII DE URGENȚĂ ȘI INFRASTRUCTURA DEDICATĂ 410
FIGURA 206 EVALUAREA UAT PRIVIND DEZVOLTAREA URBANĂ, RESPECTIV RURALĂ - HABITAT 423
FIGURA 207 EVALUAREA CETĂȚENILOR PRIVIND DEZVOLTAREA URBANĂ, RESPECTIV RURALĂ - HABITAT 424
FIGURA 208 EVALUAREA UAT PRIVIND NIVELUL DE INTEGRITATE DIN LOCALITATE 425
FIGURA 209 EVALUAREA CETĂȚENILOR PRIVIND NIVELUL DE INTEGRITATE DIN LOCALITATE 425
FIGURA 210 EVALUAREA UAT PRIVIND DIGITALIZAREA LA NIVEL JUDEȚEAN 426
FIGURA 211 EVALUAREA CETĂȚENILOR PRIVIND DIGITALIZAREA LA NIVEL DE LOCALITATE 426
FIGURA 212 EVALUAREA CETĂȚENILOR PRIVIND DIGITALIZAREA LA NIVEL DE JUDEȚ 427
FIGURA 213 EVALUAREA CETĂȚENILOR PRIVIND DIGITALIZAREA LA NIVEL DE UAT 427
FIGURA 214 EVALUAREA UAT PRIVIND TRANSPARENȚA 428
FIGURA 215 EVALUAREA CETĂȚENILOR PRIVIND TRANSPARENȚA ȘI ACCESUL LA DATELE ȘI INFORMAȚIILE DE INTERES PUBLIC428
FIGURA 216 EVALUAREA UAT PRIVIND ACCESIBILITATEA ȘI INFRASTRUCTURA SERVICIILOR DE EVIDENȚA POPULAȚIEI 429
FIGURA 217 EVALUAREA CETĂȚENILOR PRIVIND ACCESIBILITATEA ȘI INFRASTRUCTURA SERVICIILOR DE EVIDENȚA POPULAȚIEI 430
FIGURA 218 EVALUAREA UAT PRIVIND ORDINEA PUBLICĂ 430
FIGURA 219 EVALUAREA CETĂȚENILOR PRIVIND ORDINEA PUBLICĂ 431
FIGURA 220 EVALUAREA UAT PRIVIND RISCURILE CARE POT AFECTA IMPLEMENTAREA STRATEGIEI DE DEZVOLTARE DURABILĂ A JUDEȚULUI 2021 – 2029 432
FIGURA 221 EVALUAREA INSTITUȚIILOR DIN SUBORDINEA CONSILIULUI JUDEȚEAN PRIVIND GRADUL DE DIGITALIZARE 434
FIGURA 222 EVALUAREA GRADULUI DE DIGITALIZARE AL CONSILIULUI JUDEȚEAN DIN PERSPECTIVA INSTITUȚIILOR SUBORDONATE 434
FIGURA 223 EVALUAREA PRINCIPALELOR TIPURI DE RISCURI CE VIZEAZĂ ACTIVITATEA CONSILIULUI JUDEȚEAN BACĂU DIN PERSPECTIVA INSTUȚIILOR SUBORDONATE 435
FIGURA 224 EVALUAREA PRINCIPALELOR TIPURI DE RISCURI CE VIZEAZĂ ACTIVITATEA INSTUȚIILOR SUBORDONATE CONSILIULUI JUDEȚEAN BACĂU 436

Lista Tabelelor

TABEL 1 NUMĂR DE PROIECTE PREVĂZUTE ÎN STRATEGIE 47
TABEL 2 PROIECTE PRIORITARE ASUMATE CONFORM STRATEGIEI 2016 - 2020 59
TABEL 3 POPULAȚIA REZIDENTĂ LA 1 IANUARIE PE JUDEȚE ȘI REGIUNEA NORD-EST 2012 - 2020, PONDEREA JUDEȚELOR .. 67
TABEL 4 PONDEREA POPULAȚIEI RURALE ÎN TOTAL POPULAȚIE REZIDENTĂ LA 1 IANUARIE 2021 (%) 69
TABEL 5 EVOLUȚIA POPULAȚIEI REZIDENTE ȘI DOMICILIATE PE MEDII 2012 - 2020 72
TABEL 6 LOCALITĂȚILE URBANE ALE JUDEȚULUI BACĂU – POPULAȚIA REZIDENTĂ LA 1 IANUARIE 2020 73
TABEL 7 EVOLUȚIA POPULAȚIEI DUPĂ DOMICILIU LA 1 IANUARIE ÎN ORAȘELE JUDEȚULUI BACĂU 2012 - 2020 74
TABEL 8 POPULAȚIA UAT PARTE DIN ZUF BACĂU – EVOLUȚIE 1992 - 2020 75

DOCUMENT TRANSPARENȚĂ DECIZIONALĂ

TABEL 9 COMUNELE CU SCĂDERI ALE POPULAȚIEI DE PESTE 20% ÎN PERIOADA 1992 - 2020, RESPECTIV PESTE 10% ÎN INTERVALUL 2012 - 2020 76
TABEL 10 LOCALITĂȚI NOI 77
TABEL 11 VÂRSTĂ MEDIANĂ JUDEȚELE DIN REGIUNE ȘI JUDEȚE LIMITROFE JUDEȚULUI BACĂU 2014 - 2019 79
TABEL 12 DURATA MEDIE A VIEȚII - MEDIA NAȚIONALĂ, REGIUNEA NORD-EST ȘI JUDEȚE 1990 - 2019 82
TABEL 13 ANALIZA SWOT – POPULAȚIE 85
TABEL 14 LOCUL JUDEȚULUI BACĂU ÎN CADRUL REGIUNII DE DEZVOLTARE NORD-EST – SUPRAFEȚE 88
TABEL 15 LOCUL JUDEȚULUI BACĂU ÎN CADRUL REGIUNII DE DEZVOLTARE NORD-EST – POPULAȚIE 89
TABEL 16 POPULAȚII LOCALITĂȚI ZONA URBANĂ FUNCȚIONALĂ BACĂU 95
TABEL 17 POPULAȚII ZONE URBANE FUNCȚIONALE MOINEȘTI, ONEȘTI ȘI COMĂNEȘTI 99
TABEL 18 ANALIZA SWOT – AMENAJAREA TERITORIULUI 104
TABEL 19 INFRASTRUCTURA PENTRU TRANSPORT RUTIER 108
TABEL 20 LUNGIMEA DRUMURILOR PUBLICE, PE CATEGORII DE DRUMURI ȘI TIPURI DE ACOPERĂMÂNT 109
TABEL 21 TRANSPORTUL PUBLIC LOCAL DE PASAGERI, LA 31 DECEMBRIE 2018 114
TABEL 22 INFRASTRUCTURA PENTRU TRANSPORT FEROVIAR 114
TABEL 23 ANALIZA SWOT INFRASTRUCTURA GENERALA 138
TABEL 24 COPII ȘI ELEVI ÎNSCRIȘI ÎN ÎNVĂȚĂMÂNTUL PREUNIVERSITAR PE NIVELURI DE EDUCAȚIE, REGIUNE DE DEZVOLTARE ȘI JUDEȚUL BACĂU 1997, 2012, 2019 ȘI EVOLUȚII 144
TABEL 25 POPULAȚIA REZIDENTĂ LA 1 IANUARIE PE GRUPE DE VÂRSTĂ 145
TABEL 26 COPII DE 4 ANI ȘI PÂNĂ LA VÂRSTA DE ÎNCEPERE A ÎNVĂȚĂMÂNTULUI OBLIGATORIU - % DIN POPULAȚIA TOTALĂ DE VÂRSTĂ CORESPUNZĂTOARE 2013 - 2019 147
TABEL 27 RATA ABANDONULUI ÎN ÎNVĂȚĂMÂNTUL PREUNIVERSITAR, PE NIVELURI DE EDUCAȚIE REGIUNEA NORD-EST ȘI JUDEȚE 2012 - 2018 148
TABEL 28 POPULAȚIA ȘCOLARĂ A JUDEȚULUI BACĂU PE NIVELURI DE EDUCAȚIE ȘI MEDII DE REZIDENȚĂ 2012 - 2019 150
TABEL 29 UNITĂȚILE ȘCOLARE DIN JUDEȚUL BACĂU PE CATEGORII 2012 - 2019 153
TABEL 30 PERSONALUL DIDACTIC DIN JUDEȚUL BACĂU PE NIVELURI DE EDUCAȚIE 2012 - 2019 154
TABEL 31 SĂLI DE CLASĂ (CABINETE ȘCOLARE / AMFITEATRE) PE NIVELURI DE EDUCAȚIE JUDEȚUL BACĂU 2013 - 2019 156
TABEL 32 SĂLI DE CLASĂ (CABINETE ȘCOLARE / AMFITEATRE) ANTE-PREȘCOLAR ȘI PROFESIONAL 157
TABEL 33 LABORATOARE ȘCOLARE PE MEDII ȘI LOCALITĂȚI URBANE DIN JUDEȚUL BACĂU 2012 - 2019 157
TABEL 34 LABORATOARE ȘCOLARE DIN INSTITUȚIILE DE ÎNVĂȚĂMÂNT DIN JUD. BACĂU PE NIVELURI DE EDUCAȚIE 2013 - 2018 158
TABEL 35 CLUBURI PENTRU ACTIVITĂȚI DE TIMP LIBER 159
TABEL 36 SĂLI DE GIMNASTICĂ PE MEDII ȘI LOCALITĂȚI URBANE 2012 - 2019 160
TABEL 37 INDICII CAPITALULUI UMAN ÎN CONTEXTUL ECONOMIEI ȘI SOCIETĂȚII DIGITALE DESI 2019 162
TABEL 38 DOTAREA INSTITUȚIILOR DE ÎNVĂȚĂMÂNT CU CALCULATOARE 2012 - 2019 PE MEDII ȘI LOCALITĂȚI URBANE 163
TABEL 39 NUMĂR PC-URI PE NIVELURI DE EDUCAȚIE, JUDEȚE ȘI LOCALITĂȚI 164
TABEL 40 NUMĂRUL DE ELEVI ÎNSCRIȘI LA EVALUAREA NAȚIONALĂ SESIUNEA 2020 JUD. BACĂU PE MEDI 165
TABEL 41 PONDEREA UNITĂȚILOR DE ÎNVĂȚĂMÂNT DIN JUD. BACĂU CARE NU DISPUN DE FACILITĂȚI (BIBLIOTECI, LABORATOARE, SĂLI DE SPORT, ATELIERE DE PRACTICĂ) 173
TABEL 42 EVOLUȚIA NUMĂRULUI DE PERSOANE ÎNSCRISE ÎN ÎNVĂȚĂMÂNTUL SUPERIOR JUDEȚELE REGIUNII NORD-EST 2014 - 2019 175
TABEL 43 ANALIZA SWOT – EDUCAȚIE, FORMARE TINERET ȘI SPORT 179
TABEL 44 VALOAREA ADĂUGATĂ BRUTĂ (MILIOANE LEI) 184

DOCUMENT TRANSPARENȚĂ DECIZIONALĂ

TABEL 45 EVOLUȚIA NUMĂRULUI DE UNITĂȚI DE CERCETARE ÎNTRE ANII 2013 ȘI 2018 ÎN REGIUNEA N-E ȘI ÎN JUDEȚUL BACĂU 198
TABEL 46 GRADUL DE ACOPERIRE AL IMPORTURILOR CU EXPORTURILE FOB / CIF PE PRINCIPALELE SECȚIUNI ALE NOMENCLATORULUI COMBINAT, ÎN JUDEȚUL BACĂU 204
TABEL 47 PRODUCȚIA AGRICOLĂ ANIMALĂ, 2018 212
TABEL 48 VOLUMUL DE MASĂ LEMNOASĂ RECOLTAT 2013 - 2019 225
TABEL 49 INFRASTRUCTURA PENTRU TRANSPORT FEROVIAR 232
TABEL 50 TREND SOSIRI ALE TURIȘTILOR ÎN STRUCTURI DE PRIMIRE TURISTICĂ CU FUNCȚIUNI DE CAZARE TURISTICĂ ÎN JUDEȚUL BACĂU ȘI ÎN ROMÂNIA 248
TABEL 51 SOSIRI ALE TURIȘTILOR ÎN STRUCTURI DE PRIMIRE TURISTICĂ CU FUNCȚIUNI DE CAZARE TURISTICĂ ÎN REGIUNEA NORD-EST 249
TABEL 52 STRUCTURI DE PRIMIRE TURISTICĂ ÎN JUDEȚUL BACĂU 250
TABEL 53 ÎNNOPTĂRI ÎN STRUCTURI DE PRIMIRE TURISTICĂ PE TIPURI DE TURIȘTI, ÎN JUDEȚUL BACĂU 251
TABEL 54 ANALIZA SWOT DEZVOLTAREA ECONOMICĂ 257
TABEL 55 RESURSE DE MUNCĂ JUDEȚUL BACĂU ȘI JUDEȚELE LIMITROFE 2012-2019 261
TABEL 56 RATA DE OCUPARE A RESURSELOR DE MUNCĂ JUDEȚUL BACĂU, JUDEȚE LIMITROFE, MEDII NAȚIONALE ȘI REGIONALE 2012 - 2019 262
TABEL 57 NUMĂRUL MEDIU AL SALARIAȚILOR JUD. BACĂU 2013 - 2018 263
TABEL 58 NUMĂRUL MEDIU AL SALARIAȚILOR PE LOCALITĂȚI – LOCALITĂȚI DIN BACĂU CU PESTE 500 SALARIAȚI ÎN 2019 .. 267
TABEL 59 RATA ȘOMAJULUI PE NAȚIONAL, REGIUNE, JUDEȚUL BACĂU ȘI JUDEȚE DIN REGIUNE ȘI VECINE 269
TABEL 60 ȘOMERI ÎNREGISTRAȚI LA SFÂRȘITUL LUNII, PE LOCALITĂȚI ȘI MEDII, JUD. BACĂU, 2019 – IAN. 2021 270
TABEL 61 LOCUINȚE TERMINATE ÎN CURSUL ANULUI PE LOCALITĂȚI, LOCALITĂȚI CU PESTE 100 DE LOCUINȚE TERMINATE ÎN PERIOADA 2012 - 2019 272
TABEL 62 NUMĂR TOTAL DE LOCUINȚE 2012 - 2019 DIN FONDURI PUBLICE 274
TABEL 63 NUMĂRUL MEDIU AL PENSIONARILOR ȘI PENSIA MEDIE JUD. BACĂU – NAȚIONAL 2010 - 2016 276
TABEL 64 NUMĂR BENEFICIARI ALOCAȚIE PENTRU SUSȚINEREA FAMILIEI JUD. BACĂU 2010, 2015 - 2016 PE MEDII 276
TABEL 65 NUMĂR PERSOANE CARE AU NEVOIE DE SPRIJIN FINANCIAR LUNAR DIN PARTEA STATULUI JUD. BACĂU, JUDEȚE DIN REGIUNEA N-E ȘI VECINE 2010 - 2016 278
TABEL 66 NUMĂRUL DE BENEFICIARI AI SISTEMULUI DE PROTECȚIE SPECIALĂ A COPILULUI DIN JUD. BACĂU ȘI JUDEȚE DIN REGIUNEA N-E LA 31 DECEMBRIE 2019 279
TABEL 67 NUMĂRUL ȘI RATA PERSOANELOR CU HANDICAP, PE REGIUNI / JUDEȚE, ... 279
TABEL 68 ZONE URBANE DEZAVANTAJATE PE TIPURI DE DEZAVANTAJE JUD. BACĂU 281
TABEL 69 LOCALITĂȚILE CU PESTE 20% POPULAȚIE ROMĂ ÎN ZONELE MARGINALIZATE 282
TABEL 70 SERVICII SOCIALE LICENȚIATE ÎN BAZA LEGII 197/2012 - 08 MARTIE 2021 282
TABEL 71 NUMĂR SERVICII ACREDITATE LOCALITĂȚI RURALE 285
TABEL 72 NUMĂR SERVICII ACREDITATE LOCALITĂȚI URBANE 286
TABEL 73 PRINCIPALII FURNIZORI DE SERVICII SOCIALE CU PESTE 2 SERVICII ACREDITATE 287
TABEL 74 CENTRE REZIDENȚIALE PENTRU PERSOANE ADULTE CU DIZABILITĂȚI DIN JUDEȚUL BACĂU 288
TABEL 75 CENTRE REZIDENȚIALE PENTRU COPII ÎN SISTEMUL DE PROTECȚIE SPECIALĂ 289
TABEL 76 ANALIZA SWOT – OCUPAREA POPULAȚIEI, LOCUIRE ȘI ASISTENȚĂ SOCIALĂ 293
TABEL 77 DECEDAȚI SUB 1 AN LA 1000 NĂSCUȚI VII 2019 – REGIUNE, JUDEȚE 300
TABEL 78 DECEDAȚI SUB 1 AN PE LOCALITĂȚI TOTAL 2012 - 2019 301

DOCUMENT TRANSPARENȚĂ DECIZIONALĂ

TABEL 79 INDICATORI MORBIDITATE GENERALĂ LA NIVEL NAȚIONAL ȘI ÎN JUDEȚUL BACĂU 2018 - 2019 PENTRU PRINCIPALELE BOLI 302
TABEL 80 ANALIZA SWOT – ACCESUL LA SERVICII MEDICALE 314
TABEL 81 PRINCIPALELE MUZEE AFLATE PE TERITORIUL JUDEȚULUI BACĂU 319
TABEL 82 EVOLUȚIA NUMĂRULUI DE VIZITATORI ÎN MUZEELE DIN JUDEȚUL BACĂU 322
TABEL 83 PRINCIPALELE BIBLIOTECI DIN JUDEȚUL BACĂU 323
TABEL 84 EVOLUȚIA NUMĂRULUI DE VOLUME ELIBERATE ȘI A NUMĂRULUI DE CITITORI ÎN PERIOADA 2015 – 2019 324
TABEL 85 EVOLUȚIA NUMĂRULUI DE SPECTATORI LA REPREZENTAȚII ARTISTICE ÎN PERIOADA 2015 – 2019 326
TABEL 86 PRINCIPALELE CINEMATOGRAFE ȘI CASE DE CULTURĂ DIN JUDEȚUL BACĂU 326
TABEL 87 COLECȚII ȘI EXPOZIȚII DIN JUDEȚUL BACĂU 335
TABEL 88 ANALIZA SWOT – CULTURĂ ȘI PATRIMONIU 338
TABEL 89 LUNGIMEA RÂURILOR PE TERITORIUL JUDEȚULUI BACĂU 350
TABEL 90 RESURSELE DE APĂ CORESPUNZĂTOARE BAZINULUI HIDROGRAFIC SIRET 351
TABEL 91 EVOLUȚIA REPARTIȚIEI TERENURILOR AGRICOLE LA NIVELUL JUDEȚULUI 357
TABEL 92 REPARTIȚIA TERENURILOR PE CLASE DE BONITATE (CLASE DE CALITATE) ÎN JUDEȚUL BACĂU 358
TABEL 93 REPARTIȚIA SOLURILOR AFECTATE DE DEGRADARE ÎN PERIOADA 2015 - 2019 ÎN JUDEȚUL BACĂU 359
TABEL 94 SITUAȚIA GENERALĂ A SOLURILOR AFECTATE DE PROCESE NATURALE 360
TABEL 95 UTILIZAREA ÎNGRĂȘĂMINTELOR CHIMICE ÎN AGRICULTURĂ (KG SUBSTANȚĂ ACTIVĂ) LA NIVELUL ANULUI 2019 361
TABEL 96 PONDEREA SUPRAFEȚEI DE APLICARE A ÎNGRĂȘĂMINTELOR NATURALE FAȚĂ DE SUPRAFAȚA CULTIVATĂ (%) 362
TABEL 97 CONSUMUL DE PRODUSE DE UZ FITOSANITAR LA NIVEL JUDEȚEAN (KG/HA) 363
TABEL 98 PONDEREA COMPOZIȚIEI FONDULUI FORESTIER ÎN JUDEȚUL BACĂU 367
TABEL 99 FONDUL FORESTIER LA NIVELUL JUDEȚULUI BACĂU (MII HA) 368
TABEL 100 EVOLUȚIA SUPRAFEȚELOR ÎMPĂDURITE LA NIVELUL JUDEȚULUI BACĂU (HA) 369
TABEL 101 STAREA DE SĂNĂTATE A PĂDURILOR LA NIVEL DE JUDEȚ, ANUL 2019 369
TABEL 102 EVOLUȚIA SUPRAFEȚELOR DE PĂDURI REGENERATE LA NIVELUL JUDEȚULUI BACĂU 370
TABEL 103 SUPRAFEȚE DE PĂDURE PARCURSE CU TĂIERI 370
TABEL 104 SCI-URILE DE LA NIVELUL JUDEȚULUI BACĂU 372
TABEL 105 SPA-URILE DESEMNATE LA NIVELUL JUDEȚULUI BACĂU 373
TABEL 106 ARII NATURALE PROTEJATE DESEMNATE LA NIVEL NAȚIONAL 374
TABEL 107 CLASE DE HABITATE LA NIVELUL JUDEȚULUI BACĂU 376
TABEL 108 SPECII DE INTERES COMUNITAR PREZENTE ÎN ARIILE NATURALE PROTEJATE DIN JUDEȚUL BACĂU 378
TABEL 109 SPECII DE PĂSĂRI DE INTERES COMUNITAR PREZENTE ÎN ARIILE NATURALE PROTEJATE DIN JUDEȚUL BACĂU 379
TABEL 110 DEȘEURI COLECTATE DE MUNICIPALITĂȚI ÎN ANUL 2018 381
TABEL 111 COMPOZIȚIA PROCENTUALĂ, PE TIP DE MATERIAL, A DEȘEURILOR MENAJERE COLECTATE ÎN 2018 381
TABEL 112 EVOLUȚIA GRADULUI DE CONECTARE LA SERVICIUL DE SALUBRITATE ÎN PERIOADA 2013 - 2018 383
TABEL 113 LISTA STAȚIILOR DE TRANSFER ȘI / SAU SORTARE ȘI COMPOSTARE EXISTENTE ÎN JUDEȚUL BACĂU 384
TABEL 114 DEȘEURI MUNICIPALE RECICLATE (TONE), RESPECTIV INDICATORI DE RECICLARE A DEȘEURILOR MUNICIPALE 385
TABEL 115 DEȘEURI INDUSTRIALE NEPERICULOASE GENERATE PE PRINCIPALELE ACTIVITĂȚI ECONOMICE TONE / AN 385
TABEL 116 DEȘEURI INDUSTRIALE PERICULOASE GENERATE PE PRINCIPALELE ACTIVITĂȚI ECONOMICE TONE / AN 386
TABEL 117 CANTITĂȚILLE DE DEEE COLECTATE, VALORIFICATE ȘI TRATATE ÎN PERIOADA 2013 - 2017 387
TABEL 118 CANTITATEA DE DEȘEURI DE AMBALAJE COLECTATĂ 2013 - 2018 387
TABEL 119 REPARTIȚIA TERENURILOR PE CATEGORII DE ACOPERIRE / UTILIZARE, ÎN ANUL 2019 388

DOCUMENT TRANSPARENȚĂ DECIZIONALĂ

TABEL 120 SUPRAFEȚELE DE SPAȚIU VERDE DIN MUNICIPIILE ȘI ORAȘELE JUDEȚULUI BACĂU 390
TABEL 121 ANALIZA SWOT – PROTECȚIA MEDIULUI 397
TABEL 122 ANALIZA SWOT – ATENUAREA ȘI ADAPTAREA LA SCHIMBĂRI CLIMATICE..... 410
TABEL 123 ANALIZA SWOT – CAPACITATE ADMINISTRATIVĂ ȘI PARTENERIATE..... 436
TABEL 124 PRINCIPALII FACTORI CARE INFLUENȚEAZĂ DEZVOLTAREA DURABILĂ A JUDEȚULUI BACĂU 440

DOCUMENT TRANSPARENȚĂ DECIZIONALĂ

1 Introducere

România, în calitate de stat membru al Organizației Națiunilor Unite (ONU) și al Uniunii Europene (UE), și-a exprimat adeziunea la cele 17 Obiective de Dezvoltare Durabilă (ODD) ale Agendei 2030, adoptată prin Rezoluția Adunării Generale a ONU A/RES/70/1, în cadrul Summit-ului ONU pentru Dezvoltare Durabilă din septembrie 2015. Concluziile Consiliului UE, adoptate în data de 20 iunie 2017, **„Un viitor durabil al Europei: răspunsul UE la Agenda 2030 pentru Dezvoltare Durabilă”**, reprezintă documentul politic asumat de statele membre ale UE privind implementarea Agendei 2030 pentru Dezvoltare Durabilă.

Potrivit Codului administrativ, **Consiliul județean** este autoritatea administrației publice locale pentru coordonarea activității consiliilor comunale, orășenești și municipale, în vederea realizării serviciilor publice de interes județean.

Planificarea este o etapă incipientă a unui management bazat pe performanță, etapă ce trebuie să contribuie la asigurarea unei coerențe și integrări a sistemelor de management implementate la nivel instituțional.

Planificarea strategică este un proces continuu, ce este utilizat de comunitățile locale pentru a se asigura că politicile și programele existente corespund necesităților de dezvoltare durabilă a comunității, în cadrul limitărilor impuse de resursele locale disponibile.

Strategia de dezvoltare județeană reprezintă un instrument de planificare strategică ce asigură cadrul unei dezvoltări durabile, atât la nivel micro, cât și macroteritorial.

Strategia de Dezvoltare Durabilă a Județului Bacău în orizontul de timp 2021 - 2029 este realizată în cadrul proiectului **„Bacău Smart County”** cod SIPOCA/SMIS - 808/136013, finanțat din Programul Operațional Capacitate Administrativă 2014 - 2020, Axa Prioritară Administrație publică și sistem judiciar accesibile și transparente, în cadrul Operațiunii Introducerea de sisteme și standarde comune în administrația publică locală ce optimizează procesele orientate către beneficiari în concordanță cu Strategia de consolidare a administrației publice 2014 – 2020 (SCAP), implementat de Consiliul Județean Bacău.

Obiectivul general al proiectului vizează consolidarea capacității administrative a Județului Bacău prin fundamentarea deciziilor, planificarea strategică pe termen lung, simplificarea procedurilor administrative şi reducerea, în acelaşi timp, a birocrației pentru cetățenii județului Bacău.

Obiectivele specifice ale proiectului urmăresc introducerea de sisteme şi standarde comune în administrația publică locală ce optimizează procesele orientate către beneficiari în concordanță cu SCAP, astfel:

- Prin realizarea profilului monografic al județului Bacău, document ce va sta la baza elaborării Strategiei de dezvoltare durabilă a județului Bacău în orizontul de timp 2021-2029, precum și a unui instrument digital de monitorizare a strategiei;

DOCUMENT TRANSPARENȚĂ DECIZIONALĂ

- Prin extinderea funcţionalităţilor portalului web cu servicii aferente competenţelor partajate ale Consiliului Județean Bacău (urbanism şi amenajarea teritoriului);
- Prin instruirea a 173 de persoane din cadrul grupului țintă, ce va determina creșterea competențelor de utilizare a sistemelor informatice realizate și implementate prin proiect.

Strategia de Dezvoltare a Județului Bacău pentru perioada 2021 – 2029 este elaborată de firma de consultanță PUBLIC RESEARCH S.R.L.

"Analiza situației este un proces de gândire critică și înțelegere. În timpul acestei etape, persoanele implicate în procesul de planificare doresc să identifice principalele aspecte și probleme care trebuie rezolvate în viitor. Acestea încearcă să "se pună în locul clientului" și să înțeleagă mai bine mediul în care acționează".[1]

Secțiunea A din strategie - **Profilul monografic al județului Bacău** realizat la nivelul anului 2021 - prezintă rezultatul procesului de diagnosticare a stării actuale de dezvoltare socio-economică și de mediu a județului Bacău.

Principalele teme abordate în **Profilul monografic al județului Bacău** sunt:

- Prezentarea generală a județului;
- Planificarea strategică la nivelul județului;
- Analiza Strategiei de dezvoltare durabilă a județului Bacău pentru perioada 2016 – 2020;
- Structura socio-demografică a populației la nivelul județului;
- Amenejarea teritoriului;
- Educația și accesul la servicii de educație, formare tineret și sport;
- Infrastructura generală (transport, tehnico-edilitară, energie, telecomunicații);
- Economia județului;
- Gradul de ocupare al populației și accesul la servicii de ocupare, locuire și asistență socială;
- Starea de sănătate a populației și accesul la servicii medicale;
- Cultura și accesul la cultură și patrimoniu cultural;
- Protecția mediului;
- Atenuarea și adaptarea la schimbările climatice;
- Capacitate administrativă și parteneriate.

Este de menționat că ultimile analize diagnostic ale județului Bacău au fost realizate astfel:

- 2009 – Profilul monografic al județului Bacău. Radiografie a situației economico-sociale, document aferent Strategiei de dezvoltare durabilă a județului Bacău în orizontul de timp 2009 – 2021;

[1] Secretariatul General al Guvernului, Manual de planificare strategică, 2009, pg 12.

DOCUMENT TRANSPARENȚĂ DECIZIONALĂ

- 2014 – Analiza și diagnosticarea stării actuale de dezvoltare socio-economică a județului Bacău pentru revizuirea Strategiei de dezvoltare durabilă a județului Bacău în orizontul de timp 2009 – 2021 (versiunea 2016).

În perioada elaborării **Profilului monografic al județului Bacău (2021)** au fost definitivate două documente strategice importante pentru județul Bacău din perspectiva analizei diagnostic și anume:

- Actualizarea Planului de amenajare a teritoriului județean Bacău;
- Planul de Dezvoltare Regională Nord-Est 2021 - 2027, Secțiunile: Analiza Economică și Socială a Regiunii Nord-Est și Analiza SWOT.

2 Metodologia de realizare a profilului monografic

În cadrul procesului participativ de elaborare a Secțiunii A din strategie - **Profilul monografic al județului Bacău**, pentru culegerea datelor necesare, consultantul a utilizat următoarele surse de date:

- **Documente publice (documente strategice, rapoarte, studii, baze de date publice, etc.);**
- **Fișe de date - documente sinteză puse la dispoziție de UAT-urile din județ;**
- **Date statistice;**
- **Aplicarea de chestionare;**
- **Întâlniri cu toate UAT-urile din județ;**
- **Workshop-uri tematice;**
- **Interviuri.**

Din punct de vedere metodologic, analiza diagnostic / profilul monografic s-a realizat la nivelul anului 2021, parcurgând o serie de 6 etape.

Etapa 1 - pregătirea elaborării profilului monografic - a fost etapa pregătitoare în care au avut loc o serie de întâlniri între echipa de management, echipa de experți și consultantul, prin care s-au definitivat instrumentele de lucru și etapele de parcurs.

În această etapă s-au realizat:

- definirea problemelor supuse cercetării și a obiectivelor de urmărit prin analiza diagnostic;
- stabilirea exactă a rolurilor echipei de experți și a echipei de proiect;
- stabilirea metodelor de abordare, a necesarului de materiale auxiliare (chestionare, fișe, agenda întâlnirilor cu UAT-urile, tematici workshop-uri etc.);
- efectuarea unor investigații preliminare pentru stabilirea necesarului de date;
- stabilirea planului concret de acțiune;
- colectarea de date primare.

Au fost elaborate următoarele instrumente de cercetare:

- Chestionar pentru UAT-urile din județul Bacău, prezentat în ANEXA 1;
- Chestionar pentru cetățenii din județul Bacău, prezentat în ANEXA 2;

DOCUMENT TRANSPARENȚĂ DECIZIONALĂ

- Chestionar pentru instituțiile subordonate Consiliului Județean Bacău, prezentat în ANEXA 3;
- Fișă de date pentru UAT-urile din județul Bacău, prezentată în ANEXA 4.

Chestionarele cuprind secțiuni ce vizează atât culegerea de date pentru elaborarea profilului monografic, cât și pentru conturarea unor direcții de dezvoltare a județului Bacău pentru perioada 2021 – 2029, date ce urmează a fi folosite în mod direct în elaborarea strategiei de dezvoltare a județului Bacău.

Această primă etapă s-a încheiat cu elaborarea unui grafic al acțiunilor și cu obținerea acordului din partea managementului proiectului privind modul de lucru, termenele, persoanele implicate etc.

Etapa 2 – Analiză documente și date statistice - a conținut o serie de investigații analitice finalizate printr-un prim draft al profilului monografic al județului Bacău.

Realizarea acestei etape a presupus culegerea datelor, verificarea, sistematizarea și gruparea datelor pe capitolele profilului monografic, inclusiv prin reprezentări grafice, interpretarea datelor, analiza critică a rezultatelor, discutarea punctelor critice cu echipa de management a proiectului în vederea punerii de acord cu rezultatele obținute din analiza datelor.

Etapa 3 – Aplicarea și analiza chestionarelor și a fișelor de date de la UAT-urile din județ și a chestionarelor aplicate online pentru cetățeni - a conținut o serie de investigații analitice finalizate prin completarea draftului privind profilul monografic al județului Bacău.

Echipa de proiect a Consiliului Județean Bacău și-a asumat transmiterea pe e-mail a Chestionarelor și Fișelor și recepționarea acestora în perioada 8 – 30 martie 2021 în primă etapă și 1 – 14 aprilie 2021 perioadă de prelungire a termenului.

Au fost transmise chestionare dedicate și fișe pentru cele 93 UAT-uri din județul Bacău – au răspuns 63 de UAT-uri la primul termen - cele 3 municipii și 5 orașe ale județului și 55 comune (grad de răspuns 67,74%) și **TOATE CELE 93 UAT-uri** până la termenul extins (grad de răspuns 100,00%).

Au fost transmise chestionare dedicate celor 15 unități subordonate Consiliului Județean Bacău - au răspuns 13 unități subordonate (grad de răspuns 86,67%) până pe 30 martie 2021 și **14 unități subordonate** (grad de răspuns 93,33%).

Chestionarul online pentru cetățeni a fost ridicat pe site-ul Consiliului Județean Bacău împreună cu un spot video explicativ și a fost transmis prin rețelele sociale – au răspuns **387 cetățeni** (56,54% bărbați, 43,46% femei; 67,19% cu studii superioare).

Prelucrarea chestionarelor, fără a avea un eșantion reprezentativ la nivelul cetățenilor respondenți, indică tendințe la nivelul percepțiilor și reprezintă un indicator de analiză a stării de fapt din județ.

DOCUMENT TRANSPARENȚĂ DECIZIONALĂ

Etapa 4 - În cadrul componentei calitative a cercetării s-au organizat 10 întâlniri zonale la care au participat reprezentanți de la UAT-urile din județ pentru completarea analizelor SWOT sectoriale / PESTLE, validarea unor date cuprinse în draftul de profil monografic și identificarea de direcții prioritare de dezvoltare pentru perioada 2021 - 2029.

În perioada 11 – 13 mai 2021 au avut loc șase întâlniri (la Dofteana, Moinești, Bacău, Răcăciuni și Podu Turcului) și în perioada 18 – 20 mai 2021 celelalte patru întâlniri (la Ungureni, Onești și Odobești).

Aceste întâlniri facilitate au permis explorarea în profunzime a percepțiilor și opiniilor subiecților care au participat, permițând exprimarea liberă, ghidată doar de întrebările adresate de către consultant.

Etapa 5 - În cadrul componentei calitative a cercetării, au mai avut loc 6 workshop-uri tematice cu părți interesate reprezentative din județ (reprezentanți instituții / autorități publice, mediu de afaceri, mediu academic, societate civilă, etc.) pentru definitivarea analizelor SWOT sectoriale / PESTLE, validarea unor date cuprinse în draftul de profil monografic și identificarea de direcții prioritare de dezvoltare pentru perioada 2021 - 2029.

S-au organizat workshop-uri pe următoarele tematici:

- WS1 - Infrastructură generală;
- WS2 - Educație, cercetare, formare;
- WS3 - Mediu, energie, deșeuri;
- WS4 – Cultură, tineret, sport și turism;
- WS5 – Sănătate și Social;
- WS6 - Economie și dezvoltare durabilă.

Cele 6 workshop-uri tematice s-au desfășurat la Bacău, în perioada 7 – 10 iunie 2021.

Aceste workshop-uri tematice au permis explorarea în profunzime a percepțiilor și opiniilor subiecților care au participat, permițând exprimarea liberă, ghidată doar de întrebările adresate de către consultant.

Etapa 6 – Definitivarea Profilului monografic al județului Bacău.

În această etapă, consultantul a solicitat feedback din partea Consiliului Județean Bacău, a integrat observațiile acceptate în consens și a transmis Consiliului Județean Secțiunea A din Strategia de dezvoltare durabilă a județului Bacău în orizontul de timp 2021 - 2029 - **Profilul monografic al județului Bacău.**

DOCUMENT TRANSPARENȚĂ DECIZIONALĂ

3 Prezentarea generală a județului Bacău



Biserica domnească din Borzești



Casa de cultură ”Radu Beligan”, Filipești



Castelul Ghika, Dofteana



Catedrala, Bacău



Munții Nemira

DOCUMENT TRANSPORT DECIZIONAL



Parc Slănic Moldova



Pârtia de schi Nemira



Salina Târgu Ocna

3.1 Date generale

Județul Bacău reprezintă un sistem socio-economic și teritorial în cadrul Regiunii Nord-Est, dezvoltat de-a lungul coridorului râului Bistrița-Siret și al râului Trotuș, elemente

DOCUMENT ÎN CONSULTARE PUBLICĂ

naturale ce au constituit fundamentul natural al dezvoltării istorice a localității și i-au determinat specificitatea funcțională și peisagistică.[2]

Județul Bacău este situat în partea de Nord-Est a României, între paralelele 46°45' - 46°00' latitudine nordică și meridianele 27°26' - 26°00' longitudine estică și se învecinează cu următoarele județe: Vaslui în est, Vrancea în sud, Covasna și Harghita în vest și Neamț în nord.

Figura 1 Harta județului Bacău

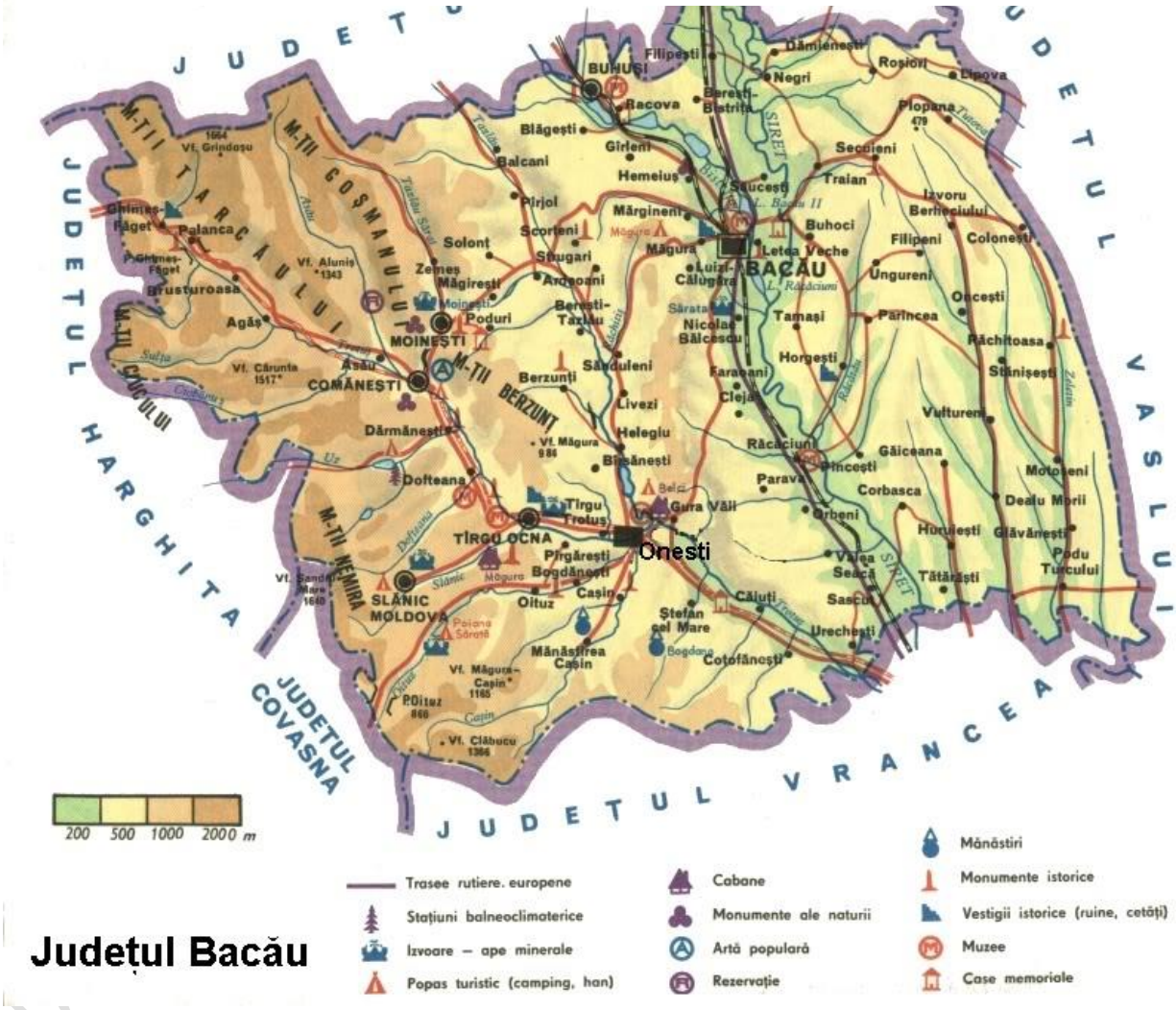

[2] Planul de amenajare a teritoriului județean - PAT Bacău – Partea a 3-a: Strategia de dezvoltare teritorială – Partea a-4-a: Planul de acțiune, 2019, Pag.16.

Județul Bacău are o suprafață de 6622 kmp (2,8% din teritoriul României) și o populație de 738.225 locuitori (după domiciliu, la nivelul anului 2019[3]), cu o densitate de 111,5 locuitori/kmp.

Teritoriul județului Bacău a cunoscut de timpuriu o intensă activitate umană, iar acest lucru este relevat de către numeroase descoperiri arheologice realizate în acest spațiu.[4] Pe durata stăpânirii romane s-a dezvoltat pe actualul teritoriu al județului civilizația carpică, continuatoare a civilizației geto-dacice. Intersectat de drumuri ce străbăteau văile Siretului, Bistriței și Trotușului, județul Bacău și civilizația timpurie a zonei prezentau strânse legături cu civilizația romană, fiind descoperite obiecte ceramice de comerț roman și monede folosite, în acea vreme, de romani.

Într-un document emis de cancelaria domnitorului Alexandru cel Bun la 6 octombrie 1408 sunt menționate târgurile de la Bacău și Trotuș. Dezvoltarea societății feudale pe aceste meleaguri și importanța Bacăului ca centru de civilizație urbană sunt atestate și de construcțiile cu o frumoasă arhitectură: Curțile Domnești de la Bacău, biserica de la Borzești sau biserica de la Târgu Ocna.

La Solonț în martie 1858 și-a început activitatea prima fabrică de gaz. Satul Valea Arinilor devine în 1859 cel mai important centru de prelucrare a petrolului din Moldova. La Comănești se încerca valorificarea cărbunilor de pământ. Înainte de 1864 în Bacău funcționau fabrici de ulei, rachiu, cărămidă, una de bere, o fabrică de tutun, una de săpun și alta de ulei vegetal. La Sascut în 1875 s-au pus bazele fabricii de zahăr. În 1877 industria băcăuană era formată din 6 fabrici de cărămidă, 5 tăbăcării, o fabrică de lumânări, una de țuică. În următorii 2 ani s-au adăugat 4 fabrici de pâine, 4 de teracotă, 2 de mezeluri și de săpun. În 1881 apare prima fabrică de hârtie la Letea, în 1885 se înființează fabrica de postav Buhuși.

În 1920 în județ funcționau 880 de fabrici, din care una de hârtie, cea mai modernă din țară și două de spirt, cele mai sistematice din țară. În 1935 numai în orașul Bacău existau 57 unități industriale, dintre care 40 active și 17 inactive.

Al Doilea Război Mondial a avut rezultate dezastruoase asupra industriei băcăuane. În august 1944, în județ nu funcționau decât 26 de mici întreprinderi. Între 1950-1975 s-au pus în funcțiune termocentralele de la Comănești și Borzești, apoi hidrocentralele de pe Bistrița

[3] Sursa: INS Direcția Județeană de Statistică Bacău, Județul Bacău în cifre. Ediția 2020

[4] Sursa: https://ro.wikipedia.org/wiki/Jude%C8%9Bul_Bac%C4%83u#Istorie

DOCUMENT TRANSPARENȚA DECIZIONALĂ

aval. Cea mai mare realizare industrială a județului între 1960-1968 a fost platforma Borzești, unul din cei mai importanți piloni ai industriei chimice românești.

În prezent, teritoriul județului evidențiază două caracteristici majore[5]:

1. O economie urbană în zone dezvoltate istoric de-a lungul căilor de circulație, cu o forță economică medie, dar cu posibilități de creștere și diversificare prin dezvoltarea aeroportului internațional George Enescu;

2. O masă demografică redusă, rezultat al migrației, cu o specializare și vârstă ce nu susțin obținerea de valoare adăugată, necesară creșterii economice, ceea ce generează o vulnerabilitate pentru economia județului și posibilități limitate de adaptare la schimbările impuse de competitivitatea piețelor internaționale.

3.2 Cadrul natural

3.2.1 Relief

Județul Bacău are un relief variat și dispus în trepte ce scad din vest spre est. Principalele unități montane din județ sunt cele ale Carpaților Orientali, și anume: Munții Vrancei (Vf. Zboina Neagră - 1350 m), Munții Goșmanu (1447 m), Munții Tarcău, Munții Berzunți (990 m), Munții Ciucului (Vf. Gura Muntelui - 1553 m) și Nemira (Vf. Nemira Mare - 1649 m). Sunt prezente și dealurile subcarpatice din grupa Subcarpaților Moldovei iar mai la est se situează Podișul Moldovei, cu altitudini în general în jurul valorii de 500 m. Depresiuni importante sunt Tazlău-Cașin și Comănești și ca o unitate aparte apare Lunca Siretului.

În ansamblu, munții de pe teritoriul județului Bacău prezintă o fragmentare puternică datorită eroziunii și tectonicii, explicându-se astfel existența multor văi largi bine populate (Trotuș, Oituz, Cașin), pasuri de trecere spre Transilvania (Ghimeș - Făget și Oituz), precum și a unor depresiuni (Agăș, Dărmănești, Hârja).

Zona subcarpatică este reprezentată prin subcarpații Trotușului și un sector al depresiunii Cracău - Bistrița din cadrul subcarpaților Neamțului. Subcarpații Trotușului sunt reprezentați printr-un uluc depresionar (cu altitudini de 500 - 600 m), prin Culmea Pietricica Bacăului și Piemontul Pânceștilor (cu altitudini de 1165 m Măgura Cașinului, 957 m Culmea Războiului, 784 m dealul Coșna), care despart ulucul subcarpatic de Culoarul Siretului. La sud-est, depresiunea Oituz-Cașin este închisă de Masivul Oușoru și Piemontul Zăbrăuțului.

[5] Planul de amenajare a teritoriului județean - PAT Bacău – Partea a 3-a: Strategia de dezvoltare teritorială – Partea a-4-a: Planul de acțiune, 2019, Pag.15.

DOCUMENT TRANSPARENȚĂ DECIZIONALĂ

Zona de podiş este reprezentată prin Podişul Bârladului, cu două subunităţi - Colinele Tutovei în sud şi Podişul Central Moldovenesc în nord, cu altitudini de 400–500 m. Culoarul Siretului, străbătut de râul cu acelaşi nume, se caracterizează prin lăţime variabilă şi prin asimetrie, cu versanţii de pe stânga întotdeauna abrupţi şi înalţi, însoţit de fragmente de terase, iar cei de pe dreapta mai domoli, cu o largă desfăşurare a teraselor, impresionant dezvoltate la confluenţele cu Bistriţa şi Trotuşul.

Altitudinile medii ale principalelor localităţi ale județului Bacău sunt: Bacău - 165 m, Oneşti - 210 m, Moineşti - 460 m, Buhuşi - 135 m, Comăneşti - 400 m, Tg. Ocna - 270 m, Slănic Moldova - 500 m.

3.2.2 Clima

La fel ca și formele de relief, clima județului Bacău prezintă variații și deosebiri de la o regiune la alta. Se pot distinge mai multe domenii climatice: climatul munților / climatul zonei subcarpatice / climatul colinelor Tutovei / climatul Văii Siretului. Regimul climatic al județului Bacău constituie un exemplu de tranziție gradată, de la clima pronunțat continentală din est, la cea moderată din vest.

În ceea ce privește temperatura aerului, aceasta înregistrează valori medii anuale cuprinse între 9°C (în jumătatea de est a județului) și 2° - 3°C (extremitatea vestică). Mediile lunii celei mai calde (iulie) au valori cuprinse între 12°C în vest şi 20°C în est. Mediile lunii celei mai reci (ianuarie) au valori cuprinse între -4°C în estul şi centrul județului, ajungând în dreptul ariilor montane la -7°C.

Regimul precipitațiilor atmosferice se situează între 550 mm (la limita de est a județului) şi 1000 mm pe culmile montane. Cantităţile medii anuale ale lunii iulie sunt cuprinse între 60 - 100 mm (în vest), ajungând în partea de est la 20 - 30 mm. Cantităţile medii anuale ale lunii ianuarie sunt cuprinse între 30 - 60 mm.

Zona montană și subcarpatică a județului Bacău (partea de vest) are o climă temperat continentală, cu caracter mai răcoros din cauza reliefului predominant muntos, influenţează regimul temperaturii aerului, pe cel al precipitaţiilor şi pe cel al circulaţiei generale a aerului. Valorile medii ale temperaturii aerului variază între 0°C pe culmile înalte, 2°C în munţii mijlocii, 5°C în zonele depresionare şi 6 - 8°C în Subcarpaţi. Cantitatea medie anuală a precipitaţiilor variază între 1400 mm pe culmile cele mai înalte, 1200 mm în zona munţilor mici şi mijlocii şi în jur de 800 - 1000 mm în zonele depresionare şi subcarpatice. De asemenea, e important de menționat că această stare de fapt este datorată parțial direcției vânturilor, ce înregistrează o frecvență mai mare spre vest și nord - vest, unde vitezele medii depășesc 10 m/s.

În ceea ce privește zona de podiș (partea de sud) a județului Bacău, putem discuta despre un caracter pronunțat continental, marcat prin amplitudini termice mari, lunare și anuale. Regimul climatic se caracterizează prin veri călduroase şi secetoase şi ierni friguroase bântuite frecvent de viscole puternice. Regimul termic înregistrează valori medii anuale ce

DOCUMENT TRANSPARENȚĂ DECIZIONALĂ

variază între 8°C, în zonele mai înalte de podiș și 9°C în câmpie. Precipitațiile au o răspândire ușor inegală și cantități mici, de 600 mm anual în sectoarele deluroase de podiș și aproximativ 400 - 500 mm anual în zonele de câmpie și depresionare.

În zona subcarpatică dinamica atmosferei este mai moderată decât în munți și podiș, vânturile dominante rămânând cele de vest și nord – vest, urmate de cele din est și sud - est. În zona montană, îndeosebi iarna, viteza anticiclonului Siberian atinge valori mari: 24 - 27 m/s. În extremitatea regiunii subcarpatice, particularitatea climatică o formează frecvența efectelor de foehn, determinate de scurgerea aerului dinspre est, sud - est, provenit din masele de aer din vest și nord - vest care ridică temperatura, dau cer senin și favorizează producerea secetei. În zona colinelor Tutovei, vânturile au intensitate mare, pătrund cu ușurință iarna ca și vara, din direcția est, sud - est, nord, nord – vest, în timp ce în Valea Mijlocie a Siretului (treapta cea mai de jos de relief din județul Bacău) dinamica atmosferei se caracterizează printr-o intensă circulație în lungul văii și curenți descendenți de pe versanți.

3.2.3 Rețea hidrografică

Principalele cursuri de apă din județul Bacău sunt: Siret, Bistrița, Trotuș, Tazlău, Berheci și Zeletin.

Râul Siret străbate județul Bacău de la nord (în dreptul localității Lerești) la sud (în dreptul localității Costișa), constituie colectorul principal al rețelei hidrografice ce se desfășoară pe o lungime de 125 km. Râul Siret are ca principali afluenți râurile Trotuș și Bistrița.

Râul Trotuș are o lungime totală de 158 km, din care 125 km în județul Bacău, între localitățile Făgetu de Sus și Slobozia, având un bazin cu o suprafață de 4.440 kmp (90% în județul Bacău). Principalii săi afluenți sunt pe stânga: Asăul și Tazlăul, ambele cu izvoarele în Munții Goșmanu - jud. Neamț; pe dreapta: Sulta (izv. Vf. Ghempar), Ciobănuș, (izv. Vf. Viscol), Uzul (izv. Vf. Alb jud. Harghita), Dofteana (izv. Vf. Nemira Mare și Vf. Șandru Mare), Slănicul (izv. Vf. Ghempar, cu 16 izvoare minerale pe cursul superior, unde s-a dezvoltat stațiunea Slănic Moldova), Oituz (izv. Vf. Muşat jud. Vrancea), Caşinul (izv. Vf. Clăbuc și Zboina Neagră), Bogdana, Căiuți și Bâlca (care, datorită debitului mic și a rocilor permeabile, seacă destul de frecvent).

Regimurile de alimentare ale râurilor se modifică treptat în funcție de relief. Debitul mediu multianual specific variază pe teritoriul județului Bacău între 10 l/s.kmp în regiunea montană și 2 l/s.kmp în zona colinară.

Lacurile din județul Bacău au luat naştere ca urmare a amenajărilor făcute pe râuri, singurul lac natural fiind, în prezent, Lacul Bălătău, situat pe Izvorul Negru, afluent al Uzului, care a luat naştere printr-o barare naturală, în anul 1883. Este important de notat că toate lacurile de acumulare din Bacău sunt considerate arii naturale protejate avifaunistice și sunt în custodia Centrului Regional de Ecologie Bacău prin situl Natura 2000.

DOCUMENT TRANSPARENȚĂ DECIZIONALĂ

3.2.4 Resurse naturale

Județul Bacău dispune de resurse naturale bogate și diversificate, care au stat la baza apariției activităților industriale și care pot ajuta la dezvoltarea economiei județului, în mod diferențiat, respectând condițiile de protecție a resurselor naturale și a mediului. Dintre aceste resurse, se pot menționa[6]:

- Ape minerale sulfuroase și feruginoase: Moinești, Lucăcești;
- Ape minerale clorosodice, clorurate, iodurate, bromurate: Lucăcești, Schela Moinești, Lunca, Poiana Sărată, Târgu-Ocna, Sărata-Băi;
- Ape minerale carbogazoase: Slănic-Moldova;
- Săruri de potasiu: Arșița, Solonț, Stănești, Găleanu;
- Materiale de construcții:
  - Argile: Doftana, Măgura, Călugăra;
  - Gresii: Ghimeș-Făget și la est de zona Slănic-Moldova;
  - Gipsuri: Perchiu-Onești;
  - Nisipuri pentru construcții: Cornățel, Urechești, Gârleni, Orbeni;
- Sare: Moinești, Sărata, Târgu-Ocna;
- Petrol și gaze naturale: Zemeș, Moinești, Lucăcești, Solonț, Stănești, Dărmănești, Dofteana; Găiceana, Glăvănești, Poduri-Moinești;
- Cărbune brun: Comănești;
- Păduri (41% din suprafața județului);
- Terenuri agricole.

Aceste resurse contribuie la creșterea și diversificarea activităților industriale, agricole, piscicole / vânătoare, forestiere, atât în faza de producție, cât și etape ulterioare de prelucrare, în vederea creșterii valorii adăugate.

3.3 Structura administrativ teritorială

Unitatea Administrativ Teritorială (UAT) județul Bacău cuprinde 93 UAT-uri (3 municipii, 5 orașe și 85 comune), 51% din populație trăind în zona urbană. Lista UAT-urilor din județul Bacău este prezentată în ANEXA 4.

DOCUMENT TRANSPARENȚĂ DECIZIONALĂ

[6] Planul de amenajare a teritoriului județean - PAT Bacău – Partea a 3-a: Strategia de dezvoltare teritorială – Partea a-4-a: Planul de acțiune, 2019, Pag.15.

Figura 2 - Harta

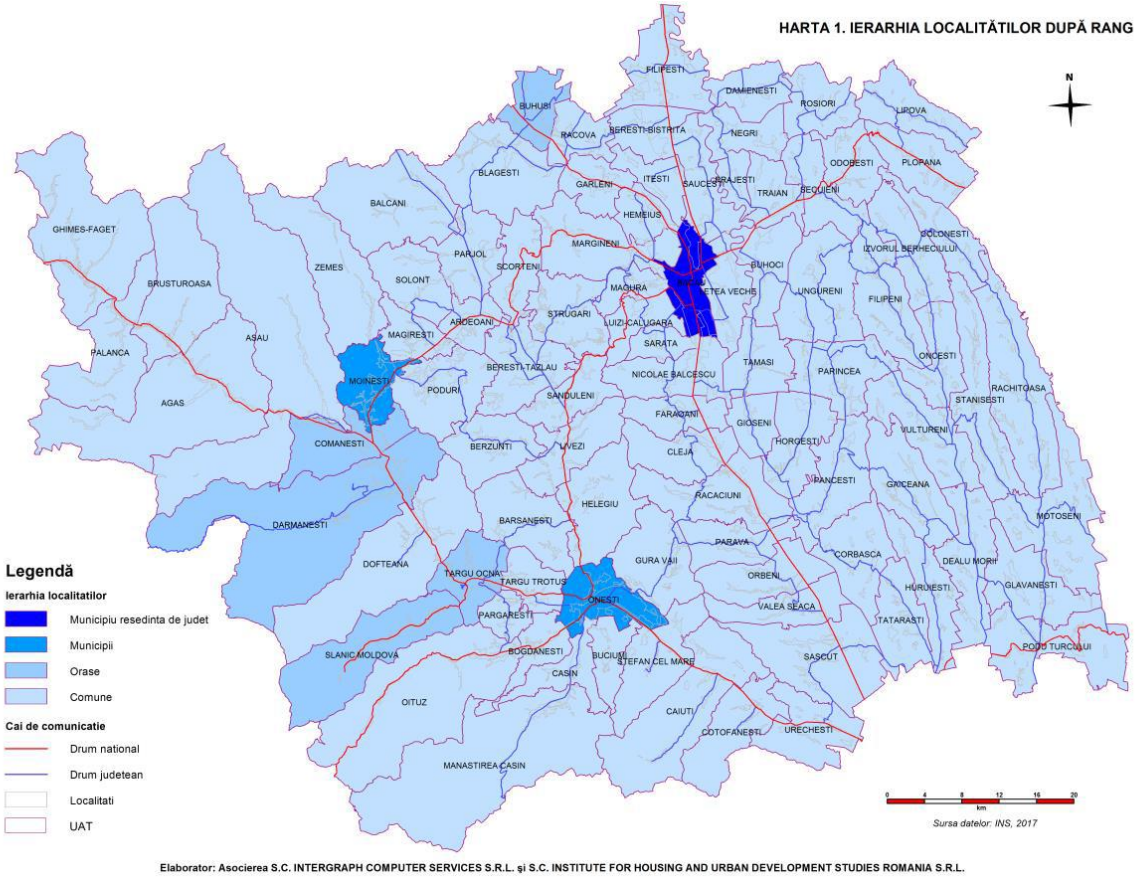

Rețeaua de localități a județului Bacău[7] este configurată respectând, pe de-o parte, clasificarea menționată în PATN – Secțiunea 1 Rețeaua de localități, centre urbane și așezări rurale, precum și configurarea zonelor funcționale ce prezintă dinamica teritorială a dezvoltării economice și, implicit, a colaborării între centrele urbane și așezările rurale în cadrul Zonelor Urbane Funcționale.

Din punct de vedere al conținutului Planului de Amenajare a Teritoriului Național PATN, rețeaua de localități a județului Bacău este încadrată în următoarele categorii:

- Municipiul Bacău, centru urban, categoria a III-a, pol secundar, municipiu de importanță regională, reședință de județ;
- Municipiul Onești, centru urban, categoria a V-a, pol județean secundar, municipiu cu rol de echilibru la nivelul județului Bacău;

[7] Planul de amenajare a teritoriului județean - PAT Bacău – Partea a 3-a: Strategia de dezvoltare teritorială – Partea a-4-a: Planul de acțiune, 2019, Pag.10.

- Municipiul Moinești, centru urban, categoria a VI-a, cu rol zonal de servire teritorială la nivel sub-județean;
- Orașele Buhuși, Comănești, Dărmănești, Slănic-Moldova, Târgu-Ocna, centre urbane, categoria a VII-a, cu funcții specializate;
- Comunele Berești-Tazlău, Găiceana, Ghimeș-Făget, Podu Turcului, Răcăciuni, Sascut, așezări rurale, categoria I-R/II-R/III-R – sate reședință de județ cu rol de „loc central" la nivelul județului, ce pot prelua servicii cu rol teritorial în domeniul sănătății, educației, culturii, serviciilor sociale, comerțului și altor servicii pentru populație.

Încadrarea în categoriile de mai sus va determina o creștere a nivelului de echipare a localităților, pentru îndeplinirea indicatorilor minimali de utilități și servicii publice. În condițiile unui scenariu de dezvoltare, nivelul de echipare a teritoriului se va îmbunătăți concomitent cu creșterea economică și demografică.

DOCUMENT TRANSPARENȚĂ DECIZIONALĂ

Figura 3 Hartă PATJ

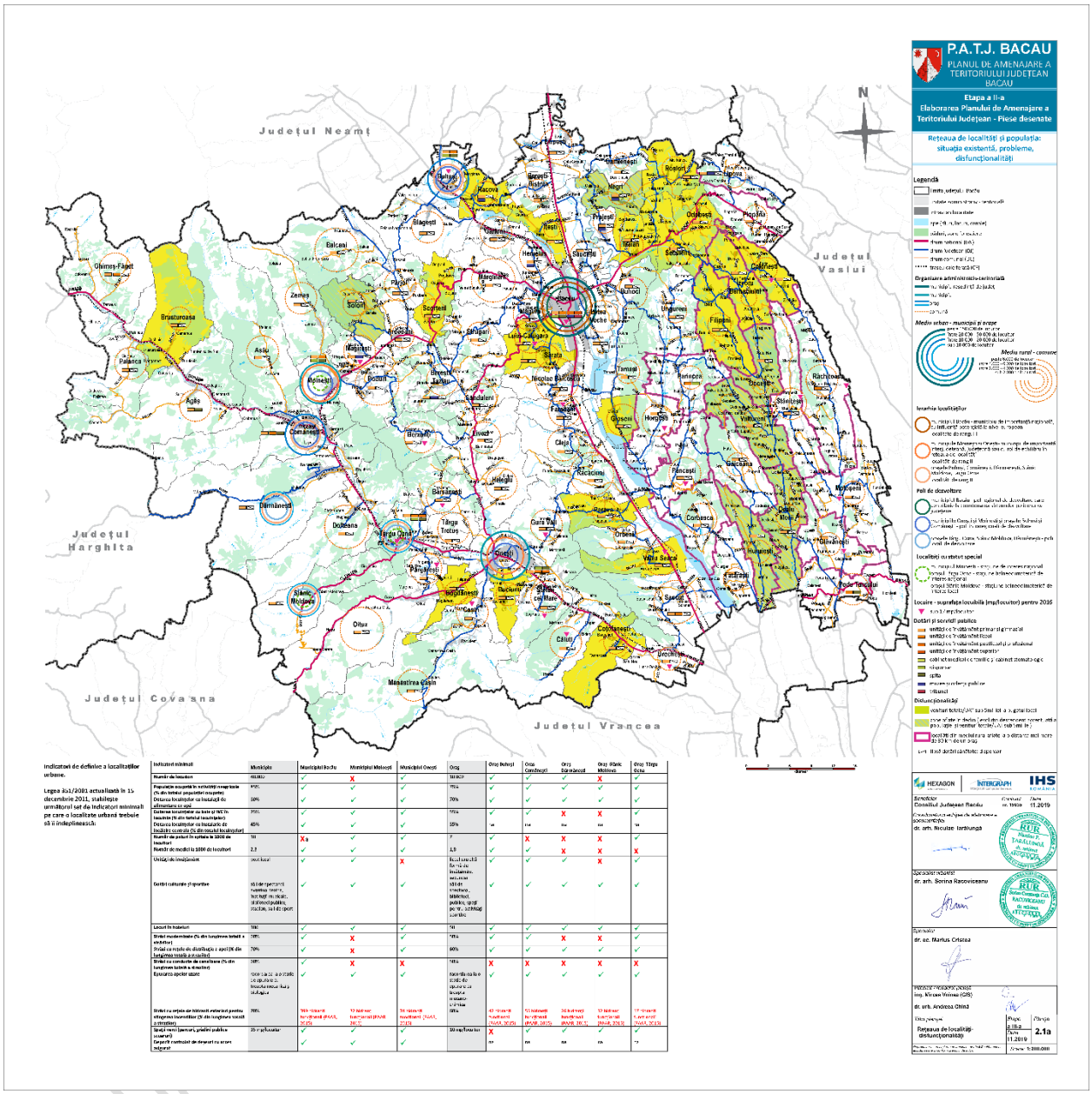

4 Planificarea strategică la nivel de județ

Strategia este o parte componentă a procesului de planificare strategică, este o punte între politică și tactică și reprezintă:

- un document elaborat de către părțile interesate, ce exprimă o viziune comprehensivă cu privire la un anumit domeniu;
- un proces pentru dezvoltarea unei viziuni pe termen mediu și lung.

Totodată, strategia la nivel local este document de politică publică, pe termen mediu şi lung, care defineşte politica autorităților locale cu privire la un anumit domeniu în care se impune luarea unor decizii și care se elaborează pentru dezvoltarea unei noi politici publice sau pentru îmbunătăţirea celor existente în domeniul respectiv.

4.1 Strategii de dezvoltare

La inițiativa Consiliului Județean Bacău, din iunie 2017 este în vigoare **Strategia de dezvoltare durabilă a județului Bacău în orizontul de timp 2009 – 2021 versiunea 2016**.

În această versiune se menționează: „Strategia de dezvoltare durabilă a județului Bacău reprezintă rezultatul inițiativei Consiliului Județean Bacău în procesul de identificare a problemelor actuale cu care se confruntă comunitățile locale și a acțiunilor ce trebuie implementate în parteneriat public-public și public-privat cu sectorul de afaceri și non-profit pentru dezvoltarea durabilă a județului Bacău, înțeles ca parte integrantă a Regiunii Nord-Est și a teritoriului național.

Strategia de dezvoltare este fundamentată de diagnosticul stării economico-sociale și teritoriale, ce relevă în urma analizei multisectoriale

(1). nevoile și aspectele cheie existente ce afectează oameni, firme și spații construite și naturale;

(2) tendințele și oportunitățile de dezvoltare socio-economică, susținute de date din surse statistice, studii și contribuții ale instituțiilor cheie cu rol în dezvoltarea județului Bacău și

(3). domenii de intervenție ce asigură dezvoltarea județului prin investiții direcționate către creșterea conectivității cu teritoriul național, creșterea atractivității și calității vieții în UAT-urile județului și întărirea vitalității economiei județului.”[8]

Procesul de elaborare a acestei strategii a cuprins 3 etape:

- Etapa preliminară – Inițierea procesului de elaborare a strategiei;
- Etapa A – Analiza și diagnosticarea stării actuale de dezvoltare socio-economică a județului Bacău;
- Etapa B – Elaborarea Strategiei și a mecanismelor de monitorizare.

Strategia de dezvoltare durabilă a județului Bacău în orizontul de timp 2009 – 2021 versiunea 2016 cuprinde două documente:

[8] Strategia de dezvoltare durabilă a județului Bacău în orizontul de timp 2009 – 2021 versiunea 2016, pag. 6.

DOCUMENT TRANSPARENȚĂ DECIZIONALĂ

- Document 1 – **Profil monografic al județului Bacău: radiografie a situației existente (2016);**
- Document 2 – **Strategia (2016 - 2021).**

Viziunea asumată în 2016 pentru județul Bacău este: „*Județul Bacău, un partener regional definit de o coeziune socială solidă și de capacitatea de a susține o creștere economică capabilă să răspundă aspirațiilor comunităților și vizitatorilor, asigură pentru anul 2021 realizarea unui model de dezvoltare prin promovarea de inițiative și acțiuni eficace pentru consolidarea capitalului local, locuri, oameni și valori de patrimoniu natural și cultural.*”[9]

Obiectivele strategice de dezvoltare ale județului asumate pentru perioada 2017 – 2020 sunt:

1 – Dezvoltarea policentrică a județului într-un nou parteneriat urban-rural;

2 - Creșterea unei economii sănătoase, variate și viabile;

3 - Creșterea atractivității comunităților prin îmbunătățirea ofertei de utilități și servicii;

4 – Consolidarea managementului și a mijloacelor de protejare a mediului natural;

5 - Consolidarea unui model de administrare activ, integrat și performant.

Notă: În cadrul cap. A4 - *Analiza ex-post a Strategiei de dezvoltare durabilă a județului Bacău pentru perioada 2016 - 2020* din prezentul document este analizat gradul de implementare și monitorizare / evaluare a Strategiei de dezvoltare durabilă a județului Bacău în orizontul de timp 2009 – 2021 versiunea 2016.

Este de menționat că în 2014 a fost elaborat și documentul complementar **Strategia de dezvoltare a județului Bacău: document-cadru pentru perioada de programare 2014 - 2020**, cu abordare micro-regională. Documentul cuprinde 3 secțiuni:

- Secțiunea I – **Analiza situației existente (2014);**
- Secțiunea II – **Analiza SWOT (2014);**
- Secțiunea III – **Strategia de dezvoltare (2014 - 2020).**

Viziunea de dezvoltare a Județului Bacău asumată în acest document este: „*Bacău se va poziționa, la orizontul anului 2020, în topul celor mai atractive 10 județe din România pentru investitori și turiști, cu o economie competitivă, deschisă și durabilă, bazată pe specializare inteligentă și pe forță de muncă înalt calificată, și cu o infrastructură modernă, accesibilă tuturor locuitorilor. Județul Bacău va oferi locuitorilor săi un nivel ridicat de calitate a vieții și servicii educaționale, medicale, sociale și culturale de înaltă calitate,*

[9] Strategia de dezvoltare durabilă a județului Bacău în orizontul de timp 2009 – 2021 versiunea 2016, pag. 9.

DOCUMENT TRANSPARENȚĂ DECIZIONALĂ

precum și o administrație publică orientată către nevoile cetățenilor, care se vor implica activ în viața comunităților din care fac parte."[10]

Obiective specifice asumate pentru anul 2020:

1. Județul Bacău – destinație turistică de importanță națională și internațională;

2. Județul Bacău – destinație atractivă de afaceri și investiții;

3. Județul Bacău – servicii publice de calitate, accesibile tuturor locuitorilor;

4. Județul Bacău – dezvoltare teritorială integrată;

5. Județul Bacău – județ accesibil și conectat la rețeaua majoră de transport.

Strategia de dezvoltare a județului Bacău: document-cadru pentru perioada de programare 2014 – 2020 cuprinde și **Strategia de dezvoltare a microregiunilor din Județul Bacău pentru perioada 2014-2020** și vizează următoarele microregiuni:

- Microregiunea Valea Siretului;
- Microregiunea Valea Muntelui;
- Microregiunea Valea Trotușului;
- Microregiunea Colinele Tutovei.

Nu au fost identificate rapoarte publice de monitorizare / progres ale acestui document strategic din perspectiva atingerii obiectivelor asumate.

Strategia de dezvoltare durabilă a județului Bacău în orizontul de timp 2009 – 2021 versiunea 2016 are la bază **Strategia de dezvoltare durabilă a județului Bacău în orizontul de timp 2009 – 2021**, elaborată în 2009, ce cuprinde două secțiuni:

- Secțiunea 1 – **Profilul monografic al județului Bacău. Radiografie a situației existente (2009);**
- Secțiunea 2 – **Strategia de dezvoltare durabilă a județului Bacău în orizontul de timp 2010 – 2021.**

Viziunea asumată în 2009 pentru județul Bacău este: „*Județul Bacău va ajunge până în 2021 unul dintre principalele motoare de dezvoltare economică ale regiunii Nord-Est, un nod logistic regional și un model de creștere sustenabilă. Creșterea sa economică, avându-și avangarda în industria de înaltă tehnologie, se va baza pe tradiția sa industrială, dar va căuta să repare dezechilibrele trecutului, tinzând către convergență și coeziune socială. Trăgându-*

DOCUMENT TRANSPARENȚĂ DECIZIONALĂ

[10] Strategia de dezvoltare a județului Bacău: document-cadru pentru perioada de programare 2014 – 2020, pag. 222.

și energia din vastul rezervor de talent și cunoaștere al resurselor sale umane, dezvoltarea sa viitoare va fi deopotrivă echitabilă, armonioasă și prietenoasă mediului înconjurător".[11]

Strategia de dezvoltare durabilă a județului Bacău în orizontul de timp 2009 – 2021 cuprinde următoarele obiective strategice de dezvoltare pentru 2010 – 2021:

A. Obiective strategice verticale:

1: Creșterea competitivității sectoarelor agro-alimentar și forestier și dezvoltarea rurală;

2: Dezvoltarea mediului de afaceri local și accelerarea procesului de reconversie industrială;

3: Valorificarea resurselor energetice regenerabile;

4: Promovarea convergenței economice și creșterea incluziunii sociale.

B. Obiective strategice orizontale:

1: Creșterea productivității economiei prin dezvoltarea resurselor umane;

2: Extinderea capacității infrastructurii de a sprijini economia cu scopul îmbunătățirii calității vieții în județul Bacău;

3: Creșterea capacității administrației băcăuane de a contribui la dezvoltarea durabilă a județului;

4: Îmbunătățirea serviciilor de sănătate și educație;

5: Protejarea mediului și asigurarea dezvoltării durabile.

Nu au fost identificate rapoarte publice de monitorizare / progres ale acestui document strategic din perspectiva atingerii obiectivelor asumate.

În urma procesului de consultare a UAT-urilor desfășurat în martie- aprilie 2021, din perspectiva existenței strategiilor de dezvoltare la nivelul UAT-urilor din județ, statistica relevă că 23,66% dintre UAT-uri au elaborată Strategia de dezvoltare pentru perioada 2021 – 2027 iar 22,58% sunt în proces de elaborare a acestui document strategic.

DOCUMENT TRANSPARENȚĂ DECIZIONALĂ

[11] Strategia de dezvoltare a județului Bacău 2009 – 2021, pag. 67

Figura 4 Situația elaborării Strategiilor de dezvoltare pentru perioada post 2020

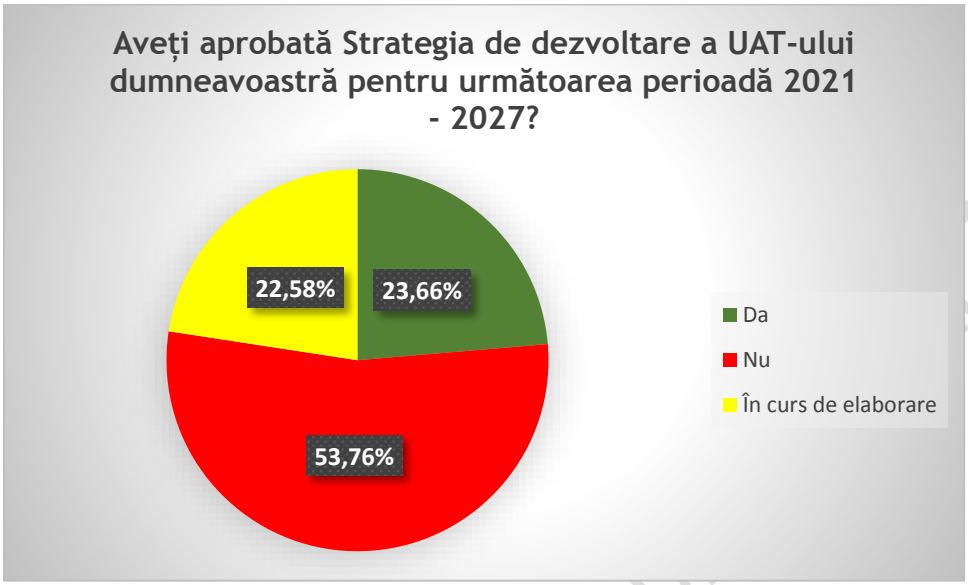

4.2 Planificare spațială

Planul de amenajare a teritoriului județean (PATJ) Bacău este actualizat la nivelul anului 2020. PATJ are caracter de reglementare și este expresia teritorială a programului de dezvoltare socio-economică a județului. PATJ se corelează cu secțiunile aprobate ale Planului de amenajare a teritoriului național (PATN) și cu alte planuri de amenajare a teritoriului, cu programele sectoriale ale Guvernului și cu alte programe de dezvoltare.

PATJ este structurat în trei părți:

- Partea I: Identificarea factorilor care condiționează dezvoltarea, cu evidențierea aspectelor și disfuncțiilor critice;
- Partea a II-a: Diagnoza generală și de perspectivă – discrepanța dintre situația actuală și cea de perspectivă;
- Partea a III-a: Strategia de dezvoltare a teritoriului și planul de acțiune.

Conținutul Strategiei Teritoriale a județului Bacău cuprinde instrumente utilizate de către sectorul public pentru a dirija și coordona distribuția viitoare a activităților economice și sociale pe teritoriul aflat sub administrarea Consiliului Județean și a Consiliilor Locale la nivel de municipii, orașe și comune.

Viziunea strategică de dezvoltare a județului asumată în PATJ Bacău la nivelul anului 2020 este: *„Anul 2030, orizontul atingerii unei arhitecturi teritoriale policentrice a județului Bacău, fundament al coeziunii teritoriale regionale, susținută de o masă demografică și*

DOCUMENT TRANSPARENȚĂ DECIZIONALĂ

economică în creștere în UAT-urile din județ, beneficiare ale dezvoltării socio-economice și spațiale durabile.”[12]

Obiectivele generale (OG) / sectoriale (OS) teritoriale strategice asumate pentru perioada 2020 – 2030 sunt:

OG1: Dezvoltare spațială policentrică

- OS1 – Conectarea la rețelele de transport rutier, feroviar, aerian și transport energie pentru a asigura creșterea economică a județului și a calității vieții;
- OS2 - Asigurarea protejării valorilor și a resurselor naturale;
- OS3 - Creșterea atractivității și calității locuirii la nivelul U.A.T. urbane și rurale;
    - O3.I - Creșterea atractivității și calității locuirii la nivelul U.A.T. urbane;
    - O3.II - Creșterea atractivității și calității locuirii la nivelul U.A.T. rurale.

OG2: Consolidarea rolului administrației în dezvoltarea spațială

- OS4 - Rețeaua de cunoaștere.

În urma procesului de consultare a UAT-urilor desfășurat în martie - aprilie 2021, din perspectiva existenței PUG-urilor la nivelul UAT-urilor din județ, statistica relevă că 34,41% dintre UAT-urile respondente au actualizat PUG-ul, 27,96% sunt în curs de actualizare și numai 5,37 % au aplicație GIS.

Figura 5 Situația actualizării Planurilor Urbanistice Generale (PUG) la nivel de UAT-uri

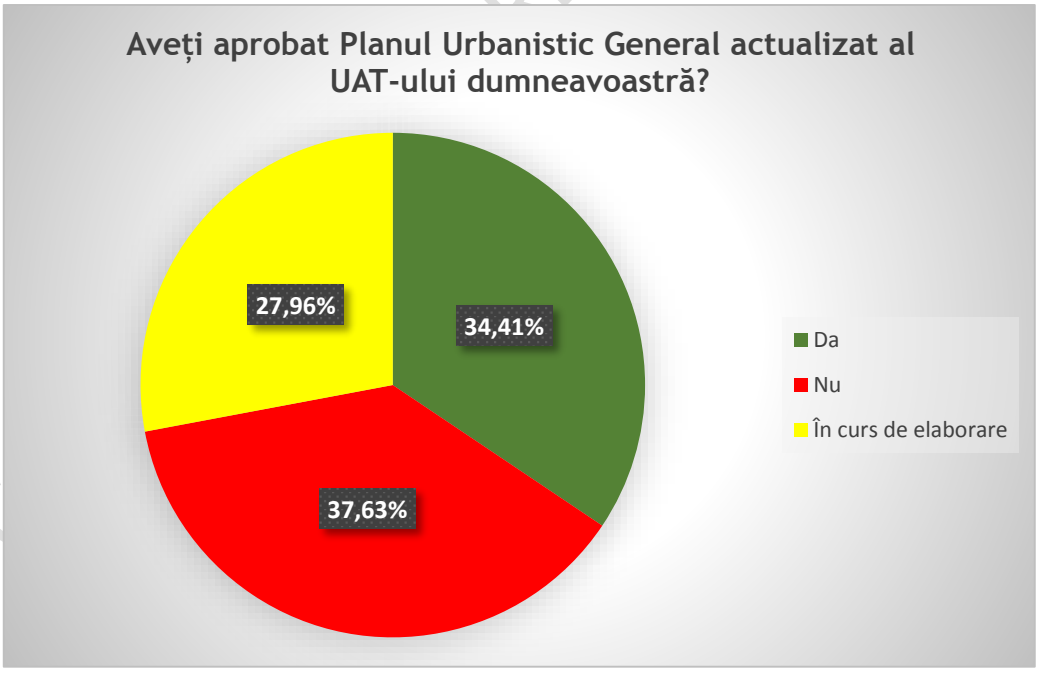

[12] PATJ Bacău, Partea a III-a - Strategia Teritorială a județului Bacău, 2020, pag. 28.

4.3 Alte documente strategice

Strategia integrată de dezvoltare economică și socială a județului Bacău orizont 2010 – 2030 are ca viziune: *„Economia județului Bacău va fi una dezvoltată, echilibrată din punct de vedere sectorial și teritorial, bazată pe valorificarea superioară a resurselor locale și pe respectarea mediului înconjurător”*.[13]

Această strategie cuprinde următoarele obiective strategice:

1. Municipiul Bacău se va afirma ca centru de competitivitate la nivel regional şi național, principalul pol de dezvoltare economică la nivelul Regiunii Nord-Est;

2. Sectorul industrial va reprezenta principalul motor al dezvoltării socio-economice al județului, bazându-se pe regenerarea zonelor industriale și valorificarea tradiției în domeniu;

3. Zonele urbane ale județului (Bacău-Buhuși, Moinești-Comănești-Dărmănești, Onești) își vor afirma rolul de catalizator al dezvoltării socio-economice la nivel zonal;

4. Zona estică a județului va cunoaște o dezvoltare socio-economică importantă, bazată pe dezvoltarea activităților agricole și a industriei de prelucrare a produselor agricole;

5. Turismul (agroturismul) va constitui una dintre ramurile importante ale economiei județene, în special datorită valorificării superioare a resurselor turistice din zona de munte și deal;

6. Județul Bacău va oferi locuitorilor condiții de trai bune și perspective de dezvoltare profesională.

Planul de Menținere a Calității Aerului în Județul Bacău (2017 - 2022) propune două scenarii:

Scenariul 1 – Nu sunt întreprinse măsuri specifice pentru menținerea calității aerului: aceasta va fi influențată doar de acțiunile / investițiile aflate în derulare sau planificate[14], în care măsurile cuprinse în cadrul acestui scenariu au rol implicit în reducerea emisiilor.

[13] Sursa: http://portal.csjbacau.ro/dm_cj/portalweb.nsf/FCFAE87D879B7447C225867D002DB3E6/%24FILE/540_38_prezentarea-strategiei-de-dezvoltare.pdf

[14] Planul de Menținere a Calității Aerului în Județul Bacău (2017 - 2022), pag. 78.

DOCUMENT TRANSPARENȚĂ DECIZIONALĂ

Scenariul 2 – Implicarea activă a autorităților publice și a comunității locale prin acțiuni benefice protecției calității aerului[15], prin atingerea următoarelor obiective ale dezvoltării județului:

- Dezvoltarea infrastructurii de bază și asigurarea accesului neîngrădit al populației și consumatorilor industriali la această infrastructură;
- Protecția mediului;
- Regenerarea urbană (regenerarea capitalului natural, în special a terenurilor și a resurselor de apă, precum și reabilitarea urbană);
- Întărirea coeziunii sociale, a solidarității comunitare și reducerea sărăciei.

Planul Județean de gestionare a Deșeurilor 2020 - 2023 are ca obiectiv general[16] creșterea standardului de viață al populației și îmbunătățirea calității mediului din județul Bacău, prin optimizarea sistemului de gestionare a deșeurilor conform cu noile cerințe legislative din sector, cu prevederile pachetului economiei circulare și cu angajamentele asumate prin sectorul de mediu.

Planul Județean de gestionare a Deșeurilor stabilește obiective și ținte privind:

- Gestionarea deșeurilor municipale;
- Gestionarea deșeurilor de ambalaje;
- Deșeurile de echipamente electrice și electronice;
- Deșeurile din construcții și desființări.

Pentru fiecare domeniu sunt stabilite:

- Obiective tehnice;
- Obiective instituționale și organizaționale;
- Obiective privind raportarea.

Din 2017 este în vigoare **Master Planul actualizat în sectorul de apă și apă uzată din județul Bacău** (2017 – 2020)[17], care face referire la următoarele domenii / criterii:

Alimentare cu apă:

- Respectarea datelor de conformare pentru calitatea apei potabile;
- Implementarea de proiecte integrate (alimentare cu apă, evacuare apă uzată);
- Determinarea proiectelor de alimentări cu apă pe baza proiectelor dominante din sectorul apelor uzate.

[15] Planul de Menținere a Calității Aerului în Județul Bacău (2017 – 2022), pag. 81.

[16] Planul Județean de Gestionare a Deșeurilor, v6 2020, pag. 156.

[17] Sursa: http://www.csjbacau.ro/fisiere/attach/2561_341_Cap.4__Obiective_nationale_si_judetene.pdf

DOCUMENT TRANSPARENȚĂ DECIZIONALĂ

Apă uzată, măsuri:

- Reducerea într-o manieră eficientă a infiltrațiilor în sistemele de colectare a apelor uzate;
- Operarea eficientă a facilităților de epurare existente;
- Eliminarea oricăror riscuri posibile de contaminare de la consumatori non-casnici;
- Creşterea ratei de conectare.

5 Analiza Strategiei de dezvoltare durabilă a județului Bacău pentru perioada 2016-2020

5.1 Scopul analizei

Analiza Strategiei de dezvoltare durabilă a județului Bacău pentru perioada 2016-2020 vizează **Strategia de dezvoltare durabilă a județului Bacău în orizontul de timp 2009 - 2021 versiunea 2016** și urmărește evaluarea rezultatelor implementării acestei strategii la nivelul județului Bacău pentru a formula un diagnostic al efectelor (planificate și neplanificate) și implicit pentru a indica direcțiile de dezvoltare și modificarea intervențiilor viitoare.

Analiza implementării / monitorizării / evaluării / revizuirii Strategiei de dezvoltare durabilă a județului Bacău în orizontul de timp 2009 – 2021 versiunea 2016 este realizată luând în considerare în principal următoarele criterii:

- Relevanța strategiei;
- Eficacitatea;
- Eficiența;
- Impactul;
- Sustenabilitatea.

Principalul scop al acestei analize, parte integrantă a profilului monografic al județului Bacău la nivelul anului 2021, este de a trage concluzii și de a propune recomandări ce ar putea fi generalizate şi aplicate pentru elaborarea Strategiei de Dezvoltare a Județului Bacău pentru perioada 2021 – 2029.

Analiza vizează în principal modul în care obiectivele asumate în strategia implementată în perioada 2016 – 2020 au fost atinse și urmărește:

- Îmbunătățirea performanțelor autorității publice locale;
- Îmbunătățirea eficienței utilizării resurselor;
- Creșterea responsabilității factorilor de decizie și a personalului în implementarea / monitorizarea / evaluarea / revizuirea documentelor strategice;
- Obținerea informațiilor cu privire la lecțiile învățate și formularea de recomandări pentru viitor.

Analiza urmărește determinarea efectelor reale și justificarea intervențiilor în implementarea strategiei, prin:

DOCUMENT TRANSPARENȚĂ IEȘIONALĂ

- evaluarea gradului de atingere a obiectivelor și rezultatelor planificate;
- stabilirea dacă obiectivele și prioritățile de intervenție și-au menținut până la final adecvarea în raport cu problemele formulate inițial;
- determinarea capacității administrației locale de a implementa / monitoriza / evalua/ revizui strategia;
- identificarea de factori majori ce au influențat implementarea / sustenabilitatea strategiei;
- aprecierea durabilității intervențiilor;
- identificarea de probleme transversale;
- identificarea de lecții învățate cu privire la procesul de proiectare și implementare a documentelor strategice.

Analiza utilizează un mix de instrumente de evaluare cantitative și calitative care să faciliteze obținerea de răspunsuri la următoarele întrebări tip:

- În ce măsură obiectivele asumate în strategie reflectă nevoile identificate la nivelul județului?
- Implementarea strategiei a decurs conform planificării? Ce „a mers" și ce „nu a mers" în implementarea strategiei?
- Care este progresul raportat la obiectivele specifice? Au fost atinse obiectivele strategiei?
- Cum au contribuit diverse instrumente de finanțare la atingerea obiectivelor / rezultatelor strategiei?
- În ce măsură și cum ar fi putut fi făcute lucrurile mai bine?
- În ce măsură efectele implementării strategiei sunt sustenabile?

DOCUMENT TRANSPARENȚĂ DECIZIONALĂ

Figura 6 Logica analizei

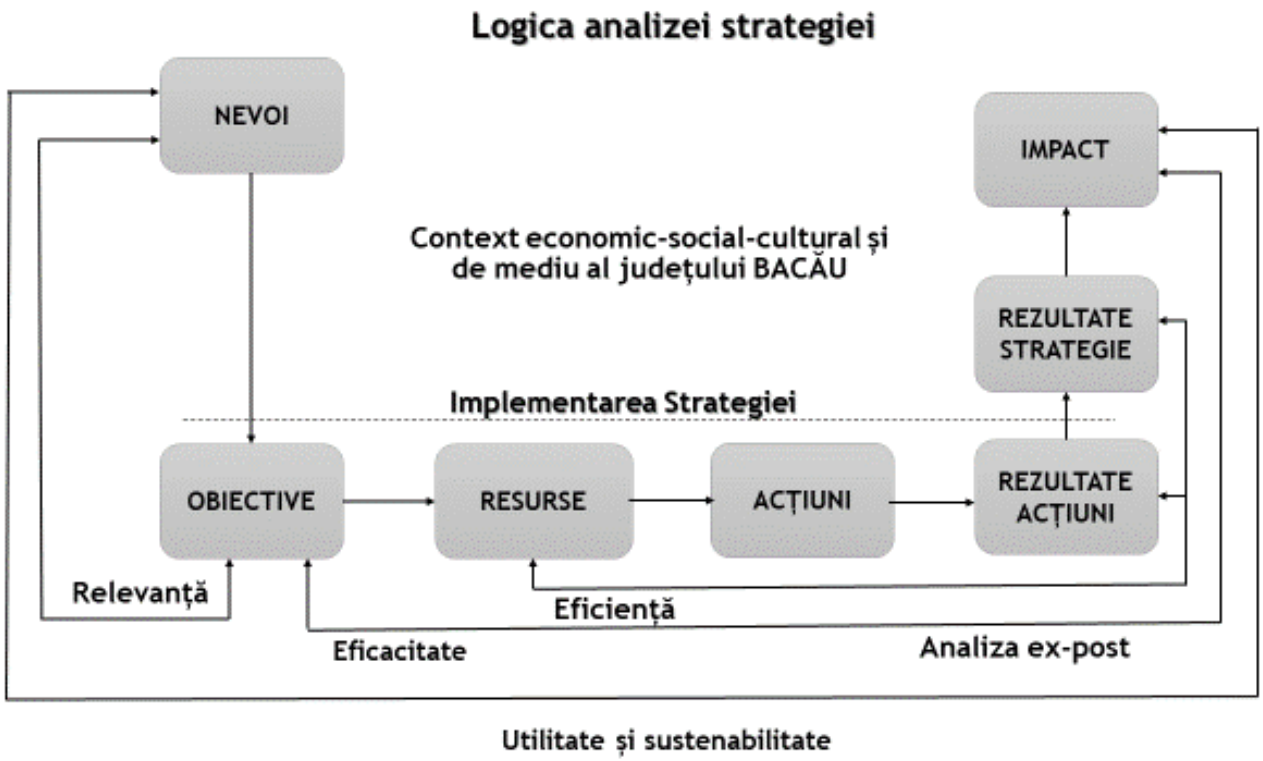

Este de luat în calcul valoarea adăugată a strategiei analizate prin identificarea beneficiilor care sunt obținute datorită aplicării documentului strategic, comparativ cu acele beneficii care ar fi fost obținute fără aplicarea acestuia.

5.2 Analiza generală a strategiei

În noiembrie 2016 a fost finalizat documentul **„Actualizare profil monografic al Județului Bacău - radiografie a situației economico-sociale”**. Secțiunea 10 - Analiza SWOT[18] a teritoriului județului Bacău a relevat patru **domenii de intervenție pentru dezvoltare durabilă, creștere economică și incluziune socială**:

- A. Integrarea spațială și dezvoltare policentrică prin realizarea unei noi forme spațiale bazate pe zone funcționale, parteneriat urban-rural, moduri de transport / conectivitate și model social;
- B. Accesibilitatea și incluziunea socială prin asigurarea că locuitorii au acces la locuri de muncă, servicii sociale, oportunități și posibilitatea de a alege;

[18] Actualizare profil monografic al Județului Bacău - radiografie a situației economico-sociale, 2016, pag. 435.

- C. Creșterea economică prin întărirea și dezvoltarea continuă a orașelor în scopul asigurării creșterii economice a zonelor urbane și a rolului acestora în dezvoltarea zonelor metropolitane;
- D. Buna guvernare prin întărirea capacității administrației și a comunităților de a lucra împreună pentru atingerea integrării spațiale și sociale.

În **Strategia de dezvoltare durabilă a județului Bacău în orizontul de timp 2009 – 2021 versiunea 2016, direcțiile sectoriale de dezvoltare asumate pentru orizontul de timp 2021** au fost:

- Economia: prima direcție, coordonată cu nevoile identificate ale cetățenilor și firmelor, privește infrastructura economică;
- Societatea: a doua direcție privește societatea ca întreg, cu o structură a populației cu acces la oportunități egale;
- Mediul: a treia direcție vizează îmbunătățirea calității mediului pentru realizarea unor condiții mai bune de locuire, prin conservarea și protejarea patrimoniului natural și construit, susținute de o schimbare de atitudine și mod de viață la nivelul membrilor comunităților;
- Spațiul: Implementarea intervențiilor sectoriale ce privesc economia, socialul și mediul sunt direcționate în interiorul rețelei teritoriale a județului și ghidate conform următoarelor componente:
  - Zona metropolitană constituită în jurul municipiului Bacău;
  - Rețeaua urbană existentă în vestul județului;
  - Zona rurală;
  - Porți de intrare în județ și coridoare de transport.

Obiectivele strategice (OSTR) de dezvoltare ale județului, respectiv obiectivele specifice (OS) asumate pentru perioada 2016 – 2021 sunt:

- OSTR1 – Dezvoltarea policentrică a județului într-un nou parteneriat urban-rural
  - OS1.1 - Creșterea accesibilității județului și a UAT-rilor din cadrul acestuia în condiții de calitate și siguranță;
  - OS1.2 – Creșterea mobilității pentru persoane și bunuri către locuri de destinație și piețe locale și naționale / internaționale;
  - OS1.3 – Modernizarea și dezvoltarea infrastructurii de energie;
  - OS1.4 - Extinderea utilizării TIC în zone urbane și rurale.
- OSTR2 - Creșterea unei economii sănătoase, variate și viabile
  - OS2.1 - Creșterea competitivității produselor și serviciilor realizate în județ;
  - OS2.2 - Modernizarea și diversificarea sectorului agricol și de pescuit;
  - OS2.3 - Dezvoltarea și modernizarea infrastructurii turistice;
  - OS2.4 – Acordarea calității serviciilor la nivelul cererii internaționale;
  - OS2.5 – Creșterea contribuției IMM-urilor în dezvoltarea comunităților locale;
  - OS2.6 – Atragererea și localizarea capitalului uman aflat în diaspora;
  - OS2.7 – Întărirea activităților de cercetare pentru susținerea agriculturii și industriei de înaltă tehnologie;
  - OS2.8 - Asigurarea serviciilor de formare și consultanță pentru antreprenori.
- OSTR3 - Creșterea atractivității comunităților prin îmbunătățirea ofertei de utilități și servicii

DOCUMENT TRANSPARENȚĂ DECIZIONALĂ

- OS3.1 – Asigurarea accesului la servicii publice nepoluante și eficiente energetic;
- OS3.2 – Asigurarea și susținerea accesului membrilor comunităților la servicii de interes public general;
- OS3.3 – Reabilitarea și modernizarea spațiilor publice și construcțiilor în condiții de respect față de valorile locale, protecție a mediului și de eficiență energetică;
- OS3.4 – Protejarea, reabilitarea și promovarea patrimoniului tangibil și intangibil.

- OSTR4 – Consolidarea managementului și a mijloacelor de protejare a mediului natural
  - OS4.1 – Asigurarea continuității și măsurilor eficace în menținerea și protecția peisajului natural integrat;
  - OS4.2 – Creșterea și protejarea calității mediului înconjurător;
  - OS4.3 – Utilizarea energiei din surse regenerabile în infrastructura publică, domeniul public și clădiri;
  - OS4.4 – Prevenirea și intervenția eficace necesare rezolvării situațiilor de risc de mediu.
- OSTR5 - Consolidarea unui model de administrare activ, integrat și performant
  - OS5.1 – Îmbunătățirea managementului public;
  - OS5.2 – Dezvoltarea mijloacelor de comunicare și de implicare a membrilor comunităților în procesul de luare a deciziilor.

Dezvoltarea susținută a județului Bacău și-a propus să aibă la bază un **pachet integrat de politici-programe-proiecte** formulate coordonat cu obiectivele specifice menționate, pachet necesar procesului de diminuare a disparităților teritoriale existente, atingerii unei coeziuni teritoriale prin utilități și servicii și realizării unui nou tip de legături spațiale între teritoriu și economia urbană, periurbană și rurală.

Astfel, strategia cuprinde 5 obiective strategice, 22 obiective specifice, 22 de politici, 40 programe, 241 tipuri de proiecte și 538 proiecte prioritare.

Tabel 1 Număr de proiecte prevăzute în strategie

Nr. Crt.	Obiectiv strategic	Obiectiv specific	Politică	Program	Nr. tipuri de proiecte	Nr. proiecte prioritare
1.	OSTR1	OS1.1	1.1	Program 1	16	72
		OS1.2	1.2	Program 2	5	
				Program 3	1	
		OS1.3	1.3	Program 4	0	21
				Program 5	7	

DOCUMENT TRANSPARENȚĂ DECIZIONALĂ

		OS1.4	1.4	Program 6	6	21
2.	**OSTR2**	OS2.1	2.1	Program 7	5	6
		OS2.2	2.2	Program 8	4	0
		OS2.3	2.3	Program 9	7	5
		OS2.4	2.4	Program 10	1	3
		OS2.5	2.5	Program 11	2	2
		OS2.6	2.6	Program 12	3	0
		OS2.7	2.7	Program 13	3	0
		OS2.8	2.8	Program 14	5	14
3.	**OSTR3**	OS3.1	3.1	Program 15	14	125
				Program 16	11	
		OS3.2	3.2	Program 17	5	56
				Program 18	2	
				Program 19	2	
				Program 20	6	
				Program 21	2	
		OS3.3	3.3	Program 22	8	6
		OS3.4	3.4	Program 23	9	52
				Program 24	10	
				Program 25	7	
				Program 26	5	
				Program 27	4	
4.	**OSTR4**	OS4.1	4.1	Program 28	5	35
		OS4.2	4.2	Program 29	6	40

DOCUMENT TRANSPARENȚĂ DECIZIONALĂ

				Program 30	4	
				Program 31	2	
				Program 32	2	
		OS4.3	4.3	Program 33	6	7
		OS4.4	4.4	Program 34	10	47
				Program 35	8	
5.	**OSTR5**	OS5.1	5.1	Program 36	13	26
				Program 37	8	
				Program 38	13	
		OS5.2	5.2	Program 40	14	
				TOTAL	**241**	**538**

În **Anexa 1 - Fișe de proiect** a Strategiei de dezvoltare durabilă a județului Bacău în orizontul de timp 2009 – 2021 versiunea 2016 sunt cuprinse 38 fișe de proiect astfel:

- Infrastructura de transport – 23 fișe;
- Infrastructura dezvoltării economice – 5 fișe;
- Infrastructura educației – 2 fișe;
- Infrastructură sănătate – 4 fișe;
- Infrastructura socială – 4 fișe.

Prin comparație, **Strategia de dezvoltare durabilă a județului Bacău în orizontul de timp 2009 - 2021** avea asumate următoarele obiective strategice de dezvoltare (OSD), împărțite în obiective strategice verticale (OSV) și obiective strategice orizontale (OSO), defalcate în politici, programe de dezvoltare și proiecte.

Obiective strategice verticale

- OSV1 - Creșterea competitivității sectoarelor agro-alimentar şi forestier şi dezvoltarea rurală;
- OSV2 - Dezvoltarea mediului de afaceri local şi accelerarea procesului de reconversie industrială;
- OSV3 - Valorificarea resurselor energetice regenerabile;
- OSV4 - Promovarea convergenței economice și creșterea incluziunii sociale.

Obiective strategice orizontale

- OSO1 – Creșterea productivității economiei prin dezvoltarea resurselor umane;

DOCUMENT TRANSPARENȚĂ DECIZIONALĂ

- OSO2 - Extinderea capacității infrastructurii de a sprijini economia cu scopul îmbunătățirii calității vieții în județul Bacău;
- OSO3 - Creșterea capacității administrației băcăuane de a contribui la dezvoltarea durabilă a județului;
- OSO4 - Îmbunătățirea serviciilor de sănătate și educație;
- OSO5 - Protejarea mediului și asigurarea dezvoltării durabile.

Pentru atingerea celor 9 obiective strategice erau prevăzute să se dezvolte:

- 14 politici, 49 programe de dezvoltare și 85 proiecte pentru cele 4 obiective strategice verticale;
- 18 politici, 55 programe de dezvoltare și 85 proiecte pentru cele 5 obiective strategice orizontale.

În urma analizei celor două documente strategice (din 2009 și respectiv 2016), se pot face următoarele mențiuni:

- Strategia de dezvoltare durabilă a județului Bacău în orizontul de timp 2009 – 2021 versiunea 2016 reprezintă o actualizare consistentă a Strategiei de dezvoltare durabilă a județului Bacău în orizontul de timp 2009 – 2021.
- Nu s-a făcut o analiză la nivelul anului 2016 a gradului de implementare a Strategiei de dezvoltare durabilă a județului Bacău în orizontul de timp 2009 – 2021.
- Nu se regăsesc date publice (rapoarte periodice de monitorizare / evaluare / progres) ale implementării Strategiei de dezvoltare durabilă a județului Bacău în orizontul de timp 2009 – 2021, deși aceasta cuprinde un capitol expres dedicat procesului de evaluare și monitorizare cu următoarele anexe:
    - Criterii de prioritizare a proiectelor
        - Criterii de acces
        - Criterii generale cheie
        - Criterii specifice
            - Competitivitate
            - Resurse umane
            - Accesibilitate, conectivitate și infrastructură socială
            - Infrastructură, mediu și energie
            - Guvernare
    - Ghid metodologic de evaluare a impactului măsurilor de dezvoltare.

În concluzie, în continuare, această analiză vizează exclusiv perioada 2016-2020 de implementare a Strategiei de dezvoltare durabilă a județului Bacău în orizontul de timp 2009 - 2021 versiunea 2016.

5.2.1 Relevanța planificării strategice față de nevoile identificate

Profilul monografic actualizat al Județului Bacău - radiografie a situației economico-sociale la nivelul anului 2016 a fost elaborat pe baza analizei multicriteriale, probleme și disparități și analiza SWOT, într-un proces participativ, parcurgându-se următoarele etape:

DOCUMENT TRANSPARENȚĂ DECIZIONALĂ

- Identificarea datelor statistice și studiilor / documentelor relevante pentru elaborarea și actualizarea profilului monografic al Județului Bacău - Radiografia situației existente privind:
  - Elementele specifice privind teritoriul și locuitorii;
  - Economia județului Bacău;
  - Conectivitatea teritoriului;
  - Utilități publice;
  - Servicii publice de interes general;
  - Mediu și biodiversitate;
  - Turism, cultură și culte;
- Analiza problemelor / disparităților cu care se confruntă U.A.T-urile;
- Realizarea diagnosticului teritorial și identificarea tendințelor de dezvoltare a județului;
- Analiza SWOT - analiza integrată a rezultatelor obținute prin diagnosticarea situației existente și a tendințelor dezvoltării din perspectiva
  - Dezvoltării Durabile;
  - Creșterii Inteligente;
  - Creșterii favorabile Incluziunii;
- Consultarea factorilor de decizie asupra rezultatelor analizei diagnostic și a tendințelor de dezvoltare.

Strategia de dezvoltare durabilă a județului Bacău în orizontul de timp 2009 – 2021 versiunea 2016[19] a fost fundamentată de diagnosticul stării economico-sociale și teritoriale la nivelul anului 2016, ce a relevat în urma analizei multisectoriale:

- nevoile și aspectele cheie existente ce afectează oameni, firme și spații construite și naturale;
- tendințele și oportunitățile de dezvoltare socio-economică, susținute de date din surse statistice, studii și contribuții ale instituțiilor cheie cu rol în dezvoltarea județului Bacău;
- domenii de intervenție ce asigură dezvoltarea județului prin investiții direcționate către creșterea conectivității cu teritoriul național, creșterea atractivității și calității vieții în UAT-urile județului și întărirea vitalității economiei județului.

Strategia de dezvoltare durabilă a județului Bacău în orizontul de timp 2009 – 2021 versiunea 2016 identifică următoarele domenii cheie ale dezvoltării coroborate cu obiectivele strategice ale județului Bacău:

1. Conectivitate, mobilitate
2. Infrastructura de utilități și servicii
3. Economie și resurse umane
4. Patrimoniul natural și cultural

[19] Strategia de dezvoltare durabilă a județului Bacău în orizontul de timp 2009 – 2021 versiunea 2016, 2016, pag. 6

DOCUMENT TRANSPARENȚĂ DECIZIONALĂ

5. Parteneriate și resurse financiare
6. Infrastructura instituțională și management public.

Obiectivele specifice din strategie sunt corelate cu următoarele sectoare:

- Infrastructura de transport;
- Infrastructura de energie;
- Rețeaua de internet;
- Industrie și agricultură;
- Turism;
- IMM-uri;
- Cercetare și transfer de tehnologie;
- Servicii publice de interes general;
- Domeniul public și patrimonial construit;
- Patrimoniul cultural;
- Biodiversitate, zone protejate;
- Calitatea mediului;
- Schimbări climatice, riscuri de mediu;
- Management public;
- Dezvoltarea comunității locale.

În strategie este cuprins expres capitolul 2.4.2. **Coordonarea obiectivelor specifice cu nevoile identificate**, care vizează explicit nevoile:

- Cetățenilor;
- Firmelor;
- Turiștilor.

Secțiunea 4 din strategie cuprinde Portofoliul de proiecte și Planul de Acțiune, inclusiv hărți cu distribuția spațială a proiectelor.

Putem aprecia că a fost asigurată relevanța planificării strategice față de nevoile identificate în 2016 la nivelul județului Bacău.

DOCUMENT TRANSPARENȚĂ DECIZIONALĂ

5.2.2 Percepția UAT-urilor / cetățenilor județului Bacău la nivelul anului 2021

În urma procesului de consultare publică pe bază de chestionare, în 2021, la nivelul județului Bacău, percepția UAT-urilor respondente privind gradul de realizare a obiectivelor strategice ale Strategiei de dezvoltare durabilă a județului Bacău în orizontul de timp 2009 – 2021 versiunea 2016 este:

Obiectiv Strategic OSTR1 - Dezvoltarea policentrică a județului într-un nou parteneriat urban-rural – se consideră realizat în mare și foarte mare măsură de 46,05% dintre UAT-uri.

Figura 7 Grad de realizare - Obiectiv strategic 1 - Dezvoltarea policentrică a județului într-un nou parteneriat urban-rural

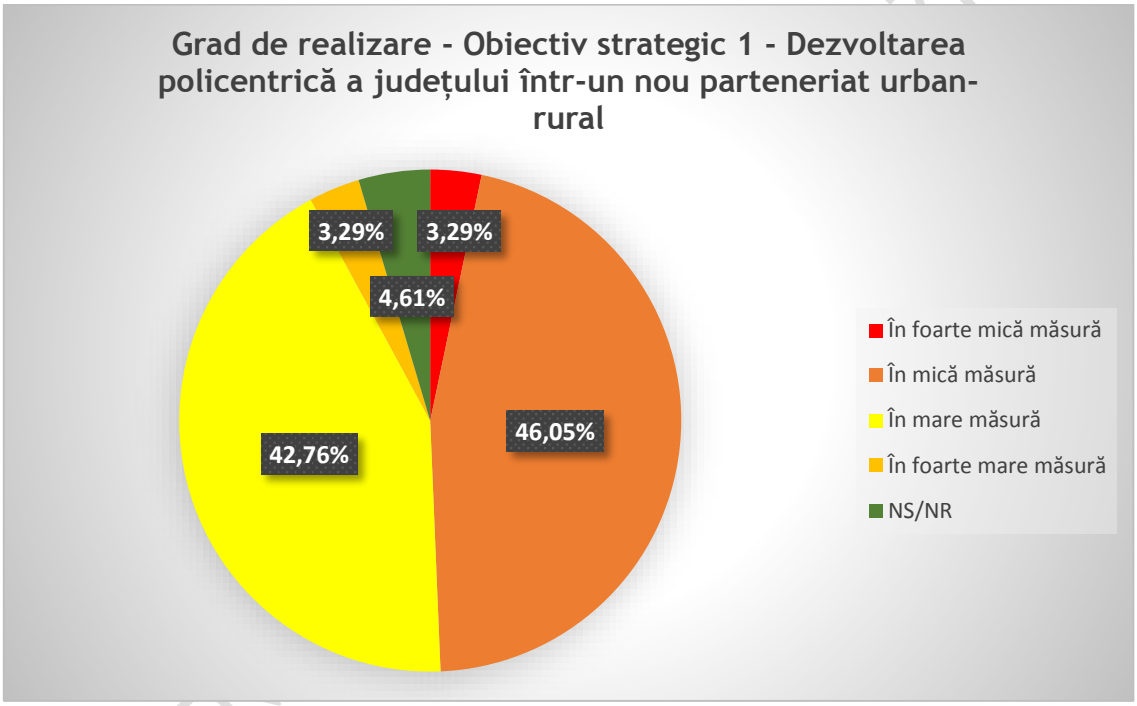

Sursa: Chestionare UAT-uri - date prelucrate de consultant

Obiectiv strategic OSTR 2 - Creșterea unei economii sănătoase, variate și viabile – se consideră realizat în mare și foarte mare măsură de doar 11,78% dintre UAT-uri; 82,49% dintre respondenți consideră realizat acest obiectiv în mică și foarte mică măsură.

Figura 8 Grad realizare - Obiectiv strategic 2 - Creșterea unei economii sănătoase, variate și viabile

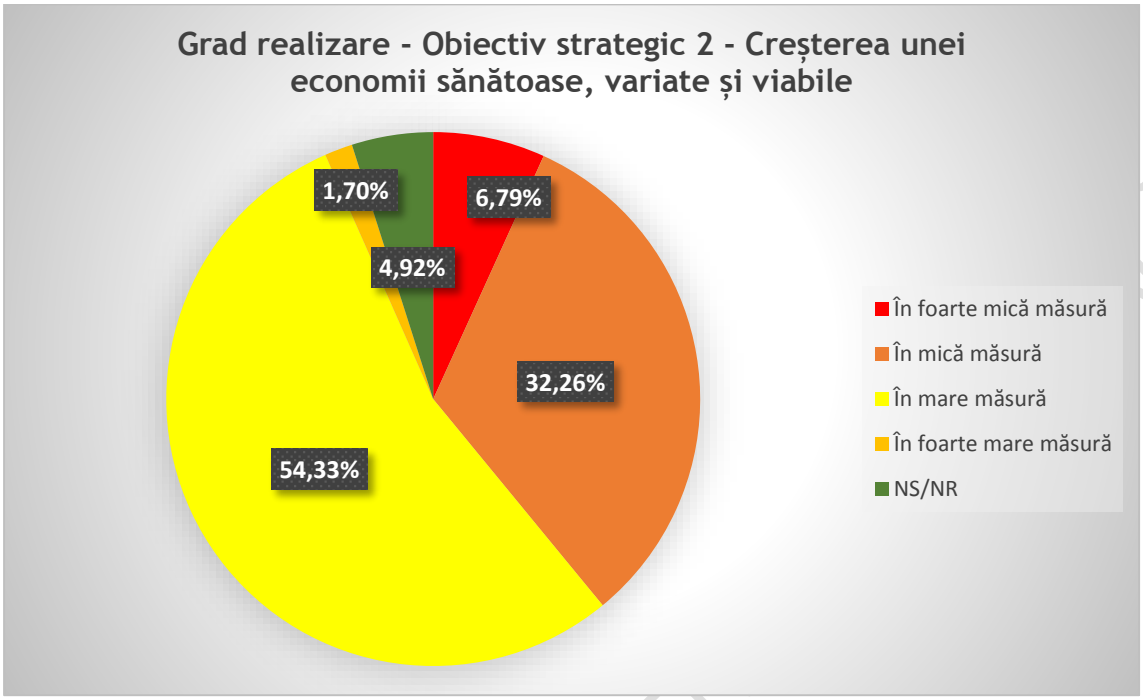

Sursa: Chestionare UAT-uri - date prelucrate de consultant

Obiectivul strategic OSTR 3 - Creșterea atractivității comunităților prin îmbunătățirea ofertei de utilități și servicii - se consideră realizat în mare și foarte mare măsură de 43,12% dintre UAT-uri; 51,41% dintre respondenți consideră realizat acest obiectiv în mică și foarte mică măsură.

DOCUMENT TRANSPARENȚĂ

Figura 9 Grad de realizare - Obiectivul strategic 3 - Creșterea atractivității comunităților prin îmbunătățirea ofertei de utilități și servicii

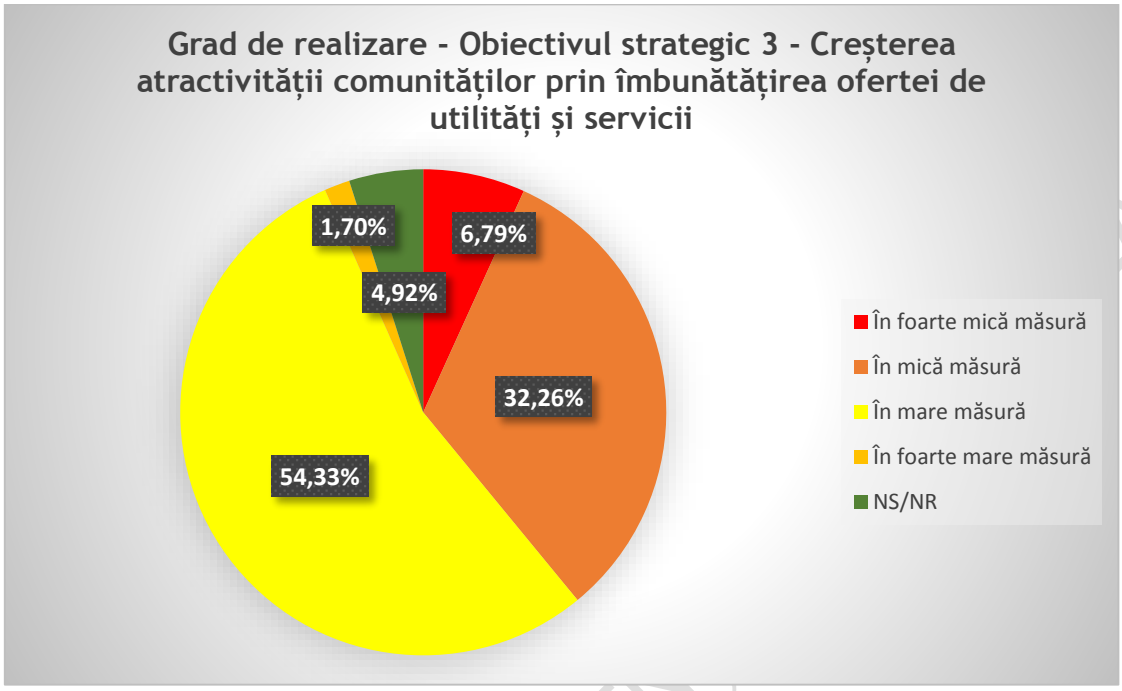

Sursa: Chestionare UAT-uri - date prelucrate de consultant

Obiectiv strategic OSTR 4 - Consolidarea managementului și a mijloacelor de protejare a mediului natural - se consideră realizat în mare și foarte mare măsură de 34,84% dintre UAT-uri; 59,23% dintre respondenți consideră realizat acest obiectiv în mică și foarte mică măsură.

Figura 10 Consolidarea managementului și a mijloacelor de protejare a mediului natural

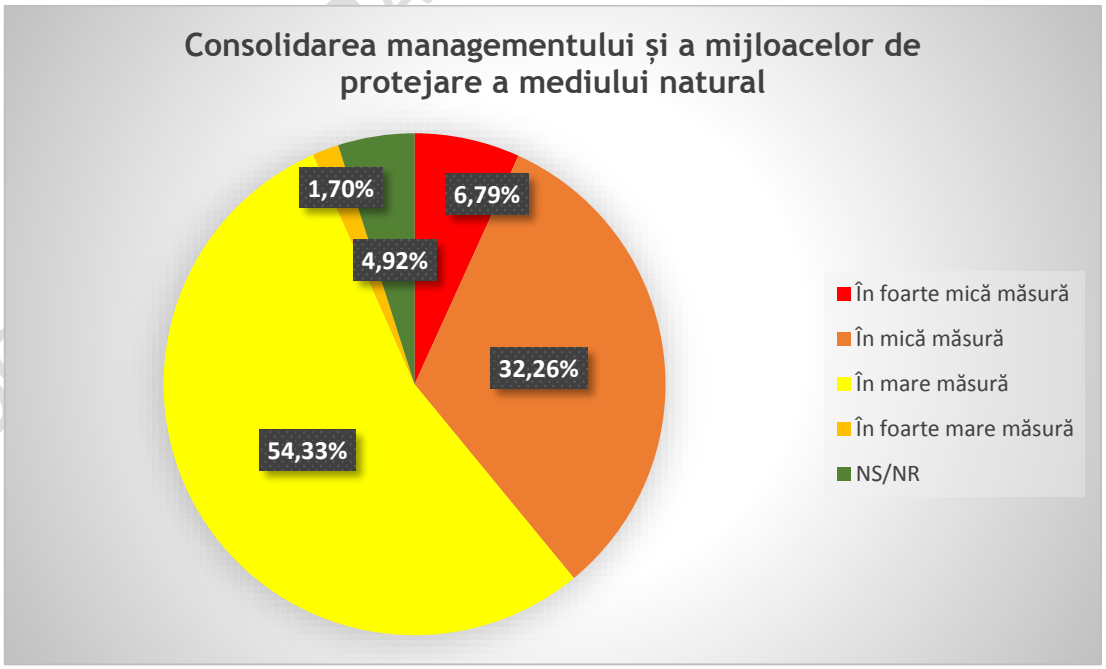

Sursa: Chestionare UAT-uri - date prelucrate de consultant

Obiectiv strategic OSTR 5 - Consolidarea unui model de administrare activ, integrat și performant –se consideră realizat în mare și foarte mare măsură de 56,03% dintre UAT-uri; 39,03% dintre respondenți consideră realizat acest obiectiv în mică și foarte mică măsură.

Figura 11 Grad de realizare - Obiectiv strategic 5 - Consolidarea unui model de administrare activ, integrat și performant

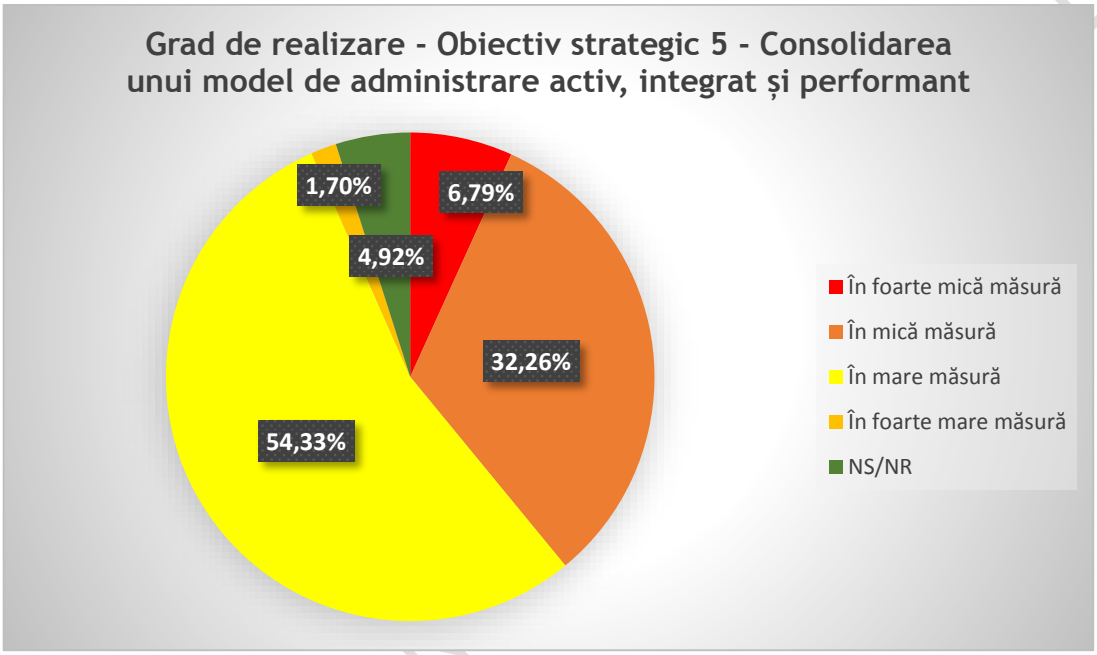

Sursa: Chestionare UAT-uri - date prelucrate de consultant

La întrebarea „*Care considerați că au fost principalele 3 obstacole în calea atingerii obiectivelor de dezvoltare din Strategia de dezvoltare durabilă a județului Bacău în orizontul de timp 2009 - 2021, cu impact direct asupra UAT-ului dumneavoastră?*”, reprezentanții UAT-urilor au menționat în principal:

- Criza financiară a anilor 2010;
- Criza sanitară;
- Legislație stufoasă și des modificată;
- Instabilitate politică;
- Proasta colaborare între liderii politici locali și zonali;
- Resurse financiare insuficiente;
- Lipsa surselor de finanțare pentru orașele cu populație mai mică de 20.000 de locuitori;
- Reducerea naturală a forței de muncă prin migrația populației;
- Acutizarea problemelor sociale;
- Utilizare nesustenabilă a resurselor;
- Birocrația;
- Lipsa parteneriatelor între UAT-uri;
- Lipsa personalului de specialitate;

- Lipsa dezvoltării și utilizării resurselor tehnologice;
- Sistemul privat slab dezvoltat;
- Insuficiente măsuri pentru creșterea contribuției IMM-urilor în dezvoltarea comunităților locale;
- Insuficienta dezvoltare a mijloacelor de consultare și de implicare a comunităților în procesul de luare a deciziilor;
- Teritoriul județului este afectat de riscuri naturale (inundații, secetă);
- Dezvoltarea inegală și adâncirea disparităților dintre zonele urbane și rurale.

Din perspectiva evaluării de către UAT-uri a eficienței comunicării cu părțile implicate în implementarea Strategiei de dezvoltare durabilă a județului Bacău în orizontul de timp 2009 – 2021, se consideră că aceasta este bună și foarte bună în următoarele procente

- Consiliul Județean Bacău – 88,61%
- Instituția Prefectului Bacău – 88,61%
- Alte UAT-uri – 69,56%
- Instituții deconcentrate – 64,18%
- Mass media – 47,82%
- Mediul de afaceri – 43,08%
- Parteneri sociali – 39,97%
- ONG-uri – 37,64%
- Cetățeni – 34,67%
- Mediul academic – 27,59%.

Din perspectiva procesului de monitorizare / raportare a gradului de implementare a strategiilor de dezvoltare la nivel local, practic doar 15,38% au publicat rapoarte de progres. Au fost multe comentarii de genul:

- Strategia de dezvoltare a U.A.T. este disponibilă pentru consultarea publicului larg, pe site-ul primăriei și la sediul instituției;
- Prin urmărirea gradului de realizare a obiectivelor propuse;
- Înștiințări pe Facebook și site-ul primăriei;
- Există realizări palpabile pe partea integrantă a Strategiei de dezvoltare a UAT;
- Participarea societății civile și a mediului de afaceri la implementarea strategiei, monitorizarea prin rapoarte anuale de către persoane desemnate din cadrul administrației locale;
- Nu există rapoarte, dar există o analiză periodică a Planului de acțiune;
- Prezentări în cadrul ședințelor pe cartiere susținute de echipa managerială a UAT;
- Raporte anuale de activitate a primarului;
- S-au realizat și audituri de către Asociația Comunelor și Camera de Conturi Bacău.

De menționat situația din Comuna Racova, care nu a avut strategie de dezvoltare locală.

La întrebarea *"Cum apreciați implicarea reprezentanților părților interesate în implementarea, monitorizarea și evaluarea Strategiei de dezvoltare durabilă a județului Bacău în orizontul de timp 2009 - 2021?"*, implicarea activă a diverselor părți interesate este menționată astfel

- UAT-uri – 82,22%
- Mass-media – 34,94%
- ONG-uri – 22,99%
- Mediul de afaceri – 18,82%
- Parteneri sociali – 18,07%

DOCUMENT TRANSPARENȚĂ DECIZIONALĂ

- Mediul academic 14,29%
- Cetățeni 12,64%.

5.3 Analiza rezultatelor intervențiilor

5.3.1 Gradul de realizare a obiectivelor strategiei

În urma interviurilor cu factori de decizie, în lipsa unor indicatori / mecanisme / proceduri de monitorizare / evaluare, gradul de realizare a obiectivelor strategice nu a putut fi apreciat.

Totodată, nu s-au putut acorda scoruri cu privire la aprecierea impactului implementării strategiei din perspectiva atingerii obiectivelor strategice / specifice la nivel de județ.

În 2019, Consiliul Județean Bacău a realizat o evaluare intermediară, utilizând indicatori de context pentru județul Bacău (valorile acestora în anii 2016 și 2018 obținuți din surse secundare – INS). Evaluarea intermediară a Consiliului Județean Bacău face trimitere și la date economice, aranjate specific pe diversele categorii de industrie și afaceri (societăți comerciale).

Nu a avut loc nici un proces de revizuire a strategiei în perioada 2016 – 2020.

Prin urmare, analiza gradului de realizare a Strategiei de dezvoltare durabilă a județului Bacău în orizontul de timp 2009 – 2021 versiunea 2016 se concentrază mai mult pe estimarea gradului de implementare al proiectelor prioritare prevăzute în Planul de acțiuni.

5.3.2 Gradul de realizare a portofoliului de proiecte

Așa cum s-a menționat anterior, Strategia de dezvoltare durabilă a județului Bacău în orizontul de timp 2009 – 2021 versiunea 2016 cuprinde **5 obiective strategice, 22 obiective specifice și 538 proiecte prioritare,** unde sunt prezentate inclusiv date referitoare la stadiul fiecărui proiect.

Este de menționat că Serviciul Analiză Strategică din cadrul Consiliului Județean Bacău a fost înființat în 2018, în urma identificării nevoii de a monitoriza stadiul de implementare al Strategiei existente.

Monitorizarea realizată de Consiliul Județean Bacău în 2019 privind stadiul proiectelor prioritare la finalul anului 2018 s-a realizat numai pentru **18 proiecte aferente a 3 obiective strategice,** astfel:

- Obiectivul Strategic 1 / Obiectiv specific 1.1, 1.2 – 11 proiecte prioritare;
- Obiectivul Strategic 2 / Obiective specifice 2.1 – 2.8 – 3 proiecte prioritare;
- Obiectivul Strategic 3 / Obiectiv specific 3.2 – 4 proiecte prioritare.

Rezultatele procesului de monitorizare este prezentat în tabelul de mai jos.

DOCUMENT TRANSPARENȚĂ DECIZIONALĂ

PROIECTE PRIORITARE ASUMATE CONFORM STRATEGIEI 2016 - 2020[20]

Tabel 2 PROIECTE PRIORITARE ASUMATE CONFORM STRATEGIEI 2016 - 2020

Obiectiv strategic 1 **Obiectiv Specific 1.1 / 1.2: Creșterea accesibilității județului și a UAT-rilor din cadrul acestuia în condiții de calitate și siguranță** **Politica 1.1: Dezvoltarea infrastructurii de transport și spații publice a județului Bacău**				
Nr. crt.	**PROIECT**	**Responsabil**	**Status proiect 2016**	**Status proiect 2018**
1	**Conectarea aeroportului internațional G. Enescu la rețeaua de drumuri naționale - DN11**	RA Aeroportul Internațional G. Enescu, CL Bacău	Fază studiu	Contract semnat – fază de proiectare
2	**Construirea terminalului cu facilități suport legat prin rețeaua CF și rutieră de Gara municipiului Bacău**	RA Aeroportul Internațional G. Enescu, CL Bacău	Documentație tehnică aprobată	La stadiu de intenție
3	**Creșterea capacității portante și modernizarea pistei și a suprafețelor de mișcare aferente**	RA Aeroportul Internațional G. Enescu, CL Bacău	Documentație tehnică aprobată	În procedură de licitație
4	**Dotări corporale pentru creșterea gradului de siguranță la Aeroportul Internațional „George Enescu”**	RA Aeroportul Internațional G. Enescu, CL Bacău	Propunere proiect	În stadiul de recepție a SF-ului
5	**Realizarea conectării județului Bacău de județul Brașov prin Autostrada Brașov - Onești - Bacău**	Ministerul Transporturilor	Propus în masterplanul general de transport	La stadiu de intenție

DOCUMENT TRANSPARENȚĂ DECIZ

[20] Sursa: Consiliul Județean Bacău

6	**Realizare drum expres Piatra Neamț - Bacău - Focșani (către Buzău și către Tulcea)**	Ministerul Transporturilor	Propus în masterplanul general de transport	La stadiu de intenție
7	**Realizare drum expres Focșani - Bacău - Suceava către autostrada Iași - Târgu Mureș - Cluj-Napoca**	Ministerul Transporturilor	Propus în masterplanul general de transport	La stadiu de intenție
8	**Reabilitare și modernizare DN 11, DN 2F, Bacău - Vaslui și DN 2G, Comănești - Ghimeș**	Ministerul Transporturilor	Propunere proiect	REALIZAT
9	**Reabilitare / modernizare DN 11 și pod la km 129+831 spre municipiul Onești**	Ministerul Transporturilor	Propunere proiect	REALIZAT
10	**Axa rutieră strategică 3: Neamț - Bacău - DJ241 - limită județ Vrancea Podul Turcului - Izvorul Berheciului**	CJ Bacău	Documentație tehnică aprobată	Documentație tehnică aprobată
11	**Axa rutieră strategică 3: Neamț - Bacău - DJ241A - Izvorul Berheciului - Secuieni**	CJ Bacău	Documentație tehnică aprobată	Documentație tehnică aprobată

Obiectiv strategic 2

Obiectiv Specific 2.1: Creșterea competitivității produselor și serviciilor realizate în județ

Politica 1.1: Dezvoltarea infrastructurii de transport și spații publice a județului Bacău

Politica 2.1: Realizarea de clustere tematice pentru dezvoltarea sectoarelor economice și a resurselor umane:

Nr. crt.	PROIECT	Responsabil	Status proiect 2016	Status proiect 2018
1	**SC Parc Industrial HIT SRL - Realizarea Centrului Regional de susținere și**	CJ Bacău Parc Industrial HIT	Fază studiu	La stadiu de intenție

PROIECT TRANSPARENȚĂ DECIZIONALĂ

	dezvoltare a afacerilor start-up			
2	**Parc logistic conectat cu nodul intermodal / aeroportul internațional „George Enescu” Bacău**	CJ Bacău RA Aeroport Internațional „George Enescu”	Fază studiu	La stadiu de intenție
3	**Tehnocity Onești - Parc Stiințific și Tehnologic**	CCI Bacău, CL Bacău, CL Onești, Universitatea tehnică „Gheorghe Asachi” Iași, Universitatea „Vasile Alecsandri” Bacău, Institutul de Chimie Macromoleculară „Petre Poni” Iași, INCD pentru Fizică Tehnică Iași	Fază studiu	La stadiu de intenție

Obiectiv strategic 3

Obiectiv Specific 3.2: Creșterea coeziunii sociale prin asigurarea accesului comunităților la servicii de interes public general

Politica 3.2: Modernizarea și extinderea infrastructurii și a serviciilor sociale, de sănătate și de educație

Nr. crt.	PROIECT	Responsabil	Status proiect 2016	Status proiect 2018
1	**Reabilitarea și modernizarea blocului operator, a secțiilor și laboratoarelor**	Spitalul Județean de Urgență	Fază studiu	DALI aprobat în CJ, 2017
2	**Extinderea Unității de Primiri Urgențe**	Spitalul Județean de Urgență	Fază studiu	Proiect selectat pentru

DOCUMENT DE TRANSPARENȚĂ DECIZIONALĂ

				finanțare, SMIS 120780
3	**Modernizarea / reabilitarea instalațiilor de oxigen, aer comprimat și pompare**	Spitalul Județean de Urgență	Fază studiu	DALI aprobat în CJ, 2017
4	**Renovare corp spital vechi**	Spitalul Județean de Urgență	Fază studiu	Contract semnat cu CNI

Sursa: Consiliul județean Bacău

Din **Fișele UAT-urilor** se pot exemplifica următoarele tipuri de proiecte considerate relevante de către respondenți:

- Pentru mediul rural (85 UAT-uri)
  - Infrastructură rutieră – modernizare / reabilitare drumuri sătești, străzi, poduri, etc.
  - Infrastructură apă canal – înființare / modernizare sistem canalizare, stații de epurare, alimentare cu apă
  - Infrastructură alimentare cu gaze - înființare sistem distribuție gaze
  - Infrastructură de sănătate – construire / modernizare unități sanitare, dispensare
  - Infrastructură educațională – construire / modernizare grădinițe, școli, etc.
  - Infrastructură culturală - construire, modernizare, renovare și dotare cămine culturale / așezăminte culturale
  - Eficientizare energetică clădiri publice
  - Modernizare iluminat public
  - Construire / modernizare piețe
  - Infrastructură situații de urgență
  - Achiziție utilaje tip miniexcavator, autocamion, autospecială situații de urgență.
- Pentru mediul urban (8 UAT-uri)
  - Infrastructură de transport - reabilitare străzi urbane, poduri, extindere rețea de piste de biciclete și amenajarea trotuarelor, parcări etc.
  - Reabilitarea coridorului de mobilitate urbană integrată
  - Infrastructură apă canal - extindere rețele de apă și canalizare și stații de epurare
  - Retehnologizarea sistemului de termoficare
  - Lucrări de construcție a infrastructurii de prevenire și protecție împotriva inundațiilor
  - Infrastructură educațională – consolidare, reabilitare, modernizare și dotare școli / grădinițe cu echipamente didactice și echipamente IT
  - Infrastructură de sănătate - reabilitare, modernizare, extindere ambulatorii
  - Reabilitare termică clădiri – instituții publice și blocuri de locuințe

DOCUMENT TRANSPARENȚĂ DECIZIONALĂ

- Iluminat public
- Înființare centre de agrement, informare turistică, etc.
- Crearea unor infrastructuri suport de incubare a afacerilor
- Îmbunătățire mediu urban – piețe
- Construire terenuri de multisport
- Implementarea de platforme informatice ca măsuri de simplificare administrativă şi optimizare a furnizării serviciilor pentru cetăţeni.

5.4 Concluzii / recomandări

Relevanță

Relevanța Strategiei de dezvoltare durabilă a județului Bacău în orizontul de timp 2009 – 2021 versiunea 2016 se referă la modul cum a fost proiectată și reprezintă măsura în care obiectivele formulate se adresează problemelor identificate și problemelor reale.

Din perspectiva relevanței strategiei, menționăm:

- Considerăm că versiunea 2016 a Strategiei de dezvoltare durabilă a județului Bacău în orizontul de timp 2009 – 2021 reprezintă o actualizare profundă a strategiei, cu altă viziune și o abordare diferită; s-ar fi evitat potențiale confuzii dacă s-ar fi asumat la nivelul Consiliului Județean Bacău „Strategia de dezvoltare durabilă a județului Bacău în orizontul de timp 2016 – 2021".
- Viziunea de dezvoltare a județului Bacău „*Județul Bacău, un partener regional definit de o coeziune socială solidă și de capacitatea de a susține o creștere economică capabilă să răspundă aspirațiilor comunităților și vizitatorilor, asigură pentru anul 2021 realizarea unui model de dezvoltare prin promovarea de inițiative și acțiuni eficace pentru consolidarea capitalului local, locuri, oameni și valori de patrimoniu natural și cultural*"[21] este susținută de principii și valori evidențiate expres.
- Considerăm că a fost asigurată relevanța planificării strategice față de nevoile identificate în 2016 la nivelul județului Bacău (vezi A5.2.1), cu observația că un capitol dedicat expres cadrului metodologic și întregului proces participativ de elaborare a strategiei ar fi evidențiat mai bine relevanța datelor din profilul monografic și a obiectivelor strategice asumate. În capitolul 8 al profilului monografic "Probleme și disparități teritoriale", se prelucrează datele din
  - chestionarele care au fost completate de 67 dintre cele 93 UAT-uri din județul Bacău, din care 6 municipii / orașe și 61 comune;
  - strategiile locale pentru perioada 2014-2020 din 21 UAT-uri, respectiv 15 comune, 4 orașe și 2 municipii.
- Absența din documentul strategic a unui mecanism de monitorizare / evaluare / revizuire a strategiei în ansamblu și de luare a deciziilor în mod participativ.

[21] Strategia de dezvoltare durabilă a județului Bacău în orizontul de timp 2009 – 2021 versiunea 2016, 2016, pag. 11.

DOCUMENT DE LUCRU

Recomandări pentru Strategia de Dezvoltare a Județului Bacău pentru perioada 2021 – 2029:

- Formularea unui cadru mai prietenos / ușor de monitorizat, de tipul obiective strategice / obiective specifice / rezultate / indicatori / surse de verificare / resurse / responsabili / termene, care să poată fi ușor translatat în aplicația informatică în care urmează să se încarce și să se modeleze datele din viitoarea strategie;
- Abordare realistă, funcție de capacitatea locală de absorbție de fonduri și de factorii cu impact asupra investițiilor în județ (statut juridic al terenurilor, durata de evaluare a proiectelor și a procesului de achiziții, potențiale situații de criză, etc.);
- Formularea unui mecanism clar de monitorizare / evaluare / revizuire a viitoarei strategii;
- Formularea unui mecanism de îmbunătățire a guvernării locale, din perspectiva accesului la informații de interes public, a transparenței decizionale și a încurajării participării reprezentanților societății civile, a mediului de afaceri și a cetățenilor în general în procesul de luare a deciziilor.

Eficacitate

Criteriul de eficacitate se referă la modul în care au fost utilizate rezultatele intervenției sau au fost realizate beneficiile previzionate - cu alte cuvinte, dacă scopul proiectului a fost atins. Întrebarea cheie este ce diferență a făcut implementarea strategiei în practică, măsurând gradul în care beneficiarii au avut de câștigat în mod real din implementarea strategiei.

Din perspectiva eficacității strategiei, menționăm:

- Este dificil de estimat gradul de îndeplinire a obiectivelor strategice și a celor specifice asumate în cadrul strategiei, în condițiile absenței datelor privind monitorizarea și evaluarea în ansamblu a strategiei; indicatorii de context utilizați de Consiliul Județean Bacău la nivelul anului 2019 sunt utili, dar nu foarte relevanți din perspectiva eficacității strategiei.
- Din perspectiva UAT-urilor, se consideră că, în medie, obiectivele asumate în strategie au fost atinse în mare și foarte mare măsură în procent de 38,36%.

Recomandări pentru Strategia 2021 - 2029:

- Elaborarea unui mecanism de evaluare a gradului de implementare a obiectivelor asumate;
- Elaborarea unui proces de evaluare periodică a gradului de satisfacție a beneficiarilor (cetățeni, mediu de afaceri, societate civilă etc.) strategiei de dezvoltare durabilă a județului;
- Dezvoltarea de acțiuni care să valorifice principiile de bună guvernare locală – valorificarea publică a rezultatelor obținute, campanii de informare / conștientizare / implicare părți interesate, implicarea personalului în procesul decizional, creșterea accesului la informații de interes public, date deschise, transparență decizională, digitalizare, etc.;
- Managementul riscurilor și creșterea capacității de adaptabilitate la situații de urgență.

DOCUMENT TRANSPARENȚĂ DECIZIONALĂ

Eficiență

Criteriul de eficiență se referă la modul în care diversele activități au transformat resursele disponibile în rezultate intenționate, în termeni de cantitate, calitate și respectarea termenelor.

Din perspectiva eficienței strategiei, menționăm:

- Din perspectiva managementului, se remarcă implicarea conducerii Consiliului Județean în atragerea de finanțări pentru realizarea proiectelor cuprinse în strategia 2016 – 2020;
- Din perspectiva resurselor umane, implementarea strategiei 2016 - 2020 a contribuit la îmbunătățirea cunoștințelor și abilităților personalului implicat în tot ceea ce presupune managementul de proiect;
- Managementul informațiilor poate fi mult îmbunătățit, atât la nivel intern (Consiliul Județean, instituții subordonate), cât și extern – relația cu parteneri / furnizori / contractanți, cu alte autorități / instituții publice, mediul de afaceri, societatea civilă, cetățeni.

Recomandări pentru Strategia 2021 - 2029:

- Pentru a crește eficiența intervențiilor publice, este nevoie de strategii de dezvoltare multi-anuale coerente, capabile să transpună viziunea comunității în practică pe un orizont mediu de timp;
- Promovarea de parteneriate pentru consumul responsabil de resurse;
- Definirea unui număr de indicatori pentru a reflecta acțiunile privind obiectivele prioritare și alocarea bugetului;
- Dezvoltarea unui sistem de management al riscurilor pentru ca eficiența viitoarelor intervenții / proiecte să se îmbunătățească;
- Se impune asumarea unor termene de timp realiste pentru finalizarea proiectelor;
- Corelarea costurilor estimate în condițiile asigurării unui raport optim calitate - preț.

Impact

Termenul impact denotă relația dintre scopul proiectului și obiectivele de ansamblu pe termen lung, adică măsura în care beneficiile obținute de către beneficiarii-țintă au avut un efect de ansamblu extins asupra unui număr mai mare de persoane în cadrul sectorului sau regiunii, sau la nivelul țării în ansamblu.

La nivelul impactului strategiei, menționăm:

- Conducerea UAT Județul Bacău a asigurat demersuri pentru elaborarea și implementarea unora dintre proiectele asumate în Strategia 2016-2020 cu expertiză tehnică calificată, dar fără a lua în considerare și a disemina periodic informații despre obiective, rezultate și impactul intervențiilor;
- Nu s-au făcut studii de impact al dezvoltării infrastructurii asupra îmbunătățirii calității vieții cetățenilor județului Bacău, sau dacă impactul de ansamblu dorit ar fi putut fi obținut mai bine într-un alt mod.

Recomandări pentru Strategia 2021 - 2029:

DOCUMENT TRANSPARENȚĂ DECIZIONALĂ

- Elaborarea și implementarea unui plan de comunicare a rezultatelor și impactului intervențiilor prevăzute în strategie / plan de acțiuni;
- Prevederea unor indicatori corespunzători, cu posibilitatea managementului de a interveni cu corecții pe parcursul implementării strategiei, dacă este cazul.

Sustenabilitate

Criteriul sustenabilitate se referă la modul în care rezultatele pozitive ale intervențiilor se pot păstra și după finalizarea proiectului (finanțării) și dacă impactul pe termen lung asupra procesului de dezvoltare durabilă poate fi susținut la nivelul UAT Județul Bacău.

Din perspectiva sustenabilității, menționăm:

- Politicile / programele / proiectele prevăzute în strategie / implementate sunt în concordanță cu politicile regionale / naționale și cu liniile de finanțare dezvoltate la nivelul Uniunii Europene;
- UAT Județul Bacău este capabilă de a păstra beneficiile după încheierea proiectelor din perspectiva resurselor umane, bugetare, logistică etc.;
- Dinamica schimbărilor politice atât din perioada analizată, cât și cele preconizate în următoarea perioadă au influențat / au influență asupra sustenabilității intervențiilor / proiectelor;
- Criza sanitară generată de pandemie a avut impact negativ asupra implementării planului de acțiuni și implicit asupra sustenabilității intervențiilor, inclusiv prin redistribuirea resurselor în funcție de nivel priorități din domeniul sănătății, educație, etc.

Recomandări pentru Strategia 2021 - 2029:

- Asigurarea continuității din perspectivă strategică, prin preluarea în viitoarea strategie a acelor obiective / proiecte nerealizate, dar care rămân o prioritate pentru următoarea perioadă;
- Îmbunătățirea procesului de consultare a părților interesate în procesul de elaborare / implementare / monitorizare / evaluare / revizuire a noilor documente strategice;
- Îmbunătățirea mecanismelor pentru ridicarea nivelul de suport a intervențiilor / proiectelor din partea cetățenilor, a sectorului neguvernamental, a mediului de afaceri, a celorlalte autorități / instituții publice, a mediului politic;
- Creșterea capacității instituționale a UAT Județul Bacău pentru bună guvernare și utilizarea noilor tehnologii;
- Corelarea cu sursele de finanțare disponibile pentru perioada 2021 – 2029.

6 Structura socio-demografică a populației la nivelul județului Bacău

6.1 Populația județului Bacău - Evoluție și potențial demografic

Populația rezidentă pe medii / tendințe

La 1 ianuarie 2020 populația rezidentă în județul Bacău era de 581.442 locuitori. Populația județului Bacău în 2020 reprezintă 18.3% din populația totală a regiunii Nord-Est,

DOCUMENT TRANSPARENȚĂ REGIONALĂ

județul Bacău fiind al 3-lea județ ca populație după Iași, care are o pondere de 24.9% în populație și respectiv Suceava, cu 19.6% din populația rezidentă a regiunii, ponderea sa fiind în ușoară scădere, de la 18.6% în 2012. De asemenea, județul reprezintă ca populație 3% din populația României.

Populația rezidentă reprezintă totalitatea persoanelor cu cetățenie română, străini și fără cetățenie, care au reședința obișnuită în teritoriul respectiv, adică populația de facto. Populația rezidentă are în vedere reședința obișnuită. Se consideră că își au reședința obișnuită într-o zonă geografică specifică doar persoanele care au locuit la reședința obișnuită o perioadă neîntreruptă de cel puțin 12 luni înainte de momentul de referință. Reședința obișnuită poate să fie aceeași cu domiciliul sau poate să difere, în cazul persoanelor care aleg să-și stabilească reședința obișnuită în altă localitate decât cea de domiciliu din țară sau străinătate. Populația rezidentă este calculată de Institutul Național de Statistică, sursa datelor fiind cercetarea statistică privind populația rezidentă a României, cu indicatori construiți utilizând date prelucrate din surse administrative, inclusiv date de la institutele naționale de statistică ale Spaniei și Italiei, baza de date a Eurostat privind populația și migrația internațională și rezultatele unui model econometric bazat pe tehnici de estimare pe domenii mici în vederea dimensionării componentei de migrație internațională.

Tabel 3 Populația rezidentă la 1 ianuarie pe județe și regiunea Nord-Est 2012 - 2020, ponderea județelor

Regiune de dezvoltare / județe	Ani		Evoluție 2012 -2020 %	Pondere 2020 %
	2012	2020		
	UM: Număr persoane			
Regiunea NORD-EST	3,294,204	3,184,215	-3.3	
Bacău	**614,316**	**581,442**	**-5.4**	**18.3**
Botoșani	410,706	376,562	-8.3	11.8
Iași	772,979	792,692	2.6	24.9
Neamț	468,429	438,460	-6.4	13.8
Suceava	633,658	623,019	-1.7	19.6
Vaslui	394,116	372,040	-5.6	11.7

Sursa: Institutul Național de Statistică Baza de date Tempo

Evoluția populației județului Bacău se înscrie în tendința generală de scădere înregistrată la nivel național. Cu 5.4% scădere a populației județului în perioada 2012-2020, județul Bacău înregistrează, însă, o scădere mai accentuată decât cea înregistrată la nivelul

regiunii de 3.3%, în condițiile în care la nivelul regiunii există și un județ, județul Iași, care a înregistrat o creștere a populației de 2% în același interval de timp.

Figura 12 Populația rezidentă a județelor regiunii Nord-Est 2012 - 2020

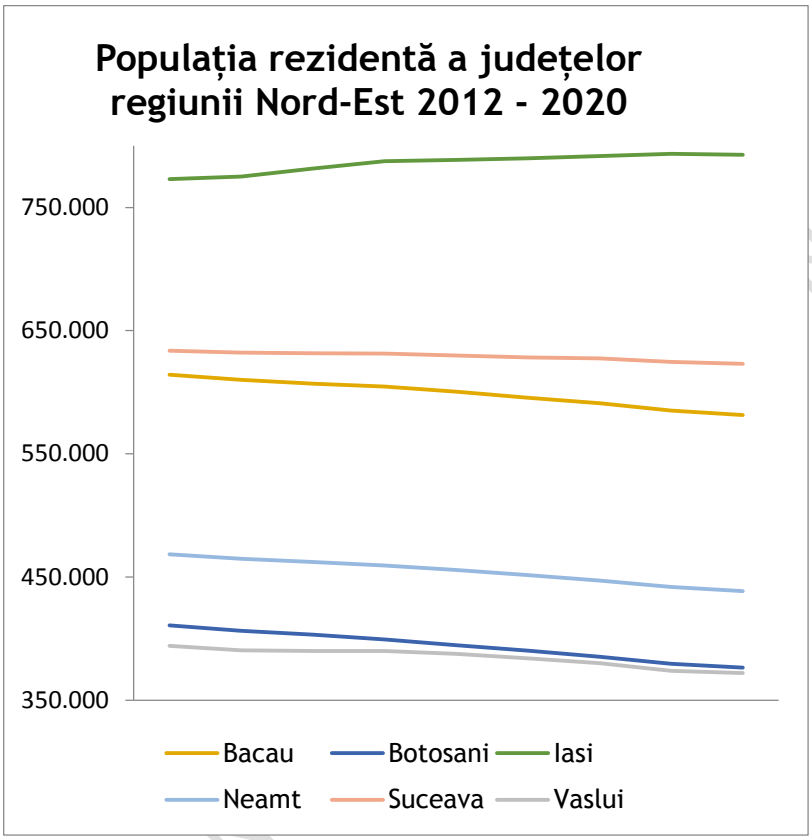

Sursa: Institutul Național de Statistică Baza de date Tempo

În aceeași perioadă la nivel național populația a scăzut cu 3.39%. Se observă că depopularea județului este mai accelerată decât cea a țării. Populația prezintă o tendință de scădere aproximativ egală la nivelul județului, scăderea fiind de 5.3% în mediul urban și 5.4% în mediul rural.

Gradul de ruralitate

Ponderea populației rurale a județului era în 2020 de 56.6%. Ponderea populației rurale în totalul populației județului a rămas relativ constantă în intervalul de timp analizat 2012-2020.

Ponderea populației rurale a județului Bacău este cea mai mică din regiune, după județul Iași, puțin sub media regională dar mult peste media națională de 45.9%. De menționat că, în timp ce gradul de ruralitate la nivelul regiunii în ansamblu este în scădere ușoară, la nivelul județului Bacău, după o creștere ușoară, a revenit la valoarea din anul 2012.

Tabel 4 Ponderea populației rurale în total populație rezidentă la 1 ianuarie 2021 (%)

Regiune	2012	2013	2014	2015	2016	2017	2018	2019	2020
TOTAL - național	**46.0**	**46.1**	**46.1**	**46.1**	**46.2**	**46.4**	**46.2**	**46.1**	**45.9**
Regiunea NORD-EST	*58.3*	*58.4*	*58.4*	*58.4*	*58.3*	*58.3*	*58.2*	*58.1*	*57.8*
Bacău	**56.6**	**56.8**	**56.9**	**56.8**	**56.9**	**57.0**	**56.9**	**56.8**	**56.6**
Botoșani	59.3	59.4	59.4	59.4	59.3	59.3	59.2	59.1	58.8
Iași	53.9	53.9	54.0	54.1	54.0	53.8	53.7	53.4	53.0
Neamț	64.0	64.1	64.3	64.4	64.5	64.6	64.7	64.7	64.5
Suceava	58.7	58.8	59.0	59.1	59.1	59.2	59.2	59.3	59.2
Vaslui	61.3	61.2	60.8	60.1	59.8	59.6	59.2	59.0	58.4

Sursa: Institutul Național de Statistică Baza de date Tempo

DOCUMENT TRANSPARENȚĂ DECIZIONALĂ

Figura 13 Populația rezidentă la 1 ianuarie în județul Bacău 2012-2020 pe medii de rezidență

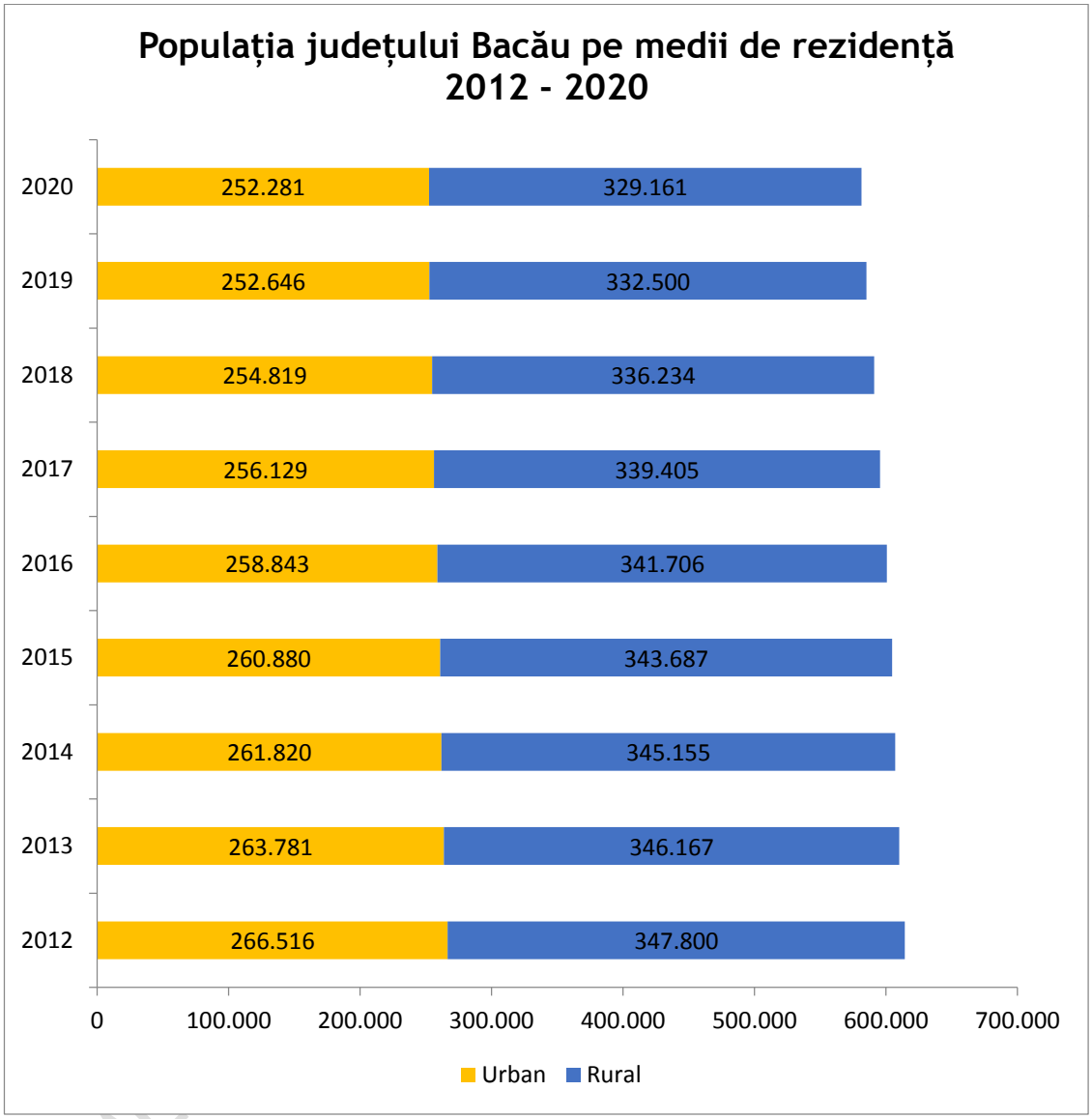

Sursa: Institutul Național de Statistică Baza de date Tempo

Populația după domiciliu

Populaţia după domiciliu reprezintă numărul persoanelor cu cetăţenie română şi domiciliul pe teritoriul judeţului. Domiciliul persoanei este adresa la care aceasta declară că are locuinţa principală, trecută în actul de identitate (CI, BI), aşa cum este luată în evidenţa organelor administrative ale statului. În stabilirea valorii acestui indicator nu se ţine cont de reşedinţa obişnuită, de perioada şi / sau motivul absenţei de la domiciliu. Altfel spus, populaţia după domiciliu reprezintă ***populaţia de jure***.

Figura 14 Evoluția populației cu domiciliul în județul Bacău în perioada 1992 - 2020

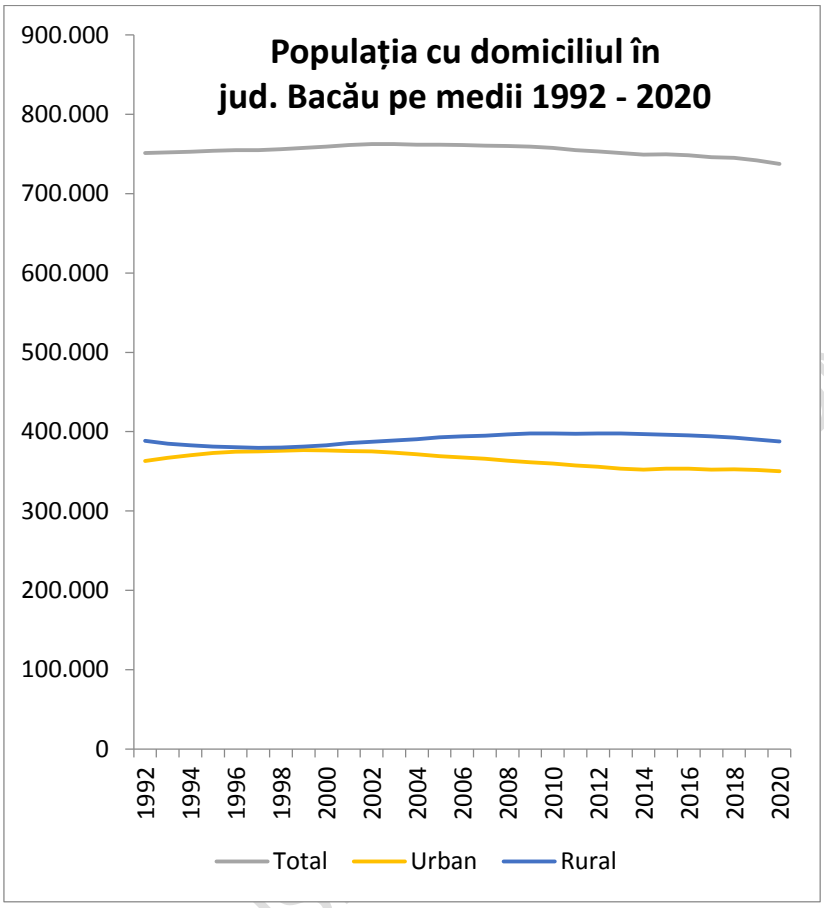

Sursa: Institutul Național de Statistică Baza de date Tempo

Populația cu domiciliul în județul Bacău era la 1 ianuarie 2020 de 737,629 locuitori, înregistrând o scădere de 1,8%, de la 751,282 în anul 1992. După cum se poate vedea din figura nr. 14, populația județului a crescut în prima decadă a intervalului până la un maxim istoric de 762,289 atins în anul 2002, an în care a început scăderea care a fost aproape constantă – singurii ani în care s-au înregistrat creșteri minore fiind 2015 și 2017. Scăderea s-a accelarat în ultimii ani, fiind în perioada 2012 - 2020 de 2%.

DOCUMENT TRANSNAȚIONALĂ

Figura 15 Populația rezidentă și cu domiciliul stabil pe medii în județul Bacău 2012 - 2020

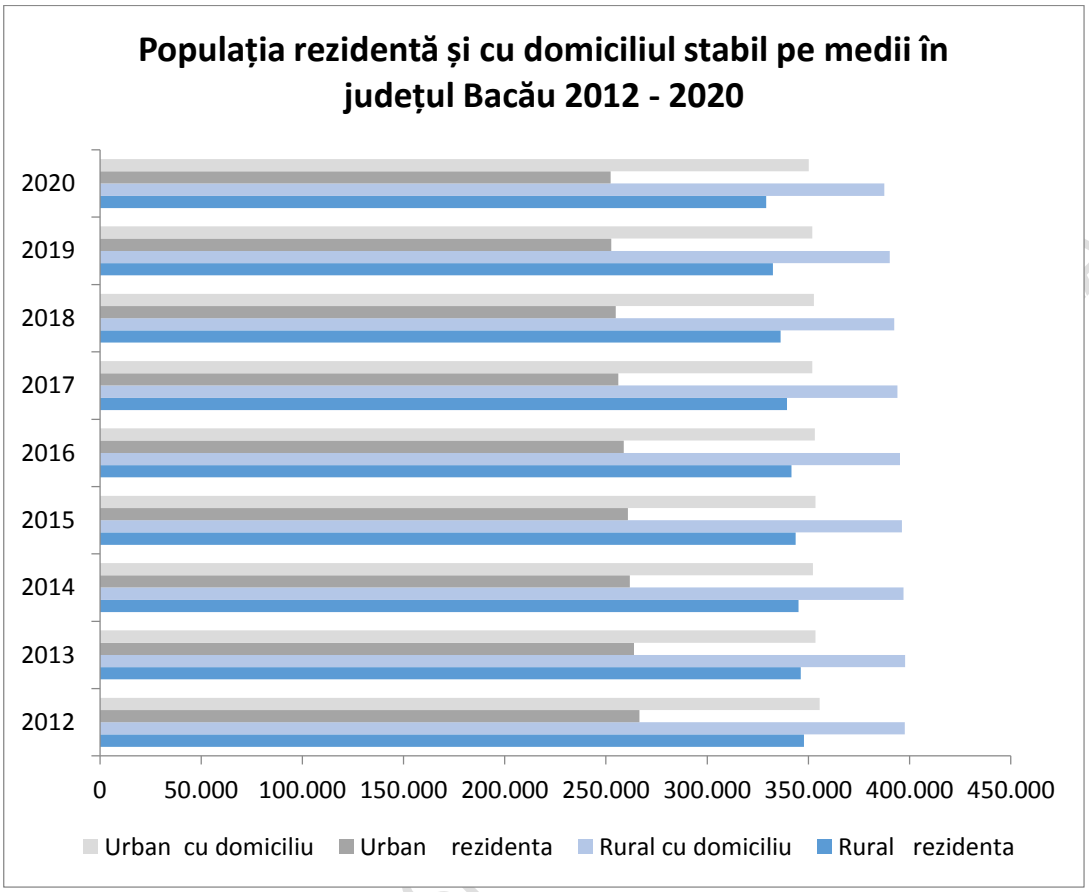

Sursa: Institutul Național de Statistică Baza de date Tempo

Din analiza datelor pe medii referitoare la populația rezidentă și cea *de jure* – cu domiciliul legal - se poate constata că unul din 4 locuitori din mediul urban al județului nu mai este și rezident – o pondere în creștere în intervalul de timp studiat, de la 25.1% la 28% din populația oficial înregistrată. Populația din mediul rural are un grad de mobilitate mai scăzut, aceasta fiind în proporție de 85% - în scădere și aici, de la 87.5% - rezidentă în locul de domiciliu.

Tabel 5 Evoluția populației rezidente și domiciliate pe medii 2012 - 2020

Populație		2012	2020
Rural	rezidentă	347,800	329,161
	cu domiciliu	397,605	387,476
Urban	rezidentă	266,516	252,281

DOCUMENT TRANSMIS

	cu domiciliu	355,613	350,153
Rezidenți / domiciliați %	*Rural*	*87.5*	*85.0*
	Urban	*74.9*	*72.0*

Sursa: Institutul Național de Statistică Baza de date Tempo

Populația pe localități și dinamică

Sistemul de localități urbane al județului include 8 unități administrativ-teritoriale:

- o localitate urbană mare (cu peste 100.000 locuitori) – municipiul Bacău;
- o localitate urbană mijlocie (50.000 - 100.000 locuitori) – municipiul Onești;
- 5 localități urbane mici (10.000 - 50.000 locuitori) – 1 municipiu Moinești și 4 orașe (Comănești, Buhuși, Dărmănești și Târgu Ocna);
- o localitate urbană foarte mică (sub 10.000 locuitori) – Slănic-Moldova.

Tabel 6 Localitățile urbane ale județului Bacău - Populația rezidentă la 1 ianuarie 2020

Localități	**Anul 2020**
	UM: Număr persoane
MUNICIPIUL BACĂU	197,222
MUNICIPIUL ONEȘTI	50,459
MUNICIPIUL MOINEȘTI	23,941
ORAȘ COMĂNEȘTI	23,353
ORAȘ BUHUȘI	22,831
ORAȘ DĂRMĂNEȘTI	14,582
ORAȘ TÂRGU OCNA	12,689
ORAȘ SLĂNIC-MOLDOVA	5,076

Sursa Institutul Național de Statistică Baza de date Tempo

În perioada analizată 2012 - 2020 populația județului din mediul urban scade în aproximativ același ritm cu cea din mediul rural.

În ceea ce privește dinamica la nivelul municipiului Bacău, s-a înregistrat o scădere la nivelul intervalului 1992 - 2020, însă această tendință s-a reversat în ultimii ani, pe intervalul 2012 - 2020 muncipiul Bacău înregistrând o creștere a populației rezidente de 0,6%, evoluție contrară mediei înregistrate de mediul urban al județului.

DOCUMENT TRANSPARENȚĂ DECIZIONALĂ

Tabel 7 Evoluția populației după domiciliu la 1 ianuarie în orașele județului Bacău 2012 - 2020

Localități	Evoluție 1992 - 2020 %	Evoluție 2012 - 2020 %
MUNICIPIUL BACĂU	-0.5	0.6
MUNICIPIUL MOINEȘTI	-9.2	-5.2
MUNICIPIUL ONEȘTI	-12.6	-7.7
ORAȘ BUHUȘI	2.5	6.0
ORAȘ COMĂNEȘTI	-5.6	-5.4
ORAȘ DĂRMĂNEȘTI	1.4	-1.4
ORAȘ SLĂNIC-MOLDOVA	-8.9	-3.5
ORAȘ TÂRGU OCNA	-7.7	-5.8

Sursa: Institutul Național de Statistică Baza de date Tempo

În ceea ce privește situația din celelalte localități urbane, după cum se poate vedea, dinamica este destul de diferită, scăderile variind între 5,6% în intervalul 1992 - 2020 (tendință menținută și în ultimii ani) în Comănești și 12,6% în municipiul Onești (tedință de scădere încetinită în ultimii ani), orașul cu cea mai dramatică scădere de populație pe intervalele studiate. Remarcăm tendința constant pozitivă a populației din orașul Buhuși și atenuarea ratei de scădere a populației în ultimii ani în toate orașele județului, cu excepția orașului Dărmănești, care a avut o lungă perioadă de timp o evoluție bună care însă s-a oprit, intrând și acesta în declin demografic.

Comune cu evoluție demografică pozitivă - zona urbană funcțională Bacău

Zonele rurale nu au caracteristici omogene, în special în ceea ce privește dezvoltarea, putând prezenta diferențe importante. Anumite zone au o vitalitate susținută – un ritm de dezvoltare bun, comparativ cu cel al zonelor urbane, în timp ce altele se confruntă cu un regres major.

În ceea ce privește populația comunelor din județul Bacău (vezi Anexa A), situația este variată, cu unsprezece comune având o evoluție pozitivă din punctul de vedere al valorii populației, aflată în creștere cu valori de peste 10%. Cele mai multe dintre acestea, mai precis Hemeiuș, cu o creștere de 106.7%, Letea Veche 78.6%, Măgura 59.7%, Săucești 55.6% și Mărgineni 38.5%, se regăsesc în zonă urbană funcțională (ZUF) a municipiului Bacău. Studiul Băncii Mondiale realizat pentru municipiile reședință de județ din Romania a identificat ZUF BACĂU ca un agregat de unități administrativ teritoriale între care s-au stabilit schimburi economice, incluzând navetismul. După cum se poate vedea, zona în ansamblu are o evoluție

DOCUMENT TRANSPARENȚĂ DECIZIONALĂ

pozitivă, creșterea populației la nivelul zonei fiind de +1.6% în ultimii 8 ani, peste creșterea de la nivelul municipiului de 0.6%.

Tabel 8 Populația UAT parte din ZUF Bacău - evoluție 1992 - 2020

Localități	Ani			Evoluție	Evoluție
	1992	2000	2020	1992-2020	2012-2020
	UM: Număr persoane			%	%
Municipiul Bacău	198,158	206,455	197,222	-0.5	0.6
Berești-Bistrița	3,177	3,023	2,167	-31.8	0.3
Buhoci	4,999	4,879	5,103	2.1	-3.2
Cleja	7,066	7,274	6,963	-1.5	-4.8
Faraoani	5,905	5,887	5,371	-9.0	-5.5
Filipești	4,703	4,430	4,584	-2.5	-2.6
Gârleni	6,141	6,339	7,063	15.0	0.0
Gioseni	:	:	4,287		4.6
Hemeiuș	3,029	3,348	6,262	106.7	29.6
Itești	:	:	1,521		1.5
Letea Veche	4,117	3,784	7,351	78.6	18.2
Luizi-Călugăra	5,765	5,602	5,130	-11.0	-7.0
Măgura	3,433	3,541	5,482	59.7	17.1
Mărgineni	7,325	7,258	10,143	38.5	7.0
Nicolae Bălcescu	10,766	10,749	10,083	-6.3	0.2
Sărata	:	:	2,280		6.1
Săucești	3,505	3,405	5,454	55.6	9.7
Scorțeni	3,309	3,244	3,001	-9.3	-5.0
Tamași	6,372	6,431	3,125	-51.0	2.0
Total ZUF Bacău	*277,770*	*285,649*	*292,592*	*5.3*	*1.6*

Sursa: Institutul Național de Statistică Baza de date Tempo

DOCUMENT TRANSPARENȚĂ DECIZIONALĂ

Celelalte comune cu o evoluție pozitivă din punctul de vedere al valorii populației aflate în creștere, cu valori de peste 10%, sunt Coțofănești 21.8%, Gârleni 15.0%, Răcăciuni 14.9%, Cașin 14.0%, Roșiori 12.3% și Horgești 11.3%.

Comunele cu cel mai dramatic declin demografic sunt prezentate în tabelul 9. După cum se poate vedea, sunt unsprezece comune care au înregistrat scăderi ale populației de peste 20% în intervalul 1992 - 2020, respectiv șase comune care au înregistrat un declin demografic de peste 10% în ultimii 8 ani. Cea mai mare scădere o înregistrează comuna Tamași, de peste 50%, cu scăderi apropiate fiind și comunele Secuieni și Traian.

Tabel 9 Comunele cu scăderi ale populației de peste 20% în perioada 1992 - 2020, respectiv peste 10% în intervalul 2012 - 2020

Comună	Evoluție 1992 - 2020 %	Evoluție 2012 - 2020 %
TAMAȘI	-51.0	
SECUIENI	-49.2	
TRAIAN	-46.1	
BEREȘTI-BISTRIȚA	-31.8	
HURUIEȘTI	-30.9	-13.6
MOTOȘENI	-29.6	-13.1
GLĂVĂNEȘTI	-28.9	-10.5
FILIPENI	-25.0	-10.5
VULTURENI	-24.6	-11.6
ȘTEFAN CEL MARE	-23.4	
TĂTĂRĂȘTI	-22.3	
GĂICEANA	-21.2	
DEALU MORII	-20.7	
NEGRI		-10.1

Sursa: Institutul Național de Statistică Baza de date Tempo

Cauzele scăderii populației sunt multiple și vor fi analizate în continuare. La nivel european, din punct de vedere al evoluțiilor demografice se înregistrează următoarele tipuri de zone:

- metropole dinamice care sunt adesea caracterizate de populații relativ tinere, un număr mare de persoane care trăiesc singure, costuri ridicate de trai și piețe ale forței de muncă cu dinamică pozitivă;
- orașele din foste zone industriale care au rămas relativ în urmă, caracterizate de niveluri relativ ridicate ale șomajului, sărăciei și excluziunii sociale;

DOCUMENT TRANSPARENȚĂ DECIZIONALĂ

- centurile de navetiști / zonele suburbane care sunt adesea locuite de familii;
- zone de coastă și rurale care pot fi considerate locuri de pensionare pentru pensionarii relativ bogați;
- alte regiuni rurale și îndepărtate care pot prezenta un număr scăzut de populație și o structură a populației relativ în vârstă, caracterizate în același timp de oportunități reduse pe piața forței de muncă și de accesul slab la o gamă largă de servicii.

Localități noi - din 2010

Tabel 10 Localități noi

Localități	2012	2020	Evoluție 2012-2020 %
BUCIUMI	3,126	3,256	4.2
GIOSENI	4,100	4,287	4.6
ITEȘTI	1,498	1,521	1.5
ODOBEȘTI	2,468	2,430	-1.5
PRĂJEȘTI	2,462	2,207	-10.4
SĂRATA	2,149	2,280	6.1

Sursa: Institutul Național de Statistică Baza de date Tempo

6.2 Fertilitatea și rata natalității / tendințe

Natalitatea în județul Bacău post 1990 a suferit o descreștere constantă, de la 12,466 născuți vii în anul 1990 la 6,487 în anul 2019. Descreșterea a fost accentuată în intervalul 1990 - 1993, urmată de o scădere fluctuantă de atunci încolo. Anii care au cunoscut un oarecare reviriment al natalității sunt 1994, 1997 - 1998, 2005 - 2006, 2013, 2015 și 2017.

DOCUMENT TRANSPARENȚĂ DECIZIONALĂ

Figura 16 Evoluția natalității județului Bacău în perioada 1990 – 2019

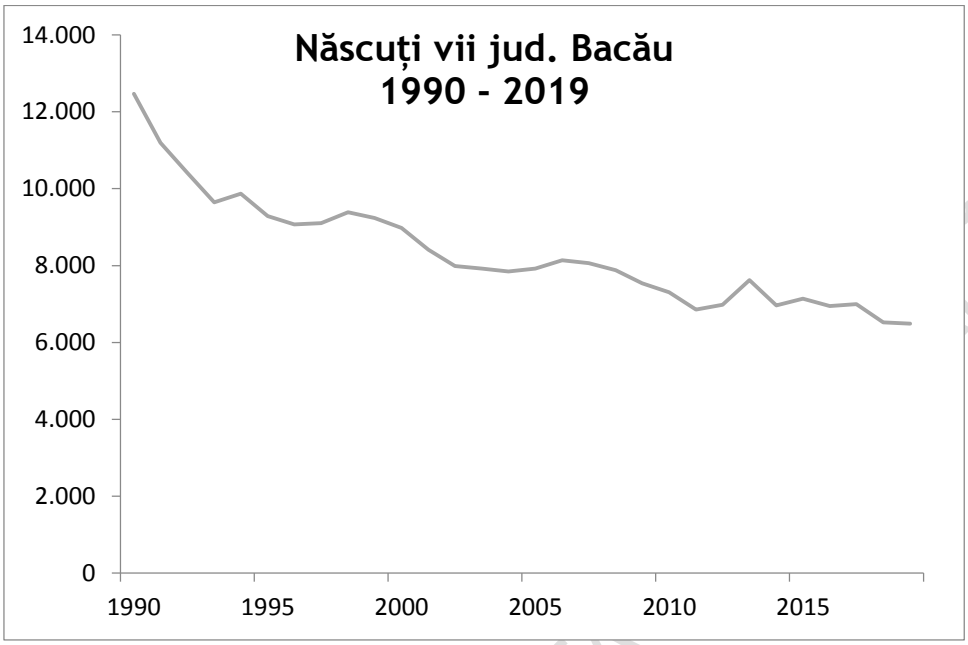

Sursa: Institutul Național de Statistică Baza de date Tempo

Un nivel de înlocuire de 2,1 copii pe femeie este adesea considerat ca nivelul de fertilitate necesar pentru ca populația totală să rămână neschimbată în cadrul economiilor dezvoltate din lume, cu un echilibru între nașteri și decese (dacă se ignoră impactul potențial al migrației). În 2017, rata fertilității totale a UE-28 a fost mai mică, la o medie de 1,59 copii pe femeie. Singurele regiuni din UE care au atins acest nivel se găsesc în Franța, Marea Britanie și România Nord-Est.

Natalitatea în județul Bacău era în 2019 de 8,8 născuți vii la mia de locuitori, mult mai mică față de cea a regiunii Nord-Est de 9.9 și față de cea înregistrată la nivel național de 9,2. Dacă în 1990 județul Bacău, la fel ca și celelalte județe din Moldova, se situa mult peste media națională, cu 16,5 născuți vii la mia de locuitori față de 13,6 media națională, diferențele s-au redus semnificativ în ultimii 30 de ani.

DOCUMENT TRANSPARENȚA

Figura 17 Rata de natalitate județe - regiunea Nord-Est 1990 - 2019

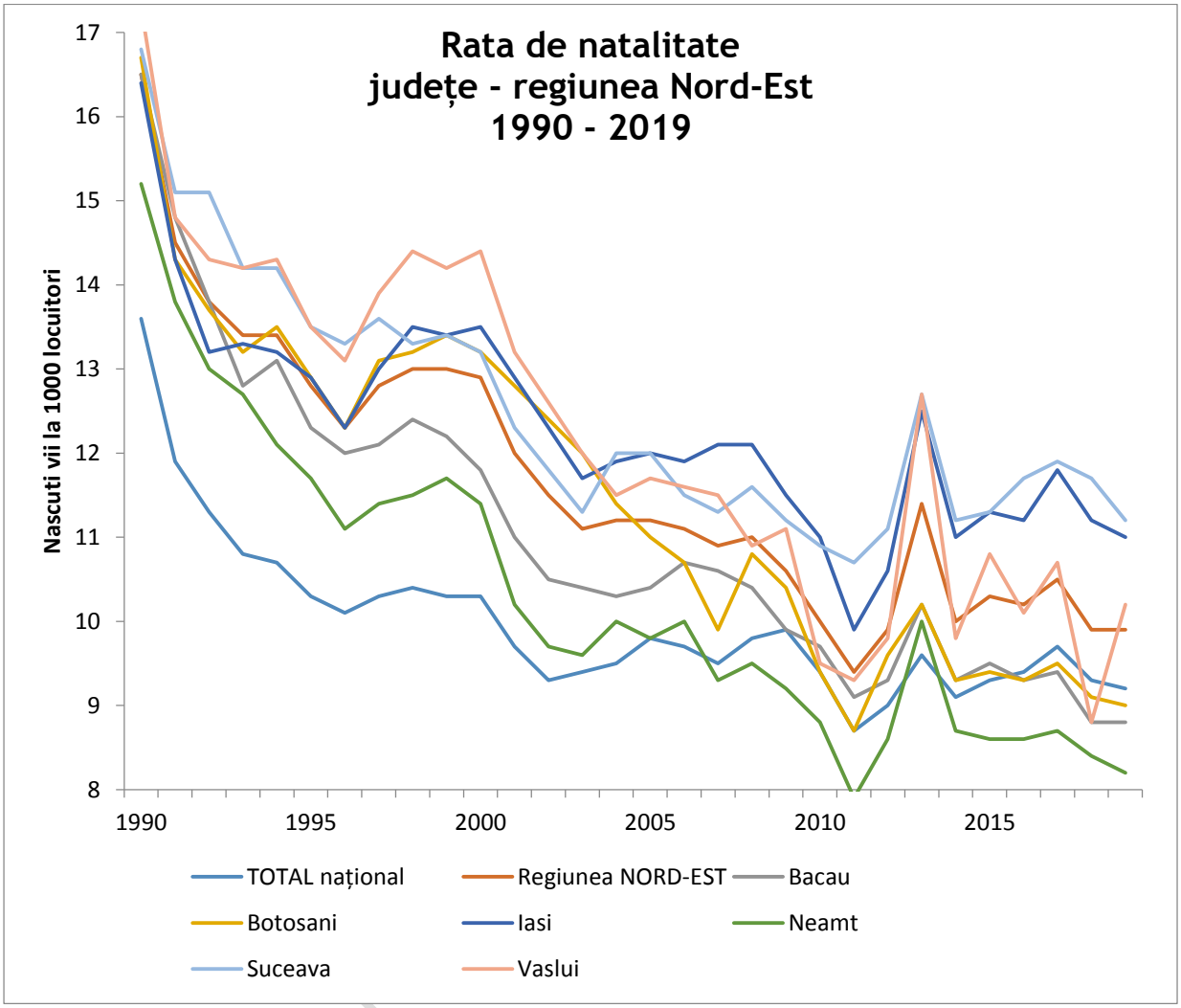

Sursa: Institutul Național de Statistică Baza de date Tempo

Structura populației pe categorii de vârstă și rata de dependență

Conform Eurostat vârsta mediană a populației din Județul Bacău era în 2019 de 42.1 ani, puțin mai mică decât media națională de 42.5 ani, însă peste media regiunii de 40.9 ani. Din această perspectivă Județul Bacău are cea mai îmbătrânită populație dintre județele din regiune și limitrofe, numai județul Vrancea având vârsta medie mai mare de 43.9 ani.

Tabel 11 Vârstă mediană județele din regiune și județe limitrofe județului Bacău 2014 - 2019

Țară / Regiune / Județ	2014	2015	2016	2017	2018	2019

RO - România	40.7	41.1	41.5	41.3	42.2	42.5
RO21 - Nord-Est	*39.5*	*39.8*	*40.1*	*44.3*	*40.6*	*40.9*
RO211 - Bacău	**40.8**	**41.1**	**41.3**	**41.8**	**41.9**	**42.1**
RO212 - Botoșani	40.0	40.4	40.8	42.6	41.6	42.0
RO213 - Iași	36.7	36.9	37.2	35.2	37.6	37.7
RO214 - Neamț	42.3	42.7	43.0	41.7	43.7	43.9
RO215 - Suceava	39.0	39.2	39.5	39.4	39.9	40.2
RO216 - Vaslui	40.3	40.5	40.8	42.8	41.4	41.9
Județe limitrofe						
RO226 - Vrancea	42.0	42.3	42.6	41.0	43.3	43.6
RO123 - Covasna	39.5	39.9	40.3	43.5	41.2	41.6
RO124 - Harghita	39.4	39.8	40.3	43.5	41.2	41.6

Sursa Eurostat Population: Structure indicators by NUTS 3 region

Piramida vârstelor sintetizează trecutul și anunță viitorul demografic. Județul Bacău are o piramidă în formă de „clopot" caracteristică unei populații îmbătrânite, cu o pondere redusă a tinerilor și o pondere ridicată a adulților și vârstnicilor. Este consecința unei natalități scăzute, cu o maturizare și o îmbătrânire evidentă a populației.

Structura populației pe grupe de vârstă este determinată în mare măsură de natalitate și mortalitate, de fenomenul migrației populației și, cu o pondere mai mică, de alți factori. Aceasta are consecințe asupra necesităților de consum, a infrastructurii educaționale sau de asistență socială, asupra capacității societății de a oferi locuri de muncă populației active sau asupra ratei de ocupare a populației. O pondere ridicată a populației tinere – de exemplu – înseamnă că regiunea respectivă este / va deveni o sursă puternică de forță de muncă, în special de tineret.

După vârstă, populația poate fi structurată în trei categorii semnificative:

- Grupa tinerilor – populație între 0-14 ani;
- Grupa adulților – populație între 15-64 ani;
- Grupa vârstnicilor – populație peste 65 ani.

O zonă geografică se consideră a avea o populație tânără din punct de vedere demografic când grupa tinerilor (0-14 ani) depășește 35% din totalul populației iar vârstnicii nu depășesc 12%. Când tinerii reprezintă sub 20% încep să apară tendințe de îmbătrânire demografică. Gradul de „tinerețe" sau „bătrânețe" al unei zone se poate aprecia raportând vârstnicii la tineri. Când valoarea este sub 0.42, atunci se apreciază că avem o populație

DOCUMENT TRANSPARENȚĂ DECIZIONALĂ

tânără. Coeficientul de 0.42 este un punct de abordare al „tinereții” sau „bătrâneții” populației unei zone.

Figura 18 Piramida vârstelor jud. Bacău 2020

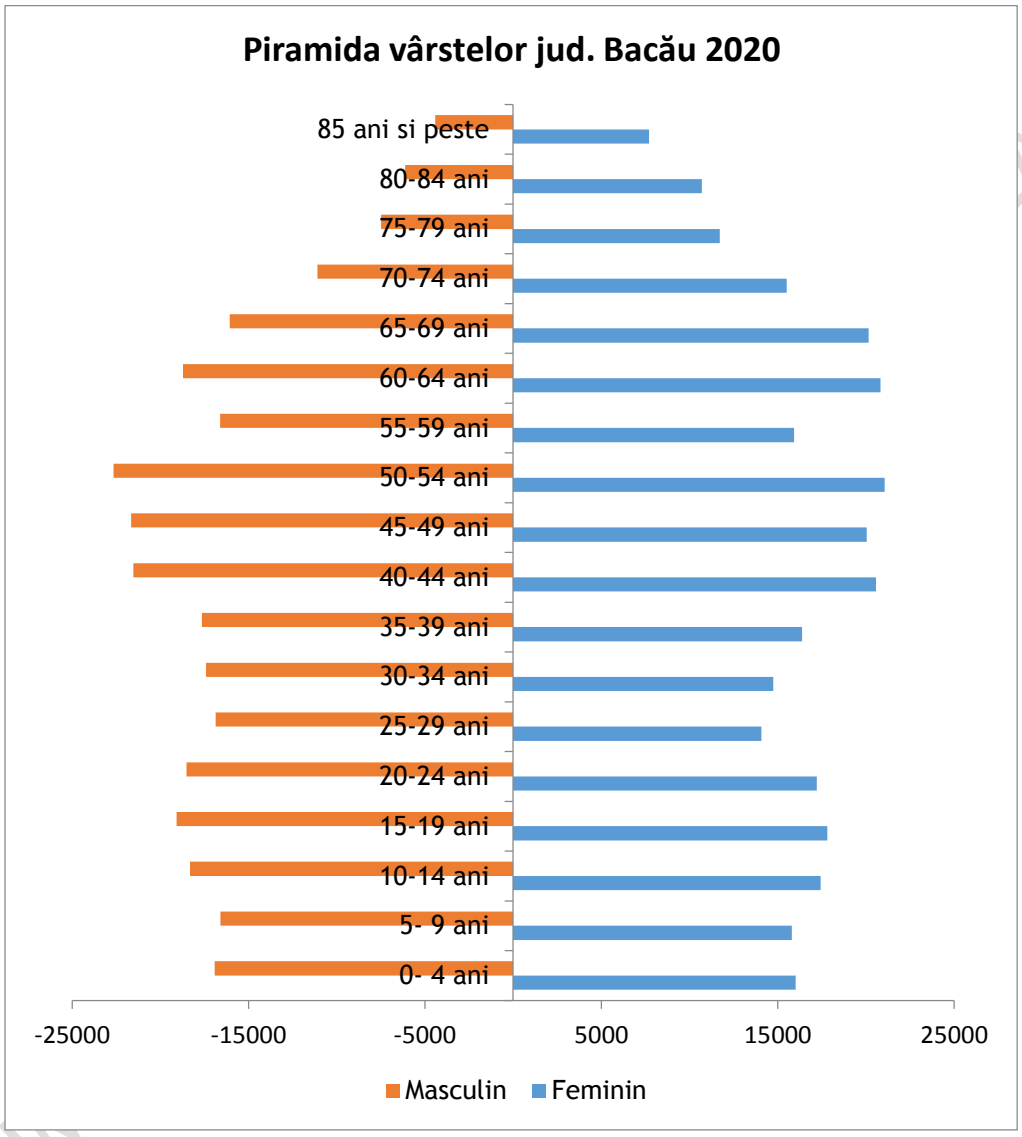

Sursa: Institutul Național de Statistică Baza de date Tempo

În cazul județului Bacău grupa tinerilor (0-14 ani) reprezintă 17.4%, mult sub 35% din totalul populației considerat optim și sub cele 20% de la care se consideră că populația începe să manifeste tendințe de îmbătrânire iar vârstnicii reprezintă 19%, mult peste cele 12% considerate optim. Raportul dintre numărul vârstnicilor și cel al tinerilor este de 0.91, ceea ce este considerat de demografie o populație îmbătrânită.

Aceste tendințe se încadrează în cele europene, în ultimul deceniu vârsta mediană a populației UE-28 a crescut cu 2,7 ani, ajungând la 43,1 ani la începutul anului 2018, două

state membre având deja vârste medii deosebit de mari: Germania (46,0 ani) și Italia (46,3 ani), nu întâmplător unele dintre țările de destinație principală a lucrătorilor din România.

Raportul de dependență este definit de Eurostat ca raportul dintre numărul persoanelor în vârstă (cu vârsta de 65 de ani și peste) și numărul de persoane în vârstă de muncă (cu vârsta cuprinsă între 15 și 64 de ani). La 1 ianuarie 2020, acest raport s-a situat la 30% la nivelul UE în ansamblu, cu alte cuvinte, puțin peste trei persoane de vârstă activă pentru fiecare persoană în vârstă. La nivelul județului Bacău acest raport calculat de Eurostat era de 29%, mai mare față de cel din județele limitrofe.

6.3 Speranța de viață

Speranţa de viaţă la naştere reprezintă un indicator demografic ce caracterizează nivelul de dezvoltare economică şi socială atins de o comunitate. Nivelul atins de acest indicator la un moment dat este rezultatul cumulat al factorilor economici şi sociali, al factorilor care influenţează starea de sănătate a populaţiei, al factorilor care acţionează cu intensitate diferită asupra mortalităţii. Factorii medicali (prevenţia, progresele importante în diagnosticul şi tratamentul bolilor precum şi în dezvoltarea intervenţiilor chirurgicale, medicamentele de generaţie nouă), factorii economici (costurile asociate vindecării bolilor cronice şi reformarea sistemelor de sănătate) şi cei sociali (schimbarea stilului de viaţă, scăderea consumului de alcool şi tutun, etc.) au stat astfel la baza creşterii speranţei de viaţă în ultimii ani, însă statele dezvoltate au avut un avans mai puternic din acest punct de vedere.[22]

Speranța de viață la naștere în România a crescut cu mai mult de patru ani din anul 2000 (de la 71,2 ani până la 75,3 ani în 2017). Cu toate acestea, există discrepanțe majore în ceea ce privește speranța de viață în funcție de gen și nivel de studii, în special pentru bărbați: este de așteptat ca bărbații cu cel mai scăzut nivel de studii să trăiască cu aproximativ 10 ani mai puțin decât bărbații cu cel mai ridicat nivel de studii.

Speranța de viață calculată de Institutul Național de Statistică a crescut la nivelul județului Bacău în perioada de referință cu 1,2 ani, de la 73,53 în 2012 la 74,46 de ani în 2019. Ea se plasează însă sub media națională, sub media regiunii, fiind cea mai mică din Regiunea Nord-Est.

Tabel 12 Durata medie a vieții - media națională, regiunea Nord-Est și județe 1990 - 2019

Medii naționale,	2012	2013	2014	2015	2016	2017	2018	2019

[22] Speranța de viață sănătoasă în România 2016 Institutul Național de Statistică

DOCUMENT TRANSPARENȚĂ DECIZIONALĂ

regiune de dezvoltare și județe								
Total național	74.69	75.15	75.41	75.35	75.50	75.68	75.85	75.97
Regiunea NORD-EST	74.41	74.91	75.09	74.99	75.15	75.35	75.42	75.42
Bacău	**73.53**	**74.11**	**74.15**	**74.12**	**74.43**	**74.39**	**74.40**	**74.46**
Botoșani	73.68	74.00	74.42	74.27	74.15	74.42	74.46	74.50
Iași	74.67	75.41	75.80	75.51	75.58	76.04	76.23	76.16
Neamț	74.82	75.16	75.27	75.28	75.51	75.66	75.73	75.74
Suceava	75.42	75.88	75.92	75.73	76.01	76.42	76.48	76.42
Vaslui	74.02	74.43	74.53	74.59	74.67	74.56	74.59	74.53

Sursa: Institutul Național de Statistică Baza de date Tempo

Figura 19 Durata medie a vieții - medii națională, regiunea Nord-Est și județe 1990 - 2019

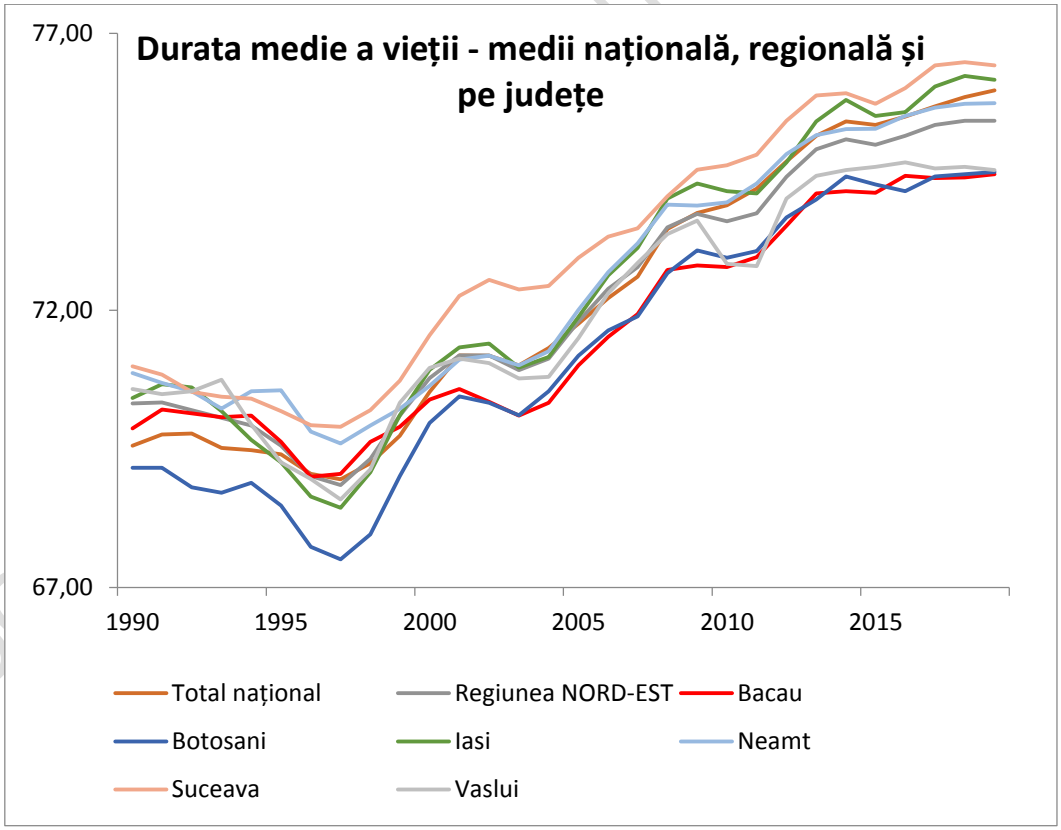

Sursa: Institutul Național de Statistică Baza de date Tempo

6.4 Dinamica populației și fluxurile migratorii

Proiect cofinanțat din Fondul Social European prin Programul Operațional Capacitate Administrativă 2014-2020!

Institutul Național de Statistică măsoară Soldul schimbărilor de domiciliu, care reprezintă diferența algebrică dintre numărul persoanelor sosite prin schimbarea domiciliului (sosiți) și numărul persoanelor plecate prin schimbarea domiciliului (plecați). Indicatorul nu cuprinde mișcarea migratorie externă.

Figura 20 Soldul anual al schimbărilor de reședință Județul Bacău, județe și regiune 2012 - 2018

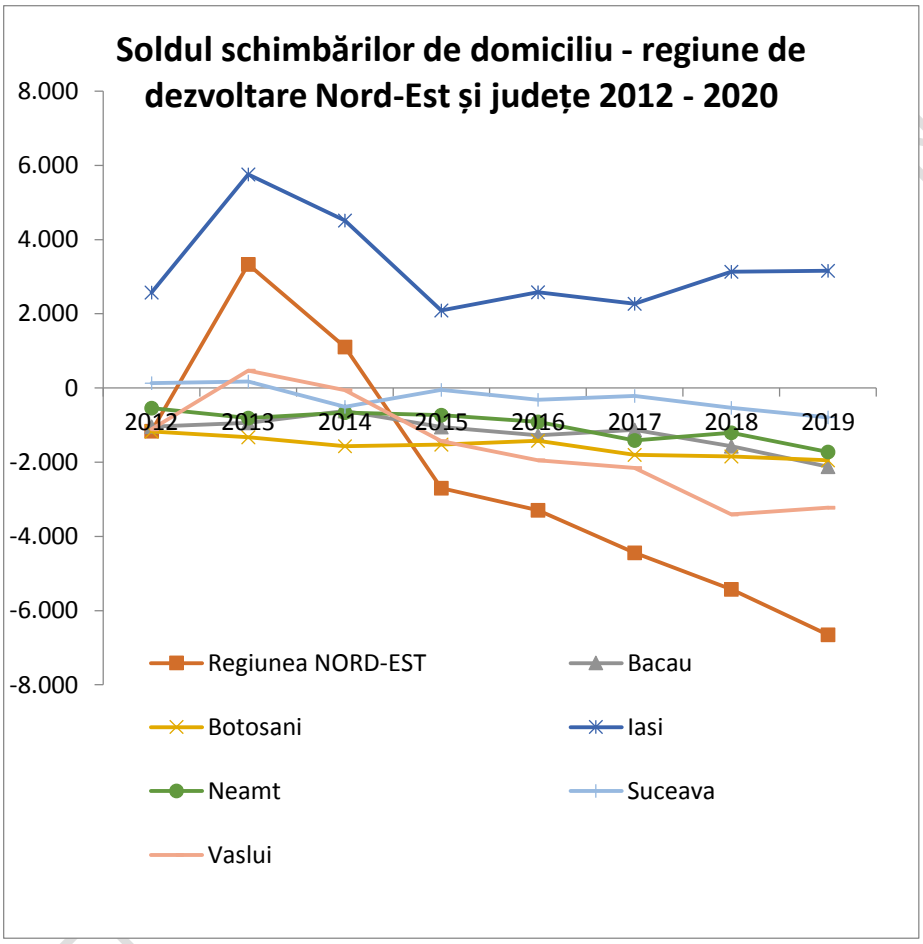

Sursa: Institutul Național de Statistică Baza de date Tempo

Se constată că județul Bacău a avut constant un sold negativ în perioada 2012 - 2019. Mai mult, soldul său negativ este cel mai mare după cel al județului Vaslui, acestea două fiind județele care pierd cel mai mare număr de locuitori anual în perioada studiată, prin migrație internă.

Migrația internă este un fenomen în creștere în ultimii ani în România. Conform INS, „schimbarea domiciliului se consideră efectuată la data când organele de poliție au înscris mențiunea de schimbare a domiciliului în actul de identitate". Dacă adresa din cartea de identitate nu se schimbă, schimbarea de domiciliu nu este oficial înregistrată. Prin urmare,

cifrele ar putea fi în realitate mult mai mari. [23] Migrația se întâmplă către zonele aflate în creștere economică concentrând industria și ramurile post-industriale fiind, de asemenea, centre universitare performante care atrag tinerii pentru studii, având salarii medii mai mari. În regiunea Nord-Est acest județ este Iașiul, singurul județ din Moldova cu sold migrator pozitiv.

6.5 Analiza SWOT populație

Tabel 13 Analiza SWOT – populație

PUNCTE TARI	PUNCTE SLABE
Speranța de viață a crescut la nivelul județului Bacău în perioada de referință cu 1,2 ani, de la 73,53 în 2012 la 74,46 de ani în 2019. Tendința constant pozitivă a populației din orașul Buhuși. Atenuarea ratei de scădere a populației în ultimii ani în toate orașele județului. Reluarea creșterii demografice la nivelul municipiului Bacău – după perioadă de scădere, pe intervalul 2012 - 2020 muncipiul Bacău înregistrând o creștere a populației rezidente de 0,6%, evoluție contrară mediei înregistrate de mediul urban al județului.	Cu 5.4% scădere a populației județului în perioada 2012 - 2020, județul Bacău înregistrează o scădere mai accentuată decât cea înregistrată la nivelul regiunii de 3.3%. Județul Bacău a avut constant un sold negativ în perioada 2012 – 2019, cel mai mare după cel al județului Vaslui, acestea două fiind județele care pierd cel mai mare număr de locuitori anual în perioada studiată, prin migrație internă. Speranța de viață sub media națională și sub media regiunii, fiind cea mai mică din Regiunea Nord-Est. Populație îmbătrânită - Grupa tinerilor (0-14 ani) reprezintă 17.4%, mult sub 35% din totalul populației considerat optim și sub cele 20% de la care se consideră că populația începe să manifeste tendințe de îmbătrânire. Natalitatea în județul Bacău era în 2019 de 8,8 născuți vii la mia de locuitori, mult mai mică față de cea a regiunii Nord-Est de 9.9 și față de cea înregistrată la nivel național de 9,2.
OPORTUNITĂȚI	**AMENINȚĂRI**

[23] https://pressone.ro/cea-mai-mare-migratie-interna-din-ultimii-25-de-ani

Evoluțiile pozitive înregistrate în zona urbană funcțională (ZUF) a municipiului Bacău identificată de studiul Băncii Mondiale ca un agregat de unități administrativ teritoriale între care s-au stabilit schimburi economice, incluzând navetismul, creșterea populației la nivelul zonei fiind de +1.6% în ultimii 8 ani, peste creșterea de la nivelul municipiului de 0.6%. Întărirea universităților, mai ales pe domenii nișă de specializare – acestea pot încuraja atragerea de tineri bine pregătiți. Calitatea vieții (de la spații publice, spații verzi, la educație, sănătate, cultură, sport, agrement, servicii publice) - investițiile în calitatea vieții sunt importante atât pentru atragerea de noi oameni, retenția tinerilor în zonă și întoarcerea în țară a unora dintre cei plecați în străinătate.	La nivelul regiunii - județul Iași a înregistrat o creștere a populației de 2% în același interval de timp; se manifestă ca o metropolă dinamică care atrage inclusiv tineri din jud. Bacău, prin centrul său universitar puternic și piața forței de muncă cu dinamică pozitivă. Insuficienta dezvoltare a centrului universitar Insuficienta dezvoltare a serviciilor medicale – stare de sănătate relativ precară – speranță de viață sub media națională.

6.6 Concluzii

Populația județului Bacău se caracterizează printr-un grad ridicat de îmbătrânire, natalitate și speranță de viață reduse, acești parametri fiind în general sub nivelul mediilor regionale și conducând la scăderea populației județului cu 5.4% în perioada 2012-2020, o scădere mai accentuată decât cea înregistrată la nivelul regiunii de 3.3%.

Județul Bacău a avut constant un sold negativ în perioada 2012 – 2019, cel mai mare după cel al județului Vaslui, acestea două fiind județele care pierd cel mai mare număr de locuitori anual în perioada studiată, prin migrație internă. Județul se află în zona de influență a județului și municipiului Iași - județul Iași a înregistrat o creștere a populației de 2% în același interval de timp – care se manifestă ca o metropolă dinamică care atrage inclusiv tineri din județul Bacău prin centrul său universitar puternic și piața forței de muncă cu dinamică pozitivă.

Speranța de viață sub media națională si sub media regiunii, fiind cea mai mică din Regiunea Nord-Est, a crescut totuși la nivelul județului Bacău în perioada de referință cu 1,2 ani, de la 73,53 în 2012 la 74,46 de ani în 2019. Insuficientă dezvoltare a serviciilor medicale – stare de sănătate relativ precară – speranță de viață sub media națională.

Tendințe pozitive s-au manifestat prin reluarea creșterii demografice la nivelul municipiului Bacău – după perioadă de scădere, pe intervalul 2012 - 2020 muncipiul Bacău

DOCUMENT TRANSPARENȚĂ DECIZIONALĂ

înregistrând o creștere a populației rezidente de 0,6%, evoluție contrară mediei înregistrate de mediul urban al județului. De asemenea, evoluțiile pozitive au fost înregistrate în zona urbană funcțională (ZUF) a municipiului Bacău identificată de studiul Băncii Mondiale ca un agregat de unități administrativ teritoriale între care s-au stabilit schimburi economice, incluzând navetismul, creșterea populației la nivelul zonei fiind de +1.6% în ultimii 8 ani, peste creșterea de la nivelul municipiului de 0.6%. Toate celelalte orașe ale județului – cu excepția orașului Buhuși – au înregistrat scăderi constante ale populației. Totuși, se manifestă o atenuare a ratei de scădere a populației în ultimii ani în toate orașele județului.

7 Amenajarea teritoriului

7.1 Localizare, poziție la nivelul regiunii și bilanțul teritoriului

Județul Bacău este situat în partea de est a țării. Județul Bacău face parte din Regiunea de Dezvoltare Nord-Est, fiind situat în partea de sud-vest a acesteia.

Figura 21 Poziția geografică a județului Bacău la nivel național și regional

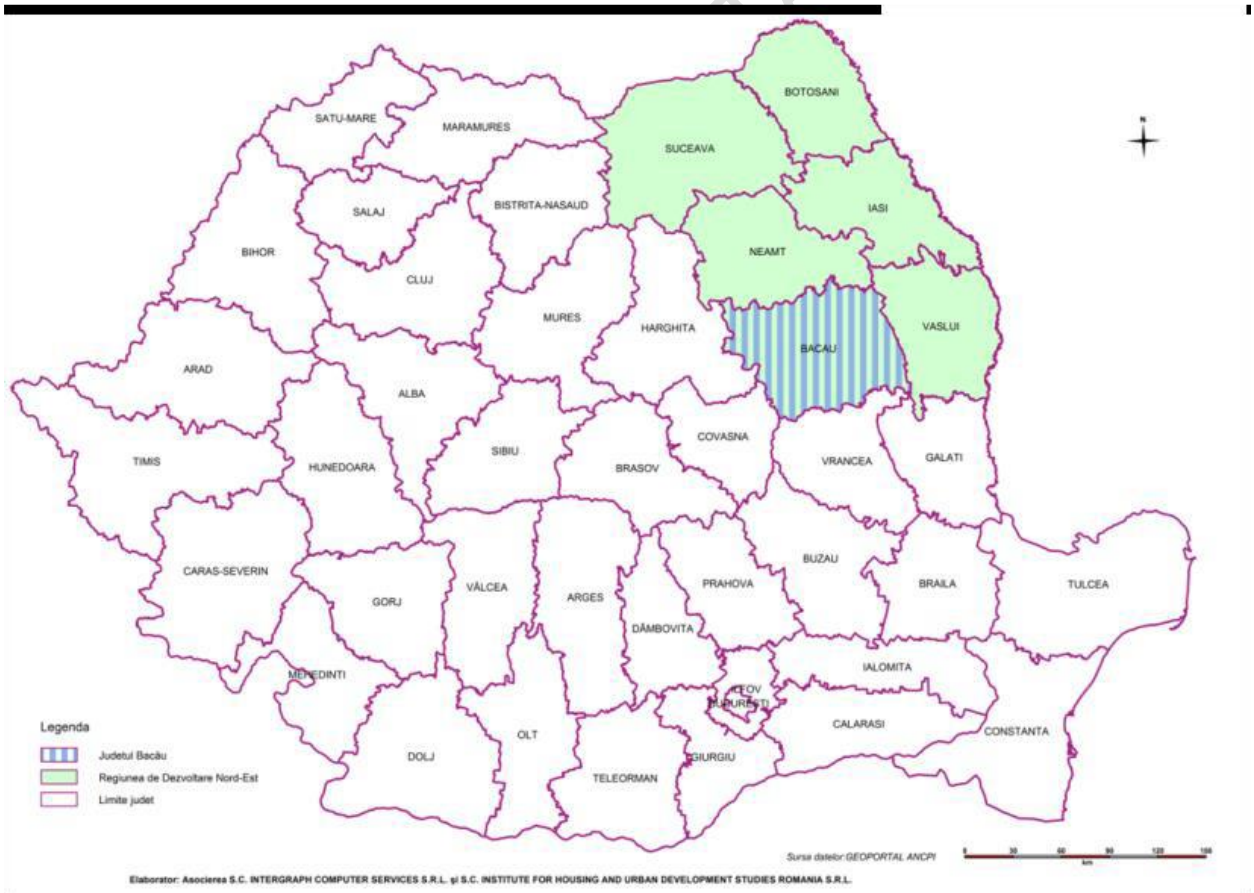

Sursa Actualizarea Planului de Amenajare a Teritoriului Județean Bacău Partea 1 – Studii de fundamentare cu caracter analitic

În actuala configurație spațială, județul Bacău se învecinează cu județul Neamț (N), județul Vrancea (S), județul Vaslui (E) și județele Covasna și Harghita (V) (fig. 21).

Cu o suprafață de 6,622 km^2, ceea ce reprezintă circa 2,8% din teritoriul României, județul Bacău este al 14-lea județ al țării după dimensiunea teritorială, reprezentând al doilea județ ca suprafață după Suceava (tabel 14), al doilea ca suprafață non-agricolă și al cincilea ca suprafață agricolă.

Tabel 14 Locul județului Bacău în cadrul Regiunii de Dezvoltare Nord-Est – suprafețe

Nr. crt.	Regiunea de dezvoltare / județul	Suprafață totală (Km^2)	Suprafață agricolă (ha)	Terenuri neagricole (ha)
1	**Județul Bacău**	**6622**	**320,756**	**341,296**
2	Județul Botoșani	4987	392,761	105,808
3	Județul Iași	5477	381,256	166,302
4	Județul Neamț	5897	281,649	307,965
5	Județul Suceava	8553	347,632	507,718
6	Județul Vaslui	5317	400,721	131,119

Sursa: Institutul Național de Statistică Baza de date Tempo 2020

La o analiză și mai detaliată a modului de utilizare a terenurilor, se poate observa că județul Bacău ocupă o suprafață arabilă relativ restrânsă în context regional și chiar național.

În ceea ce privește suprafețele non-agricole, județul Bacău se remarcă prin extensia pădurilor, care reprezintă peste 42% din suprafață (locul 6 la nivel național și locul 2 la nivel regional, după Suceava). Acestea sunt concentrate în partea de vest a județului, unde silvicultura reprezintă o activitate tradițională a locuitorilor, iar ramura de prelucrare a lemnului este bine reprezentată (cu centrele cele mai importante la Comănești și Onești). De asemenea, apele ocupă cele mai extinse suprafețe din regiune, grație mai ales lacurilor de acumulare amenajate în perioada comunistă pe râurile Bistrița, Siret și Valea Uzului.

Ponderea mare a suprafeței non-agricole provine și din suprafețele mari ocupate în județ de diferite obiective industriale (de ex. perimetre de exploatare a petrolului, gazelor naturale, sării, cărbunelui brun, platformele industriale din jurul marilor centre urbane etc.). Căile de comunicații ocupă și ele suprafețe mari, comparabile cu cele din județul Iași, mai ales pe fondul densității ridicate a drumurilor județene și locale.

DOCUMENT TRANSPARENȚĂ DECIZIONALĂ

Ca și populație, județul este al 3-lea ca populație totală și ca populație urbană și al doilea ca și grad de urbanizare.

Tabel 15 Locul județului Bacău în cadrul Regiunii de Dezvoltare Nord-Est – Populație

Regiuni de dezvoltare și județe	Număr persoane	Medii de rezidență		Grad de urbanizare
		Urban	Rural	
Iași	792,692	372,375	420,317	47.0
Suceava	623,019	254,219	368,800	40.8
Bacău	581,442	252,281	329,161	43.4
Neamț	438,460	155,788	282,672	35.5
Botoșani	376,562	155,242	221,320	41.2
Vaslui	372,040	154,644	217,396	41.6

Sursa: Institutul Național de Statistică Baza de date Tempo 2020

Tendințele actuale de la nivel județean sunt de depopulare, îmbătrânire, dezurbanizare și suburbanizare. Astfel, de la 50% în 1992, gradul de urbanizare a ajuns la 43,4% în 2020. Orașe precum Onești sau chiar Bacău se află în topul centrelor urbane din România care au pierdut cei mai mulți locuitori după 1990 (de ex. Onești a pierdut 1/3 din populația stabilă, mai ales prin migrație externă). Pe de altă parte, o serie de comune periurbane au câștigat populație (+24% în Hemeiuș, +17% în Letea Veche etc.).

7.2 Structurarea teritoriului, relații interteritoriale și poli de creștere

Rețeaua de localități a județului Bacău este configurată respectând, pe de-o parte, clasificarea menționată în PATN – Secțiunea1 Rețeaua de localități, centre urbane și așezări rurale, precum și configurarea zonelor funcționale ce prezintă dinamica teritorială a dezvoltării economice și, implicit, a colaborării între centrele urbane și așezările rurale în cadrul Zonelor Urbane Funcționale.

Din punct de vedere al PATN, localitățile județului Bacău sunt încadrate în următoarele categorii:

- Municipiul Bacău, centru urban, categoria a III-a, pol secundar, municipiu de importanță regională, reședință de județ;
- Municipiul Onești, centru urban, categoria a V-a, pol județean secundar, municipiu cu rol de echilibru la nivelul județului Bacău;
- Municipiul Moinești, centru urban, categoria a VI-a, cu rol zonal de servire teritorială la nivel sub-județean;
- Orașele Buhuși, Comănești, Dărmănești, Slănic-Moldova, Târgu-Ocna, centre urbane, categoria a VII-a, cu funcții specializate;

DOCUMENT TRANSPARENȚĂ DECIZIONALĂ

- Comunele Berești-Tazlău, Găiceana, Ghimeș-Făget, Podu Turcului, Răcăciuni, Sascut, așezări rurale, categoria I-R/II-R/III-R – sate cu rol de "loc central" la nivelul județului, ce pot prelua servicii cu rol teritorial în domeniul sănătății, educației, culturii, serviciilor sociale, comerțului și altor servicii pentru populație.

Pe tipologia rural-urban OECD folosită la nivelul Uniunii Europene pentru regiunile NUTS III, bazată pe celule raster urbane și rurale de 1 kmp, județul Bacău intră în categoria *regiunilor intermediare, apropiate de un oraș*, alături de Constanța, Dolj, Argeș, Prahova, Brăila, Galați, Iași, Neamț, Brașov, Sibiu, Hunedoara, Timiș, Bihor și Sălaj. Indicele de Dezvoltare Umană Locală (IDUL), care permite împărțirea a UAT în orașe / comune dezvoltate, mediu dezvoltate și sărace, relevă următoarea clasificare în cazul județului Bacău:

- Orașe mediu dezvoltate – municipiile Bacău, Onești, Moinești, orașele Târgu Ocna, Comănești și Buhuși;
- Orașe sărace – orașele Dărmănești și Slănic-Moldova;
- Comune mediu dezvoltate – Hemeiuș, Măgura, Letea Veche, Mărgineni, Zemeș, Măgirești, Agăș, Asău, Cașin și Poduri;
- Comune sărace – restul UAT-urilor rurale din județ, cu cele mai mici valori în Filipeni, Dămienești, Vultureni, Găiceana, Colonești, Coțofănești și Motoșeni.

Nu există oraș și comune dezvoltate.

Se remarcă existența următoarelor trenduri la nivelul rețelei de localități din județul Bacău:

- **suburbanizare** – evidentă mai ales în localitățile rurale din jurul municipiului Bacău (de ex. Hemeiuș, Letea Veche, Măgura, Sărata, Nicolae Bălcescu, Mărgineni etc.), manifestată prin tendința de relocare a funcțiilor rezidențiale și economice (unități industriale, centre comerciale, depozite etc.) dinspre nucleul urban, supus presiunilor imobiliare, de mediu, urbanistice etc., către periferie;
- **dezurbanizare** – orașele din județul Bacău se numără printre localitățile urbane din România care au pierdut cei mai mulți locuitori după 1989. Acesta este rezultatul mai multor procese conjugate de migrație: migrația externă dar și internă, atât către marile centre universitare din țară (de ex. București, Iași, Brașov, Cluj-Napoca etc.), cât și către localitățile rurale din județ (mai ales în cazul persoanelor ajunse în jurul vârstei de pensionare, care au revenit în localitățile de baștină, dar și a celor aflate în căutarea unor condiții mai atractive de locuire, în cazul suburbanizării). Prin urmare, gradul de urbanizare este în prezent ușor mai scăzut decât cel de la începutul anilor '90;
- **adâncirea disparităților de dezvoltare din interiorul județului și din regiune** – odată cu trecerea la economia de piață, diferitele zone ale județului au început să aibă ritmuri diferite de dezvoltare.

Astfel, municipiul Bacău și zona sa urbană funcțională concentrează astăzi peste 2/3 din activitatea economică a județului, în timp ce sistemul urban din partea de vest și-a

DOCUMENT TRANSPARENȚĂ DECIZIONALĂ

pierdut mult din importanță (în perioada comunistă Platforma Industrială Borzești era motorul economic al Bacăului).

Pe de altă parte, discrepanțele dintre municipiile Iași și Bacău s-au adâncit în ultimele două decenii, primul beneficiind, în poziția accesibilității mai greoaie, de statutul de centru universitar de importanță națională (locul 3, după București și Cluj-Napoca).

În acest context, **cel mai bun potențial de dezvoltare socio-economică în anii următori** îl au atât localitățile urbane, cât și cele rurale situate pe **Culoarul Siretului**, care are rolul de ax de convergență pentru întreaga regiune a Moldovei. Faptul că în acest areal este amplasat municipiul Bacău, care concentrează cele mai multe oportunități (de la locuri de muncă în servicii, cu nivel de salarizare peste medie, până la facultăți, licee, spitale de importanță județeană, instituții publice etc.) și care va juca un rol de centru polarizator important, va aduce beneficii pentru toate localitățile din acest areal, ca și în prezent. Efectul de propagare se va realiza mai ales prin mobilitatea forței de muncă, care ar trebui încurajată prin investiții în infrastructura conectivă (drum expres / autostradă).

De la nord la sud acesta este străbătut de râul Siret, prezentând un relief variat, compus din unități componente ale Munților Carpați, Subcarpaților și Podișului Moldovei.

Județul Bacău se află pe Coridorul 3 ce leagă București de Regiunea N-E (Moldova), pe inter-coridorul Moldova – Transilvania care asigură legătura între coridoarele OR3, OR1 și OR2 și conectează Moldova de centrul țării și de Europa.

Faptul că aceste coridoare trec prin județul Bacău îi poate conferi un avantaj din punct de vedere al investițiilor și implicit al dezvoltării sub toate aspectele.

De-a lungul timpului, au fost vehiculate mai multe clasificări ale rețelei de așezări din județul Bacău. Astfel, prin proiectul ESPON „Potențial pentru dezvoltarea policentrică în Europa" (2006), au fost stabilite ariile funcționale urbane și zonele metropolitane de creștere din România. Din cele 59 de astfel de arii urbane, două sunt în județul Bacău, în jurul municipiilor Bacău și Onești. Ambele sunt însă de importanță regională și locală.

Ulterior, Conceptul Strategic de Dezvoltare Teritorială 2030 (2007) a făcut o clasificare a localităților urbane, bazată pe o combinație între ierarhia creată la nivel național prin Legea 351/2001 și clasificarea realizată de ESPON în anul 2006, organizare care se axează pe crearea unui sistem policentric de localități interdependente din punct de vedere economic. În cazul județului Bacău, aceasta a condus la următoarea categorisire:

- Poli supraregionali OPUS (potențial FUA): Bacău;
- Poli subregionali - centre cu rol de echilibru la nivel județean: Onești, Moinești, Comănești;
- Poli locali - orașe mici cu rol de servire în spațiul rural: Buhuși, Dărmănești, Târgu Ocna, Slănic-Moldova.

DOCUMENT TRANSPARENȚĂ DECIZIONALĂ

În detalierea conceptului de dezvoltare policentrică (prin adoptarea principiilor dezvoltării policentrice promovate la nivelul UE cu scopul de a reechilibra rețeaua națională de localități prin contracararea tendințelor de accentuare a gradului de polarizare și hipertrofiere a capitalei) sunt determinate cinci categorii de poli de dezvoltare; dintre aceștia, pentru județul Bacău au fost identificați următorii poli:

- municipiul Bacău - pol regional de dezvoltare care contribuie la coordonarea sistemelor policentrice județene;
- municipiile Onești și Moinești și orașele Buhuși și Comănești - poli intraregionali de dezvoltare (aşezări urbane care au beneficiat de o serie de favorabilităţi care au contribuit la creșterea capacităţilor de polarizare, comparabile cu nivelul de polarizare anterior);
- orașele Târgu Ocna, Slănic Moldova, Dărmănești - poli locali de dezvoltare.

Rețeaua policentrică cuprinde, pe lângă categoriile de poli de dezvoltare amintite mai sus, două categorii de axe structurante:

- axele structurante naţionale (sectoare ale culoarelor naţionale de dezvoltare);
- axe structurante regionale.

DOCUMENT TRANSPARENȚĂ DECIZIONALĂ

Figura 22 Coridoarele majore de transport din județul Bacău

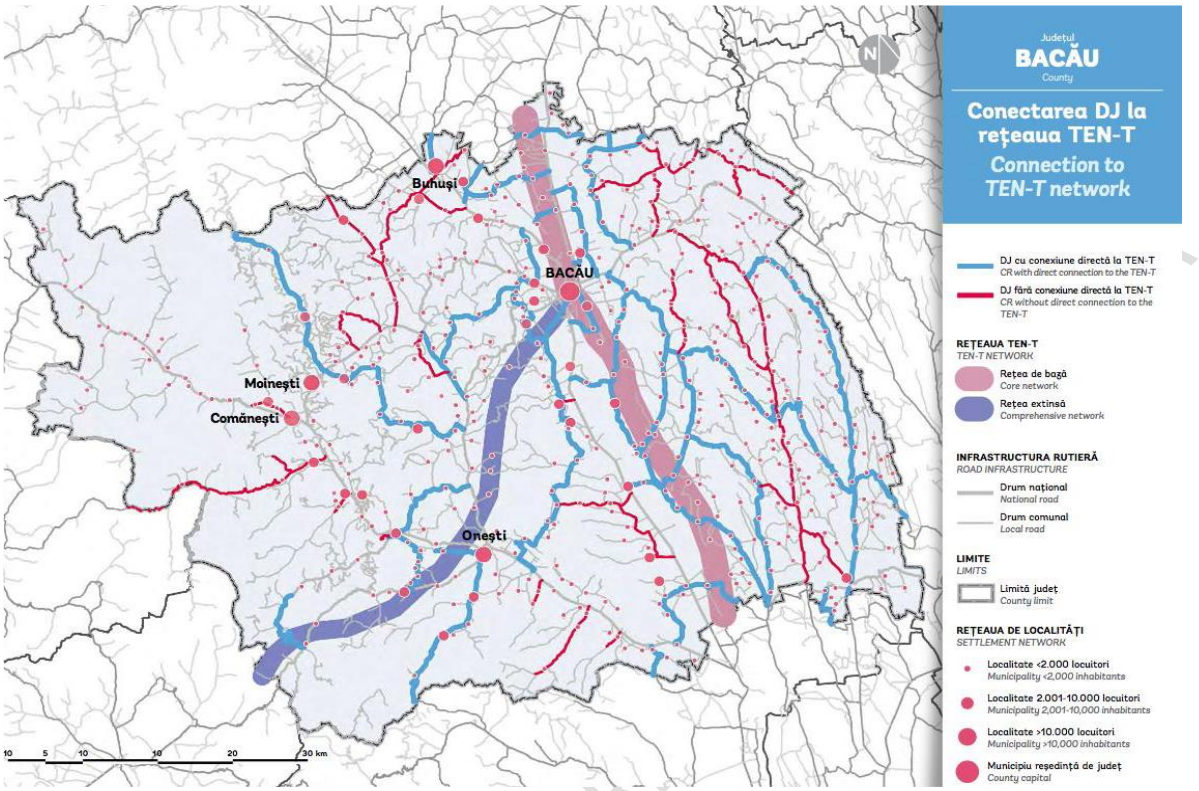

Sursa: Banca Mondială. Ghid de investiții pentru drumuri județene[24]

DOCUMENT TRANSPARENȚĂ

[24] Actualizarea Planului de Amenajare a Teritoriului Județean Bacău Partea 1 – Studii de fundamentare cu caracter analitic / Capitolul 1. Structura teritoriului INTERGRAPH COMPUTER SERVICES S.R.L. și INSTITUTE FOR HOUSING AND URBAN DEVELOPMENT STUDIES ROMANIA (IHS - ROMANIA S.R.L.)

Rețeaua de localități situate pe culoarul Siretului – zona urbană Bacău

Conform Actualizării Planului de Amenajare a Teritoriului Județean Bacău, cel mai bun potențial de dezvoltare socio-economică în anii următori îl au atât localitățile urbane, cât și cele rurale situate pe Culoarul Siretului, care are rolul de ax de convergență pentru întreaga regiune a Moldovei. Faptul că în acest areal este amplasat municipiul Bacău, care concentrează cele mai multe oportunități (de la locuri de muncă în servicii, cu nivel de salarizare peste medie, până la facultăți, licee, spitale de importanță județeană, instituții publice etc.) și care va juca un rol de centru polarizator important, va aduce beneficii pentru toate localitățile din acest areal, ca și în prezent. Efectul de propagare se va realiza mai ales prin mobilitatea forței de muncă, care ar trebui încurajată prin investiții în infrastructura conectivă (drum expres / autostradă,[25] modernizare drumuri județene și cale ferată, îmbunătățirea serviciilor de transport în comun, inclusiv la nivel metropolitan etc.).

Influența sa se oprește la latura estică a Subcarpaților, Valea Trotușului și zona montană fiind polarizate de sistemul urban din partea de vest a județului. De asemenea, în extremitatea sudică a județului se manifestă zona de polarizare a municipiului Adjud, iar în cea de vest a municipiului Miercurea-Ciuc.

Conform datelor despre navetism, municipiul Bacău polarizează circa jumătate din suprafața județului, mai ales Culoarul Siretului (și al Bistriței), respectiv zona rural-agrară de podiș din est, cea mai puțin dezvoltată din punct de vedere socio-economic. Conform datelor despre navetism, municipiul Bacău polarizează circa jumătate din suprafața județului, mai ales Culoarul Siretului (și al Bistriței), respectiv zona rural-agrară de podiș din est, cea mai puțin dezvoltată din punct de vedere socio-economic.

Această zonă de polarizare a unui oraș / sistem urban nu reprezintă însă zona sa urbană funcțională, care cuprinde, conform definiției OECD, toate localitățile din care minim 15% din forța de muncă ocupată face naveta către respectivul nucleu urban.

După cum se poate vedea din tabelul 16, populația rezidentă a zonei funcționale Bacău a crescut constant în ultimii ani, ceea ce denotă caracterul polarizator al orașului Bacău și dinamica pozitivă a acestei aglomerări.

DOCUMENT TRANSPARENȚĂ DECIZIONALĂ

[25] Actualizarea Planului de Amenajare a Teritoriului Județean Bacău Partea 1 – Studii de fundamentare cu caracter analitic / Capitolul 1. Structura teritoriului INTERGRAPH COMPUTER SERVICES S.R.L. și INSTITUTE FOR HOUSING AND URBAN DEVELOPMENT STUDIES ROMANIA (IHS - ROMANIA S.R.L.)

Tabel 16 Populații localități zona urbană funcțională Bacău

Localități	Ani								
	2012	2013	2014	2015	2016	2017	2018	2019	2020
	UM: Număr persoane								
MUNICIPIUL BACĂU	195,973	195,088	194,952	196,911	197,633	197,143	197,778	197,736	197,475
BUHOCI	5,272	5,242	5,212	5,189	5,164	5,149	5,135	5,135	5,109
CLEJA	7,312	7,281	7,232	7,184	7,190	7,169	7,104	7,012	6,971
FARAOANI	5,682	5,663	5,628	5,612	5,564	5,510	5,462	5,425	5,374
FILIPEȘTI	4,704	4,718	4,729	4,714	4,686	4,674	4,652	4,617	4,586
GÂRLENI	7,064	7,080	7,089	7,077	7,101	7,107	7,093	7,102	7,070
GIOSENI	4,100	4,153	4,165	4,198	4,208	4,258	4,294	4,296	4,292
HEMEIUȘ	4,832	5,003	5,147	5,306	5,517	5,740	5,923	6,084	6,267
ITEȘTI	1,498	1,518	1,503	1,510	1,499	1,514	1,516	1,517	1,521
LETEA VECHE	6,221	6,422	6,556	6,699	6,908	7,079	7,152	7,220	7,356
LUIZI-CĂLUGĂRA	5,514	5,501	5,455	5,433	5,363	5,326	5,250	5,204	5,132
MĂGURA	4,683	4,826	4,921	5,011	5,110	5,171	5,298	5,385	5,486
MĂRGINENI	9,479	9,638	9,723	9,801	9,871	9,923	10,038	10,053	10,147
NICOLAE BĂLCESCU	10,063	10,079	10,139	10,125	10,089	10,112	10,100	10,105	10,101

DOCUMENT TRANSPARENȚĂ DECIZIONALĂ

SĂRATA	2,149	2,188	2,205	2,198	2,226	2,240	2,250	2,254	2,282
SĂUCEȘTI	4,972	5,192	5,295	5,386	5,423	5,420	5,449	5,471	5,459
SCORȚENI	3,159	3,143	3,122	3,098	3,085	3,071	3,039	3,023	3,004
TAMAȘI	3,065	3,079	3,072	3,083	3,105	3,108	3,102	3,100	3,131
Total	**285,742**	**285,814**	**286,145**	**288,535**	**289,742**	**289,714**	**290,635**	**290,739**	**290, 763**

Sursa INS Baza de date Tempo

DOCUMENT TRANSPARENȚĂ DECIZIONALĂ

Încă din anul 2007 s-a constituit **Asociația de Dezvoltare Intercomunitară Zona Metropolitană Bacău**, care include Municipiul Bacău și comunele Berești-Bistrița, Blăgești, Buhoci, Faraoani, Filipești, Gârleni, Gioseni, Hemeiuș, Itești, Izvoru Berheciului, Letea Veche, Luizi-Călugăra, Măgura, Mărgineni, Odobești, Prăjești, Sărata, Săucești, Secuieni, Tamași, Traian – un total de 23 unități administrativ-teritoriale (inclusiv CJ Bacău), cu o populație stabilă de 244.000 de locuitori și o suprafață de circa 1065 kmp. După cum se poate observa, componența sa este mai largă decât zona urbană funcțională a orașului, determinată pe baza criteriilor OECD. Pe de altă parte, comune care intră în zona funcțională a orașului, precum Scorțeni sau Cleja, nu fac parte din această structură. Scopul acestei asociații este de a întări cooperarea între aceste comunități, respectiv de a pregăti și implementa proiecte de interes comun în domenii precum capacitatea administrativă, transportul, protecția mediului, dezvoltarea economică, promovarea incluziunii sociale etc. Activitatea asociației a fost modestă în ultimii 10 ani.

Încă nu există un plan de amenajare a teritoriului metropolitan, iar Bacăul nu se numără printre orașele din România care beneficiază de transport public integrat la nivel metropolitan, precum Oradea, Alba Iulia, Baia Mare, Cluj-Napoca etc. Recomandările formulate de Banca Mondială pentru zonele urbane funcționale de talia celei existente în jurul municipiului Bacău vizează:

- Întărirea universităților, mai ales pe domenii nișă de specializare – acestea pot încuraja atragerea de tineri bine pregătiți.
- Calitatea vieții (de la spații publice, spații verzi, la educație, sănătate, cultură, sport, agrement, servicii publice) - investițiile în calitatea vieții sunt importante atât pentru atragerea de noi oameni, retenția tinerilor în zonă și întoarcerea în țară a unora dintre cei plecați în străinătate.
- Infrastructură conectivă și transport public metropolitan – spre exemplu, municipiul Bacău atrage peste 20.000 de navetiști de pe o zonă tot mai extinsă, este parte dintr-un județ bine populat și este supus unui puternic fenomen de suburbanizare (zone de dezvoltare economică și imobiliară în jurul său) și necesită o astfel de infrastructură.
- Planificare spațială metropolitană (PATZ metropolitan) – pentru a gestiona și coordona mai bine dezvoltarea zonei urbane funcționale extinse.
- Întărirea sectorului privat – cu un focus pe atragerea de noi investitori cu valoare adăugată ridicată (mai ales servicii de tip IT&C, BPO, financiare, consultanță, inginerie etc.), în detrimentul unor sectoare care plătesc salarii mici (de ex. industria ușoară, alimentară) și care exploatează intensiv resursele naturale și forța de muncă ieftină.
- Educație vocațională – pentru a răspunde mai bine nevoilor firmelor ce operează pe teritoriul său, prin susținerea unor școli profesionale pe modelul Kronstadt Brașov, adaptarea ofertei educaționale din sfera universitară la cerințele pieței.
- Cooperarea cu alte instituții publice, sectorul privat și societatea civilă (de ex. bugetare participativă, creativitate civică etc.).

DOCUMENT TRANSPARENȚĂ DECIZIONALĂ

Sistemul urban de pe Valea Trotușului

Valea Trotușului și zona montană sunt polarizate de sistemul urban din partea de vest a județului. **Sistemul urban de pe Valea Trotușului**, cu centrul polarizator la Onești, este o altă zonă cu potențial ridicat de dezvoltare. Această zonă dispune de avantaje multiple: o concentrare importantă de forță de muncă și consumatori, apropierea față de zona Transilvaniei, tradiția industrială, dezvoltarea turismului (cu precădere de sănătate și montan), existența unor resurse naturale importante (păduri, sare, gaze naturale, petrol, roci pentru construcții etc.).

DOCUMENT TRANSPARENȚĂ DECIZIONALĂ

Tabel 17 Populații zone urbane funcționale Moinești, Onești și Comănești

Localități	Ani								
	2012	2013	2014	2015	2016	2017	2018	2019	2020
	UM: Număr persoane								
Zona urbană MOINEȘTI	***42,972***	***42,774***	***42,495***	***42,380***	***42,172***	***41,874***	***41,569***	***41,254***	***40,886***
MUNICIPIUL MOINEȘTI	25,244	25,088	24,927	24,845	24,726	24,551	24,414	24,200	23,959
MĂGIREȘTI	4,462	4,465	4,432	4,406	4,364	4,308	4,269	4,225	4,191
PODURI	8,182	8,194	8,172	8,168	8,152	8,124	8,052	8,062	8,004
ZEMEȘ	5,084	5,027	4,964	4,961	4,930	4,891	4,834	4,767	4,732
Zona urbană ONEȘTI	**85,720**	**85,222**	**84,703**	**84,210**	**83,602**	**83,015**	**82,354**	**81,575**	**80,771**
MUNICIPIUL ONEȘTI	54,643	54,034	53,553	53,216	52,690	52,176	51,666	51,123	50,508
BÂRSĂNEȘTI	5,009	4,981	4,921	4,865	4,849	4,810	4,739	4,662	4,584
BOGDĂNEȘTI	2,839	2,854	2,865	2,863	2,873	2,847	2,830	2,809	2,766
BUCIUMI	3,126	3,195	3,230	3,238	3,244	3,234	3,251	3,241	3,258
CĂIUȚI	5,475	5,465	5,501	5,483	5,421	5,419	5,401	5,383	5,372
CAȘIN	3,945	3,998	3,995	3,973	3,980	4,036	4,033	4,018	4,013
GURA VĂII	5,531	5,462	5,409	5,339	5,289	5,231	5,178	5,106	5,039
ȘTEFAN CEL MARE	5,152	5,233	5,229	5,233	5,256	5,262	5,256	5,233	5,231
Zona urbană COMĂNEȘTI	***32,027***	***31,850***	***31,557***	***31,405***	***31,229***	***30,993***	***30,735***	***30,537***	***30,288***

DOCUMENT TRANSPARENȚĂ DE

ORAȘ COMĂNEȘTI	24,683	24,529	24,313	24,226	24,068	23,908	23,720	23,588	23,376
ASĂU	7,344	7,321	7,244	7,179	7,161	7,085	7,015	6,949	6,912

Sursa INS Baza de date Tempo

DOCUMENT TRANSPARENȚĂ DECIZIONALĂ

Pe de altă parte, zonele urbane funcționale ale orașelor Moinești, Comănești și Onești sunt, din punct de vedere geografic, învecinate. Dacă aceste orașe ar fi considerate un bloc unitar, zona urbană funcțională ar fi și mai mare, incluzând orașele Târgu Ocna, Dărmănești, Slănic-Moldova, respectiv comunele Oituz, Târgu Trotuș, Pârgărești, Dofteana.

În extremitatea de vest a județului se manifestă și zona de polarizare a municipiului Miercurea-Ciuc.

Ambele aglomerări urbane majore din județ (care concentrează 2/3 din populația județului), cea din jurul municipiului Bacău, respectiv cea de pe Valea Trotușului, nu funcționează în prezent ca veritabile zone urbane funcționale. Cooperarea dintre autoritățile locale de la nivelul acestora este încă în fază incipientă, dovadă fiind lipsa unor autorități metropolitane de transport, a unei concepții unitare cu privire la atragerea de investitori, specializarea economică și dezvoltarea turistică, a corelării insuficiente în termeni de planificare urbanistică etc. Dacă aceste zone urbane funcționale nu vor ajunge să funcționeze ca motoare de creștere economică, Bacăul va continua să piardă teren în raport cu județele mai urbanizate din țară (mai ales cele unde există un pol urban major), iar locuitorii vor continua să migreze masiv în lipsa unor oportunități de ocupare atractive la nivel local.

Zona de est a județului

Cele mai mici șanse de dezvoltare le are partea de est a județului (conform PATN – Secțiunea a IV-a „Rețeaua de localități" - zona comunelor Colonești, Corbasca, Dealu Morii, Filipeni, Găiceana, Glăvănești, Horgești, Huruiești, Izvoru Berheciului, Lipova, Motoșeni, Oncești, Parincea, Pâncești, Plopana, Podu Turcului, Răchitoasa, Stănișești, Tătărăști, Vultureni), cauza principală fiind lipsa unui centru urban polarizat, care să ofere locuitorilor din zonă acces la oportunități de ocupare, la infrastructură și servicii publice de calitate. Acest rol a fost jucat tradițional de comuna Podu Turcului, care a avut în trecut statut de reședință de plasă și a rămas în percepția locuitorilor zonei ca un loc central. De altfel, aceasta beneficiază și de o serie de dotări specifice localităților urbane, precum un spital, un liceu, puncte de lucru ale diferitelor instituții de la nivel județean etc. Totuși, comuna nu a fost inclusă în proces de reurbanizare de la începutul anilor 2000, asemenea altor localități similare din regiune. De altfel, aceasta nu îndeplinește toate criteriile minimale din PATN pentru a deveni oraș.

Zona de sud a județului

În extremitatea sudică a județului se manifestă zona de polarizare a municipiului Adjud.

7.3 Sistem de localități și zone funcționale de dezvoltare rurală

Grupurile de Acţiune Locală (GAL)

Grupurile de Acţiune Locală reprezintă parteneriate constituite din diverşi reprezentanţi ai sectorului socio-economic din teritoriul rural respectiv care poate îngloba și comunitatea urbană care deservește respectiv zonă rurală. La nivelul județului Bacău, în

DOCUMENT TRANSPARENȚĂ DECIZIONALĂ

perioada 2014 - 2020 au funcționat 7 GAL-uri – 3 comune, printre care și Podul Turcului, considerate un centru de zonă rurală, fiind afiliate altor GAL-uri din județele vecine.

Figura 23 Harta Grupurilor de Acțiune Locală Leader din județul Bacău

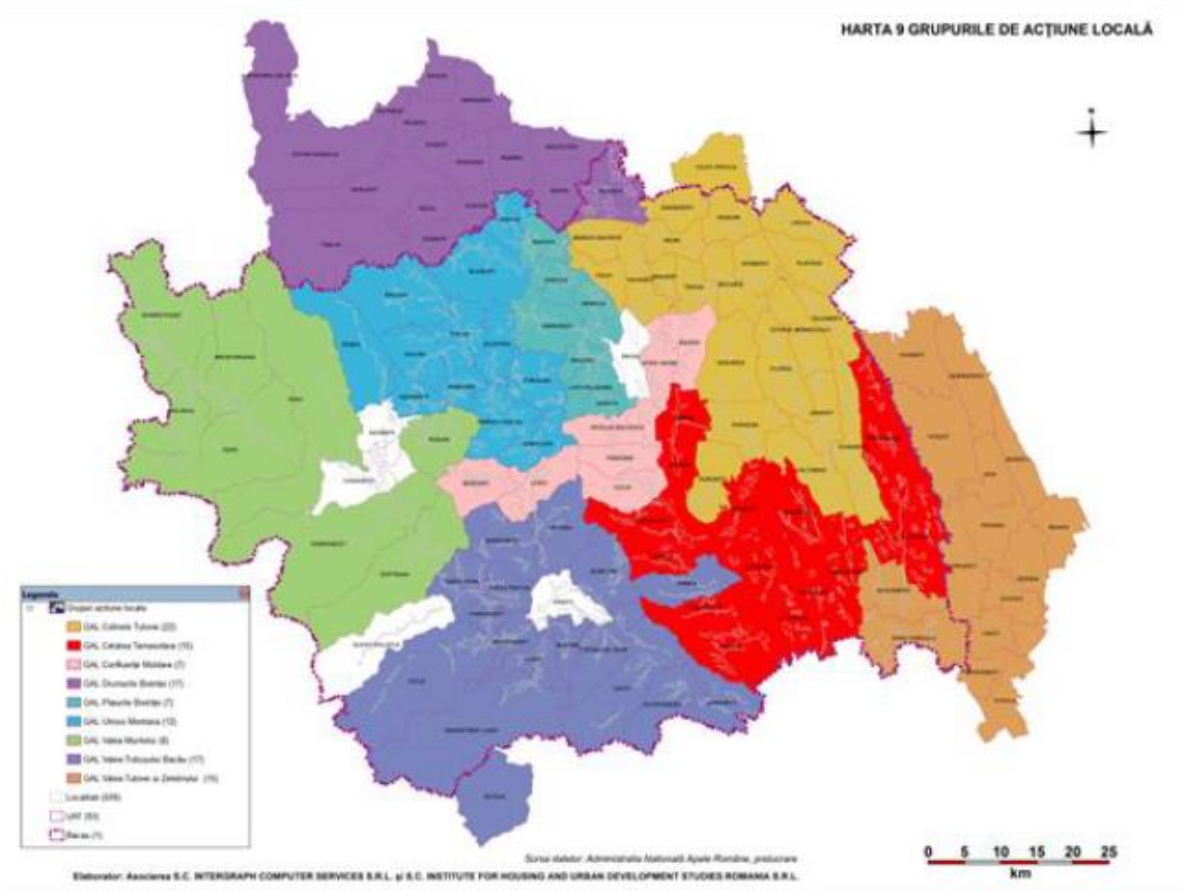

Sursa Planul de Amenajare a Teritoriului

1. GAL Valea Muntelui – are în componență UAT-urile: Agăș, Asău, Brusturoasa, Dofteana, Ghimeș-Făget, Palanca, Dărmănești și Poduri.
2. GAL Valea Trotușului Bacău – are în componență UAT-urile: Târgu Ocna, Bârsănești, Bogdănești, Helegiu, Gura Văii, Târgu Trotuș, Ștefan cel Mare, Buciumi, Cașin, Căiuți, Mănăstirea Cașin, Coțofănești, Urechești, Oituz, Orbeni, Pârgărești, respectiv Soveja din județul Vrancea.
3. GAL "Colinele Tutovei" – cuprinde UAT-urile: Berești-Bistrița, Itești, Colonești, Prăjești, Secuieni, Dămienești, Negri, Odobești, Filipeni, Oncești, Horgești, Stănișești, Parincea, Izvoru Berheciului, Ungureni, Vultureni, Lipova, Valea Ursului (județul Neamț), Traian, Plopana, Roșiori, Săucești.
4. GAL "Plaiurile Bistriței" – are în componență următoarele UAT-uri: Gârleni, Hemeiuș, Luizi-Călugăra, Măgura, Mărgineni, Racova și Sărata.

DOCUMENT

5. GAL “Ulmus Montana” – are în componență UAT-urile: Buhuși, Ardeoani, Balcani, Berești-Tazlău, Blăgești, Măgirești, Pârjol, Sănduleni, Scorțeni, Solonț, Strugari și Zemeș.
6. GAL “Confluențe Moldave” – cu UAT-urile: Berzunți, Buhoci, Cleja, Faraoani, Letea Veche, Livezi, Nicolae Bălcescu.
7. GAL “Cetatea Tamasidava” – are în componență UAT-urile Corbasca, Dealu Morii, Găiceana, Gioseni, Horgești, Huruiești, Motoșeni, Parava, Pâncești, Răcăciuni, Răchitoasa, Sascut, Tamași, Tătărăști, Valea Seacă și municipiul Adjud (județul Vrancea).

De remarcat că centrele urbane principale Bacău, Onești, Moinești și Comănești **nu participă activ la dezvoltarea zonelor rurale limitrofe,** nefiind membre în GAL-urile respective. Singurele orașe implicate în dezvoltarea rurală prin participarea la Grupuri de Acțiune Locală sunt Buhuși și Târgu Ocna. Astfel, comunele din sudul județului au inclus ca și centru urban în *Grupul de Acțiune Local Tamasidava* municipiul Adjud din județul Vrancea.

Comuna Filipești s-a alăturat GAL ”Drumurile Bistriței”, care cuprinde mai multe UAT-uri din județul Neamț.

Comunele Podu Turcului și Glăvănești s-au alăturat GAL ”Valea Tutovei și Zeletinului”, care cuprinde mai multe UAT-uri din județul Vaslui, la care se adaugă comunele.

Prioritățile comunităților rurale pot fi trecute cu vederea într-un mediu politic dominat de gândirea urbană. Orașele care deservesc zonele urbane adiacante pot juca un rol cheie vital nu numai în viața locuitorilor lor, ci și a celor din zonele rurale deservite.

Metodologia LEADER și cea a dezvoltării locale plasate sub responsabilitatea comunității (DLRC), promovate de UE, oferă instrumente de sprijin pentru consolidarea și capacitarea comunităților rurale. LEADER și grupurile de acțiune locală pot susține eforturile locale de încurajare a creării și dezvoltării întreprinderilor, atât a celor private, cât a celor non-profit și de asigurare a unui spirit comunitar militant și solidar.

Din discuțiile cu UAT-urile din județ și cu părțile interesate invitate în cadrul workshop-urilor ”Mediu, energie, deșeuri” și ”infrastructură generală”, se pot menționa următoarele aspecte:

- PATJ Bacău în curs de actualizare;
- Probleme mari în obținerea autorizațiilor de construire
    - Cunoaștereea estimativă a amplasamentului rețelelor de utilități
    - UAT-urile nu au date corecte și complete privind rețelele de utilități
    - Date cadastru
    - Date geospațiale incomplete
    - Date publice incomplete pentru cetățeni / persoane juridice;
- Nu se cunoaște problema statutului juridic al terenurilor în teritoriu;
- Este nevoie de dezvoltarea unei platforme GIS la nivelul întregului județ.

DOCUMENT TRANSPARENȚĂ DECIZIONALĂ

7.4 Analiza SWOT amenajarea teritoriului

Tabel 18 Analiza SWOT – amenajarea teritoriului

PUNCTE TARI	PUNCTE SLABE
Municipiul Bacău, care concentrează multe oportunități, poate juca un rol de centru polarizator important cu beneficii pentru toate localitățile din arealul său. Potențial de dezvoltare socio-economică al localităților urbane și rurale situate pe Culoarul Siretului, care are rolul de ax de convergență pentru întreaga regiune a Moldovei. Sistemul urban de pe Valea Trotușului, cu centrul polarizator la Onești, este o zonă cu potențial ridicat de dezvoltare, dispune de avantaje multiple: o concentrare importantă de forță de muncă și consumatori, apropierea față de zona Transilvaniei, tradiția industrială, dezvoltarea turismului (cu precădere de sănătate și montan), existența unor resurse naturale importante (păduri, sare, gaze naturale, petrol, roci pentru construcții etc.). Orașe implicate în dezvoltarea rurală prin participarea la Grupuri de Acțiune Locală - Buhuși și Târgu Ocna.	Încă nu există un plan de amenajare a teritoriului metropolitan al municipiului Bacău. Municipiul Bacău nu beneficiază de transport public integrat la nivel metropolitan, precum Oradea, Alba Iulia, Baia Mare, Cluj-Napoca etc. Celelalte centre urbane principale - Onești, Moinești și Comănești - nu participă activ la dezvoltarea zonelor rurale limitrofe, de ex. nefiind membre în GAL-urile respective. Astfel, comunele din sudul județului au inclus ca și centru urban în Grupul de Acțiune Local „Tamasidava” municipiul Adjud din județul Vrancea. Partea de est a județului este lipsită de un centru urban polarizator, care să ofere locuitorilor din zonă acces la oportunități de ocupare, la infrastructură și servicii publice de calitate, rol jucat tradițional de comuna Podu Turcului, care însă nu a fost inclusă în procesul de reurbanizare de la începutul anilor 2000, asemenea altor localități similare din regiune.
OPORTUNITĂȚI	**AMENINȚĂRI**
Planificarea spațială metropolitană (PATZ metropolitan) – pentru a gestiona și coordona mai bine dezvoltarea zonei urbane funcționale extinse a municipiului Bacău. Promovarea conceptelor de dezvoltare teritorială integrată, metodologia LEADER și cea a dezvoltării locale plasate sub responsabilitatea comunității (DLRC), promovate de UE, oferă instrumente de	În extremitatea sudică a județului se manifestă zona de polarizare a municipiului Adjud. Existența unui număr relativ mare de orașe mici și mijlocii - între gradul de urbanizare sub forma existenței în județ a unui centru urban important și cel de dezvoltare socio-economică există o legătură directă. O rețea de orașe hipertrofiată poate influența negativ procesele de creștere ale Bacăului

DOCUMENT TRANSPARENȚĂ JUDEȚIONALĂ

sprijin pentru consolidarea și capacitarea comunităților.	ca pol regional - orașele mari sunt mai productive decât cele mici.

7.5 Concluzii

Municipiul Bacău, care concentrează multe oportunități, poate juca un rol de centru polarizator important, cu beneficii pentru toate localitățile din arealul său. Pe de altă parte, încă nu există un plan de amenajare a teritoriului metropolitan al municipiului Bacău, care încă nu beneficiază de transport public integrat la nivel metropolitan, precum Oradea, Alba Iulia, Baia Mare, Cluj-Napoca etc.

Sistemul urban de pe Valea Trotușului, cu centrul polarizator la Onești, este o zonă cu potențial ridicat de dezvoltare, dispune de avantaje multiple: o concentrare importantă de forță de muncă și consumatori, apropierea față de zona Transilvaniei, tradiția industrială, dezvoltarea turismului (cu precădere de sănătate și montan), existența unor resurse naturale importante (păduri, sare, gaze naturale, petrol, roci pentru construcții etc.).

Celelalte centre urbane principale Moinești și Comănești cunosc un declin și nu participă activ la dezvoltarea zonelor rurale limitrofe, de ex. nefiind membre în GAL-urile respective.

Există și orașe implicate în dezvoltarea rurală prin participarea la Grupuri de Acțiune Locală - Buhuși și Târgu Ocna.

Partea de est a județului este lipsită de un centru urban polarizator, care să ofere locuitorilor din zonă acces la oportunități de ocupare, la infrastructură și servicii publice de calitate, rol jucat tradițional de comuna Podu Turcului, care însă nu a fost inclusă în procesul de reurbanizare de la începutul anilor 2000, asemenea altor localități similare din regiune.

Se remarcă existența următoarelor trenduri la nivelul rețelei de localități din județul Bacău:

- suburbanizare – evidentă mai ales în localitățile rurale din jurul municipiului Bacău dinspre nucleul urban, supus presiunilor imobiliare, de mediu, urbanistice etc., către periferie;
- dezurbanizare – orașele din județul Bacău se numără printre localitățile urbane din România care au pierdut cei mai mulți locuitori după 1989, rezultatul al mai multor procese conjugate de migrație: migrația externă dar și internă, atât către marile centre universitare din țară (de ex. București, Iași, Brașov, Cluj-Napoca etc.), gradul de urbanizare fiind în prezent ușor mai scăzut decât cel de la începutul anilor ’90;
- adâncirea disparităților de dezvoltare din interiorul județului și din regiune – odată cu trecerea la economia de piață, diferitele zone ale județului au început să aibă ritmuri diferite de dezvoltare.

DOCUMENT TRANSPARENȚĂ DECIZIONALĂ

8 Infrastructura generală





Aeroportul internațional ”George Enescu”, Bacău



Pista Aeroportul internațional ”George Enescu”, Bacău







Centura Bacău



Recepție modernizare a DJ 206 B Parava - Rădoaia

8.1 Infrastructura de transport

8.1.1 Infrastructura pentru transport rutier

Județul Bacău este traversat de la Nord la Sud de drumul european E85, drum ce face legătura între partea de sud / capitala țării și principalele orașe din nord-estul acesteia și chiar și cu Ucraina. Către Est, se leagă de Vaslui prin DN2F, spre Vest comunică cu Brașovul prin DN11 (E574), iar către Nord-Vest comunică cu Piatra Neamț și zona Transilvaniei (Miercurea Ciuc) prin DN12A.

PATJ-ul Bacău actualizat la nivelul anului 2020 evidențiază, prin hărțile prezentate, atât nivelul de dotare, cât și starea generală a infrastructurii.

DOCUMENT TRANSFRONTALIER

Figura 24 Planul căilor de comunicații din județul Bacău

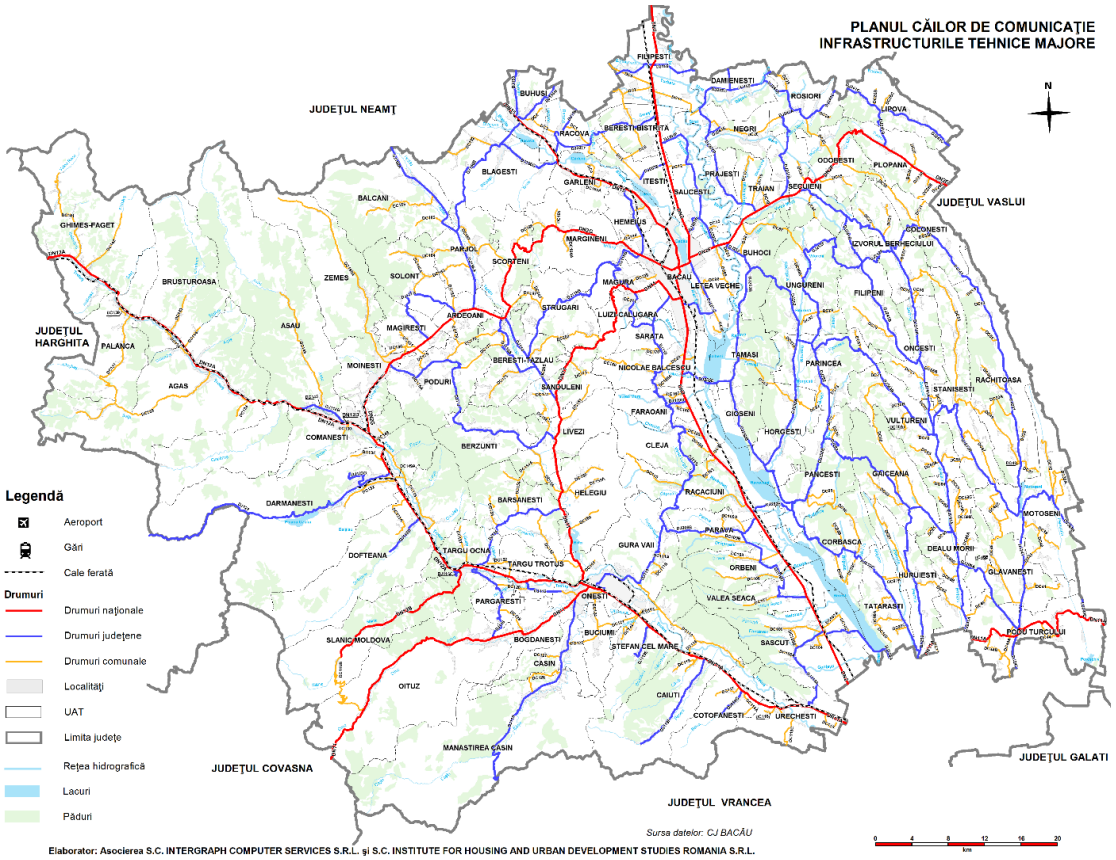

Potrivit informațiilor prezentate pe pagina web a Direcției Județene de Statistică Bacău[26], la sfârșitul anului 2018 lungimea totală a drumurilor publice din județul Bacău era de 2455 km.

Tabel 19 Infrastructura pentru transport rutier

Tipuri de drumuri	Lungime [km]
Drumuri publice - total, din care:	2455
Modernizate	990
Cu îmbrăcăminți ușoare rutiere	435
Din total drumuri publice:	
Drumuri naționale (inclusiv autostrăzi și drumuri europene)	449

[26] https://bacau.insse.ro/produse-si-servicii/statistici-judetene/transporturi-posta-si-telecomunicatii/

din care: Modernizate	429
Cu îmbrăcăminți ușoare rutiere	19
Drumuri județene și comunale	2006
din care: Modernizate	561
Cu îmbrăcăminți ușoare rutiere	416
Densitatea drumurilor publice pe 100 kmp teritoriu	37.1

Prin analizarea informațiilor din bazele de date naționale ale INS, se poate observa preocuparea autorităților pentru modernizarea infrastructurii de transport rutier, la finalul anului 2019 județul Bacău deținând cu 19% mai mulți km de drumuri modernizate decât cu cinci ani în urmă.

Figura 25 Lungimea drumurilor publice pe tipuri de acoperământ, în județul Bacău (km)

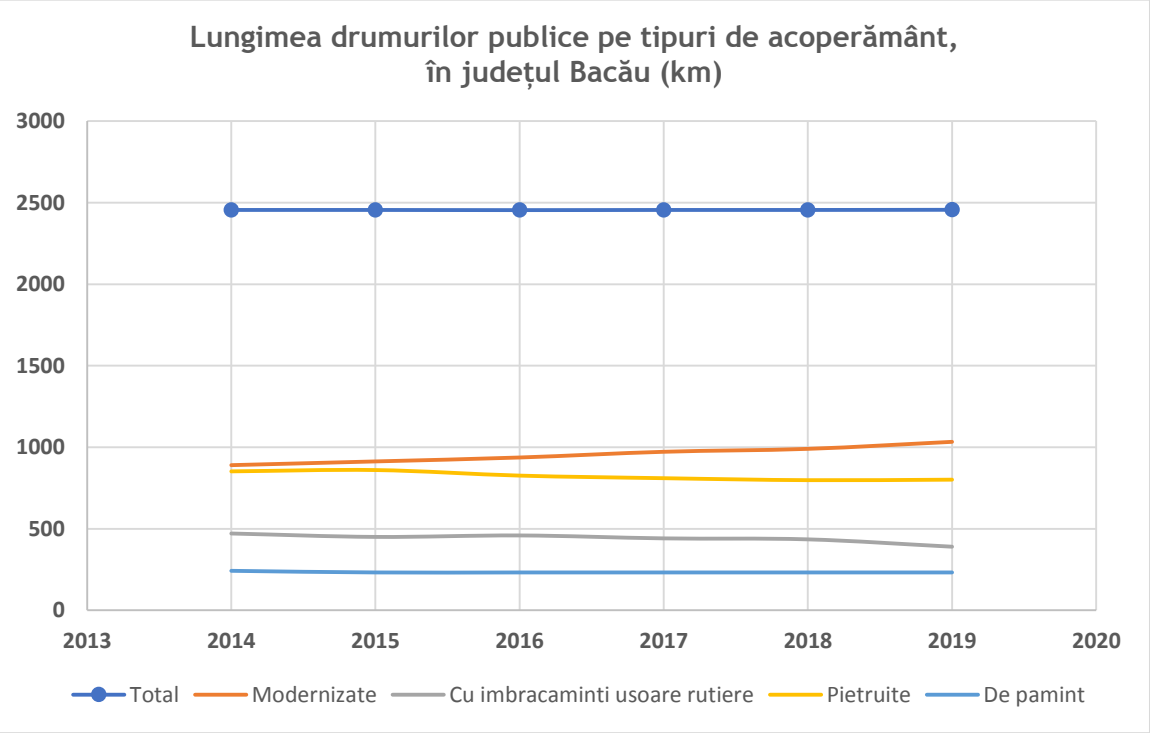

Totodată, în perioada 2014 – 2019 se poate observa o accelerare a modernizării drumurilor comunale, de la 2 km în anul 2014 până la 78 km în anul 2019. Această modernizare a cuprins un număr mai mare de km de drumuri pietruite deși, procentual, drumurile cu îmbrăcăminți ușoare rutiere au evoluat către modernizare într-o proporție mai mare.

Tabel 20 Lungimea drumurilor publice, pe categorii de drumuri și tipuri de acoperământ

		Km / Ani	

Categorii de drumuri publice	Tipuri de acoperământ	2014	2015	2016	2017	2018	2019	Evoluția
Total	**Total**	**2455**	**2455**	**2454**	**2455**	**2455**	**2456**	
	Modernizate	890	913	937	972	990	1033	143
	Cu îmbrăcăminți ușoare rutiere	471	450	459	441	435	390	-81
	Pietruite	852	860	826	810	798	801	-51
	De pământ	242	232	232	232	232	232	-10
Naționale	**Total**	**450**	**450**	**449**	**449**	**449**	**450**	**0**
	Modernizate	430	430	429	429	429	430	0
	Cu îmbrăcăminți ușoare rutiere	19	19	19	19	19	19	0
	Pietruite	1	1	1	1	1	1	0
Județene și comunale	**Total**	**2005**	**2005**	**2005**	**2006**	**2006**	**2006**	**1**
	Modernizate	460	483	508	543	561	603	143
	Cu îmbrăcăminți ușoare rutiere	452	431	440	422	416	371	-81
	Pietruite	851	859	825	809	797	800	-51
	De pământ	242	232	232	232	232	232	-10
Județene	**Total**	**926**	**923**	**923**	**920**	**920**	**922**	**-4**
	Modernizate	458	457	449	465	483	525	67
	Cu îmbrăcăminți ușoare rutiere	227	227	236	218	212	169	-58
	Pietruite	218	226	225	224	212	215	-3
	De pământ	23	13	13	13	13	13	-10
Comunale	**Total**	**1079**	**1082**	**1082**	**1086**	**1086**	**1084**	**5**
	Modernizate	2	26	59	78	78	78	76

DOCUMENT TRANSPARENȚĂ DECIZIONALĂ

	Cu îmbrăcăminți ușoare rutiere	225	204	204	204	204	202	-23
	Pietruite	633	633	600	585	585	585	-48
	De pământ	219	219	219	219	219	219	0

Din punctul de vedere al tipului de acoperământ, rețeaua de drumuri publice la nivel național înregistra: 36689 km (42,5%) drumuri modernizate, 21298 km (24,7%) drumuri cu îmbrăcăminți ușoare rutiere, 18714 km (21,7%) drumuri pietruite și 9533 km (11,1%) drumuri de pământ.

Figura 26 Structura rețelei de drumuri publice la nivel național și la nivelul județului Bacău, la 31 decembrie 2018

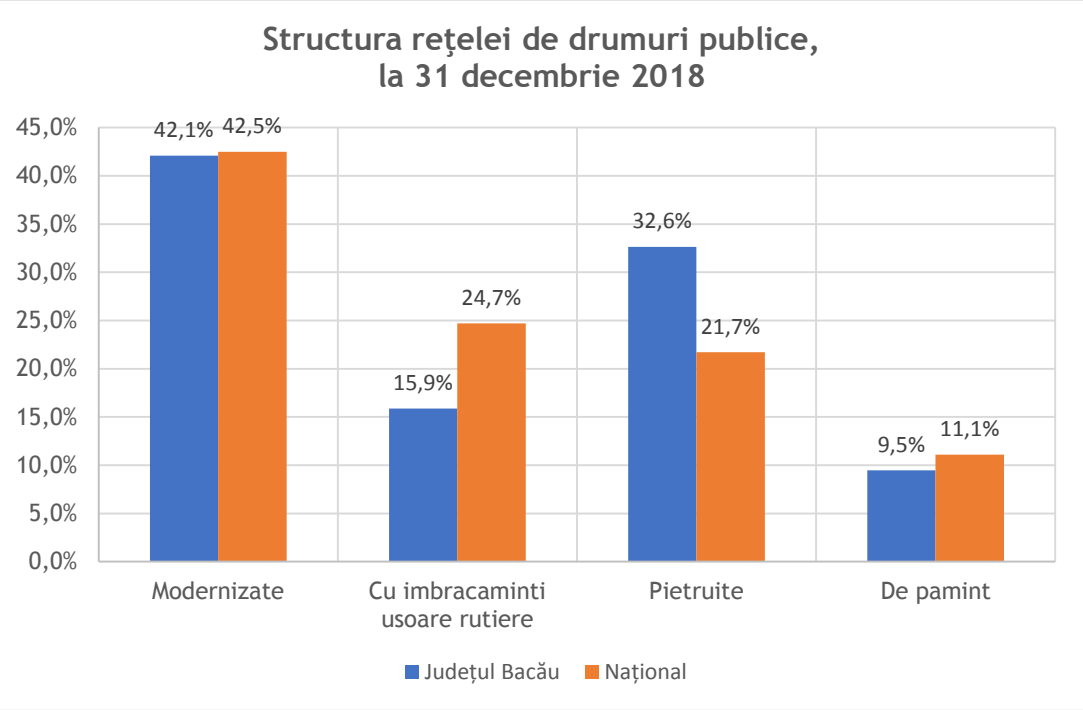

Densitatea populației județului, în anul 2018, era de aproximativ 113 persoane/km^2 [27], comparat cu densitatea populației României, 83 persoane/km^2 [28].

Din punctul de vedere al densității drumurilor publice pe 100 kmp teritoriu, față de județele din Macroregiune, deși se află deasupra densității medii de la nivel național, la nivel

[27] https://bacau.insse.ro/wp-content/uploads/2018/05/a6.pdf

[28] https://ec.europa.eu/eurostat/documents/10186/10990320/RO-RO.pdf

de macroregiune N-E, se află în a doua jumătate, semn că starea de fapt poate fi îmbunătățită[29].

Figura 27 Densitatea drumurilor publice în județul Bacău și în Macroregiune

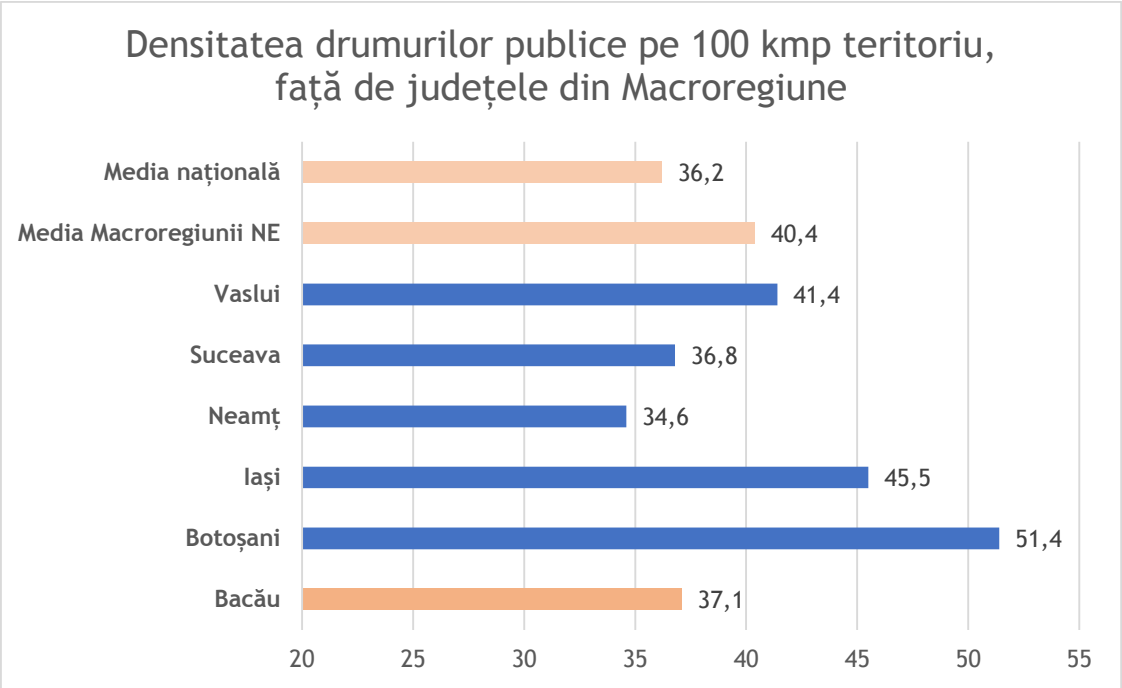

Față de județele limitrofe, județul Bacău se situează pe locul doi, după Vaslui.

DOCUMENT TRANSPARENȚĂ

29 https://insse.ro/cms/sites/default/files/field/publicatii/lungimea_cailor_de_transport_la_sfarsitul_anului_2018_1.pdf

Figura 28 Densitatea drumurilor publice în județul Bacău și în județele învecinate

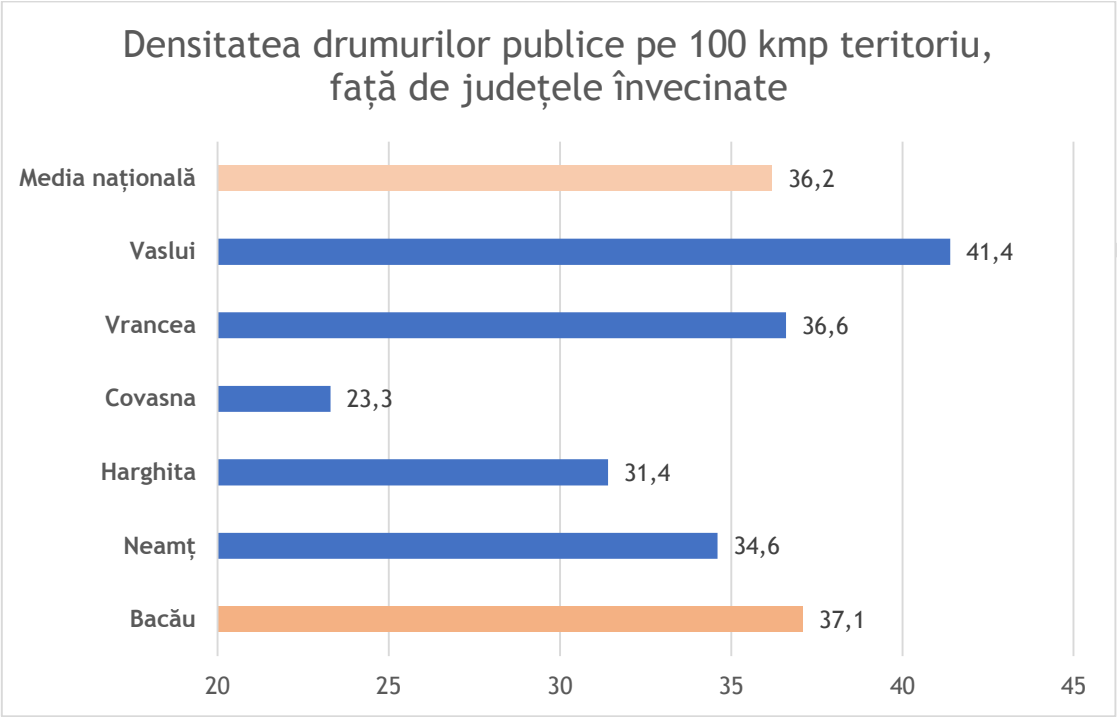

Potrivit PATJ Bacău, se observă o stare în general rea a drumurilor, în special în jumătatea de est a județului, zonă utilizată în special pentru trafic local.

Totodată, capacitatea de trafic a drumurilor de pe teritoriul județului se încadra (în anul 2015) într-un nivel de serviciu D-E, în condițiile în care, în cazul drumurilor naționale (DN), pentru ca circulația să se desfășoare fluent, se recomandă nivelul de serviciu "B" dar se acceptă și "C".

Drept urmare, pentru îmbunătățirea capacității de serviciu, se pot sugera intervenții asupra unora sau a tuturor elementelor listate mai jos:

- Starea părții carosabile;
- Structura traficului;
- Procentul de vehicule grele și cu tracțiune animală;
- Obstacole laterale;
- Lățimea benzilor de circulație;
- Prezența localităților pe traseu.

DOCUMENT TRANSPARENT

Transportul public din județ este polarizat în jurul municipiului Bacău, majoritatea traseelor intrajudețene având ca punct de plecare capitala județului (69 din 162, în anul 2013), urmată de Onești (22) și Moinești (14)[30].

Din punctul de vedere al numărului de călători, se observă o ușoară diminuare, în ciuda creșterii numărului de mijloace de transport disponibile.

Tabel 21 Transportul public local de pasageri, la 31 decembrie 2018

Județul Bacău [an]	Numărul vehiculelor în inventar - la sfârșitul anului	Pasageri transportați - Transport public local
	Autobuze și microbuze [mii]	Autobuze și microbuze [mii]
2013	65	10043.0
2014	78	8729.3
2015	77	8535.0
2016	75	8522.1
2017	76	8472.3
2018	81	8352.0

Sursa: DSJ Bacău

8.1.2 Infrastructura pentru transport feroviar

Județul Bacău este străbătut de 221 km de cale ferată, din care 189 km sunt electrificați, rutele principale fiind: București-Bacău-Iași; Bacău-Piatra Neamț; Adjud-Onești-Târgu Ocna-Comănești.

Tabel 22 Infrastructura pentru transport feroviar

Transport feroviar	Lungime [km]
Total	221
din care:	
electrificate	189

[30] http://www.csjbacau.ro/fisiere/attach/1006_29_Rezultatele_licitatie_atribuire_trasee_18.12.2013.pdf

DOCUMENT TRANSPARENȚĂ DECIZIONALĂ

Din total:	
Linii cu ecartament normal [1)]	
Total	221
Cu o cale	109
Cu două căi	112
Linii cu ecartament larg	-
Densitatea liniilor pe 1000 kmp teritoriu	33.4

Figura 29 Schema rețelei de cale ferată, incluzând județul Bacău

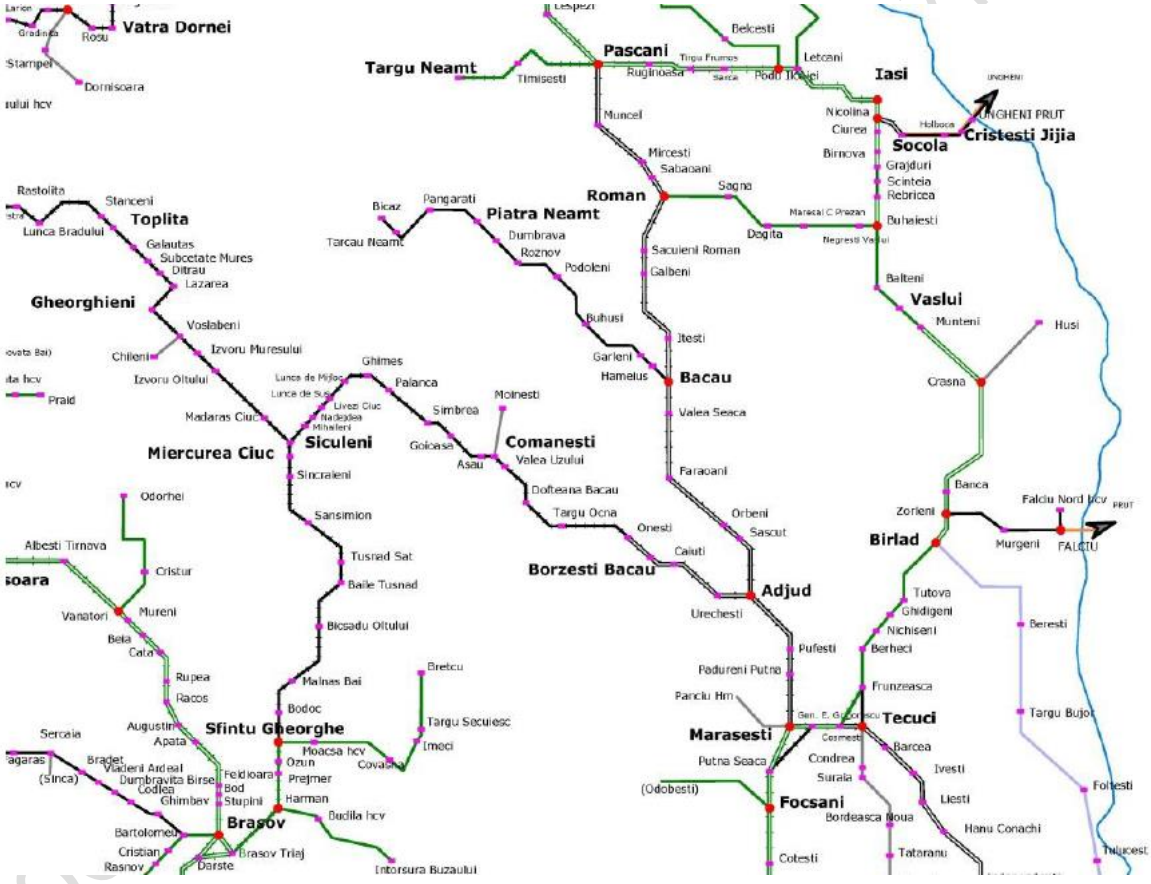

Din punctul de vedere al densității liniilor de cale ferată, județul Bacău se situează sub media națională și pe locul doi între județele limitrofe, dar la mică distanță de vecinii săi (exceptând județul Vaslui, care are o densitate cu 40% mai mare).

Figura 30 Densitatea liniilor pe 1000 kmp teritoriu, față de județele învecinate

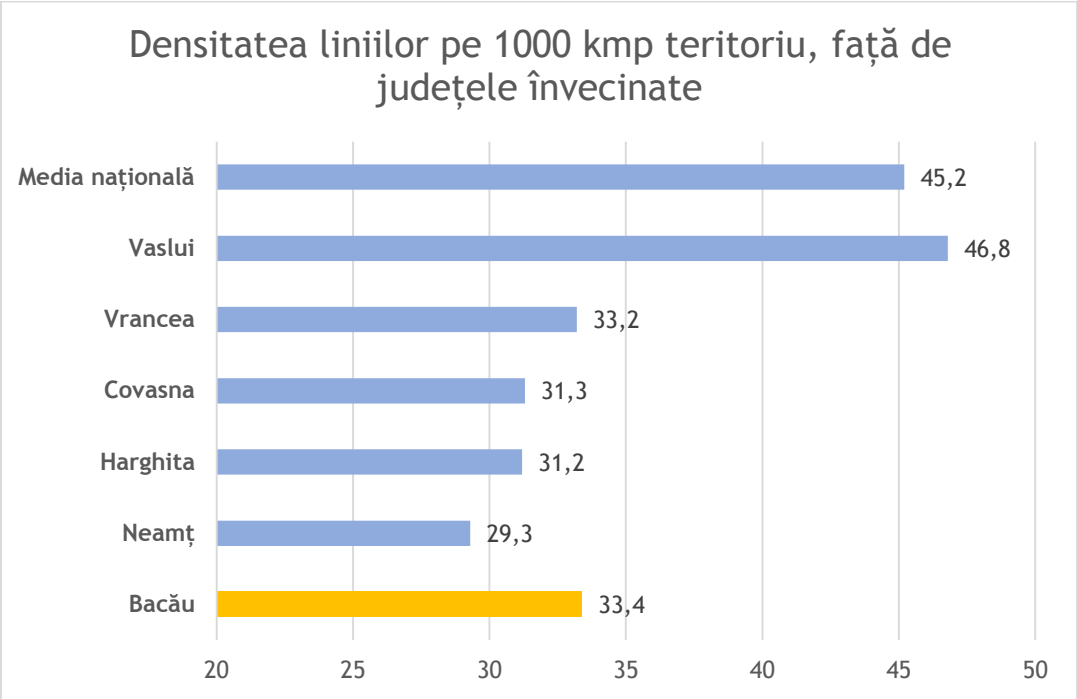

În cadrul Macroregiunii, densitatea liniilor de cale ferată din județul Bacău se situează sub media regiunii.

DOCUMENT TRANSPARENȚĂ

Figura 31 Densitatea liniilor pe 1000 kmp teritoriu, față de județele din Macroregiune

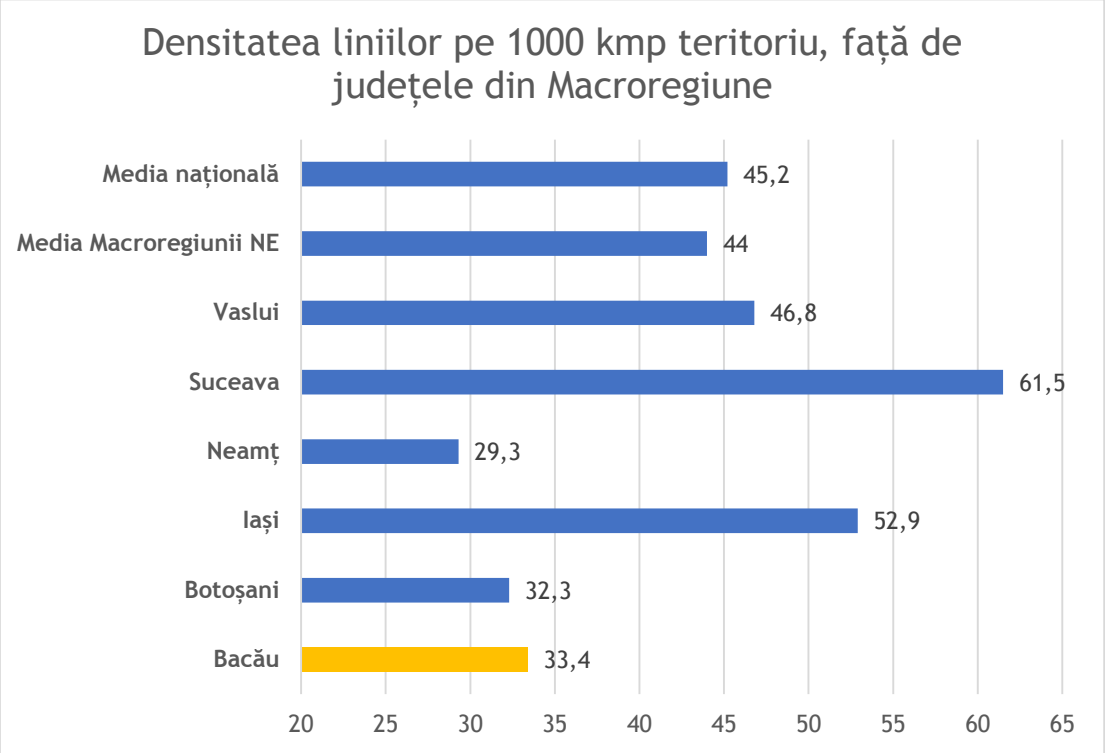

Județul Bacău este conectat la magistrale CF care-i asigură o bună legătură cu teritoriul național pe direcția nord-sud, respectiv Magistrala 500 București-Suceava, cu legătură către Ucraina la Vicșani și prin Magistrala 707, legătură cu zona de sud-est a Moldovei, dar și către Magistrala 600 București-Iași, cu legătură către Republica Moldova la Ungheni. Din punct de vedere al importanței, Magistrala 500 are un rol major în transportul călătorilor și mărfurilor, desfășurându-se pe direcția București-Ploiești-Buzău-Focșani-Bacău-Pașcani-Suceava-Vicșani-Vadu Siretului, traseu care se desfășoară aproape paralel cu drumul național DN2 (E85). Magistrala 500, cotată ca Magistrala Trans-Europeană, are cale dublă și tracțiune electrică.

Legătura CF 501 face legătura cu Transilvania, înscriindu-se pe direcția Adjud-Onești-Comănești-Valea Trotușului-Miercurea Ciuc (150 km). Calea ferată Sfântu Gheorghe-Siculeni-Adjud este în întregime electrificată și predominant cu linie simplă: are linie simplă între Sfântu Gheorghe-Siculeni și Onești și linie dublă de la Onești la Adjud. Din Comănești traseul are ramura 508 (8 km lungime) către Moinești (cap de linie) deschisă pentru marfă, ramură cu traseu de cale simplă neelectrificată; Gara din Moinești (construită în anul 1884) a intrat într-un proces de degradare treptată, după sistarea transportului de călători. Linia CF 509, simplă și neelectrificată, face legătura între Bacau și Bicaz prin Piatra Neamț (lungime de 86 km).

DOCUMENT TRANSPARENT

8.1.3 Infrastructura pentru transport aerian

Județul Bacău dispune de infrastructură pentru transport aerian internațional, pe teritorul acestuia funcționând Aeroportul Internațional „George Enescu”. Acesta este situat la 6,5 km sud de Municipiul Bacău și este dotat cu o aerogară destinată transportului de călători și marfă.

Figura 32 Amplasarea Aeroportului Internațional „George Enescu”

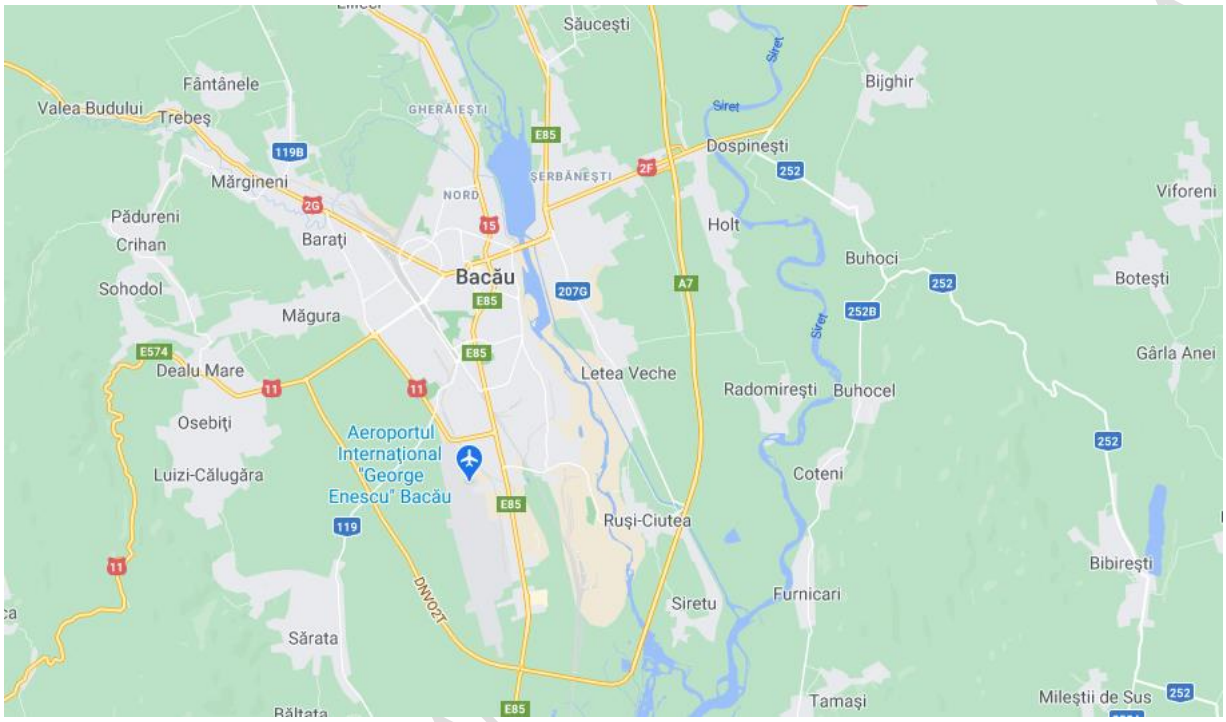

Aeroportul deține o pistă în lungime de 2,50 km si lățime de 80 m, iar suprafața ocupată este de aprox. 200 ha.

Aeroportul Internațional „George Enescu”este cel mai mare din zona estică a țării, fiind situat la distanțe relativ egale față de câteva centre urbane importante (Galați, Brașov, Suceava, Iași, Piatra Neamț, Vaslui, Focșani). Acesta are acces rapid la căi de comunicații terestre precum cale ferată, Magistrala București - Suceava și Drumul Național 2 (DN2 / E85). Ambele căi de comunicație sunt amplasate la aprox. 400 m de aerogară, acest fapt favorizând creșterea numărului de călători transportați, ceea ce poate accelera dezvoltarea economică în centrul Moldovei și, în același timp, asigură premisele fezabilității realizării celui mai important nod intermodal din partea de est a României, nod intermodal conectat la zona metropolitană Iași, Brașov și a aglomerării urbane Brăila-Galați.

DOCUMENT TRA

Zona de acoperire a aeroportului include aprox. 38000 km^2 (județele limitrofe) sau 2928861 locuitori în anul 2019[31], căreia i se adaugă județele Botoșani, Suceava și Iași (aprox. 19000 km^2)[32] sau 1792273 locuitori, în anul 2019.

Figura 33 Zona (extinsă) de acoperire a Aeroportului Internațional „George Enescu”

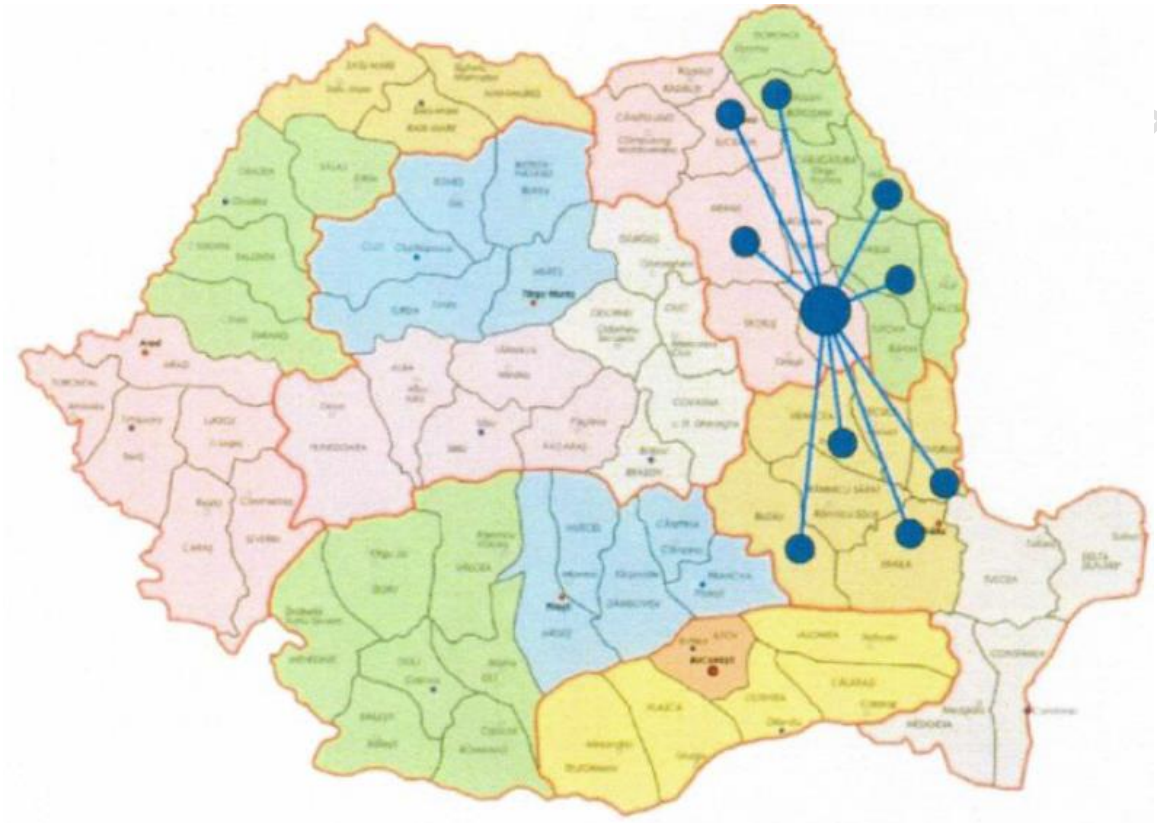

La finalul anului 2017, proiectul de modernizare a aeroportului s-a încheiat prin modernizarea infrastructurii, creșterea capacității portante și modernizarea pistei de aterizare și decolare. Toate investițiile au fost realizate cu respectarea strictă a normativelor europene în domeniu și au vizat facilitarea accesului avioanelor grele. Noul terminal are o suprafață de 6.300 mp și o capacitate de procesare de 300 de pasageri/oră, aspect important în situația în care este preconizată o creștere a numărului destinațiilor și pasagerilor ca urmare a modernizării.

DOCUMENT PRA

[31] Baza de date TempoOnline, INS

[32] http://bacauairport.ro/wp-content/uploads/st_uploadfont/Raport-al-Consiliului-de-Administratie-al-Aeroportului-International-%E2%80%9EGeorge-Enescu%E2%80%9D-Bacau-2017.pdf

Din punctul de vedere al numărului de pasageri care au tranzitat aeroportul în perioada recentă, se observă o creștere cu aproape 50% în perioada 2014 – 2019, principalele țări de destinație fiind Italia, Marea Britanie, Irlanda, Belgia și Spania.[33]

Figura 34 Numărul de pasageri care au tranzitat Aeroportul Internațional „George Enescu" în perioada 2014 – 2019

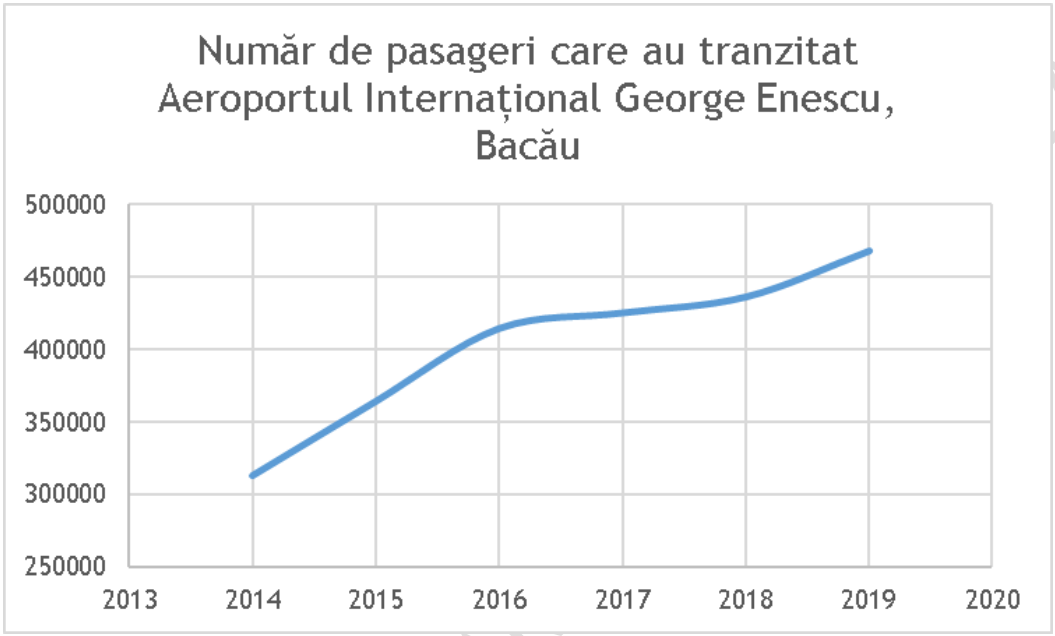

În anul 2019, aprox. 97% dintre pasageri au frecventat zborurile internaționale, asigurând o rată de încărcare a aeronavelor de 84% (în creștere cu 5% față de anul anterior).

Principalul operator înregistrat cu zboruri regulate a fost Blue Air, acesta zburând către 11 destinații (patru din Italia, două din Marea Britanie și câte una din Irlanda, Belgia, Spania și România).

8.2 Infrastructura tehnico-edilitară

8.2.1 Infrastructura pentru apa potabilă

La sfârșitul anului 2019, 79 (din 93) de localități ale județului Bacău beneficiau de existența unui sistem de furnizare a apei potabile.

[33] http://bacauairport.ro/informatii-publice-3/transparenta/rapoarte-ale-c-a/#1579785504009-752b1e9b-e69e

Figura 35 Numărul localităților cu rețea de distribuție a apei, pe medii de rezidență

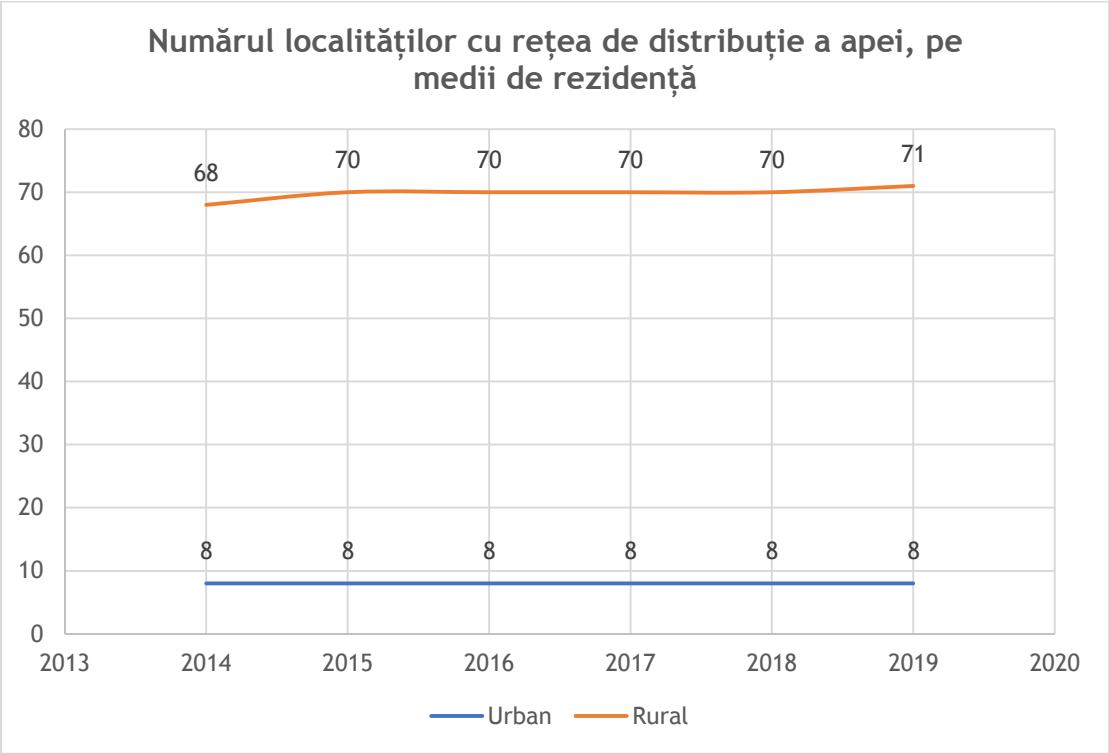

Potrivit datelor INS, în mediul urban toate localitățile dispun de sisteme de alimentare cu apă potabilă, în mediul rural 71 (din 85) de localități erau deservite de sisteme de alimentare cu apă.

La nivelul județului, operatorul regional în domeniul alimentării cu apă și al gestionării apei uzate este S.C. COMPANIA REGIONALĂ DE APĂ BACĂU S.A.[34].

DOCUMENT TRANSPARENȚĂ

[34] https://www.apabacau.ro/index.php/prezentare/despre-noi

Figura 36 Volumul de apă potabilă distribuită consumatorilor

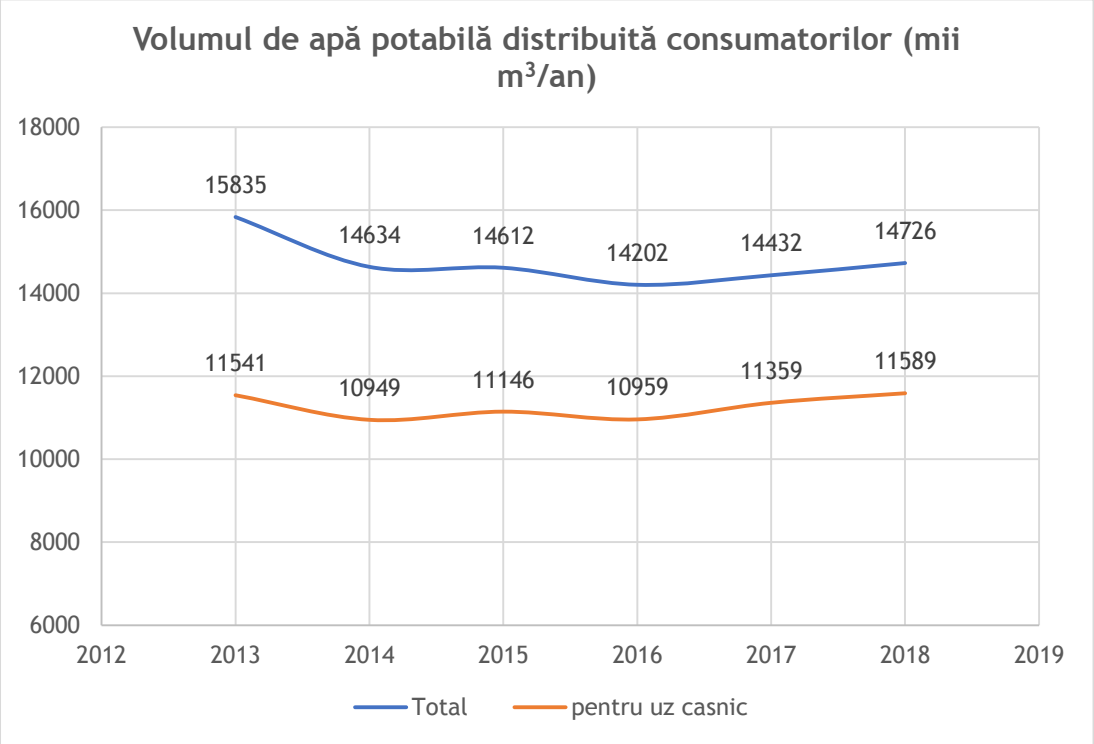

Volumele de apă distribuite sunt relativ constante în perioada recentă, situându-se între 14.2 și 14.7 mil m^3 apă, din care aprox. 76% destinat consumului casnic (anul 2018 înregistrând cel mai ridicat volum de apă consumat pentru uz casnic).

„Master Planul actualizat în sectorul de apă și apă uzată din județul Bacău”[35] prevede extinderea rețelelor de alimentare cu apă, mai multe proiecte fiind în faze diferite de implementare la nivel județean.

8.2.2 Infrastructura pentru apa uzată

Referitor la gestionarea apelor uzate, același document indică un grad de acoperire al sistemelor de canalizare existente, de 80% la nivel urban și de 40% la nivel rural. La nivel județean, populația ce beneficiază de infrastructură de apă uzată reprezintă, la nivelul anului 2017, cca 57% din locuitorii județului.

DOCUMENT TRANSPARENȚĂ

[35] https://adibacau.ro/fisiere/pagini_fisiere/Master_Plan_nov.2017.pdf

Figura 37 Numărul localităților cu canalizare publică, pe medii de rezidență

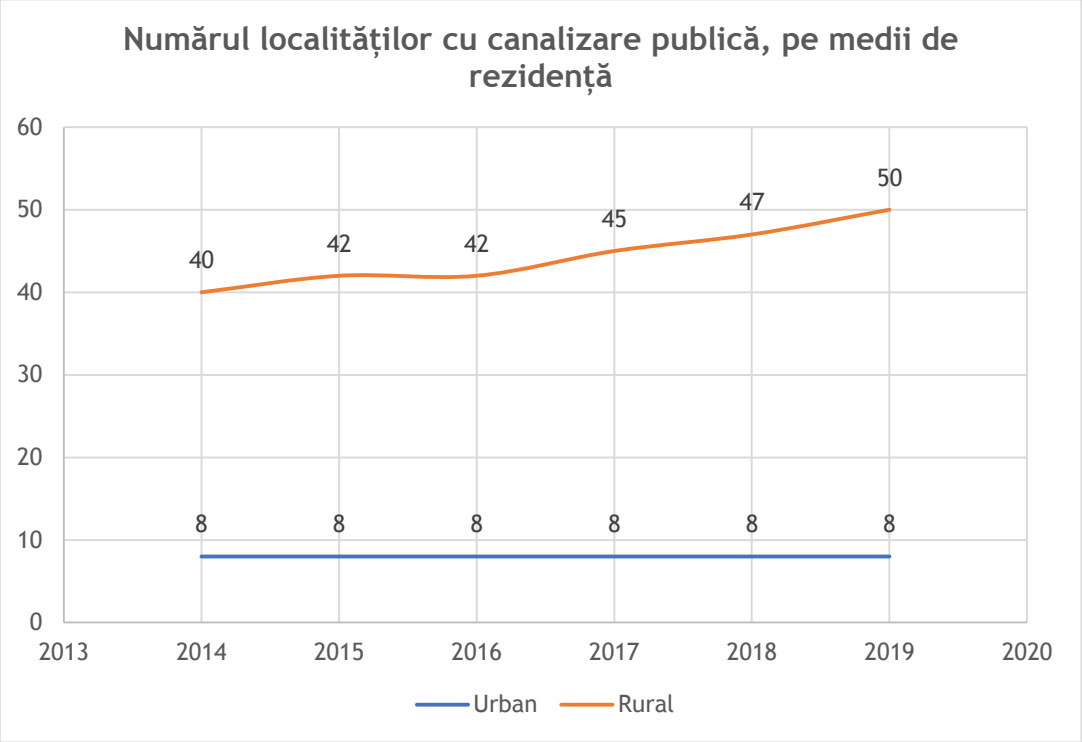

Și în cazul rețelelor de apă uzată, „Master Planul actualizat în sectorul de apă și apă uzată din județul Bacău" prevede extinderea rețelelor și înființarea de noi rețele și stații de tratare.

8.2.3 Infrastructura de energie

Infrastructura de distribuție a gazelor naturale

Infrastructura de distribuție a gazelor naturale la nivelul județului se află în dezvoltare; dacă la nivel de localități urbane, toate cele 8 orașe și municipii erau deservite de astfel de rețele, la nivelul localităților rurale, numai 22 din 85 (2019) dețin sisteme de distribuție a gazelor naturale, cifră aflată în creștere și care plasează județul Bacău pe primul loc între județele din Macroregiune.

Volumul total de gaze distribuit în anul 2018 era de aprox. 180 mil mc, în creștere față de anii anteriori. Consumul de gaze naturale al populației era și el în creștere, atingând valoarea de aprox. 78.8 mil mc, în anul 2018.

Pe baza datelor INS, se observă că din aceste cantități, mai mult de 90% se consumă în mediul urban, Municipiul Bacău deținând o pondere cuprinsă între 60 și 67% din total, în ani diferiți în perioada 2014 – 2018. Ponderea mare a consumului de gaz în capitala județului se poate datora atât numărului mare de deținători de echipamente de încălzire pe gaze, cât și existenței și funcționării sistemului centralizat de alimentare cu energie termică (fiind singurul, încă funcțional, din județ).

DOCUMENT TRANSPARENȚĂ

Figura 38 Rețeaua și volumul gazelor naturale distribuite (mii mc/an)

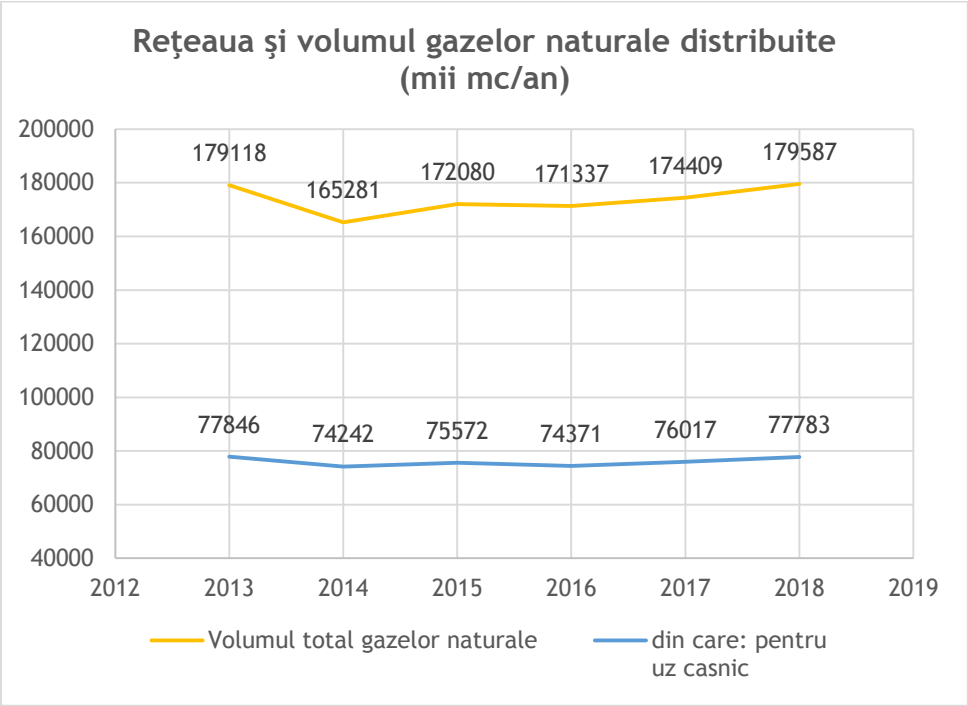

Sursa: DJS

Figura 39 Numărul de localități și lungimea rețelei de gaze naturale distribuite (km)

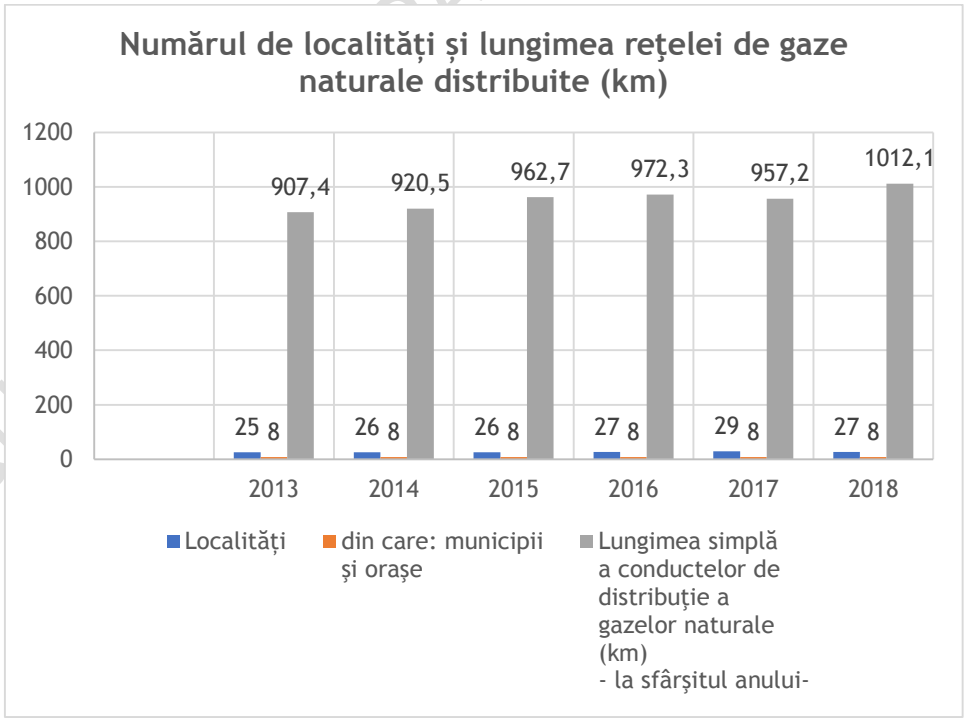

Sursa: DJS

Figura 40 Numărul localităților în care se distribuie gaze naturale pe medii de rezidență

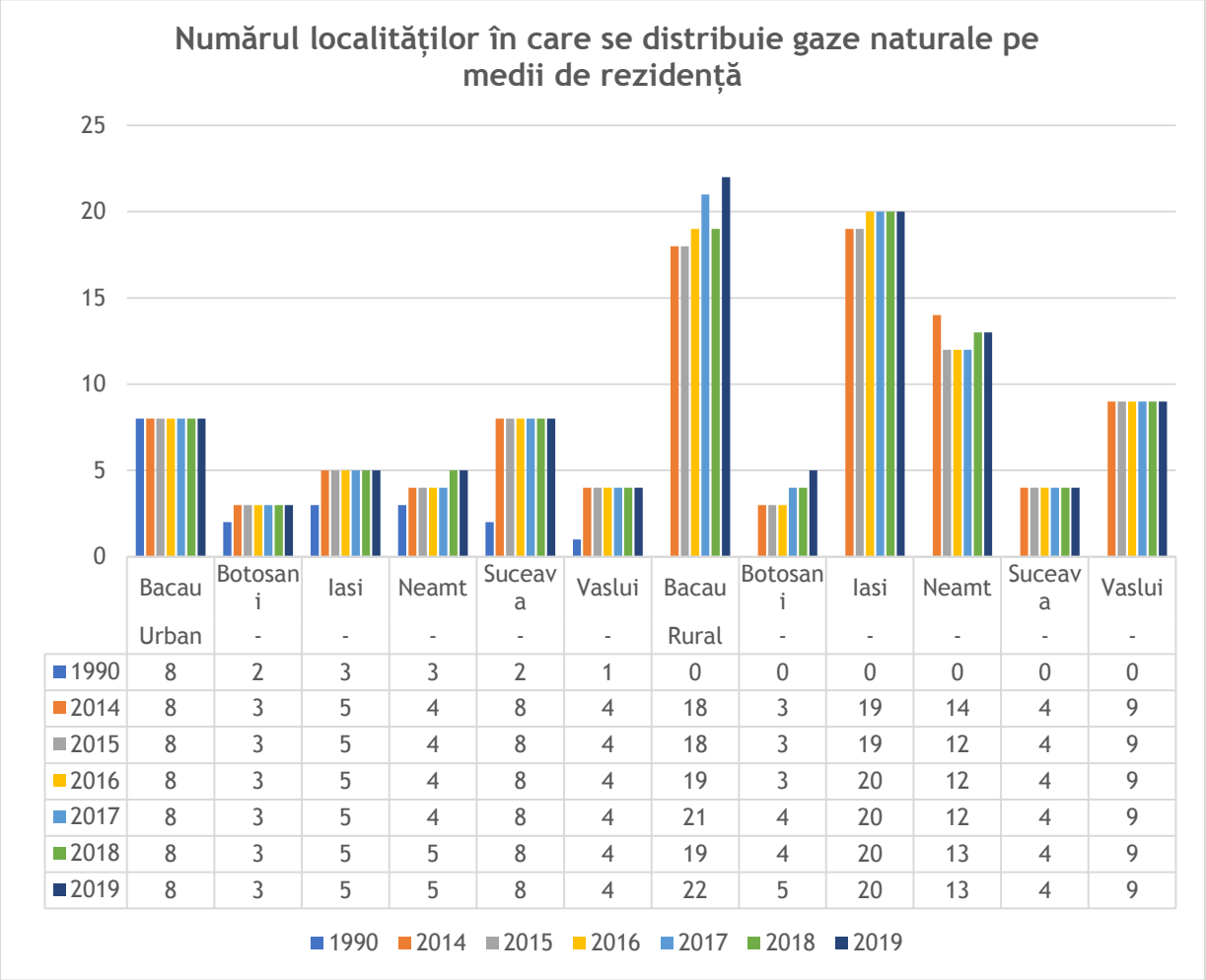

	Bacau Urban	Botosani -	Iasi -	Neamt -	Suceava -	Vaslui -	Bacau Rural	Botosani -	Iasi -	Neamt -	Suceava -	Vaslui -
1990	8	2	3	3	2	1	0	0	0	0	0	0
2014	8	3	5	4	8	4	18	3	19	14	4	9
2015	8	3	5	4	8	4	18	3	19	12	4	9
2016	8	3	5	4	8	4	19	3	20	12	4	9
2017	8	3	5	4	8	4	21	4	20	12	4	9
2018	8	3	5	5	8	4	19	4	20	13	4	9
2019	8	3	5	5	8	4	22	5	20	13	4	9

Sursa: INS

DOCUMENT TR

Figura 41 Ponderea consumului de gaze al județului Bacău în consumul Regiunii Nord-Est

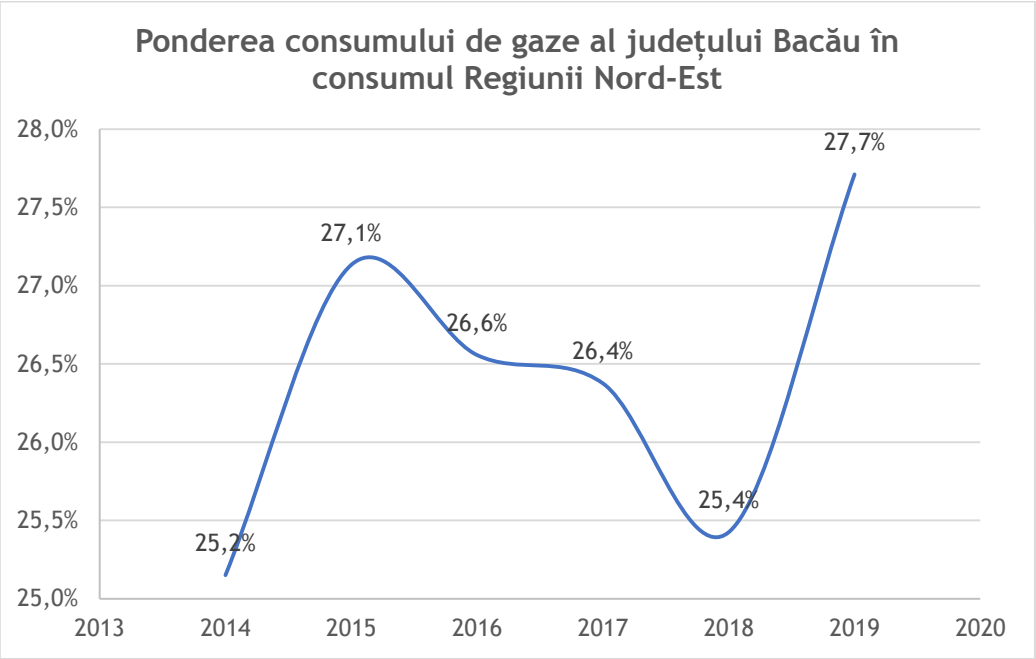

Sursa: prelucrare după datele INS

Ponderea consumului de gaze naturale al județului în totalul consumului la nivel regional este relativ stabilă, oscilând între 25.2% și 27.7%.

Infrastructura de energie electrică

Județul Bacău se află pe traseul inelului de 400 kV al Sistemului Energetic Național, pe teritoriul acestuia fiind amplasate două mari stații de transformare, respectiv Gutinaș și Bacău Sud.

Liniile electrice majore care străbat județul sunt:

Linii de 400 kv (LEA 400 kv)

- Gutinaş – Smârdan;
- Gutinaş – Braşov;
- Gutinaş – Bacău – Roman (funcționează la 220 kv).

Volumul de instalații LEA 400 kv – 230,6 km.

Linii de 220 kv (LEA 220 kv)

- Gutinaşi – Barboşi;
- Gutinaşi – Vaslui – Iași;
- Gutinaşi – Dumbrava – Bicaz.

Volumul de instalații LEA 220 kv – 287,1 km.

Linii de 110 kv (LEA 110 kv) – Adjud – Borzești – Comănești – Făgetul de Sus – Comănești – Buhuși. Volumul de instalații LEA 110 kv – 1.099,2 km.

DOCUMENT TRANSPARENȚĂ

Potrivit PATJ, SDFEE Bacău operează rețele electrice de înaltă tensiune (110 kV) în lungime de 546,97 Km.

DOCUMENT TRANSPARENȚĂ DECIZIONALĂ

Secțiunea A - Profilul monografic al județului Bacău

Figura 42 Sistemul energetic național

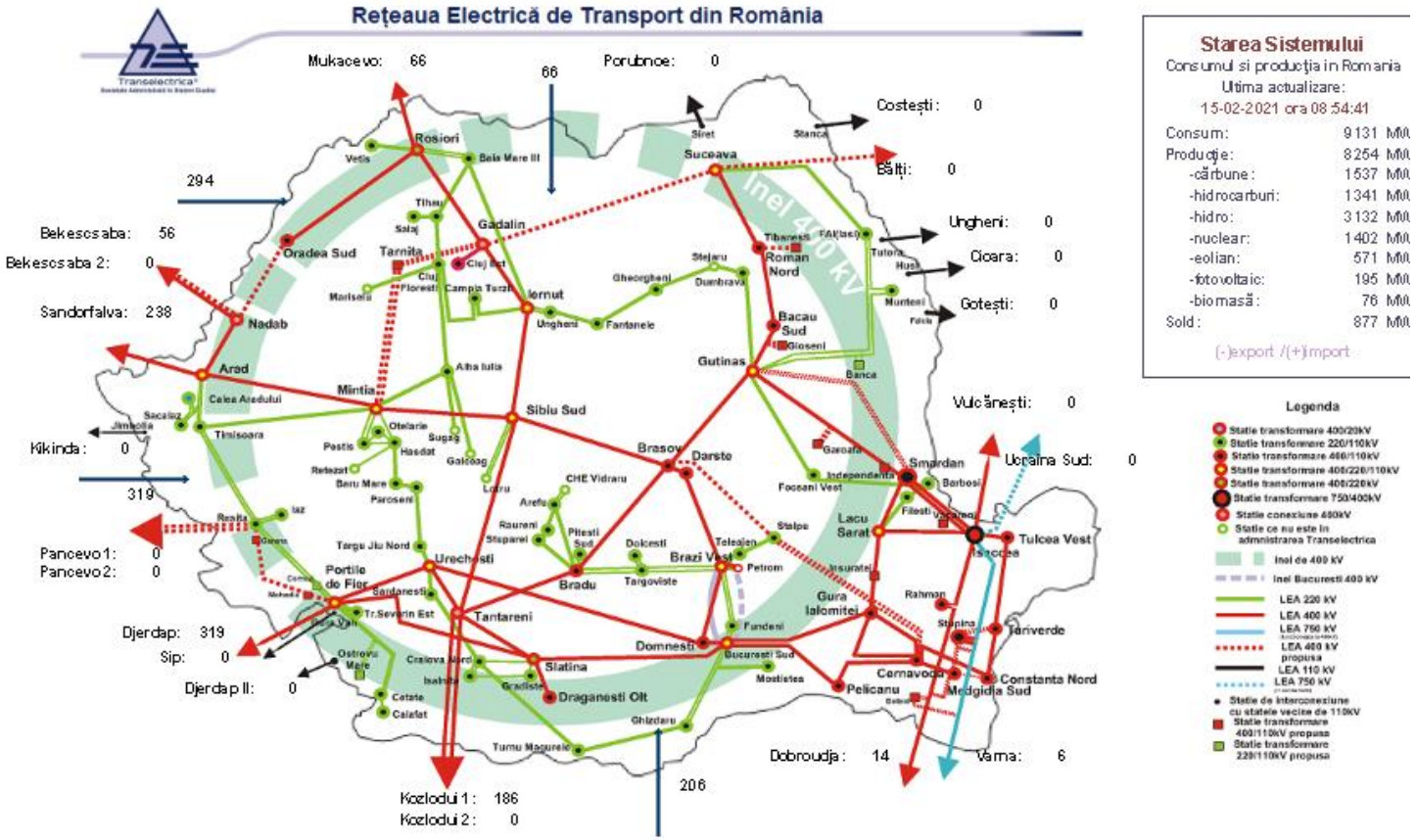

Sursa: prelucrare după datele INS

DOCUMENT DE LUCRU

SDFEE Bacău are în exploatare o rețea de medie tensiune în lungime de 2698,795 Km, traseu din care:

- 494,39 km linii electrice subterane (LES) de medie tensiune;
- 2204,40 km linii electrice aeriene (LEA) de medie tensiune.

Volumul de instalații electrice de joasă tensiune din exploatarea SDFEE Bacău este de 4955,48 km traseu, din care:

- 3906,9 km linii electrice aeriene de joasă tensiune;
- 1048,587 km linii electrice subterane de joasă tensiune.

În mediul urban rețelele de joasă tensiune sunt preponderent de tip subteran, iar în mediul rural sunt de tip aerian.

Localitățile județului Bacău sunt racordate la rețelele de energie electrică, existând numai situații izolate în care gospodării nu beneficiază de energie electrică, în principal datorită distanței la care sunt amplasate față de rețea și a valorii mari a investițiilor necesare pentru racordare.

8.3 Infrastructura de telecomunicații

Marii operatori de servicii în domeniul telecomunicațiilor asigură acoperirea cu semnal de telefonie mobilă în cea mai mare parte a județului Bacău. Datorită diversității reliefului, unele zone pot fi defavorizate, întrucât calitatea semnalului poate fi una scăzută, așa cum se observă din hărțile prezentate, spre exemplificare, mai jos.

DOCUMENT TRANSPARENȚĂ DECIZIONALĂ

Figura 43 Harta acoperirii cu servicii de telefonie mobilă

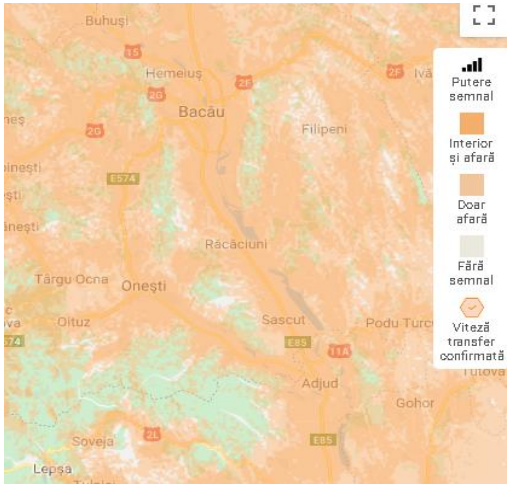

Orange

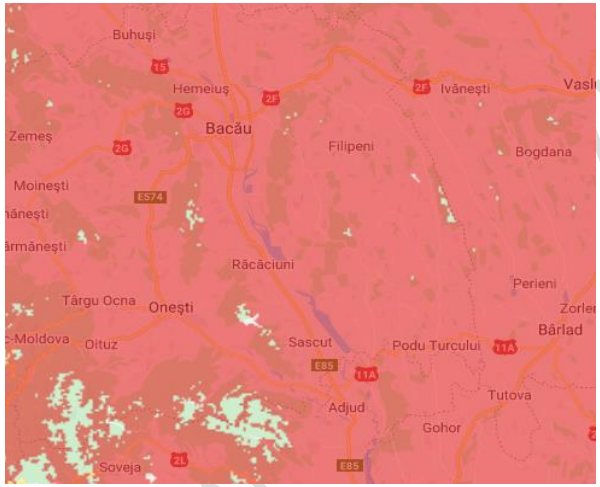

Vodafone

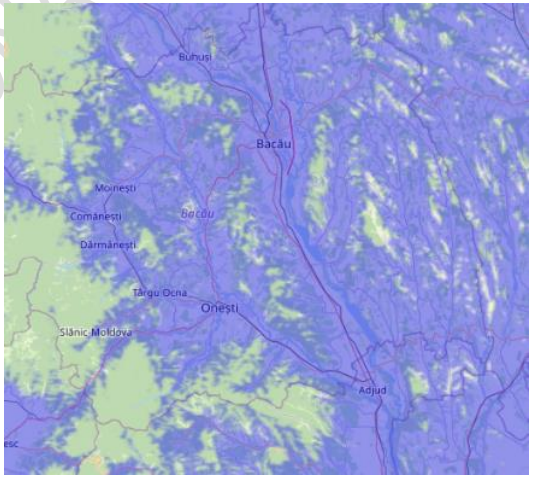

DigiMobil

Extinderea rețelelor de fibră optică, atât în mediul urban, cât și în mediul rural, ar putea facilita accesul populației și al firmelor la servicii de internet, telefonie și televiziune de calitate ridicată, contribuind la accelerarea procesului de digitalizare.

DOCUMENT TRANSPARENȚIONALĂ

8.4 Percepția despre infrastructura generală

Din perspectiva UAT-urilor din județ, gradul de conectivitate (transport rutier, feroviar, aerian) la nivel județean este bun (63,95%) și foarte bun (8,14%), iar la nivelul propriei localități, este bun (52,22%) și foarte bun (5,56%).

Figura 44 Evaluarea UAT privind gradul de conectivitate (transport rutier, feroviar, aerian) la nivel județean

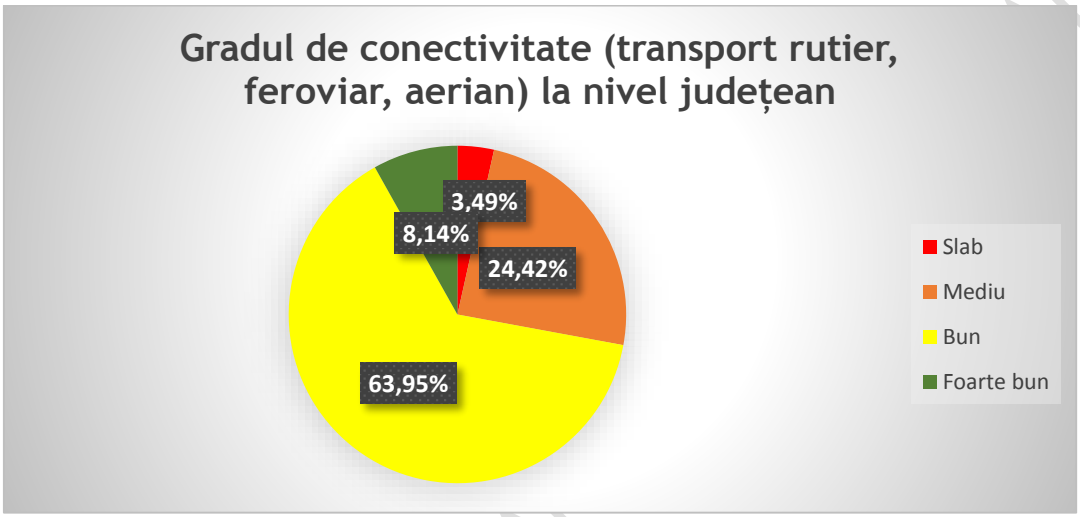

Sursa: Chestionare UAT-uri - date prelucrate de consultant

Din perspectiva infrastructurii rutiere din localități, 54,35% dintre UAT-uri consideră că aceasta este bună și foarte bună.

Figura 45 Evaluarea UAT privind Starea Infrastructurii rutiere din localitate

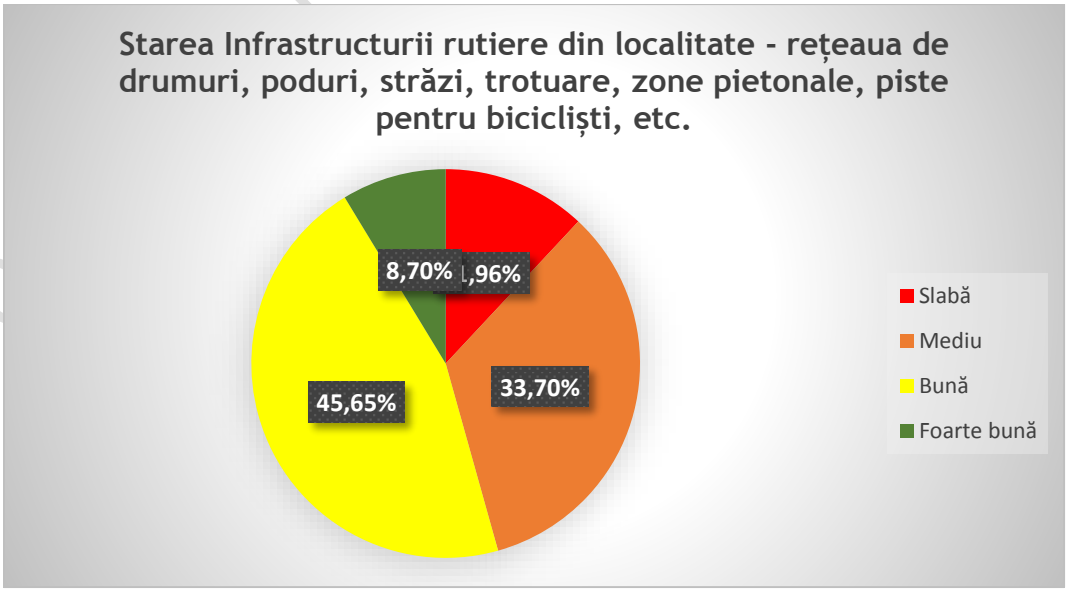

Sursa: Chestionare UAT-uri - date prelucrate de consultant

La nivelul cetățenilor județului, 47,67% sunt însă total nemulțumiți de infrastructura rutieră din localități și doar 23,06% sunt mulțumiți sau parțial mulțumiți.

Figura 46 Evaluarea cetățenilor privind calitatea infrastructurii rutiere

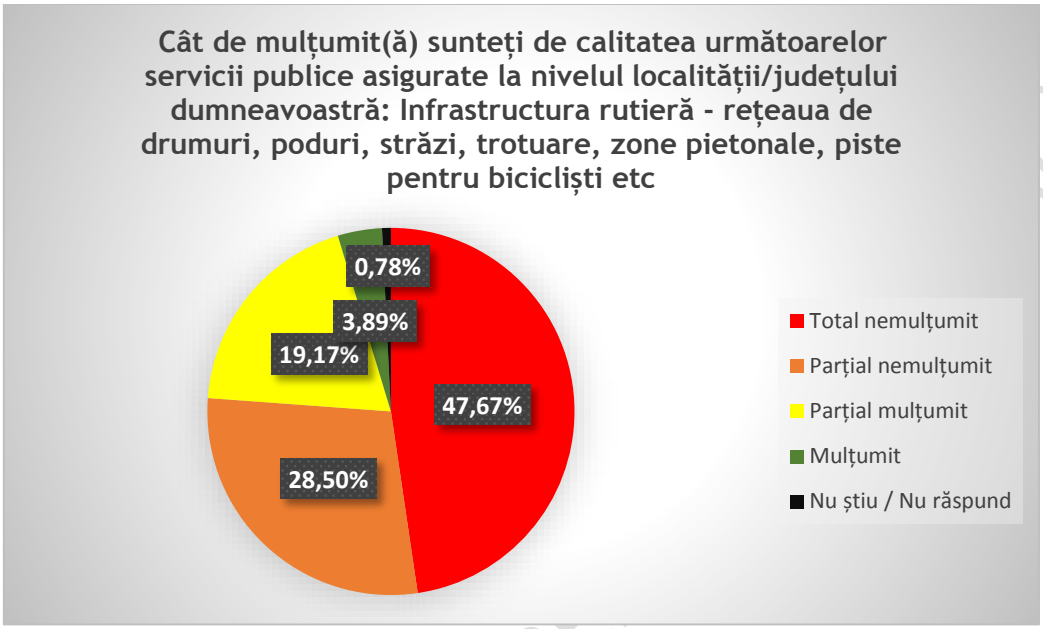

Sursa: Chestionare cetățeni - date prelucrate de consultant

Din perspectiva accesibilității de transport – transport public, CFR, transport școlar, etc, 63,33% dintre UAT-uri consideră că aceasta este bună și foarte bună.

Figura 47 Evaluarea UAT privind accesibilitatea de transport

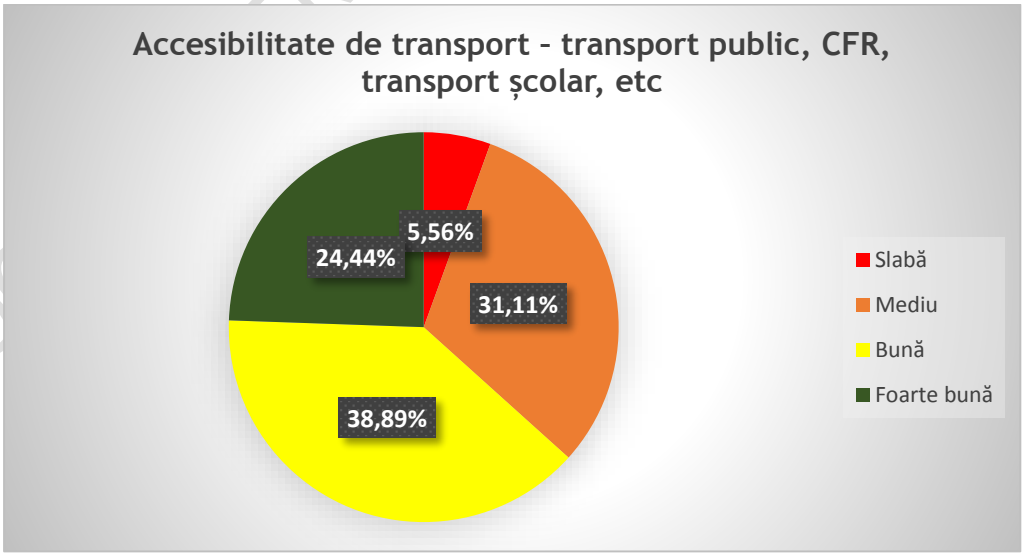

Sursa: Chestionare UAT-uri - date prelucrate de consultant

La nivelul cetățenilor județului, 54,54% sunt total sau parțial nemulțumiți de Accesibilitate de transport – transport public, CFR, transport școlar etc și 40,52% sunt mulțumiți sau parțial mulțumiți.

Figura 48 Evaluarea cetățenilor privind accesibilitatea de transport

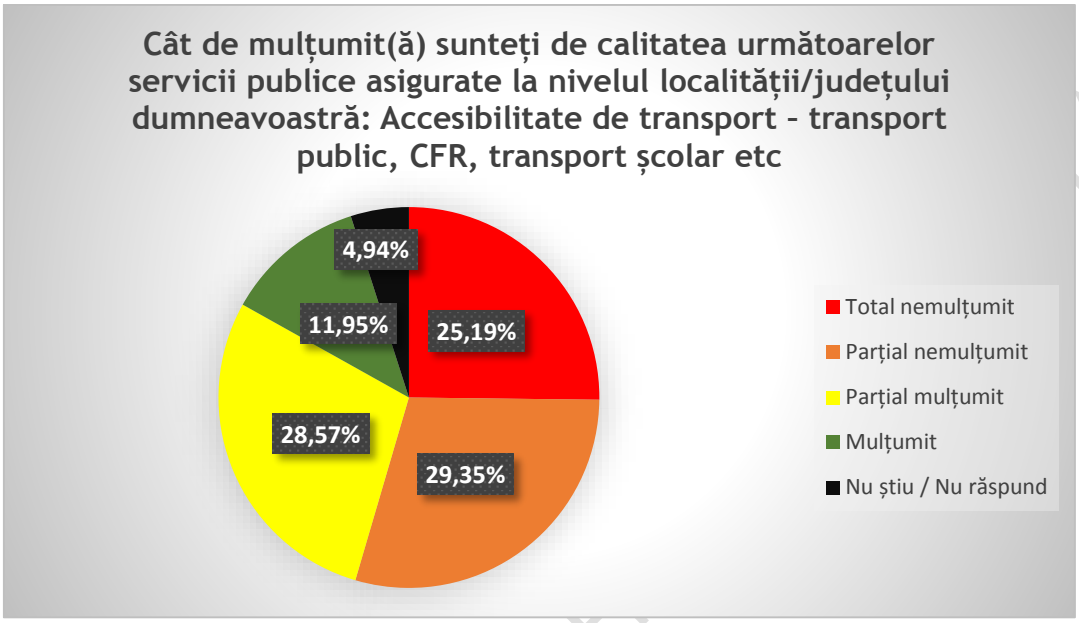

Sursa: Chestionare cetățeni - date prelucrate de consultant

Din perspectiva infrastructurii utilitare și serviciilor aferente din localitate, 52,19% dintre UAT-uri consideră că aceasta este bună și foarte bună.

Figura 49 Evaluarea UAT privind Infrastructura utilitară și serviciile aferente din localitate

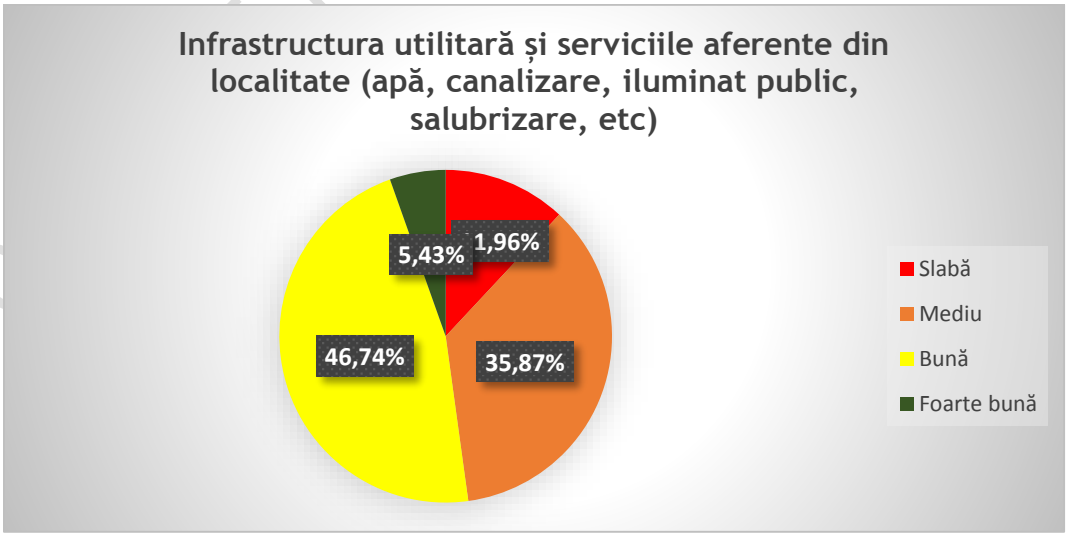

Sursa: Chestionare UAT-uri - date prelucrate de consultant

La nivelul cetățenilor județului, 64,75% sunt total sau parțial nemulțumiți de calitatea următoarelor servicii publice asigurate la nivelul localității/județului: Infrastructura utilitară și serviciile aferente (apă, canalizare, iluminat public, salubrizare, etc) și 35,25% sunt mulțumiți sau parțial mulțumiți.

Figura 50 Evaluarea cetățenilor privind Infrastructura utilitară și serviciile aferente

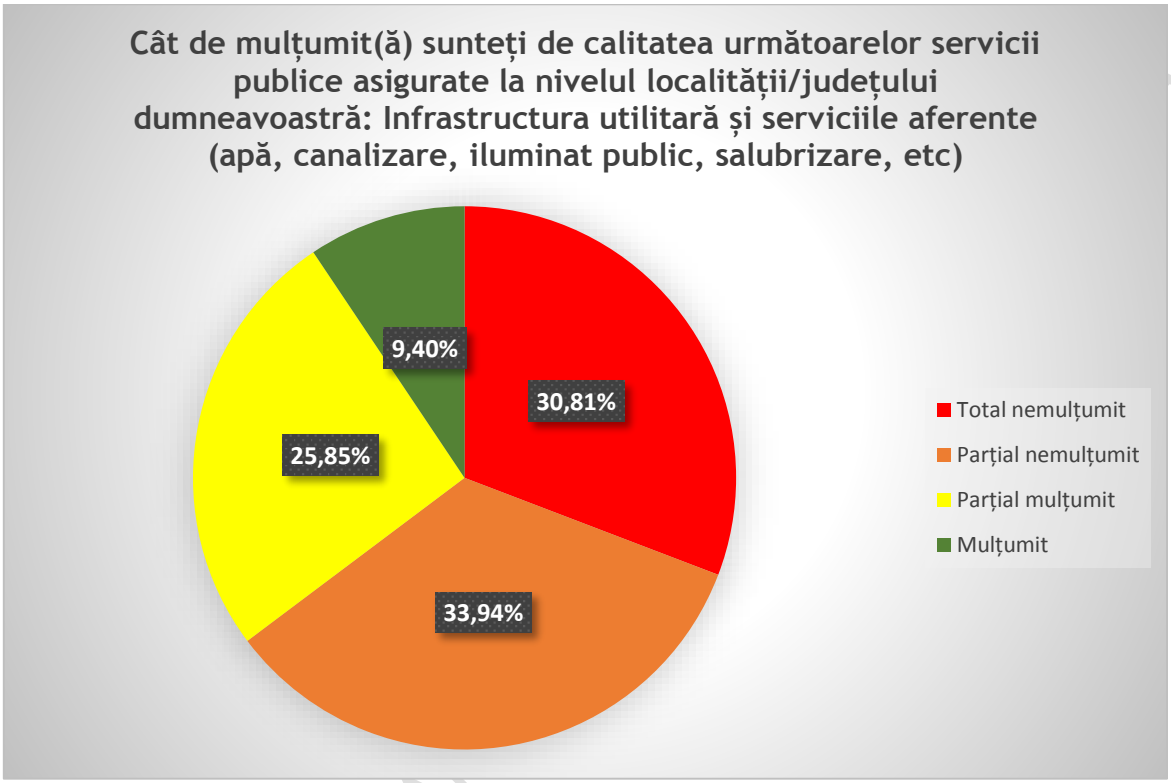

Sursa: Chestionare cetățeni - date prelucrate de consultant

Din perspectiva eficienței consumului de energie şi promovarea utilizării resurselor regenerabile în localitate, 22,22% dintre UAT-uri consideră că aceasta este bună și foarte bună, iar 35,56% este slabă.

DOCUMENT TRA

Figura 51 Evaluarea UAT privind eficiența consumului de energie și promovarea utilizării resurselor regenerabile în localitate

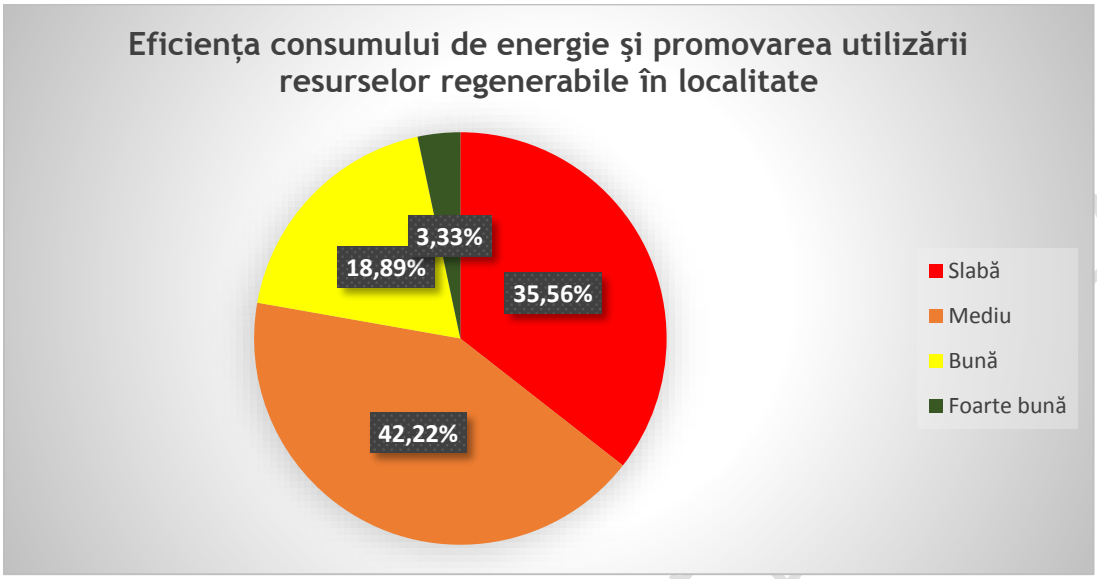

Sursa: Chestionare UAT-uri - date prelucrate de consultant

La nivelul cetățenilor județului, 68,67% sunt total sau parțial nemulțumiți de eficiența consumului de energie și promovarea utilizării resurselor regenerabile și 23,24% sunt mulțumiți sau parțial mulțumiți.

Figura 52 Evaluarea cetățenilor privind eficiența consumului de energie și promovarea utilizării resurselor regenerabile în localitate

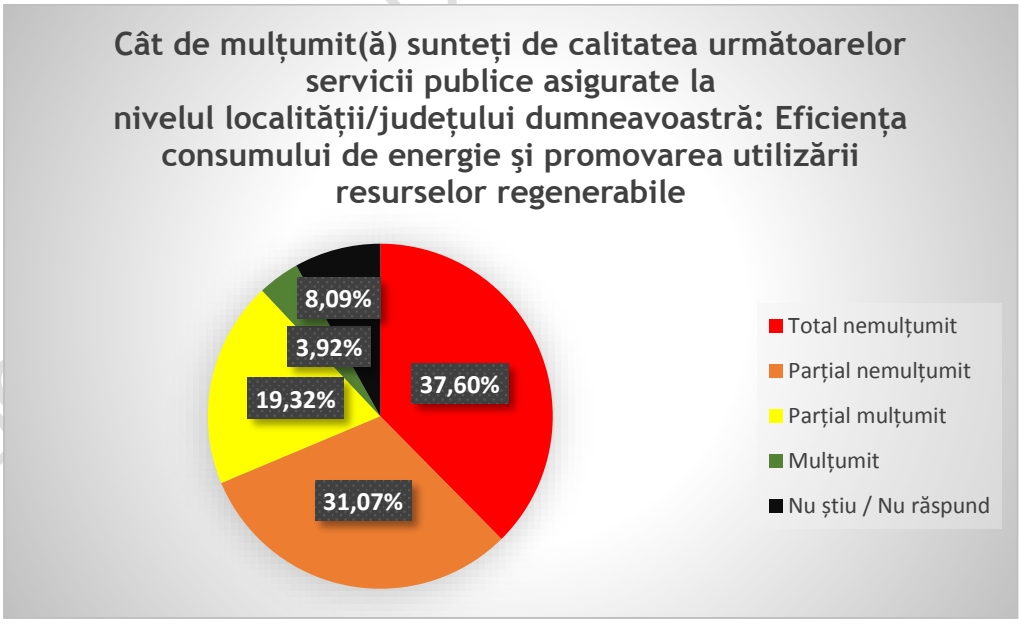

Sursa: Chestionare cetățeni - date prelucrate de consultant

Din perspectiva infrastructurii informaționale 69,56% dintre UAT-uri consideră că aceasta este bună și foarte bună.

Figura 53 Evaluarea UAT privind Infrastructura informațională - internet - și de telecomunicații la nivel de localitate



Sursa: Chestionare UAT-uri - date prelucrate de consultant

La nivelul cetățenilor județului, 28,76% sunt total sau parțial nemulțumiți de Infrastructura informațională – internet - și de telecomunicații și 68,39% sunt mulțumiți sau parțial mulțumiți.

DOCUMENT TRANSPARENȚĂ

Figura 54 Evaluarea cetățenilor privind Infrastructura informațională – internet - şi de telecomunicații la nivel de localitate

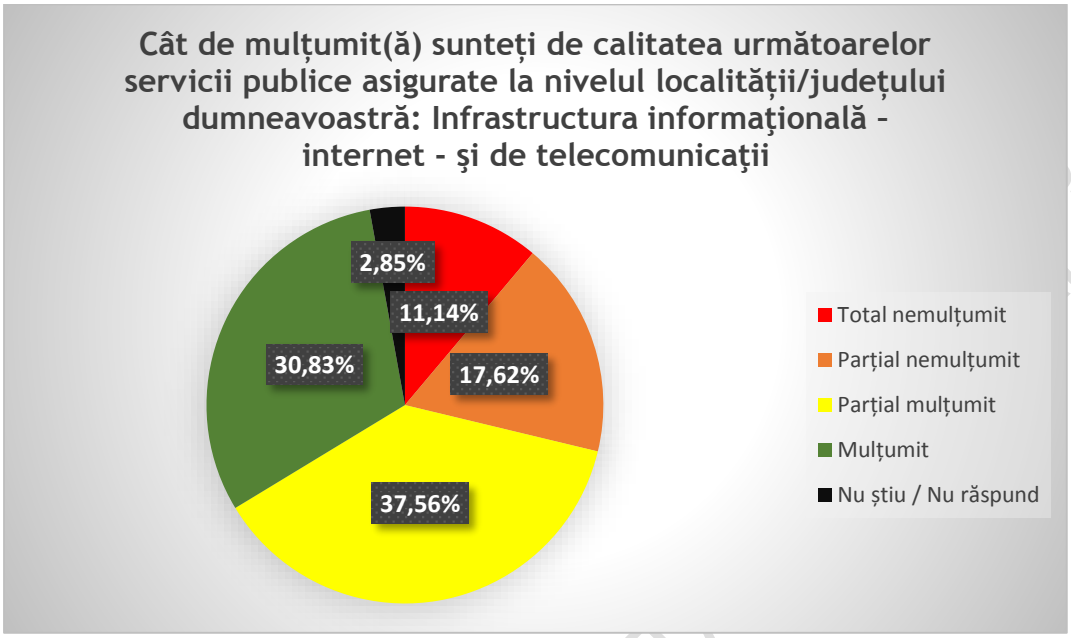

Sursa: Chestionare cetățeni - date prelucrate de consultant

Din discuțiile cu UAT-urile din județ și cu părțile interesate invitate în cadrul workshop-ului ”Infrastructură generală”, se pot menționa următoarele aspecte:

- infrastructură generală corelată cu documentele de actualizare a PATJ Bacău (documentul final se estimează a fi aprobat la mijlocul anului 2022);
- sunt în elaborare documente suport pentru managementul apelor uzate;
- master plan de transport corelat la nivelul întregii regiuni;
- o nouă locație pentru terminalul intermodal;
- probleme cu situația juridică a terenurilor și cu regimul exproprierilor;
- tendințe de digitalizare;
- PUZ Aeroport
  - relație pe calea ferată cu Gara CFR – tren urban
  - un nou nod intermodal;
- Consiliul Județean face demersuri pentru atragerea de resurse și direct de la Comisia Europeană;
- ADR Nord Est face demersuri prin Biroul de la Bruxelles pentru susținerea atragerii de investiții în infrastructură pe bază de cooperare intraregională;
- nevoie în creștere de digitalizare;
- nu se cunosc traseele rețelelor de utilități (ex Transelectrica și Transgaz)
- rețele complexe la nivel de județ/regiune la nivel de Transelectrica.

8.5 Analiza SWOT infrastructură generală

Tabel 23 Analiza SWOT infrastructura generala

PUNCTE TARI	PUNCTE SLABE
Poziționarea pe ruta principală de legătură (rutieră și feroviară) între capitală și nord-estul țării. Existența unei rețele relativ bogate de căi rutiere și de cale ferată la nivel județean. Preocuparea pentru îmbunătățirea calității drumurilor - la finalul anului 2019 județul Bacău deținând cu 19% mai mulți km de drumuri modernizate decât cu cinci ani în urmă. Existența unui aeroport internațional modernizat. Infrastructura de alimentare cu apă se află în dezvoltare și acoperă 83% dintre localitățile județului. Existența infrastructurii de distribuție a gazelor naturale în localitățile urbane. Existența conexiunilor la energia electrică. Acoperirea relativ bună cu servicii de telefonie mobilă/infrastructură pentru transfer de date.	Lipsa conexiunilor rapide pe calea ferată sau rutieră atât pe direcția N-S, cât și pe direcția E-V. Conexiuni de transport deficitare între mediul rural și mediul urban (cu efecte asupra mobilității forței de muncă și asupra perspectivei de atingere a potențialului de dezvoltare). Ponderea ridicată a drumurilor pietruite, care depășește ponderea acestora la nivel național. Capacitatea de trafic a drumurilor de pe teritoriul județului este redusă. Densitatea redusă a liniilor de cale ferată (sub media națională și sub media regiunii din care face parte). Majoritatea zborurilor au un singur operator. Infrastructura de apă uzată acoperă puțin peste jumătate dintre locuitorii județului.
OPORTUNITĂȚI	**AMENINȚĂRI**
Dezvoltarea infrastructurilor necesare economiei cu emisii scăzute de carbon și disponibilitatea fondurilor în acest scop. Disponibilitatea resurselor financiare (fonduri europene) pentru promovarea eficienței energetice și a utilizarii surselor de energie regenerabilă – inclusiv pentru încălzire.	Dezvoltarea mai rapidă a altor județe din Regiune. Migrația forței de muncă, în căutarea unor venituri mai mari dar și a unor condiții de viață mai bune.

DOCUMENT TRANSPARENȚĂ DECIZIONALĂ

Existența infrastructurii de date permite digitalizarea și dezvoltarea economică, inclusiv dezvoltarea turismului.	

8.6 Concluzii

Județul Bacău beneficiază de o poziționare favorabilă din punctul de vedere al infrastructurii de transport, fiind străbătut de principalele legături rutiere și feroviare dintre nord-estul țării și capitală, precum și de rute de conexiune dintre Iași și orașele din Transilvania.

Este utilă dezvoltarea conexiunilor menționate în unele mai rapide, însă este foarte importantă modernizarea rutelor de transport în interiorul județului, pentru facilitarea mobilității, în perspectiva atingerii potențialului maxim de dezvoltare al județului.

Din punctul de vedere al infrastructurilor de apă-apă uzată, este necesară dezvoltarea acestora, în scopul creșterii calității vieții / al atractivității localităților respective dar și pentru limitarea poluării. Existența infrastructurii de apă potabilă și lipsa infrastructurii de apă uzată conduc la poluarea iremediabilă a pânzelor freatice iar, în contextul presiunii în creștere asupra resursei de apă dulce, la nivel global, ar fi de evitat poluarea unei resurse atât de valoroase.

Din punctul de vedere al asigurării cu energie, județul Bacău se poate înscrie pe calea decarbonizării sectorului, în special având în vedere densitatea rețelei de distribuție a gazelor naturale, dar și faptul că cea mai mare cantitate de gaze se consumă chiar în municipiul Bacău.

Totodată, diminuarea prețurilor și accesul către tehnologia de producere a energiei din surse regenerabile, precum și disponibilitatea surselor de finanțare (fonduri europene) pot contribui la facilitarea accesului cetățenilor la energie, precum și decarbonizarea sectorului.

Infrastructura specifică digitalizării poate fi extinsă și îmbunătățită, în special în condițiile în care este de așteptat ca fondurile europene să cuprindă această componentă între proiectele eligibile pentru finanțare.

DOCUMENT TRANSPARENȚĂ DEZIONALĂ

9 Educația și accesul la servicii de educație, formare tineret și sport



Colegiul Național Ferdinant I



Școala postliceală Sanity Bacău





Universitatea George Bacovia





Universitatea Vasile Alecsandri

9.1 Cadrul general

”Și pe malul stâng al Siretului sunt copii!”[36]

Autoritățile administrației publice locale joacă un rol important în educație și formarea profesională, printre altele, prin suplimentarea finanțării către școli și funcționează ca parteneri valoroși ai Inspectoratelor Școlare Județene, fiind responsabili pentru facilitățile școlare și înlăturarea obstacolelor în calea accesului la educație.

Obiectivele de referință pentru anul 2020 în materie de educație și formare profesională la nivel european au fost:

- cel puțin 95% dintre copii ar trebui să fie integrați în sistemul de educație a copiilor preșcolari;
- ponderea tinerilor de 15 ani care nu au suficiente cunoștințe de citire, matematică și științe ar trebui să fie sub 15%;
- ponderea tinerilor cu vârsta cuprinsă între 18 și 24 de ani care au părăsit timpuriu școala ar trebui să fie sub 10%;
- cel puțin 40% din persoanele cu vârsta cuprinsă între 30 și 34 de ani ar trebui să fi absolvit o formă de învățământ superior;
- cel puțin 15% din adulți ar trebui să participe la activități de învățare pe tot parcursul vieții;
- cel puțin 20% din absolvenții de învățământ superior și 6% din cei cu vârsta cuprinsă între 18 și 34 de ani care au o calificare profesională inițială ar trebui să fi urmat în străinătate o parte din studii sau din programul de formare, proporția de angajați absolvenți (persoane cu vârsta cuprinsă între 20 și 34 de ani, care au urmat cel puțin studii de nivel secundar superior și care și-au terminat studiile în urmă cu 1-3 ani) ar trebui să fie de cel puțin 82%.

Populația școlară - reprezintă totalitatea copiilor din grădinițe și creșe, a elevilor și studenților cuprinși în procesul de instruire și educare dintr-un an școlar / universitar din cadrul educației formale, indiferent de formele de învățământ pe care le frecventează (de zi, seral, cu frecvență redusă și la distanță), programul de studii și de vârstă.

Învățământul antepreșcolar cuprinde copiii în vârstă de 0-2 ani. Datele sunt disponibile începând cu anul școlar 2014/2015. Învățământul preșcolar cuprinde copiii în vârstă de 3-6 ani și peste și, începând cu anul 2013, copiii în vârstă de 3-5 ani și peste din grădinițe de copii cu program prelungit; cu program săptămânal; cu program normal și grădinițe speciale.

Învățământul primar cuprinde, de regulă, copiii în vârstă de 7-10 ani și peste (6-10 ani și peste, începând cu anul școlar 2012/2013).

[36] Sursa: Workshop ”Educație, cercetare, formare”, 8 iunie 2021, Bacău

DOCUMENT TRANSPARENȚĂ DECIZIONALĂ

Învățământul gimnazial - învățământ secundar inferior de nivel 2 cuprinde, de regulă, elevi în vârstă de 11-14 ani și peste; face parte din tipul de învățământ obligatoriu; funcționează cu formele de învățământ de zi și frecvență redusă.

Învățământul secundar superior - liceal are durata de școlarizare de 4-5 ani (clasele IX-XII / XIII) și asigură, de regulă, educația specializată a tinerilor în vârstă de 15-18 ani și peste. Înscrierea în clasa a IX-a se face numai dintre absolvenții învățământului gimnazial cu certificat de test național (capacitate).

Învățământul secundar superior – profesional are durata de școlarizare de 1-4 ani și cuprinde tineri în vârstă de 15-18 ani. Funcționează cu formele de învățământ: zi, seral și frecvență redusă. Înscrierea în primul an de învățământ se face numai dintre absolvenții învățământului gimnazial cu sau fără examen de absolvire (test național). Funcționează cu următoarele tipuri de unități: - școli profesionale (școli de arte și meserii); - învățământ de ucenici; - școli profesionale (școli de arte și meserii) speciale; - școli speciale de reeducare.

Învățământul postliceal are durata de școlarizare de 2-3 ani și, de regulă, cuprinde tineri în vârstă de 19-21 de ani și peste. Înscrierea în primul an de învățământ se face dintre absolvenții învățământului liceal cu sau fără diplomă de bacalaureat. Formele de învățământ existente sunt: de zi, seral, frecvență redusă și deschis la distanță. Acest nivel de educație funcționează cu următoarele tipuri de unități:

- școli postliceale;
- școli de maiștri;
- școli postliceale speciale.

9.2 Populația școlară a județului Bacău – rată de cuprindere, evoluții generale și pe medii de rezidență

Populația școlară a județului a scăzut dramatic în ultimii 26 de ani, ratele de scădere fiind în general mai mari la nivelul județului Bacău față de cele înregistrate la nivelul regiunii, consecință în principal a tendințelor demografice. Cele mai mari scăderi s-au înregistrat în învățământul profesional, unde numărul elevilor s-a redus cu mai mult de jumătate per total interval, scăderi de peste 42% înregistrându-se în învățământul primar și gimnazial și de 34,6% în învățământul preșcolar.

DOCUMENT TRANSPARENȚĂ DECIZIONALĂ

Figura 55 Evoluția populației școlare din județul Bacău pe niveluri de învățământ 1997 - 2019

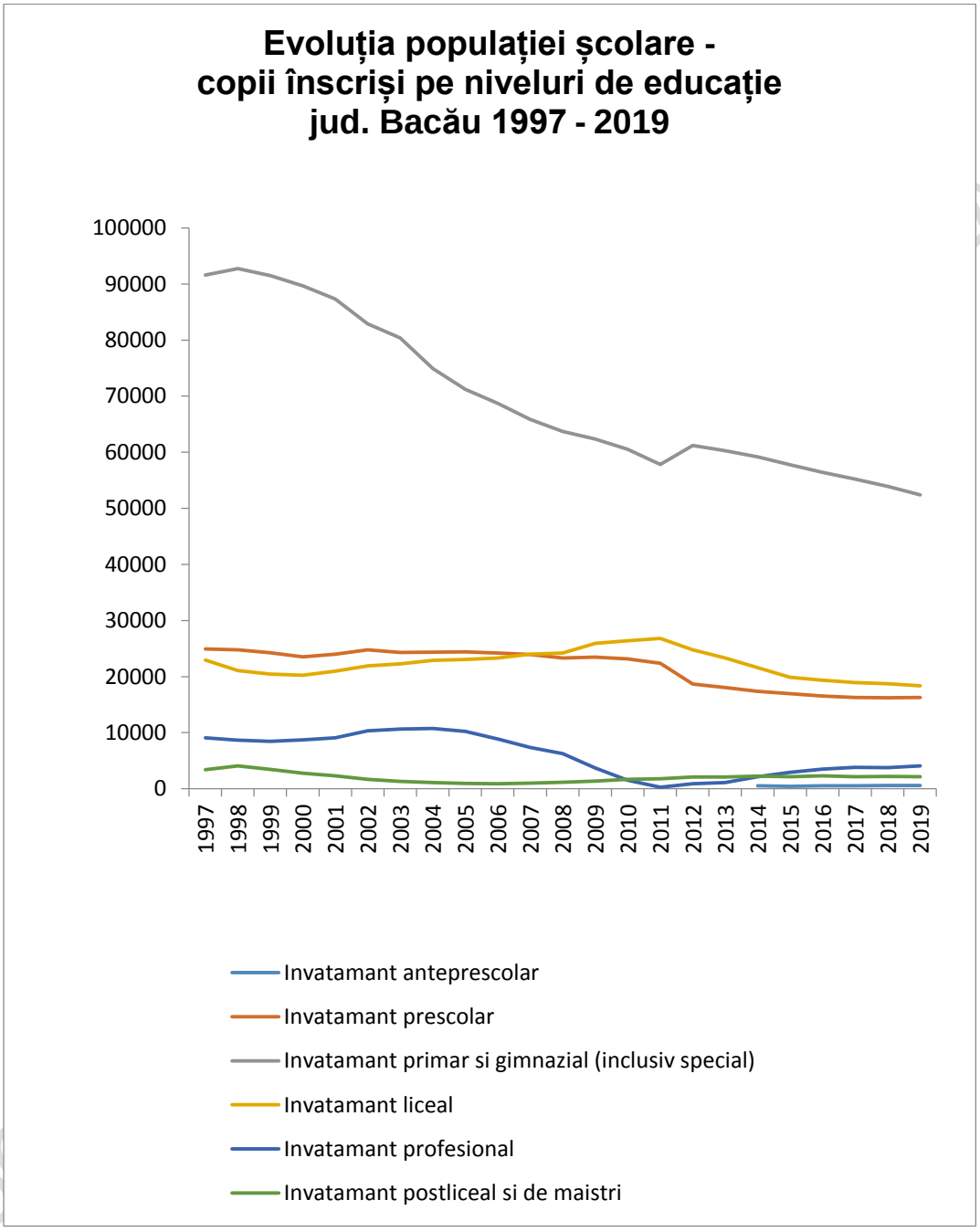

Sursa: Institutul Național de Statistică - Baza de date Tempo online

Evoluția negativă s-a accelerat în ultimii 7 ani la nivelul învățământului preșcolar - deși prin tichetele de grădiniță posibil ratele de înscriere la acest nivel de educație au crescut - al celui primar și gimnazial și al celui liceal. După 2012 evoluția în învățământul profesional care a generat și deficite semnificative pe piața muncii – deficite de muncitori calificați - s-a reversat, acest nivel de educație înregistrând în ultimii ani creșteri semnificative – creștere

de peste 52% în ultimii 7 ani a numărului de elevi înscriși. Numărul de elevi înscriși în învățământul liceal a scăzut mai pronunțat în ultimii ani, ca și consecință a preferinței în creștere a tinerilor pentru învățământul profesional, care a înregistrat creșteri semnificative. Creșteri s-au înregistrat și în învățământul postliceal și de maiștri, consecință a evoluției cererii de pe piața muncii.

Tabel 24 Copii și elevi înscriși în învățământul preuniversitar pe niveluri de educație, regiune de dezvoltare și județul Bacău 1997, 2012, 2019 și evoluții

Jud. Bacău	1997	2012	2019	Evoluție 2012 - 2019	Evoluție 1997 - 2019	Variație medie anuală 2012 - 2020	Variație medie anuală 1997 - 2019
Învățământ antepreșcolar			587				
Învățământ preșcolar	24,927	18,696	16,305	-12.8	-34.6	-1.8	-1.6
Învățământ primar și gimnazial (inclusiv special)	91,617	61,215	52,389	-14.4	-42.8	-2.1	-1.9
Învățământ liceal	22,941	24,796	18,368	-25.9	-19.9	-3.7	-0.9
Învățământ profesional	9,067	880	4,097	365.6	-54.8	52.2	-2.5
Învățământ postliceal și de maiștri	3,386	2,092	2,167	3.6	-36.0	0.5	-1.6
Regiunea NORD-EST						0.0	0.0
Învățământ antepreșcolar			2,546			0.0	0.0
Învățământ preșcolar	114,907	104,048	92,327	-11.3	-19.7	-1.6	-0.9
Învățământ primar și gimnazial	470,349	340,735	294,559	-13.6	-37.4	-1.9	-1.7
Învățământ primar și gimnazial special	7,297	3,261	3,256	-0.2	-55.4	0.0	-2.5
Învățământ liceal	112,937	147,365	108,304	-26.5	-4.1	-3.8	-0.2

DOCUMENT TRANSPARENȚĂ DECIZIONALĂ

Învățământ profesional	48,221	5,264	24,427	364.0	-49.3	52.0	-2.2
Învățământ postliceal și de maiștri	12,856	14,887	12,148	-18.4	-5.5	-2.6	-0.3

Sursa: Institutul Național de Statistică - Baza de date Tempo online

Tabel 25 Populația rezidentă la 1 ianuarie pe grupe de vârstă

	Ani								
Populația rezidentă la 1 ianuarie pe grupe de vârstă									
Vârste și grupe de vârstă	**2012**	**2013**	**2014**	**2015**	**2016**	**2017**	**2018**	**2019**	**2020**
0-2 ani antepreșcolari	19,559	18,207	17,917	18,987	20,293	20,693	20,630	19,570	19,353
preșcolari 3 - 5/6 ani	29,233	28,622	20,529	19,741	18,629	18,291	19,167	20,726	20,504
învățământ primar 6/7 - 10 ani	30,055	29,890	37,020	36,736	36,240	35,495	34,203	32,666	32,351
învățământ secundar 11-14 ani	31,905	31,613	30,981	30,428	29,921	29,786	29,679	29,284	28,862
învățământ secundar superior - liceal și profesional	31,505	31,369	31,021	31,309	31,546	31,206	30,408	29,773	29,346
Copii și elevi înscriși în învățământul preuniversitar pe niveluri de educație									
Niveluri de educație									
Învățământ antepreșcolar			518	443	550	533	588	587	
Învățământ preșcolar	18,696	18,038	17,399	16,953	16,535	16,260	16,249	16,305	
Învățământ primar și gimnazial	61,215	60,260	59,179	57,773	56,409	55,227	53,930	52,389	

DOCUMENT TRANSPARENȚĂ DE [illegible]ALĂ

(inclusiv special)									
Învățământ liceal	24,796	23,338	21,617	19,899	19,339	18,915	18,745	18,368	
Învățământ profesional	880	1,124	2,153	2,955	3,495	3,826	3,750	4,097	
Învățământ postliceal și de maiștri	2,092	2,089	2,237	2,175	2,299	2,176	2,223	2,167	

Sursa: Institutul Național de Statistică - Baza de date Tempo online

Figura 56 Rata de cuprindere / participare a copiilor în educație pe niveluri de educație 2012 - 2019 %

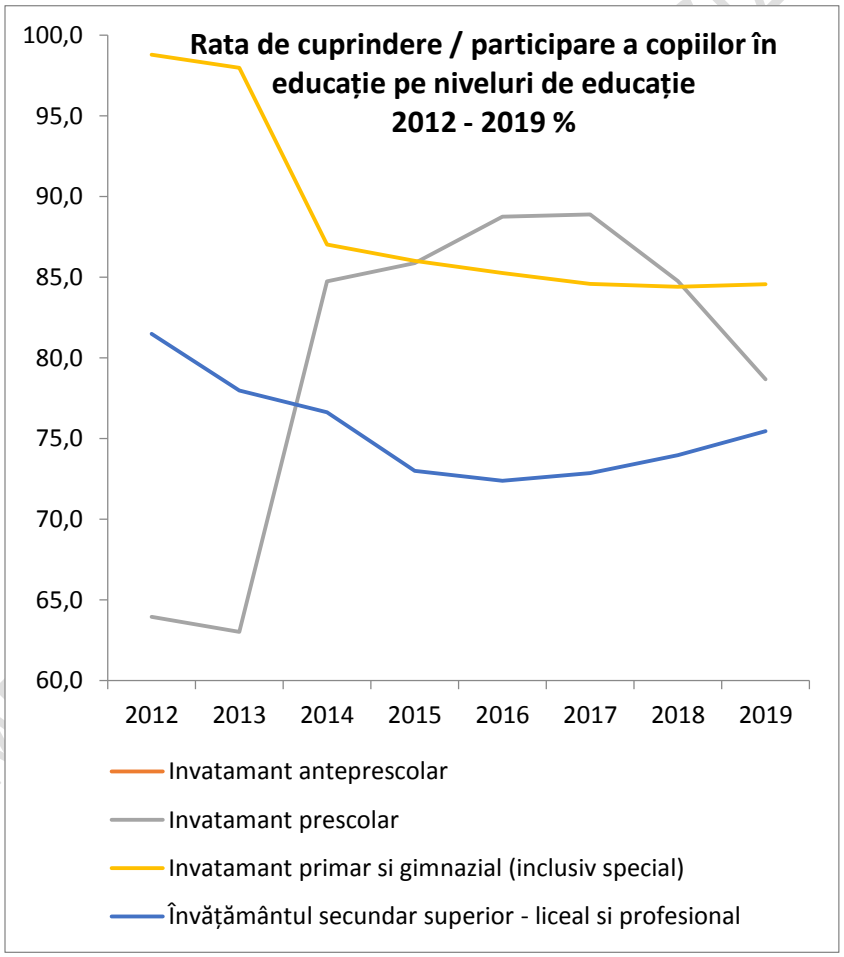

Sursa: Institutul Național de Statistică - Baza de date Tempo online

Rata de cuprindere a copiilor în învățământ a scăzut semnificativ în învățământul primar și gimnazial, ca și liceal și profesional, situându-se sub valorile europene.

Vârsta legală pentru începerea educației variază de la un stat membru al UE la altul iar înscrierea în învățământul preșcolar este, în general, voluntară în majoritatea statelor membre ale UE. Gradul de cuprindere în învățământul preșcolar în județul Bacău era în 2018 de 87% - dintr-un total de 19,054 copii cu vârste cuprinse între 3 și 5 ani doar 16,615 erau înscriși la grădiniță. Media la nivel național era de 89,6% conform Education and Training Monitor 2019 – Country analysis September 2019 Romania al Comisiei Europene.

Strategia Europa 2020 subliniază necesitatea creșterii ratelor de participare a copiilor mici în vederea pregătirii pentru începerea învățământului obligatoriu. Unul dintre obiectivele sale principale este de a crește ponderea copiilor care participă la învățământul preșcolar la cel puțin 95% până în anul 2020.[37]

Rata de cuprindere a copiilor în învățământul preșcolar a crescut la începutul intervalului de referință de la 64% în 2012, înregistrând creșteri constant până la un maxim de 88,9% în 2017, an în care a început să scadă, ajungând la 78% în 2019. Aceste valori sunt mult sub ținta europeană care, pentru 2020, a fost ca cel puțin 95% dintre copii ar trebui să fie integrați în sistemul de educație a copiilor preșcolari și sub mediile naționale de 88% în 2009 și 86.3% în 2019

Tabel 26 Copii de 4 ani și până la vârsta de începere a învățământului obligatoriu - % din populația totală de vârstă corespunzătoare 2013 - 2019

	2013	2014	2015	2016	2017	2018	2019
Uniunea Europeană - 27	94.0	93.8	94.6	94.4	95.2	96.2	:
România	86.4	86.4	87.6	88.2	89.6	86.3	82.3
Nord-Est	86.5	86.8	88.1	88.3	88.8	81.5	76.0

Sursa Eurostat

9.3 Participarea la educație și rata abandonului școlar

La nivel național fenomenul de neparticipare la educație s-a accentuat în mod evident în perioada recentă, rata netă de cuprindere în învățământ înregistrând o tendință descrescătoare, de la 92,3% în anul școlar 2000/2001 la 82,8% în anul școlar 2018/2019. Situația este diferită în învățământul preșcolar, în sensul că pentru acest nivel de educație participarea a crescut, de la 66,1% în anul școlar 2000/2001 la 79,2% în 2018/2019.[38] Pentru calculul ratei nete de cuprindere în învățământ Institutul Național de Statistică utilizează populația rezidentă și populația școlară.

[37] Eurostat regional yearbook – 3 Education

[38] Tendințe sociale – Institutul Național de Statistică 2019

DOCUMENT TRANSPARENȚĂ DECIZIONALĂ

Rata abandonului școlar reprezintă diferența între numărul elevilor înscriși la începutul anului școlar și cel aflat în evidență la sfârșitul aceluiași an școlar, exprimată ca raport procentual față de numărul elevilor înscriși la începutul anului școlar.

Județul Bacău înregistrează cea mai mare rată a abandonului școlar din învățământul preuniversitar din întreaga regiune Nord-Est, iar această rată a fost în creștere ușoară la sfârșitul intervalului studiat 2012-2018.

Figura 57 Rata abandonului în învățământul preuniversitar

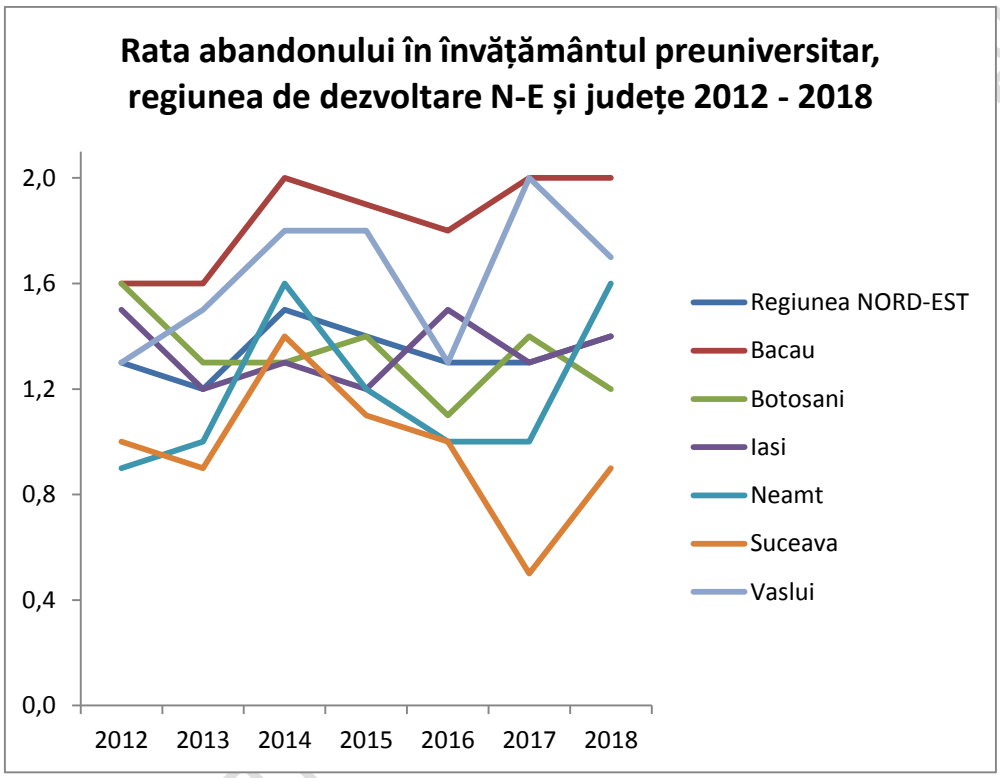

Sursa Institutul Național de Statistică - Baza de date Tempo online

Tabel 27 Rata abandonului în învățământul preuniversitar, pe niveluri de educație regiunea Nord-Est și județe 2012 - 2018

Regiunea de dezvoltare N-E și județe	Ani						
	2012	2013	2014	2015	2016	2017	2018
Învățământul primar							
Regiunea N-E	*0.9*	*1.0*	*1.3*	*1.2*	*1.1*	*1.2*	*1.2*
Bacău	1.0	1.2	1.8	1.6	1.5	1.7	1.7
Botoșani	1.2	0.9	1.0	1.1	1.0	1.2	1.1
Iași	0.9	0.8	1.2	0.8	1.3	1.1	1.2
Neamț	1.1	0.8	1.5	1.1	0.9	0.8	1.1
Suceava	0.7	0.7	1.1	1.1	0.8	0.7	0.7
Vaslui	0.9	1.4	1.5	1.5	1.0	1.8	1.8

Învățământul gimnazial							
Regiunea N-E	*1.7*	*1.5*	*1.8*	*1.7*	*1.5*	*1.5*	*1.7*
Bacău	2.2	2.0	2.3	2.3	2.2	2.4	2.4
Botoșani	1.9	1.6	1.7	1.8	1.2	1.7	1.3
Iași	2.2	1.6	1.4	1.6	1.7	1.4	1.5
Neamț	0.8	1.2	1.7	1.4	1.0	1.1	2.1
Suceava	1.3	1.1	1.7	1.1	1.2	0.3	1.3
Vaslui	1.8	1.6	2.1	2.2	1.7	2.3	1.6
Învățământul secundar ciclul 2 (liceal și profesional)							
Regiunea N-E	*3.1*	*3.2*	*3.7*	*3.3*	*2.4*	*2.7*	*2.5*
Bacău	3.1	3.2	3.9	3.3	2.0	2.6	2.5
Botoșani	3.2	5.0	4.2	3.8	3.2	3.3	3.0
Iași	3.7	2.6	3.6	3.8	2.6	2.3	2.5
Neamț	5.5	3.3	3.1	3.6	2.9	2.7	2.3
Suceava	1.2	2.8	3.2	2.3	1.7	2.4	1.9
Vaslui	2.4	3.3	4.5	3.6	2.5	3.1	3.4

Sursa: Institutul Național de Statistică - Baza de date Tempo online

Pe niveluri, cea mai slabă performanță privind rata de abandon se înregistrează în învățământul primar și gimnazial, unde rata de abandon este mult peste media regiunii, județul având cea mai mare rată de abandon din regiune. Situația este mai puțin gravă la nivelul învățământului liceal, unde rata de abandon se situează la media regiunii.

Una din problemele care pot genera abandon școlar poate fi distanța față de școală și posibilitățile de transport către școală pe care le au copiii. Analiza geografică privind inaccesibilitatea la transport școlar demonstrează că județul Bacău este unul dintre județele în care 'situația este cumplită', inaccesibilitatea la transport este deosebit de scăzută în concordanță cu un nivel general de dezvoltare, alături de județele Vaslui, Botoșani, Iași și Vrancea, fiind printre cele care au cel mai ridicat nivel de inaccesibilitate la transport la nivel național. Indicele de transport calculat pentru județul Bacău în studiul Băncii Mondiale este de 0,392. [39]

Numărul de elevi care fac zilnic naveta era în 2013 de 10,514 și timpul mediu de deplasare al acestora era de 34.02 minute, al 7-lea cel mai mare timp din țară conform Raportului de cercetare ARACIP Vol. II / 2015.[40]

Același raport a analizat și accesul elevilor cu CES (dizabilități) de la un nivel la altul de educație - a constat că 127 de copii cu CES acced în învățământul primar fără să fi fost

[39] Raport privind condițiile și alternativele de transport școlar Februarie 2018 Banca Mondială

[40] Raporul de cercetare ARACIP Vol. II / 2015 Concluzii rezultate din analiza datelor colectate Anul școlar 2013-2014

DOCUMENT TRANSPARENȚĂ DECIZIONALĂ

anterior în învățământul preșcolar, pentru ca la trecerea în învățământul gimnazial 41 dintre elevi să abandoneze, iar la trecerea în învățământul liceal alți 100 de copii au abandonat. Una din cauzele abandonului copiilor cu CES poate fi lipsa de accesibilizare a școlilor. [41]

9.4 Educația pe medii de rezidență - rural și urban - accesibilitate, transport școlar

Populația școlară în învățământul primar și secundar este în majoritate rurală. Învățământul ante-preșcolar și special este disponibil numai în mediul urban. De asemenea, învățământul liceal este disponibil în cea mai mare parte numai în mediul urban. Numărul elevilor în școli profesionale în mediul rural este însă în creștere, o evoluție pozitivă care poate îmbunătăți gradul de participare al tinerilor din mediul rural la învățământul secundar superior.

Tabel 28 Populația școlară a județului Bacău pe niveluri de educație și medii de rezidență 2012 - 2019

Niveluri de educație	Medii de rezidență	2012	2013	2014	2015	2016	2017	2018	2019
Învățământ antepreșcolar	Urban	0	0	518	443	550	533	588	587
Învățământ preșcolar	Urban	8,858	8,619	8,236	7,940	7,713	7,796	7,919	8,161
	Rural	9,838	9,419	9,163	9,013	8,822	8,464	8,330	8,144
Învățământ primar	Urban	13,071	13,405	13,570	13,554	13,434	13,692	13,543	13,215
	Rural	19,072	18,536	17,967	17,168	16,549	16,675	16,006	15,453
Învățământ gimnazial	Urban	11,455	11,028	10,881	10,825	10,812	10,695	10,853	10,972
	Rural	17,216	16,925	16,398	15,865	15,251	13,775	13,105	12,348
Învățământ primar special	Urban	153	165	170	167	159	172	187	185
	Rural	0	0	0	0	0	0	0	0
Învățământ gimnazial special	Urban	248	201	193	194	204	218	236	216
	Rural	0	0	0	0	0	0	0	0
Învățământ liceal	Urban	**23,475**	22,029	20,525	18,862	18,429	18,027	17,885	17,590
	Rural	**1,321**	1,309	1,092	1,037	910	888	860	778
Învățământ profesional	Urban	827	1,049	1,928	2,650	3,156	3,432	3,329	3,721
	Rural	53	75	225	305	339	394	421	376

Sursa: Institutul Național de Statistică - Baza de date Tempo online

Populația preșcolară a scăzut constant în mediul rural - fie datorită tendințelor demografice, fie a unei rate mai scăzute de participare. În schimb, populația preșcolară urbană a înregistrat creșteri constante începând din 2016. Dacă la începutul intervalului

[41] idem

DOCUMENT TRANSMIS FICȚIONAL

studiat 2012 - 2019 populația preșcolară rurală era de 9,838 și cea urbană de 8,858, la sfârșitul intervalului ea a ajuns la valori aproximativ egale în mediul rural și urban.

Figura 58 Populația preșcolară jud. Bacău pe medii 2012 - 2019

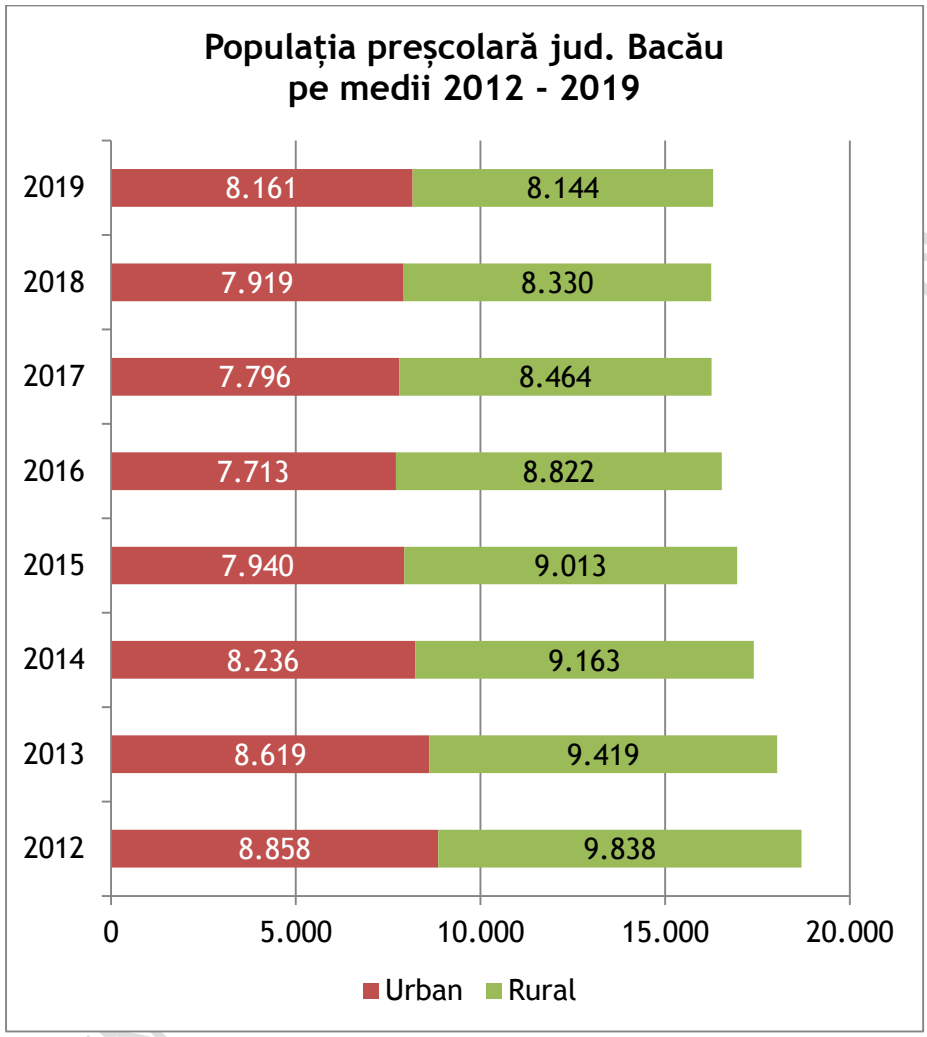

Sursa: Institutul Național de Statistică - Baza de date Tempo online

Și populația școlară a scăzut constant în mediul rural. În schimb, populația școlară urbană a rămas aproximativ constantă în intervalul studiat 2012 - 2019. Populația școlară din învățământul primar și gimnazial rămâne în continuare preponderant rurală.

Figura 59 Populația școlară din învățământul primar și gimnazial pe medii jud. Bacău 2012 - 2019

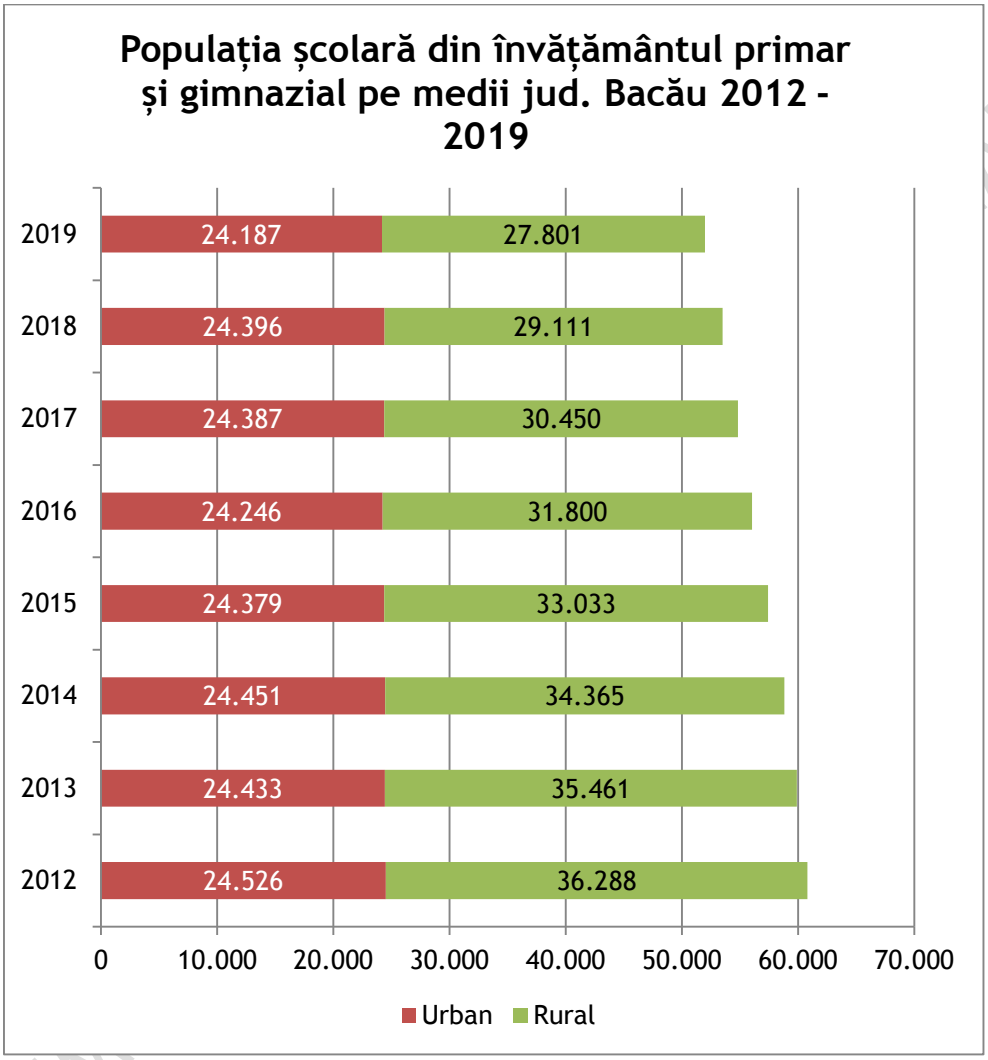

Sursa: Institutul Național de Statistică - Baza de date Tempo online

9.5 Rețeaua școlară a județului Bacău și personalul didactic

Județul Bacău dispune de o rețea semnificativă de unități școlare care a fost restructurată în ultimii ani pentru o mai mare eficiență organizatorică și managerială, numărul de unități scăzând cu 18 din anul 2011, de la 206 la 188, o scădere semnificativă care poate aduce dificultăți în accesul la educație din cauza unor distanțe geografice dar poate contribui la creșterea calității.

Vorbim, de fapt, despre 497 de unități școlare, dintre care 188 cu personalitate juridică, restul fiind arondate. Dintre acestea, 19 instituții sunt private, 10 dintre instituțiile private fiind grădinițe, 7 școli post-liceale, o școală primară și un liceu teoretic.

În ultimii 20 de ani a scăzut semnificativ și numărul liceelor, de la 63 în anul 2007 la 36 - 37 în perioada recentă. Cea mai mare scădere s-a înregistrat surprinzător în rândul liceelor tehnice, care practic s-au desființat, de la 30 de astfel de licee în anul 2007 la niciunul în anul 2019.

Se constată lipsa creșelor, a instituțiilor de învățământ ante-preșcolar.

Tabel 29 Unitățile școlare din Județul Bacău pe categorii 2012 - 2019

Niveluri de educație	2012	2013	2014	2015	2016	2017	2018	2019
Preșcolar	11	11	10	11	11	12	12	14
Primar și gimnazial (inclusiv învățământul special)	134	133	134	132	132	131	131	130
Liceal	39	40	37	37	37	36	36	36
Profesional	:	:	:	:	:	:	:	1
Postliceal (inclusiv învățământul special)	1	1	1	2	2	5	5	5
Universitar de licență public și privat	2	2	2	2	2	2	2	2

Sursa: Institutul Național de Statistică - Baza de date Tempo online

Corespunzător scăderii populației școlare se înregistrează și o scădere a numărului de cadre didactice pe toate nivelurile.

DOCUMENT TRANSPARENȚĂ DECIZIONALĂ

Figura 60 Personalul didactic pe niveluri de educație jud. Bacău 1997 - 2019

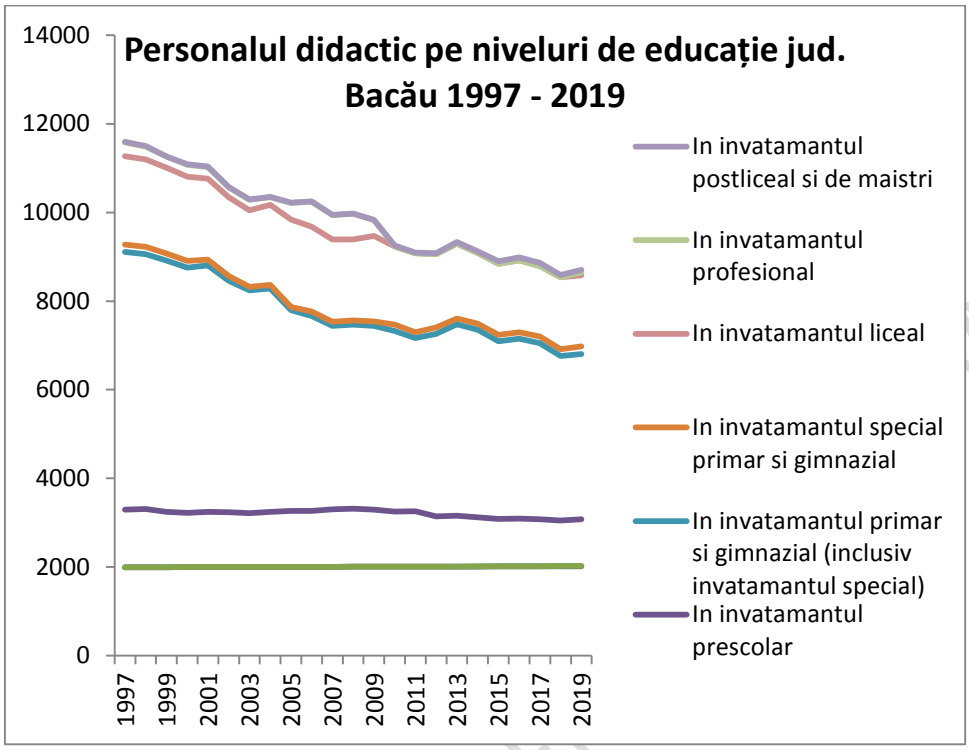

Sursa Institutul Național de Statistică - Baza de date Tempo online

Tabel 30 Personalul didactic din județul Bacău pe niveluri de educație 2012 - 2019

Niveluri de educație	2012	2013	2014	2015	2016	2017	2018	2019
Total	**7,195**	**7,432**	**7,202**	**6,959**	**7,031**	**6,892**	**6,611**	**6,712**
În învățământul antepreșcolar	:	:	3	2	4	4	6	6
În învățământul preșcolar	1,133	1,143	1,104	1,071	1,073	1,056	1,023	1,057
În învățământul preuniversitar	5,790	6,048	5,862	5,667	5,750	5,636	5,390	5,458
În învățământul primar și gimnazial (inclusiv învățământul special)	*4,118*	*4,317*	*4,230*	*4,006*	*4,058*	*3,974*	*3,714*	*3,726*
În învățământul primar	1,468	1,580	1,601	1,536	1,530	1,502	1,404	1,355
În învățământul gimnazial secundar ciclul 1	2,506	2,606	2,488	2,326	2,385	2,323	2,155	2,204
În învățământul special primar	72	70	71	77	72	68	74	86
În învățământul special gimnazial	72	61	70	67	71	81	81	81
În învățământul liceal	*1,649*	*1,692*	*1,598*	*1,601*	*1,630*	*1,594*	*1,621*	*1,607*

În licee și colegii teoretice	514	506	489	479	492	468	479	468
În licee profil tehnic	607	640	576	575	562	551	548	543
În licee profil resurse	107	113	103	114	129	126	123	116
În licee profil servicii	185	177	168	165	165	178	204	223
În școli normale - Licee pedagogice	56	52	59	56	66	61	50	50
În licee profil artistic	78	78	78	74	74	69	72	74
În licee cu program de educație fizică și sport	63	68	72	83	84	76	78	71
În seminarii teologice	39	37	35	40	43	44	47	46
În licee speciale tehnice	:	21	18	15	15	21	20	16
În învățământul profesional	:	:	:	:	:	:	:	**64**
În școli postliceale	**23**	**39**	**34**	**60**	**62**	**68**	**55**	**61**

Sursa: Institutul Național de Statistică - Baza de date Tempo online

9.6 Dotarea materială a unităților de învățământ din Județul Bacău

Rețeaua școlară este necesar să țină pasul cu tendințele demografice, iar nevoia de modernizare a acesteia este ridicată. Aceste tendințe demografice au dus ca unele zone / unități de învățământ care furnizează servicii de educație să aibă un surplus de spațiu construit, având în vedere numărul de elevi înscriși (MEN, 2018), în special în zonele rurale, dar și unele zone urbane se confruntă cu provocări similare. În schimb, mulți elevi studiază în unități de învățământ supraaglomerate (care reprezintă la nivel național 10% din numărul total de unități).

Nevoia de a îmbunătăți condițiile sanitare și de a le oferi elevilor spații de învățare moderne (de exemplu, laboratoare de științe, săli de sport, biblioteci) este, de asemenea, ridicată (ibid.). Având în vedere tendințele demografice de scădere care, după toate probabilitățile, vor persista, precum și starea deficitară a mediilor fizice de învățare din numeroase unități de învățământ, reconfigurarea rețelei școlare ar putea contribui la creșterea eficienței și la eliberarea de resurse pentru îmbunătățirea calității. Totuși, orice plan de reorganizare a rețelei școlare trebuie să țină seama de provocările deja considerabile - ratele scăzute de înscriere în educația ante-preșcolară și preșcolară a copiilor proveniți din grupuri socioeconomice defavorizate - distanțele lungi până la grădinițele din zonele rurale și cheltuielile cu naveta constituie deja bariere în calea accesului la o educație de calitate, în timp ce serviciile de transport școlar sunt insuficiente, în special în zonele rurale.[42]

Numărul sălilor de clasă a crescut semnificativ, de la un număr total de 4,028 în anul 2013 la 4,692 în 2018, înregistrându-se astfel o creștere cu 16% în 6 ani, dar creșterea se

[42] Monitorul educației și formării 2019 ROMÂNIA Comisia Europeană

DOCUMENT TRANSPARENȚĂ DECIZIONALĂ

datorează exclusiv învățământului preșcolar – la toate celelalte niveluri de învățământ numărul sălilor fiind în scădere.

Tabel 31 Săli de clasă (cabinete școlare / amfiteatre) pe niveluri de educație județul Bacău 2013 - 2019

Niveluri de educație	2013	2014	2015	2016	2017	2018	2019
Total	4,028	4,817	4,778	4,766	4,768	4,717	4,692
Învățământ antepreșcolar		18	18	27	32	32	33
Învățământ preșcolar		925	912	892	887	855	865
Învățământ primar și gimnazial (inclusiv învățământul special)	2,755	2,705	2,711	2,706	2,690	2,656	2,587
Învățământ liceal	1,184	1,077	1,047	1,051	1,059	1,070	1,067
Învățământ profesional							31
Învățământ postliceal și de maiștri	12	15	26	26	36	40	45
Învățământ universitar	77	77	64	64	64	64	64
Învățământ universitar-public	61	61	48	48	48	48	48
Învățământ universitar-privat	16	16	16	16	16	16	16

Sursa: Institutul Național de Statistică - Baza de date Tempo online

Reducerea numărului de copii poate duce și la scăderea suprapopulării cu care se confruntă unele școli din județ. Dintre cele 497 de unități școlare, 103, aproape 20% dintre unitățile școlare primare și gimnaziale, sunt forțate să organizeze două schimburi de învățământ. Cele mai multe astfel de unități – 15 - se înregistrează în județul Bacău.

Este posibil ca școlile din mediul rural să se confrunte cu un excedent de spațiu, în timp ce unele școli din zonele urbane să aibă unele constrângeri referitoare la spațiul necesar desfășurării activităților educative. Persistă necesitatea de a îmbunătăți condițiile sanitare și nevoia de a dota școlile cu condiții moderne de învățare – laboratoare pentru disciplinele științifice, săli de sport, biblioteci. De exemplu, în județul Bacău există în continuare școli cu grupuri sanitare în exteriorul clădirii - numărul acestora fiind de 37, conform unei liste publicate de MEN în ianuarie 2018, iar numărul acestora la nivel național este de 2.418.[43]

Învățământul ante-preșcolar și profesional se află încă în stadii incipiente de dezvoltare, cu un număr încă redus de copii și săli de clasă. Localitățile pioniere din acest punct de vedere sunt prezentate în tabelul de mai jos.

[43] https://www.edupedu.ro/teodorovici-wc-container-de-10-000-de-euro-bucata-in-curte-solutia-gasita-pentru-scolile-cu-toatela-in-curte/

DOCUMENT TRANSPARENȚĂ DECIZIONALĂ

Tabel 32 Săli de clasă (cabinete școlare / amfiteatre) ante-preșcolar și profesional

Niveluri de educație	Localități	Ani							
		2012	2013	2014	2015	2016	2017	2018	2019
		UM: Număr							
Învățământ antepreșcolar	TOTAL	:	:	18	18	27	32	32	33
	MUNICIPIUL BACĂU	:	:	14	14	19	24	24	24
	MUNICIPIUL MOINEȘTI	:	:	1	1	1	1	1	2
	MUNICIPIUL ONEȘTI	:	:	1	1	3	3	3	3
	ORAȘ COMĂNEȘTI	:	:	2	2	4	4	4	4
Învățământ profesional	MUNICIPIUL BACĂU	:	:	:	:	:	:	:	31

Sursa: Institutul Național de Statistică - Baza de date Tempo online

Nivelul de dotare materială al școlilor rămâne relativ redus. Numărul total de laboratoare a crescut în ultimii 7 ani de la 602 în 2012, la 626 în 2019. Dintre cele 24 de laboratoare noi, 23 se regăsesc în municipiul Bacău.

În 6 dintre localitățile rurale ale județului nu există nici un laborator școlar – Ungureni, Prăjești, Scorțeni, Vultureni, Colonești, Helegiu, în alte 20 – Strugari, Corbasca, Dealu Morii, Huruiești, Itești, Parava, Pârgărești, Pârjol, Roșiori, Secuieni, Valea Seacă, Agăș, Berzunți, Bogdănești, Filipești, Săucești, Lipova, Luizi-Călugăra, Măgirești, Bârsănești - există câte un singur laborator școlar. În 28 de localități situația laboratoarelor s-a înrăutățit – acestea pierzând laboratoare existente anterior – între unul și șase laboratoare. Situația s-a înrăutățit per total în mediul rural – unde numărul laboratoarelor școlare a scăzut cu 3,6% în 7 ani, în schimb, în mediul urban numărul acestora crescând cu 7,2%.

Tabel 33 Laboratoare școlare pe medii și localități urbane din Județul Bacău 2012 - 2019

Localități	2012	2013	2014	2015	2016	2017	2018	2019	Variație 2012-2019
	UM: Număr								
TOTAL	**602**	596	607	640	637	642	630	626	
Mediul urban	**398**	**398**	**405**	**433**	**426**	**445**	**427**	**429**	7.2
MUNICIPIUL BACĂU	**256**	254	246	277	274	287	274	279	8.2
MUNICIPIUL MOINEȘTI	**35**	38	38	35	37	37	37	37	5.4
MUNICIPIUL ONEȘTI	**54**	52	63	55	52	52	47	48	-12.5
ORAȘ BUHUȘI	**9**	11	10	14	13	13	13	13	30.8
ORAȘ COMĂNEȘTI	**16**	15	15	17	16	22	23	20	20.0
ORAȘ DĂRMĂNEȘTI	**9**	9	12	11	11	10	10	10	10.0
ORAȘ SLĂNIC-MOLDOVA	**3**	3	3	3	3	3	2	2	-50.0

PROIECT - TRANSFER AFIȚĂ DE EDIȚIONALĂ

ORAȘ TÂRGU OCNA	**16**	16	18	21	20	21	21	20	20.0
Mediul Rural	**204**	**198**	**202**	**207**	**211**	**197**	**203**	**197**	-3.6

Sursa: Institutul Național de Statistică - Baza de date Tempo online

Numărul total de laboratoare a scăzut atât în învățământul liceal, de la 231 la începutul perioadei pentru care au fost disponibile date, la 204 în anul 2019. Numărul de laboratoare din învățământul primar și gimnazial a crescut cu doar 4 laboratoare în ultimii 6 ani iar cel din învățământul profesional, care la începutul perioadei nu deținea astfel de laboratoare, a crescut într-un ritm rapid, ajungând la 14 în anul 2019. În schimb, în învățământul superior a existat o creștere majoră în anul 2015, de atunci înregistrându-se o stagnare.

Tabel 34 Laboratoare școlare din instituțiile de învățământ din jud. Bacău pe niveluri de educație 2013 - 2018

Niveluri de educație	2013	2014	2015	2016	2017	2018	2019
Total	596	607	640	637	642	630	626
Învățământ primar si gimnazial (inclusiv învățământul special)	280	299	304	307	302	297	284
Învățământ liceal	231	225	212	206	214	207	204
Învățământ profesional							14
Învățământ postliceal și de maiștri	6	4	7	7	9	9	7
Învățământ universitar	79	79	117	117	117	117	117

Sursa Institutul Național de Statistică - Baza de date Tempo online

DOCUMENT TRANSPARENȚĂ DE EXPUNERE

Figura 61 Laboratoare școlare din instituțiile de învățământ din jud. Bacău pe niveluri de educație 2013 - 2018

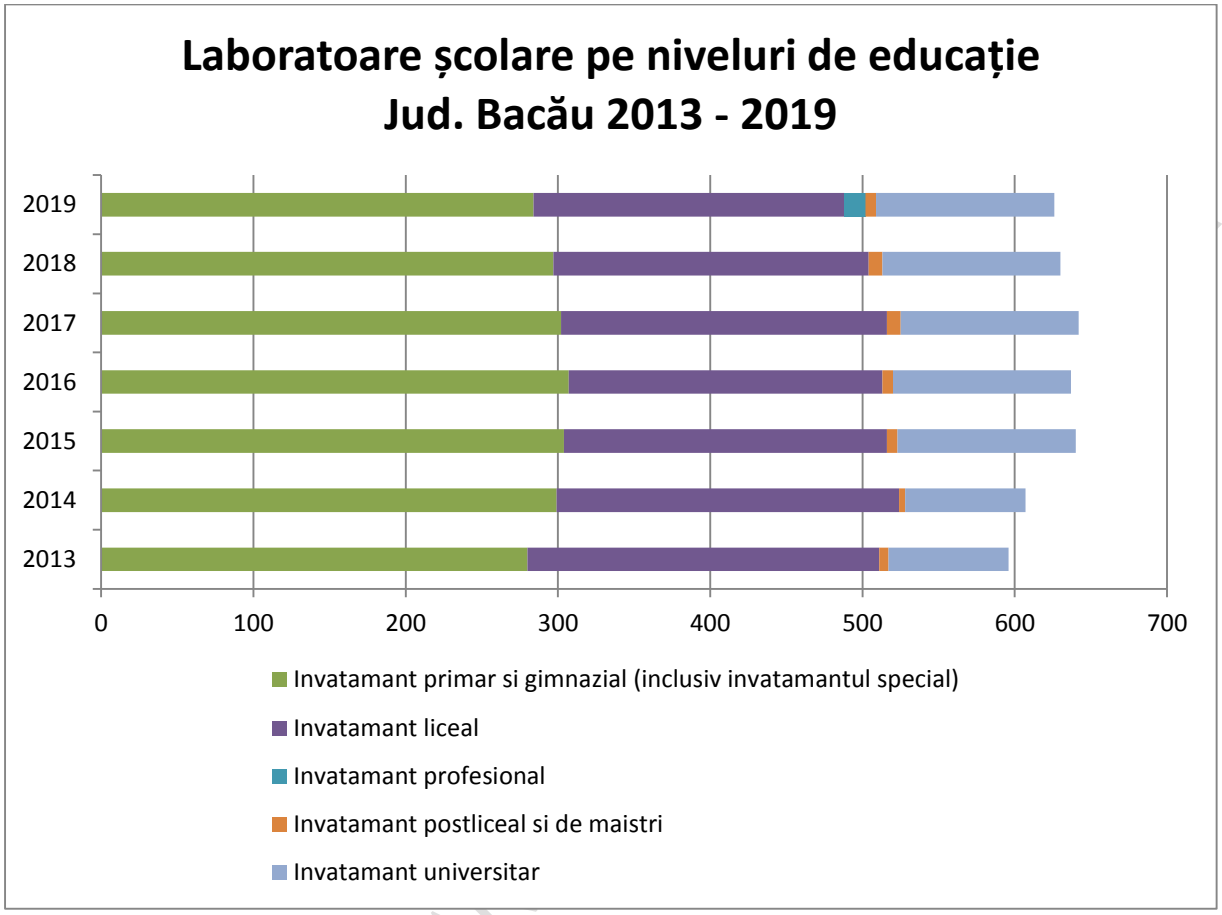

Sursa Institutul Național de Statistică - Baza de date Tempo online

Dotarea unităților de învățământ cu ateliere școală este în scădere.

9.7 Activități sportive și de timp liber pentru copii și tineri

Pentru activitățile sportive și de timp liber ale copiilor există cluburi doar în câteva orașe, și anume:

Tabel 35 Cluburi pentru activități de timp liber

CLUBUL COPIILOR BUHUȘI
CLUBUL COPIILOR COMĂNEȘTI
CLUBUL COPIILOR MOINEȘTI
CLUBUL COPIILOR ONEȘTI
CLUBUL COPIILOR TÂRGU OCNA
CLUBUL SPORTIV ȘCOLAR BACĂU
CLUBUL SPORTIV ȘCOLAR ONEȘTI
PALATUL COPIILOR BACĂU

DOCUMENT TRAT

Sursa https://data.gov.ro/dataset/reteaua-scolara-a-unitatilor-de-invatamant-2019-2020

Mai funcționează următoarele instituții suport: Casa Corpului Didactic Bacău, Centrul Județean De Excelență Bacău, Centrul Județean De Resurse Și Asistență Educațională Bacău, Centrul Logopedic Bacău, Centrul Județean De Asistență Psihopedagogică Bacău.

Dotarea cu săli de sport

Nevoia de a îmbunătăți condițiile sanitare și de a le oferi elevilor spații de învățare moderne, inclusiv săli de sport este, de asemenea, ridicată. În mod surprinzător, numărul de săli de sport din județ a scăzut în ultimii 7 ani, atât în mediul urban, cât și rural.

Tabel 36 Săli de gimnastică pe medii și localități urbane 2012 - 2019

Săli de gimnastică pe medii și localități urbane 2012 - 2019	Ani							
Localități	2012	2013	2014	2015	2016	2017	2018	2019
TOTAL	128	134	126	128	128	129	122	121
Mediul urban	**76**	**75**	**71**	**72**	**71**	**73**	**69**	**70**
MUNICIPIUL BACĂU	42	38	38	39	38	39	37	38
MUNICIPIUL MOINEȘTI	4	4	4	3	4	4	4	4
MUNICIPIUL ONEȘTI	14	14	13	14	13	13	13	13
ORAȘ BUHUȘI	4	5	4	4	4	4	4	4
ORAȘ COMĂNEȘTI	4	4	3	3	3	3	3	3
ORAȘ DĂRMĂNEȘTI	2	2	2	2	2	2	2	2
ORAȘ SLĂNIC-MOLDOVA	2	2	2	2	2	2	:	:
ORAȘ TÂRGU OCNA	4	6	5	5	5	6	6	6
Mediul rural	**52**	**59**	**55**	**56**	**57**	**56**	**53**	**51**

Sursa Institutul Național de Statistică - Baza de date Tempo online

Există, în continuare, localități fără nici o sală de sport școlară, și anume: Asău, Helegiu, Horgești, Oncești, Racova, Scorțeni, Tamași, Urechești.

9.8 Competențe digitale, digitalizarea educației, dotarea instituțiilor de învățământ cu calculatoare

O economie digitală puternică este vitală pentru inovare, creștere, locuri de muncă și competitivitate europeană. Răspândirea digitalului are un impact masiv asupra pieței muncii și a tipului de competențe necesare în economie și societate, schimbă structura ocupării forței de muncă, ducând la automatizarea sarcinilor „de rutină” și la crearea de noi și diferite tipuri de locuri de muncă. Aceasta duce la nevoia de competențe digitale pentru aproape toate locurile de muncă în care TIC completează sarcinile existente. Cariere precum inginerie, contabilitate, asistență medicală, medicină, artă, arhitectură și multe altele necesită niveluri crescute de competențe digitale. Schimbă modul în care învățăm, încurajând comunitățile online, permițând experiențe de învățare personalizate, sprijinind dezvoltarea abilităților ușoare, cum ar fi rezolvarea problemelor, colaborarea și creativitatea și făcând învățarea distractivă. În plus, existența unor profesioniști TIC mai calificați este o necesitate în toate

DOCUMENT TRANSPARENȚĂ DE PROFESIONALA

sectoarele economiei. Există deja sute de mii de locuri vacante pentru profesioniștii TIC în Europa.

Necesitatea ca fiecare cetățean să aibă cel puțin abilități digitale de bază pentru a trăi, a lucra, a învăța și a participa la societatea modernă este deja o realitate.

Noua Agendă Europeană pentru Competențe subliniază importanța învățării pe tot parcursul vieții, stabilește obiective pentru competențele pentru locuri de muncă în tranzițiile digitale și verzi și mobilizează companiile, partenerii sociali și organizațiile să ia măsuri semnificative.

Planul de acțiune în domeniul educației digitale (2021-2027) European solicită statelor membre și părților interesate să colaboreze pentru a asigura o educație digitală de înaltă calitate, incluzivă și accesibilă în Europa. Planul de acțiune are două priorități strategice pe termen lung.

- Prima prioritate reprezintă sprijinirea dezvoltării unui ecosistem de educație digitală performant, de exemplu, sprijinind conectivitatea școlilor Gigabit și planurile de transformare digitală la toate nivelurile de educație și formare.
- A doua prioritate se concentrează pe îmbunătățirea competențelor și competențelor digitale, de exemplu, prin elaborarea de orientări pentru profesori pentru a încuraja alfabetizarea digitală și abordarea dezinformării, precum și pentru a viza dezvoltarea avansată a competențelor digitale prin stagii de oportunitate digitală.[44]

Indicele economiei și societății digitale (Digital Economy and Society Index - DESI) măsoară progresele pe care statele membre ale Uniunii Europene le realizează în direcția unei economii și a unei societăți digitale. DESI este calculat anual și este compus din cinci mari domenii: conectivitate, capital uman, utilizarea internetului, integrarea tehnologiei digitale și servicii publice digitale.

Digitalizarea școlilor a devenit, de asemenea, o prioritate națională, cu atât mai mult după declanșarea epidemiei. Cu toate acestea, competențele digitale ale populației României rămân în continuare foarte reduse.

DOCUMENT TRANSPARENȚA DECIZIONALĂ

[44] https://ec.europa.eu/digital-single-market/en/policies/digital-skills

Tabel 37 Indicii capitalului uman în contextul economiei și societății digitale DESI 2019

	România				UE
	DESI 2017	DESI 2018	DESI 2019		DESI 2019
	valoare	valoare	valoare	loc	valoare
2a1 Cel puțin competențe digitale de bază	**28%**	**29%**	**29%**	***28***	**57%**
% persoane	2015	2017	2017		2017
2a2 Competențe digitale peste nivelul de bază	**9%**	**10%**	**10%**	***28***	**31%**
% persoane	2016	2017	2017		2017
2a3 Competențe cel puțin de bază în materie de software	**30%**	**32%**	**32%**	***27***	**60%**
% persoane	2016	2017	2017		2017

Sursa Indicele economiei și societății digitale DESI Raportul de țară 2019 România

Procentul de tineri (grupa de vârstă 16-19 ani) care își evaluează competențele digitale ca fiind de bază sau peste nivelul de bază se situează sub media UE (52% în comparație cu 83% în 2017). Se înregistrează aceste rezultate slabe în învățământul obligatoriu, cu toate că **România are cel mai mare număr de ore alocate competenței digitale ca disciplină separată obligatorie** în învățământul secundar superior. În învățământul primar, peste jumătate dintre sistemele europene de educație includ competențele digitale ca temă transcurriculară, în timp ce în România există doar o disciplină separată opțională la acest nivel.

În România, **numărul unităților de învățământ conectate și foarte bine echipate din punct de vedere digital este considerabil mai scăzut decât media UE.**[45]

[45] Monitorul educației și formării 2019 ROMÂNIA Comisia Europeană

Figura 62 Instituțiile de învățământ cu calculatoare 2012 - 2019 pe medii

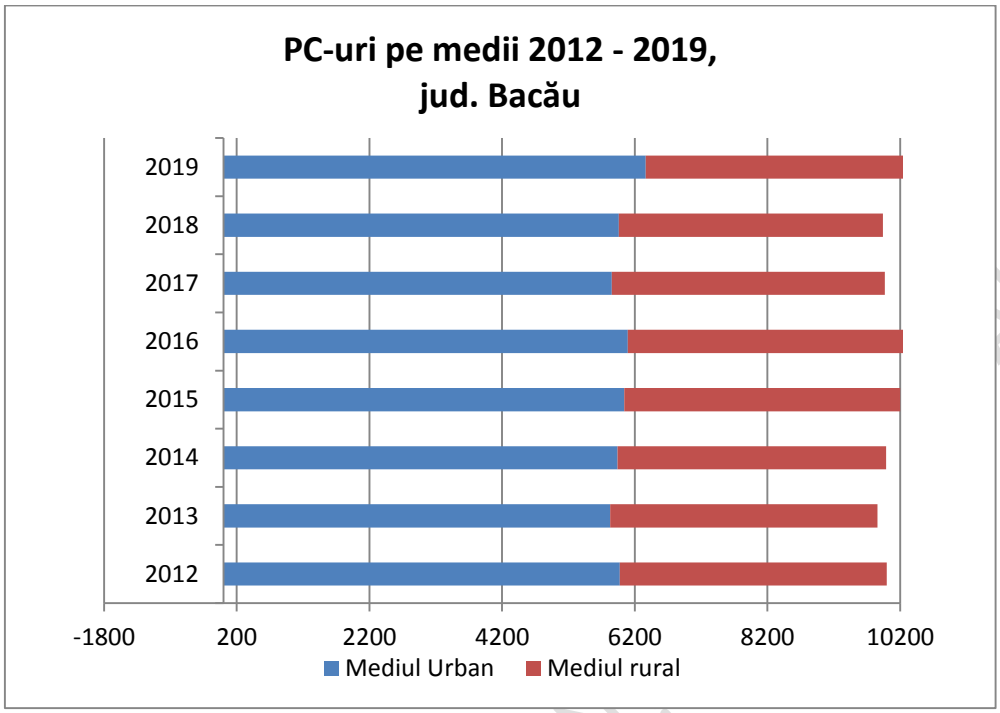

Sursa Institutul Național de Statistică - Baza de date Tempo online

Dotarea instituțiilor de învățământ cu calculatoare în ultimii 7 ani a crescut ușor în mediul urban și, în mod surprinzător, a scăzut în mediul rural.

Tabel 38 Dotarea instituțiilor de învățământ cu calculatoare 2012 - 2019 pe medii și localități urbane

Localități	Ani							
	2012	2013	2014	2015	2016	2017	2018	2019
	UM: Număr							
TOTAL	9,997	9,857	9,987	10,199	10,359	9,971	9,940	10,338
Mediul Urban	***5,974***	***5,829***	***5,938***	***6,041***	***6,096***	***5,851***	***5,960***	***6,363***
MUNICIPIUL BACĂU	3,875	3,536	3,593	3,435	3,425	3,283	3,343	3,709
MUNICIPIUL MOINEȘTI	270	314	333	309	352	356	360	360
MUNICIPIUL ONEȘTI	988	1,074	1,001	1,082	1,101	1,027	1,012	1,023
ORAȘ BUHUȘI	208	213	209	215	213	221	220	221
ORAȘ COMĂNEȘTI	226	253	330	357	328	331	318	341
ORAȘ DĂRMĂNEȘTI	120	140	160	160	158	158	158	145
ORAȘ SLĂNIC-MOLDOVA	53	53	55	55	53	55	44	56
ORAȘ TÂRGU OCNA	234	246	257	428	466	420	505	508
Mediul rural	***4,023***	***4,028***	***4,049***	***4,158***	***4,263***	***4,120***	***3,980***	***3,975***

Sursa Institutul Național de Statistică - Baza de date Tempo online

Raportând numărul de calculatoare la populația școlară pe medii, se poate vedea că se înregistrează o scădere a numărului de calculatoarea la 1,000 de elevi / studenți populație școlară – această scădere fiind mai mare în mediul rural.

Tabel 39 Număr PC-uri pe niveluri de educație, județe și localități

Calculatoare la 1000 elevi / studenți populație școlară	2012	2013	2014	2015	2016	2017	2018	2019
Urban	10.9	10.8	10.8	10.3	10.2	10.7	10.5	9.9
Rural	11.8	11.5	11.1	10.4	9.8	9.8	9.7	9.3

Sursa Institutul Național de Statistică - Baza de date Tempo online

Indicatori populația școlară pe medii de rezidență raportat la număr PC-uri pe localități:

Figura 63 PC-uri pe niveluri de educație Jud. Bacău 2012 - 2019

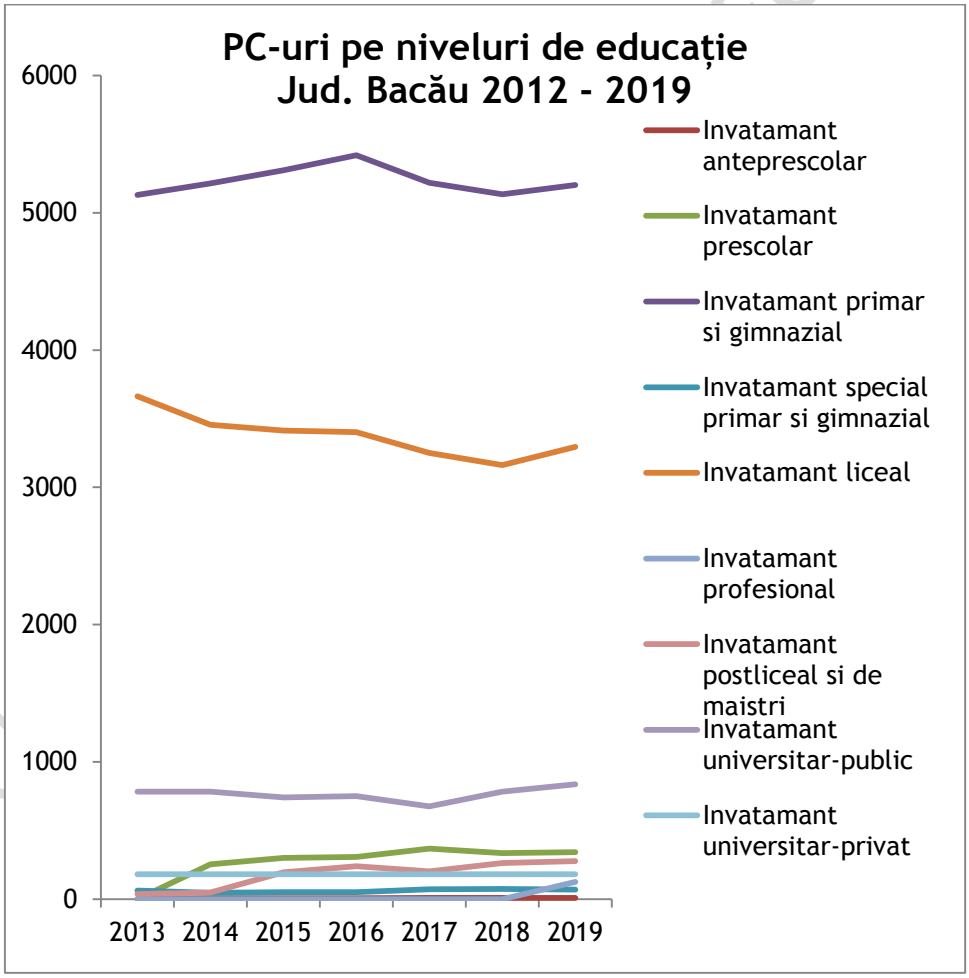

Sursa Institutul Național de Statistică - Baza de date Tempo online

Dotarea cu calculatoare a avut o dinamică diferită de la un nivel de învățământ la altul – în învățământul preșcolar a crescut destul de mult, cu aproximativ 35%, în învățământul primar și gimnazial practic a stagnat, reflectând o preocupare insuficientă pentru dotarea corespunzătoare a acestui nivel de învățământ. În mod surprinzător, numărul de calculatoare din învățământul liceal a înregistrat de asemenea o evoluție slabă, o scădere cu 10% în intervalul de timp studiat 2012 - 2019.

9.9 Învățământ preșcolar, primar și gimnazial

La nivelul județului, în anul 2019 funcționau:

- 141 de grădinițe, dintre care 10 grădinițe private – 8 în Bacău și câte una în Onești și Târgu Ocna, ca sistem de finanțare acestea fiind două în regim mixt, două sponsorizate și restul integral private;
- 89 școli primare – dintre care una privată: Școala Româno-Americană Bacău;
- 221 școli gimnaziale – dintre care 131 cu personalitate juridică și 91 arondate – dintre acestea, 81 desfășurau ore în două schimburi.

Tabel 40 Numărul de elevi înscriși la evaluarea națională sesiunea 2020 jud. Bacău pe medi

Mediu	Număr școli	NUMĂR ELEVI ÎNSCRIȘI LA EVALUAREA NAȚIONALĂ
Urban	48	2,258
Rural	171	3,058

Sursa Site evaluare.edu.ro

În anul 2020 un număr de 5,316 elevi s-au înscris la evaluarea națională din totalul de elevi care au frecventat clasa a VIII-a în anul școlar 2019 - 2020.

Rezultatele la evaluarea națională din anul anterior 2019, prin comparație cu situația la nivel național[46], au fost următoarele:

- Procentul elevilor care au obținut medii mai mari sau egale cu 5 a fost de 71,9%, **sub media națională** (de 73,2%) și cea a altor județe din regiune, cum ar fi Iași (77,5%) sau Suceava (74,1%);
- 10 elevi din județul Bacău au avut media 10 la Evaluarea națională, față de 35 în județul Iași și 15 în județul Suceava;
- Rata de participare a elevilor de clasa a VIII-a la examenul de evaluare națională este redusă față de mediile naționale – aproape unul din zece elevi nefiind suficient de

[46] https://www.edu.ro/rezultatele-finale-%C3%AEnregistrate-la-evaluarea-na%C8%9Bional%C4%83-absolven%C8%9Bilor-de-clasa-viii-sesiunea-2019

pregătit și motivat pentru a se prezenta la acest examen. Astfel, 91,2% dintre elevii de clasa a VIII-a din jud. Bacău au fost prezenți la proba de Limba Română, mult sub media națională de 94,5% și cea a altor județe din regiune (Iași 97,1%) și doar 90,9% prezenți la Matematică, mult sub media națională de 94,3%;

- După rezultatele la proba de Limba și literatura română, ponderea candidaților care au obținut note peste sau egale cu 5 (cinci) a fost de 90,2%, mult peste media națională de 84%, ponderea candidaților care au fost notați cu 10 (zece) fiind de 3%, peste media națională de 2,9%;
- După rezultatele la proba de Matematică, ponderea candidaților care au obținut note peste sau egale cu 5 (cinci) a fost de 69,7%, sub media națională de 70,2%, cu o pondere mult inferioară mediei naționale a candidaților care au reușit să obțină nota 10 (zece);
- Sistemul de învățământ al județului **nu reușește să asigure o pregătire suficient de bună (minimă)** pentru o majoritate a elevilor – aproape 30% dintre elevii județului nefiind capabili să treacă examenul de evaluare națională și 10% fiind în situația de a nu participa;
- **23,4%** dintre elevii de gimnaziu ai județului au obținut medii **relativ** bune - peste 8 la același examen, dar și aici sub media națională de 27,7%.

9.10 Învățământ secundar – liceal

Inițierea de către Ministerul Educației a programului cu o durată de 3 ani, care permite elevilor să se înscrie în învățământul profesional după promovarea clasei a VIII-a și orientarea elevilor către acest tip de învățământ au constituit principalele motive ale scăderii numărului de elevi înscriși în învățământul liceal începând cu 2016.

DOCUMENT TRANSPARENȚĂ

Figura 64 Numărul elevilor care au promovat examenul de bacalaureat în județul Bacău 2012 - 2018

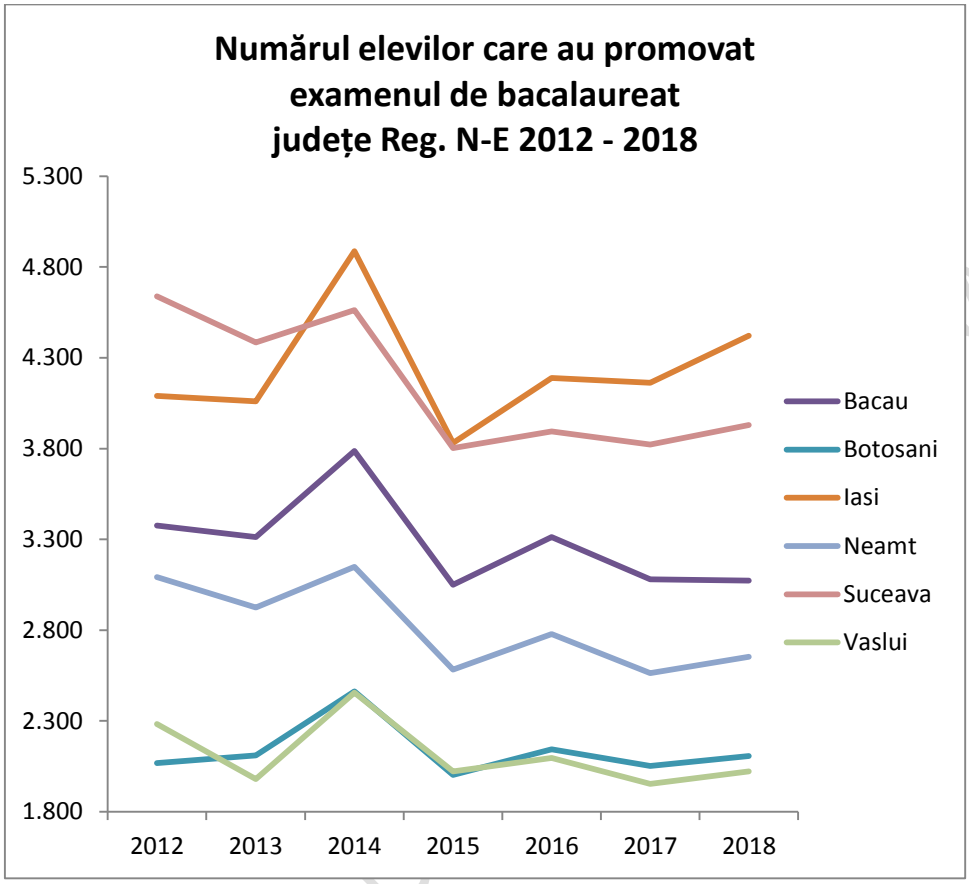

Sursa: Institutul Național de Statistică - Baza de date Tempo online

Cu o rată finală de promovare (după soluționarea contestațiilor) la nivel național, înregistrată de absolvenții care au finalizat studiile liceale în promoția 2018 - 2019 și au susținut probele examenului de Bacalaureat **de 83,8%,** județul Bacău s-a înscris între județele cu **cele mai ridicate procente de promovare** din țară, alături de sectorul 4 al Capitalei (84,9%), județele Cluj (86,4%), Brăila (83,4%), Brașov (82,8%) și Municipiul București (82,8%), respectiv județele Sibiu (82,7%), Iași (82,4%), Galați (81,7%) și Buzău (78,9%).[47] Astfel, rata de promovare a examenului de bacalaureat în rândul elevilor județului s-a plasat **mult peste media națională,** care a fost în sesiunea iunie - iulie 2019 de 75,5%.

Cu 7 medii de 10 la bacalaureat, Județul Bacău s-a aflat pe locul 2 în regiunea Nord-Est după județul Iași, cu 15 astfel de rezultate.

[47] https://www.edu.ro/bacalaureat-2019-sesiunea-iunie-iulie-rezultate-finale-dup%C4%83-solu%C8%9Bionarea-contesta%C8%9Biilor

Față de anul anterior, **rata de promovare a crescut** cu 1,7% - o evoluție pozitivă față de celelalte județe ale regiunii, județul Bacău fiind alături de județul Botoșani singurul care a înregistrat o evoluție pozitivă a acestui indicator față de anul anterior.

Rata de promovare a fost la filiera teoretică în 2019 de 88,5%, în ușoară creștere față de 88,4% în anul anterior, mult peste media națională de doar 83,5%.

În schimb, la filiera tehnologică această rată a fost de numai 52,6% în 2019, în scădere destul de mare față de anul anterior, când se situa la 54,7%. Cu toate acestea, chiar și în filiera tehnologică județul a înregistrat rezultate bune, mult peste media națională de 41,9% în anul 2019, în scădere de asemenea de la 42,7%.

Filiera vocațională are, de asemenea, rezultate mai slabe decât cea teoretică, cu doar 72,7% rată de promovare în 2019, în scădere drastică față de 82,4% în anul anterior.

Figura 65 Numărul elevilor înscriși la examenul de bacalaureat pe filiere

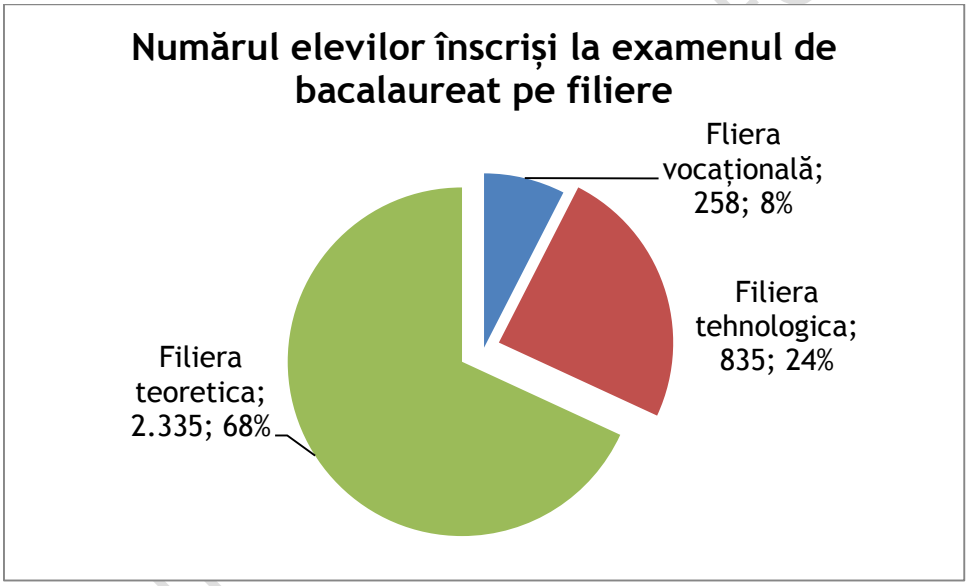

Sursa: Raport Bacalaureat 2019 - 26 iulie 2019 Ministerul Educației Naționale

9.11 Învățământ profesional și tehnic și formare profesională

Pe an ce trece, România înțelege că trebuie pus accentul pe dezvoltarea educației și formării profesionale, iar Ministerul Educației și Cercetării încurajează un învățământ care fructifică parteneriatul cu operatorii economici care, la finalul școlarizării, ne așteptăm să angajeze viitorii absolvenți. Astfel, Centrul Național de Dezvoltare a Învățământului Profesional și Tehnic a sprijinit, prin colegii coordonatori regionali de la nivelul întregii țări, proiectarea unui plan de școlarizare pentru anul școlar 2020 - 2021 care să răspundă în cea mai mare măsură solicitărilor operatorilor economici.

Acest lucru poate fi observat la nivelul județului Bacău, unde preferința tinerilor se schimbă accelerat în favoarea învățământului profesional. În intervalul de referință 2012 -

2019 ponderea elevilor înscriși în învățământul profesional și tehnic a crescut de la 3% în 2012 la 118% în 2018, numărul elevilor înscriși crescând de aproape 5 ori în numai 7 ani.

Figura 66 Elevi înscriși în învățământul secundar liceal și profesional / tehnic în județul Bacău 2012 - 2019

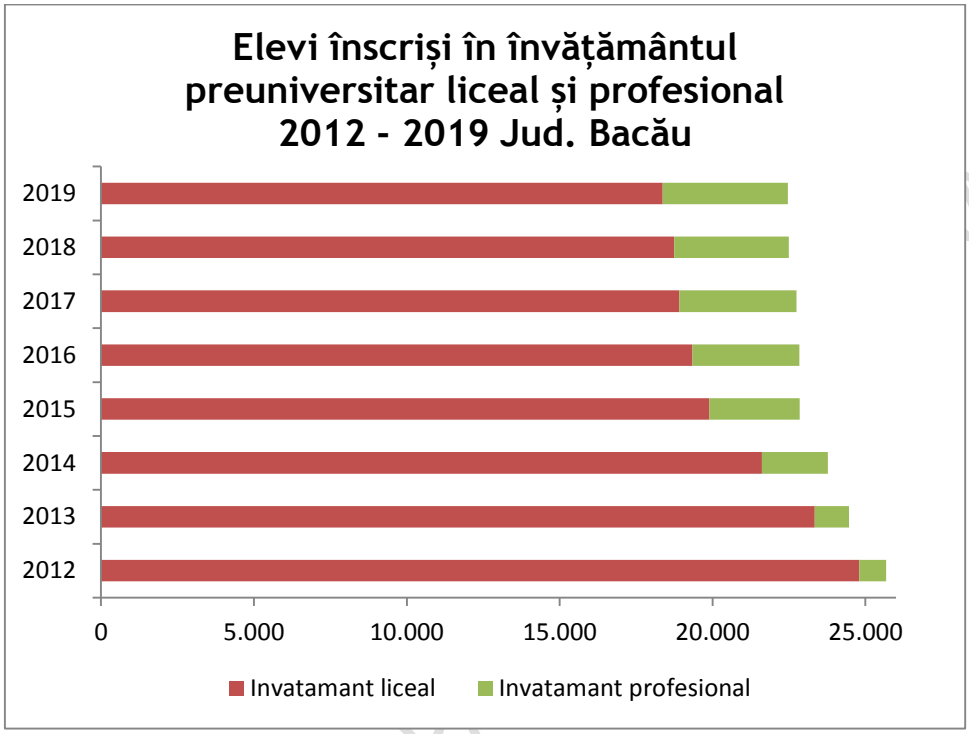

Sursa Institutul Național de Statistică - Baza de date Tempo online

Figura 67 Ponderea învățământului profesional / tehnic (2019)

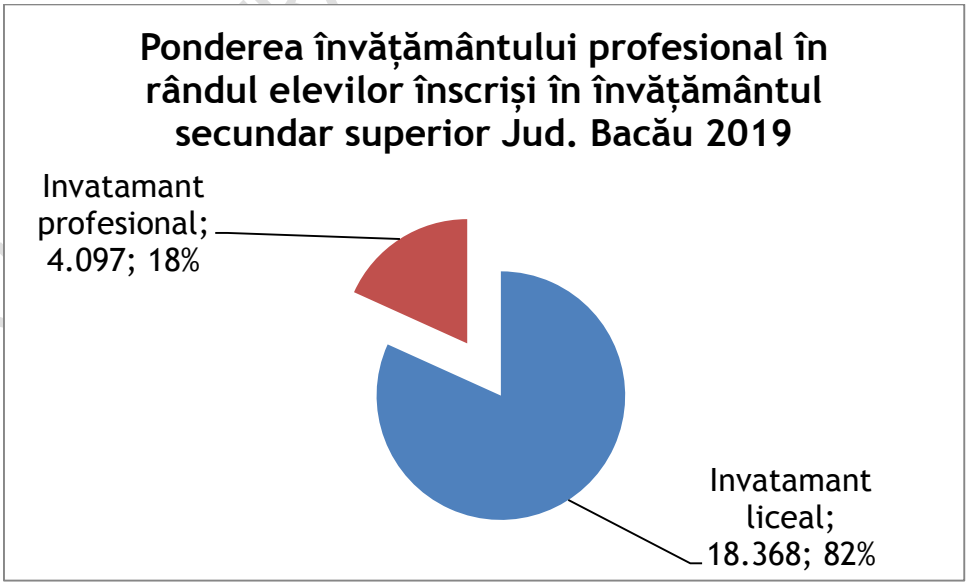

Sursa Institutul Național de Statistică - Baza de date Tempo online

Învățământul secundar superior – profesional are durata de școlarizare de 1-4 ani și cuprinde tineri în vârstă de 15-18 ani. Funcționează cu formele de învățământ: zi, seral și frecvență redusă. Înscrierea în primul an de învățământ se face numai dintre absolvenții învățământului gimnazial cu sau fără examen de absolvire (test național). Funcționează cu următoarele tipuri de unități: - școli profesionale (școli de arte și meserii); - învățământ de ucenici; - școli profesionale (școli de arte și meserii) speciale; - școli speciale de reeducare.

Învățământul profesional și tehnic în județul Bacău se desfășoară în 42 unități de învățământ, din care:

- 4 colegii tehnice, Colegiul Tehnic "Dimitrie Ghika" Comănești, Colegiul Tehnic "Gheorghe Asachi" Onești, Colegiul Tehnic "Grigore Cobălcescu" Moinești, Colegiul Tehnic de Comunicații "N.Vasilescu-Karpen" Bacău;
- 13 licee tehnologice: Liceele tehnologice "Alexandru Vlahuță" Podu Turcului, "Anghel Saligny", Dumitru Mangeron, "Petru Rareș" și "Grigore Antipa" Bacău, Liceul Tehnologic "Georgeta J.Cancicov" Parincea, Liceul Tehnologic "Jacques M. Elias" Sascut, două licee tehnologice în Onești, Liceul Tehnologic Dărmănești, Liceul Tehnologic Făget, Liceul Tehnologic Răchitoasa și Liceul Tehnologic Târgu Ocna.[48]

Învățământul profesional şi tehnic (TVET) trebuie să contribuie prin oferta educațională şi calitatea formării profesionale a absolvenților la realizarea unei cât mai bune inserții a acestora pe piața muncii și trebuie să răspundă intereselor şi nevoilor de educație şi formare ale elevilor. Cifrele de școlarizare pentru anul școlar 2020 - 2021[49] au adus creșteri semnificative pentru învățământul profesional. Ponderea acestuia a ajuns la 27,4% din totalul locurilor din învățământul public la clasa a IX-a, conform Centrului Național pentru Dezvoltarea Învățământului Profesional. Județul Bacău se situează, cu 34,8% pondere acordată acestui tip de învățământ, **peste media națională, în legătură și cu o** evoluție dinamică pozitivă la nivelul județului.

DOCUMENT TRANSPARENȚĂ DECIZIONALĂ

[48] http://ipt.epractica.ro

[49] https://www.alegetidrumul.ro/noutati/peste-96600-locuri-disponibile-in-invatamantul-profesional-si-tehnic-pentru-anul-scolar-2020-2021

Figura 68 Ponderea învățământului profesional în planul de școlarizare clasa a IX-a pentru anul școlar 2020-2021

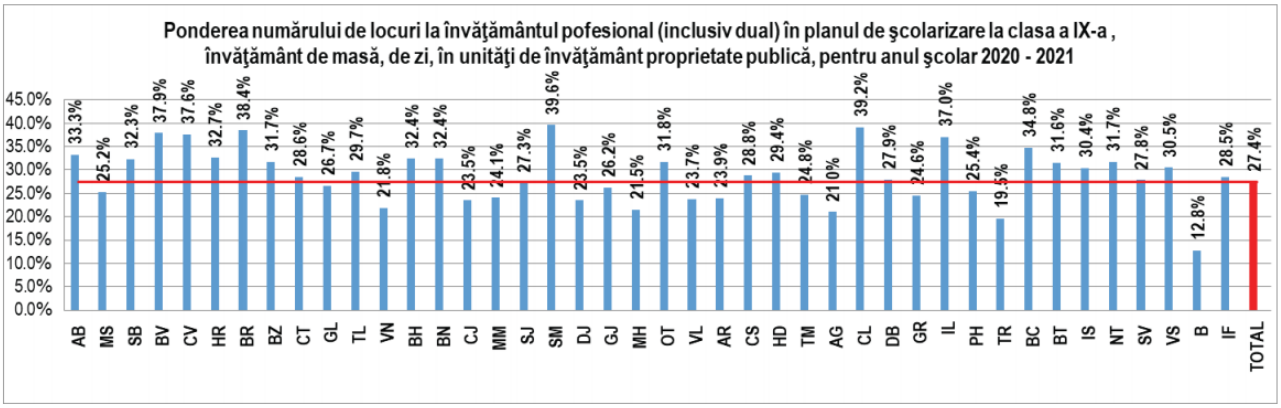

Sursa Centrul Național pentru Dezvoltarea Învățământului Profesional[50]

Învățământul dual se adresează absolvenților clasei a VIII-a, are o durată de cel puțin 3 ani şi are o pondere semnificativă a pregătirii practice derulate la operatori economici parteneri.

Învățământul dual are o dinamică pozitivă atât la nivel național cât și la nivelul județului Bacău. Ponderea acestuia va ajunge în anul școlar 2020 - 2021 la nivel național la 4,9% din totalul locurilor din învățământul public la clasa a IX-a, conform Centrului Național pentru Dezvoltarea Învățământului Profesional, ponderea propusă la nivelul județului Bacău fiind încă scăzută, de numai 3%, fiind inferioară celei naționale de 5,4% și sub cea a altor județe din regiune - Iași 3,4% sau Suceava 3,1%.

DOCUMENT TRANSPARENȚĂ DE

Figura 69 Ponderea învățământului dual în planul de școlarizare clasa a IX-a pentru anul școlar 2020-2021

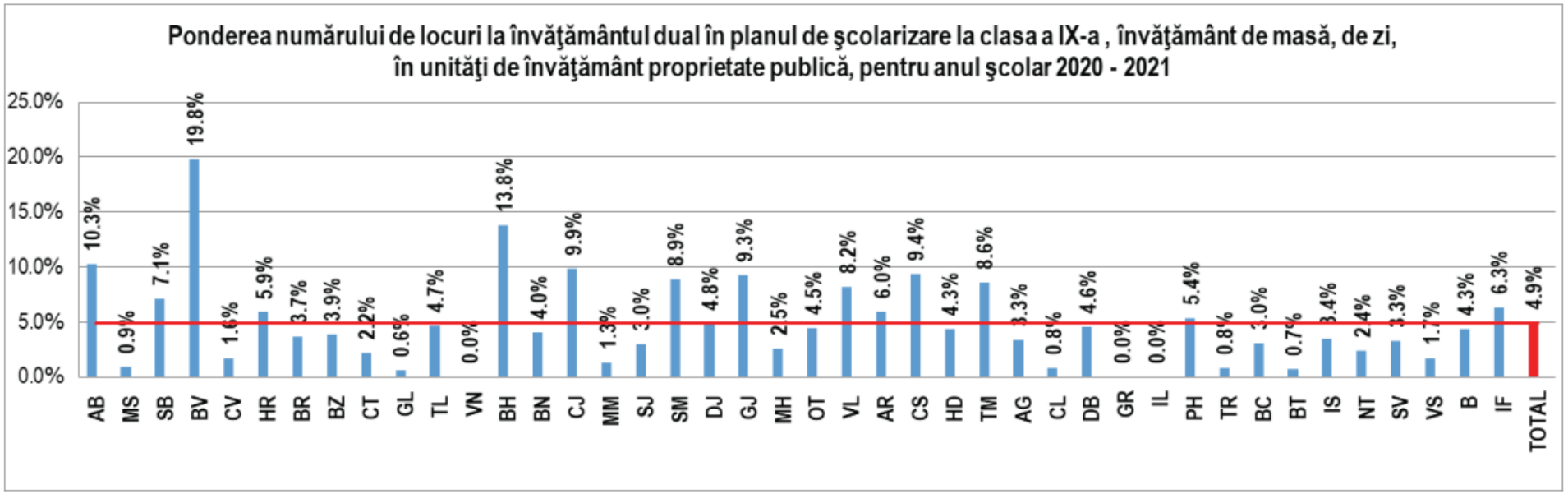

Sursa Centrul Național pentru Dezvoltarea Învățământului Profesional

DOCUMENT TIP

De exemplu, Colegiul Tehnic de Comunicaţii "N.V. Karpen" Bacău califică în meseriile de Electromecanic instalaţii şi aparatură de bord aeronave într-un program de colaborare cu AEROSTAR S.A și în meseria de Electrician exploatare joasă tensiune în colaborare cu DELGAZ-GRID. Aerostar SA colaborează și cu Liceul Tehnologic "Anghel Saligny" pentru formarea în meseriile de Mecanic aeronave, mecanică și lăcătuş construcţii structuri aeronave, iar Colegiul Tehnic "Grigore Cobălcescu" din Moinești califică în meseria de Operator sonde într-un program de colaborare cu OMV PETROM S.A.

În ceea ce privește formarea profesională a adulților, Agenția Județeană pentru Plăți și Inspecție Socială Bacău gestionează Registrul Furnizorilor de Formare din Județul Bacău, ce vizează atât programe de specializare, de perfecționare, cât și programe de calificare autorizate de Autoritatea Națională pentru Calificări.

Județul Bacău, alături de județele Vrancea, Prahova, Galați și Dâmbovița, este printre județele în care sunt concentrate școlile cu risc seismic ridicat. [51]

Accesibilitatea infrastructurii școlare din România ar trebui să fie extinsă pentru a cuprinde toate dimensiunile infrastructurii fizice (mobilier specific, toalete adecvate nevoilor elevilor cu dizabilități fizice, rampe de acces, etc.) necesare accesului elevilor cu nevoi speciale. Investițiile în infrastructura educațională ar trebui să aibă o componentă obligatorie privind adaptarea / construirea cel puțin a elementelor esențiale (rampă de acces) care permit accesul persoanelor cu dizabilități la serviciile de educație.

Conform Strategiei privind modernizarea infrastructurii educaționale 2017 – 2023, aproape 50% dintre unitățile de învățământ din județul Bacău nu erau accesibilizate – nu aveau rampă de acces[52].

Tabel 41 Ponderea unităților de învățământ din jud. Bacău care nu dispun de facilități (biblioteci, laboratoare, săli de sport, ateliere de practică)

Nivel de învățământ	Procent de unități de învățământ care nu dispun de facilități (biblioteci, laboratoare, săli de sport, ateliere de practică) (%)	
	Situația actuală	Țintă
Învățământ preșcolar	100	70

[51] https://romania.europalibera.org/a/cine-pl%C4%83te%C8%99te-factura-%C3%AEn-caz-de-cutremur-ministerul-condus-de-e-andronescu-se-ceart%C4%83-cu-prim%C4%83riile-pentru-expertiza-de-risc-seismic/29947391.html

[52] Strategia privind modernizarea infrastructurii educaționale 2017 – 2023

Învățământ pre-primar	83	58
Învățământ primar	94	66
Învățământ secundar inferior	25	18

Sursa Strategia privind modernizarea infrastructurii educaționale 2017 – 2023

9.12 Învățământ superior

În Bacău funcționează două universități – universitatea publică „Vasile Alecsandri” și universitatea privată „George Bacovia”.

Universitatea „Vasile Alecsandri” din Bacău este o importantă componentă a sistemului de învățământ din România, recunoscută pe plan național și internațional pentru calitatea procesului instructiv-educativ și pentru activitatea de cercetare. Universitatea s-a născut și s-a dezvoltat în strânsă legătură cu tradițiile culturale și istorice ale regiunii. În 1961 s-a înființat Institutul Pedagogic, cu secțiile: Științe Umaniste, Matematică, Științe Naturale. Acestora li s-au adăugat în 1964 Facultatea de Istorie-Geografie și Facultatea de Educație Fizică, iar în 1976 Facultatea de Inginerie, an când Institutul Pedagogic devine Institutul de Învățământ Superior din Bacău. Tot în acest an, în cadrul Institutului de Învățământ Superior din Bacău se înființează prima specializare cu profil tehnic, Tehnologia construcțiilor de mașini (TCM). În anul 1984, Institutul de Învățământ Superior este transformat în Institutul de Subingineri din Bacău, subordonat Institutului Politehnic din Iași, de la care s-au transferat specializarea Tehnologie chimică anorganică (TCA) și, ulterior, specializarea Rețele electrice (RE). În anul 1990, Institutul de Subingineri din Bacău devine Universitatea din Bacău, cu două facultăți: Facultatea de Inginerie și, respectiv, Facultatea de Litere și Științe. Facultatea de Inginerie și-a dezvoltat aria domeniilor și specializărilor la forma lungă (5 ani, ingineri diplomați) și scurtă (3 ani, ingineri) de învățământ universitar, ajungând până la 11 specializări la forma lungă și 4 specializări la forma scurtă. În anul 1996, secția de Educație Fizică și Sport din cadrul Facultății de Litere și Științe se transformă în Facultatea de Educație Fizică și Sport, ulterior Facultatea de Științe ale Mișcării, Sportului și Sănătății. Ulterior, Facultatea de Litere și Științe se divizează în facultăți distincte: Facultatea de Științe și, respectiv, Facultatea de Litere, mai apoi Facultatea de Științe separându-se în Facultatea de Științe și Facultatea de Științe Economice. Din anul universitar 2005 - 2006 toate specializările de lungă și scurtă durată s-au reorganizat în studii de licență. În 2009 Universitatea din Bacău își schimbă denumirea în Universitatea „Vasile Alecsandri” din Bacău. În prezent, în cadrul Universității funcționează 5 facultăți:

1. Facultatea de Inginerie;
2. Facultatea de Litere;
3. Facultatea de Științe;
4. Facultatea de Științe Economice;
5. Facultatea de Științe ale Mișcării, Sportului și Sănătății.

DOCUMENT DE LUCRU AL REGIUNII

Tabel 42 Evoluția numărului de persoane înscrise în învățământul superior județele regiunii Nord-Est 2014 - 2019

Județe						
	2014	2015	2016	2017	2018	2019
Studenți și cursanți înscriși în învățământul universitar public						
Bacău	**5,007**	**5,039**	**5,068**	**5,171**	**5,199**	**5,394**
Botoșani	61	:	:	:	:	:
Iași	52,910	52,784	51,746	52,026	51,509	53,045
Neamț	259	224	214	214	217	91
Suceava	8,488	8,899	7,854	8,281	8,387	9,158
Studenți și cursanți înscriși în învățământul universitar privat						
Bacău	**625**	**542**	**475**	**584**	**510**	**795**
Iași	2,310	1,869	1,428	1,366	1,462	1,608
Neamț	142	145	145	130	143	25

Sursa Institutul Național de Statistică - Baza de date Tempo online

Strategia Europa 2020 a stabilit ca obiectiv principal creșterea la cel puțin 40% a numărului persoanelor din UE cu vârsta cuprinsă între 30 și 34 de ani care au absolvit o formă de învățământ terțiar.[53]

Rata de cuprindere a tinerilor în învățământul superior în județul Bacău este de sub 15%, la egalitate cu județele Suceava și Neamț și mult sub cea din Iași de 65%.[54]

Bacău este al 3-lea centru universitar al Regiunii Nord-Est, după Iași – care are de 10 ori mai mulți studenți și Suceava, care are un număr aproape dublu de studenți.

În învățământul superior, centrele universitare tradiționale pentru România, ca de exemplu București, Cluj, Iași și Timișoara, atrag un număr mare de studenți, ratele nete de cuprindere în programele de studii universitare fiind de peste 75,0%.

9.13 Percepția despre educație, formare tineret și sport

Din perspectiva UAT-urilor din județ, acțiunile și infrastructura pentru educație (rețeaua de creșe, grădinițe, școli, licee, etc.) la nivel de localitate sunt considerate bune și foarte bune în proporție de 86,96%.

[53]Semestrul european – fișă tematică rata de absolvire a învățământului terțiar – Comisia Europeana 2017

[54] Tendințe sociale – Institutul Național de Statistică 2019

DOCUMENT TRANSPARENȚĂ DECIZIONALĂ

Figura 70 Evaluarea UAT privind acțiunile și infrastructura pentru educație la nivel de localitate

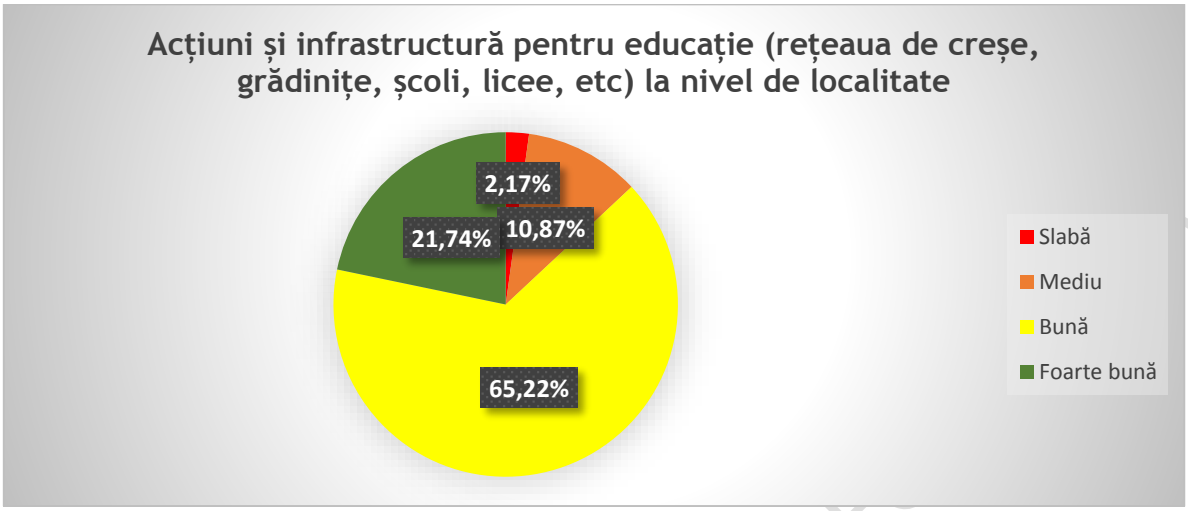

Sursa: Chestionare UAT-uri - date prelucrate de consultant

La nivelul cetățenilor județului, 39,12% sunt însă total nemulțumiți de Educație – acțiuni și infrastructura educațională (rețeaua de creșe, grădinițe, școli, licee, universități etc.) și 56,74% sunt mulțumiți sau parțial mulțumiți.

Figura 71 Evaluarea cetățenilor privind acțiunile și infrastructura pentru educație la nivel de localitate

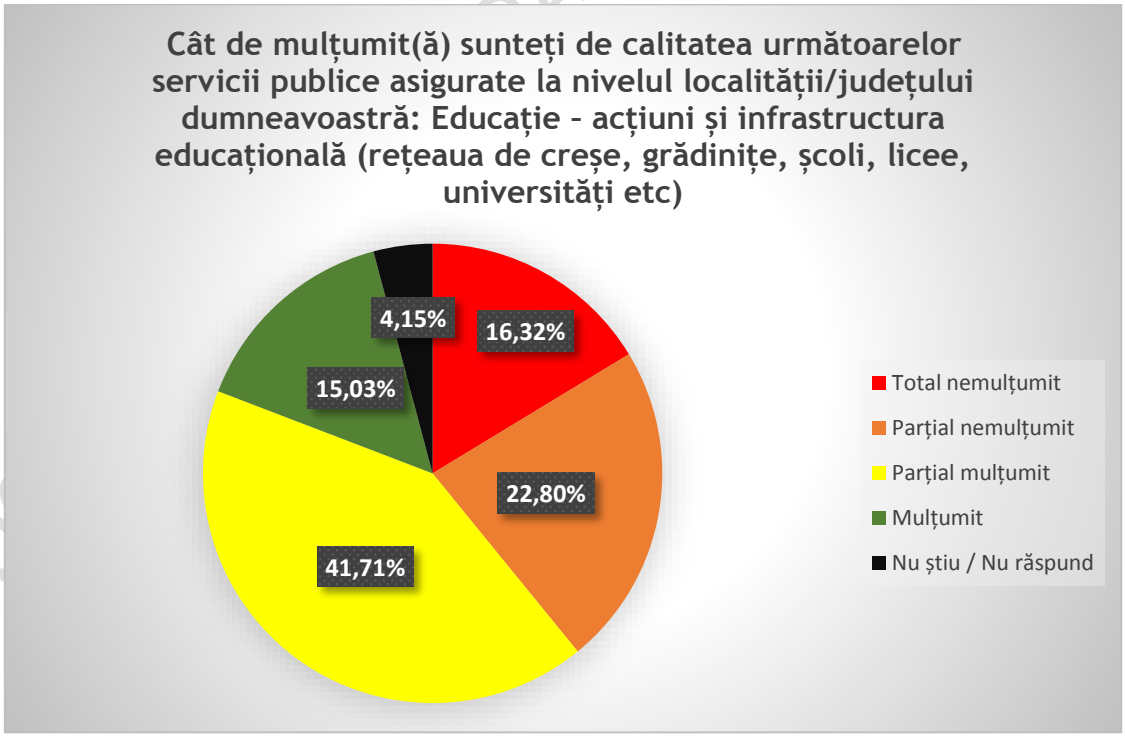

Sursa: Chestionare cetățeni - date prelucrate de consultant

Din perspectiva UAT-urilor din județ, acțiunile și infrastructura dedicată tineretului (cluburi, parcuri, grădini publice, locuri de joacă pentru copii, ștranduri, etc.) la nivel de localitate sunt considerate bune și foarte bune în proporție de 36,67%.

Figura 72 Evaluarea UAT privind acțiunile și infrastructura dedicate tinerilor

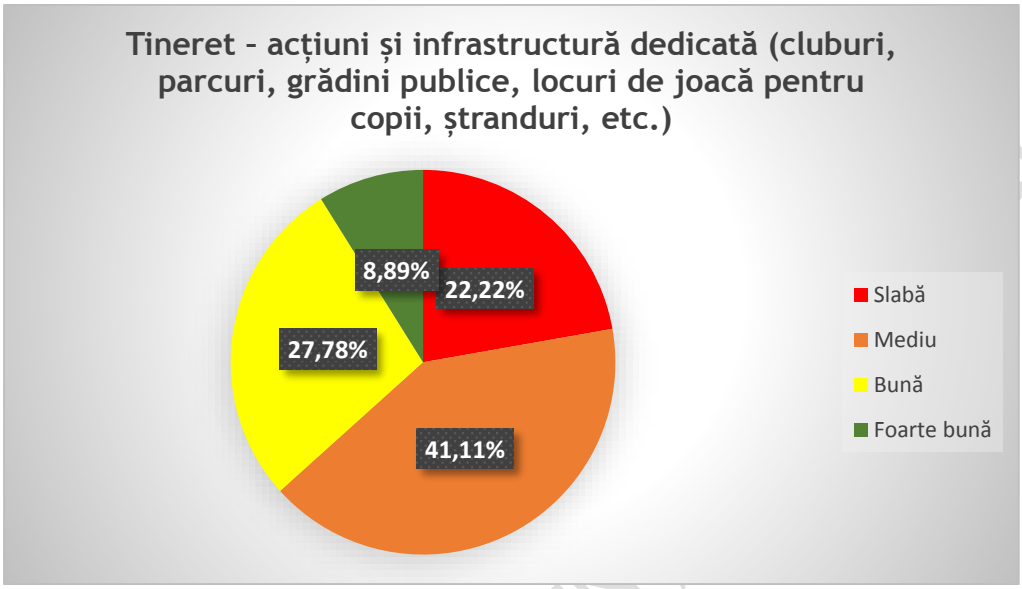

Sursa: Chestionare UAT-uri - date prelucrate de consultant

La nivelul cetățenilor județului, 61,20% sunt însă total nemulțumiți de acțiunile de tineret - acțiuni și infrastructură dedicată (cluburi, parcuri, grădini publice, locuri de joacă pentru copii, ștranduri, etc.) și 37,50% sunt mulțumiți sau parțial mulțumiți.

Figura 73 Evaluarea cetățenilor privind acțiunile și infrastructura dedicate tinerilor

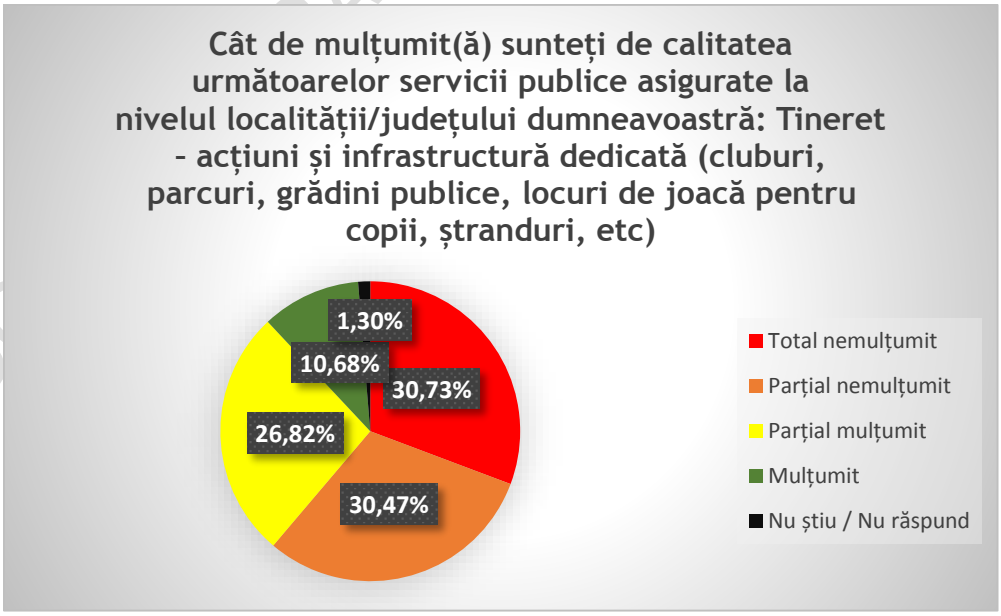

Sursa: Chestionare cetățeni - date prelucrate de consultant

Din perspectiva UAT-urilor din județ, acțiuni și infrastructură de sport (terenuri de sport, săli de sport, spații de agrement, parcuri, etc. la nivel de localitate sunt considerate bune și foarte bune în proporție de 53,85%.

Figura 74 Evaluarea UAT privind acțiunile și infrastructura de sport

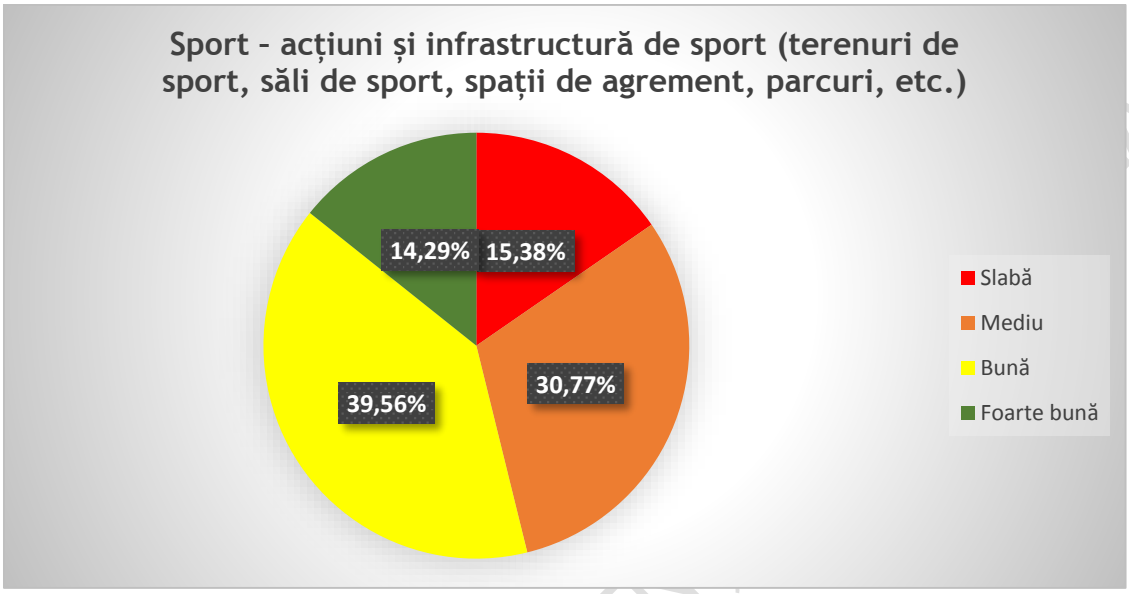

Sursa: Chestionare UAT-uri - date prelucrate de consultant

La nivelul cetățenilor județului, 67,45% sunt însă total nemulțumiți de acțiuni și infrastructură de sport (terenuri de sport, săli de sport, etc.) și 29,68% sunt mulțumiți sau parțial mulțumiți.

Figura 75 Evaluarea cetățenilor privind acțiunile și infrastructura de sport

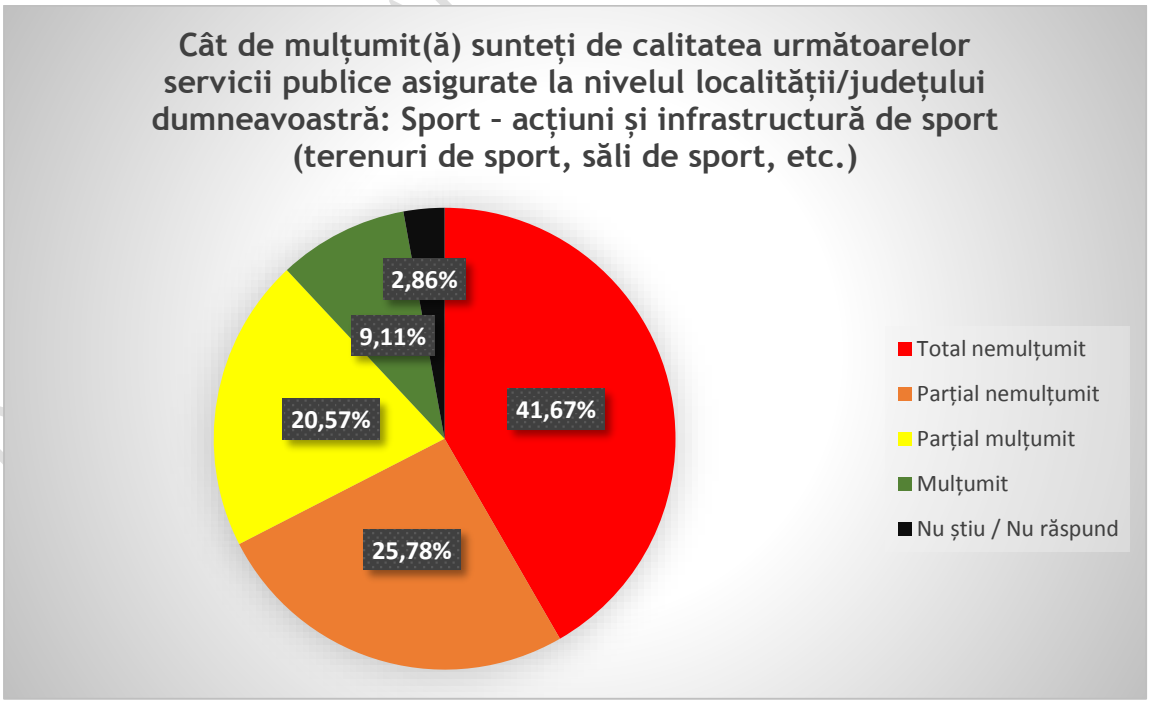

Sursa: Chestionare cetățeni - date prelucrate de consultant

Din discuțiile cu UAT-urile din județ și cu părțile interesate invitate în cadrul workshop-urilor ”Educație, cercetare, formare”, ”Sănătate și social” și ”Cultură, tineret, sport și turism” se pot menționa următoarele aspecte:

- Problematică
  - Depopulare județ – lipsă date (aprox. 2000 persoane părăsesc județul/an);
  - Slaba corelare a pregătirii educaționale cu piața muncii;
  - Foarte puțini consilieri/psihologi școlari;
  - Învățământ dual în suferință datorită mentalităților atât la nivelul angajatorilor, cât și a părinților;
  - Inegalități mari rural/urban;
  - La educație, mai scăzut în perioada de pandemie (rețea tehnologică dezechilibrată și instabilitatea datorată incertitudinilor);
- Este nevoie de creșe în mediul rural;
- Asigurarea educației pentru tinere privind sarcina;
- De întărit legătura între educație și cultură;
- De dezvoltat parteneriatele și conlucrarea inter instituțională;
- Tineret
  - Educație pentru sport;
  - Prevenție – servicii sociale pentru tineri în mediul rural;
  - Accesul la educație, cultură pentru tinerii din mediul rural și cei ce provin din mediul instituțional;
- Raliul Moldovei
  - Ciclism de performanță;
  - Raliul Colinelor;
- De organizat program ciclistic în tot județul;
- Campionat european de automobilism (tradiție);
- Revitalizarea centrelor de agrement ale DJTS;
- Abordare strategică a sportului – ierarhizarea priorităților/domeniilor sportive;
- Dezvoltare parteneriate între părți interesate (inclusiv UAT-uri) în domeniul tineretului și sportului;
- Promovare evenimente sportive în mediul virtual.

9.14 Analiza SWOT Educație, formare tineret și sport

Tabel 43 Analiza SWOT - Educație, formare tineret și sport

PUNCTE TARI	PUNCTE SLABE
Cifrele de școlarizare pentru anul școlar 2020 - 2021 în învățământul profesional și tehnic (TVET) au avut creșteri semnificative. Județul Bacău se situează, cu 34,8%	Rezultate slabe în învățământul general – primar și gimnazial - procentul elevilor care au obținut medii mai mari sau egale cu 5 a fost de 71,9%, sub media națională (de 73,2%) și cea a altor județe din regiune, cum ar fi Iași (77,5%) sau Suceava (74,1%); doar 10

DOCUMENT TRANSPARENȚĂ DECIZIONALĂ

pondere acordată acestui tip de învățământ, peste media națională și cu o evoluție dinamică pozitivă la nivelul județului. Învățământ liceal de bună calitate - cu o rată finală de promovare la Bacalaureat de 83,8%, județul Bacău s-a înscris între județele cu cele mai ridicate procente de promovare din țară, alături de sectorul 4 al Capitalei (84,9%) și județul Cluj (86,4%), mult peste media națională, care a fost în sesiunea iunie - iulie 2019 de 75,5%. Cu 7 medii de 10 la bacalaureat, Județul Bacău s-a aflat pe locul 2 în regiunea Nord-Est după județul Iași, cu 15 astfel de rezultate. Bacău este al 3-lea centru universitar al Regiunii Nord-Est, după Iași – care are de 10 ori mai mulți studenți și Suceava, care are un număr aproape dublu de studenți.	elevi din județul Bacău au avut media 10 la Evaluarea națională, față de 35 în județul Iași și 15 în județul Suceava; rata de participare a elevilor de clasa a VIII-a la examenul de evaluare națională este redusă față de mediile naționale – aproape unul din zece elevi nefiind suficient de pregătit și motivat pentru a se prezenta la acest examen. Dotarea cu calculatoare a stagnat în învățământul primar și gimnazial și a înregistrat o scădere cu 10% în învățământul liceal. Rata de cuprindere a tinerilor în învățământul superior în județul Bacău este de sub 15%, la egalitate cu județele Suceava și Neamț și mult sub cea din Iași de 65%.[55] Aproape 50% dintre unitățile de învățământ din județul Bacău nu erau accesibilizate – nu aveau rampă de acces. Ponderea învățământului dual la nivelul județului Bacău este încă scăzută, de numai 3%, sub cea a altor județe din regiune - Iași 3,4% sau Suceava 3,1%. Nevoia de a îmbunătăți condițiile sanitare și de a le oferi elevilor spații de învățare moderne, inclusiv săli de sport este, de asemenea, ridicată. Numărul de săli de sport din județ a scăzut în ultimii 7 ani, atât în mediul urban, cât și rural.
OPORTUNITĂȚI	**AMENINȚĂRI**
Învățământul dual are o dinamică pozitivă - ponderea acestuia la nivel național va ajunge în anul școlar 2020 - 2021 la 4,9% din totalul locurilor din învățământul public la clasa a IX-a.	Populația școlară a județului a scăzut dramatic în ultimii 26 de ani, ratele de scădere fiind în general mai mari la nivelul județului Bacău față de cele înregistrate la nivelul regiunii, consecință în principal a tendințelor demografice. Cele mai mari scăderi s-au înregistrat în învățământul profesional, unde numărul elevilor s-a redus cu mai mult de jumătate per total interval, scăderi de peste 42% înregistrându-se în

[55] Este calculată având în vedere numărul total al studenților în respectivele județe

DOCUMENT TRANSPARENȚĂ DECIZIONALĂ

	învățământul primar și gimnazial și de 34,6% în învățământul preșcolar. Județul Bacău este printre județele în care sunt concentrate școlile cu risc seismic ridicat.

9.15 Concluzii

Evoluția negativă s-a accelerat în ultimii 7 ani la nivelul învățământului preșcolar, al celui primar și gimnazial și al celui liceal ca populație școlară.

Rezultatele sunt slabe în învățământul gimnazial, sub mediile naționale și regionale și foarte bune în învățământul liceal, printre cele mai bune din țară. Dotarea cu calculatoare, săli de sport este slabă și în regres, iar multe clădiri școalre sunt în risc seismic.

După 2012 evoluția în învățământul profesional care a generat și deficite semnificative pe piața muncii – deficite de muncitori calificați - s-a reversat, acest nivel de educație înregistrând în ultimii ani creșteri semnificative – creștere de peste 52% în ultimii 7 ani a numărului de elevi înscriși. Învățământul dual, care înregistrează o ascensiune rapidă la nivel național, este în dezvoltare și în județul Bacău, dar într-un ritm mai lent. Creșteri s-au înregistrat și în învățământul postliceal și de maiștri, consecință a evoluției cererii de pe piața muncii.

Rata de cuprindere în învățământul superior rămâne redusă iar centrul universitar de pe plan județean nu reușește să rețină / atragă un număr corespunzător de studenți.

10 Economia județului



Aerostar



Agricola-Internațional



Barier



Chimcomplex Borzești



Dedeman

10.1 Contextul economic al județului Bacău

10.1.1 Produsul intern brut și valoarea adăugată brută

Potrivit datelor Institutului Național de Statistică (INS), în anul 2018, după valoarea produsului intern brut, județul Bacău se plasa în prima jumătate a clasamentului, la nivel național (locul 16), cu aproximativ 18 mil. de lei (sau 2.1% din PIB-ul național)[56]. În anul 2019, PIB-ul județului a crescut cu aprox. 2.4 mil. de lei, județul urcând un loc în clasament[57].

[56] https://www.analizeeconomice.ro/2019/12/cum-evoluat-pib-ul-judetelor-din.html

[57] http://cnp.ro/ro/prognoze

Figura 76 Evoluție top 20 de județe, după cifra de afaceri 2015 - 2019, mld lei

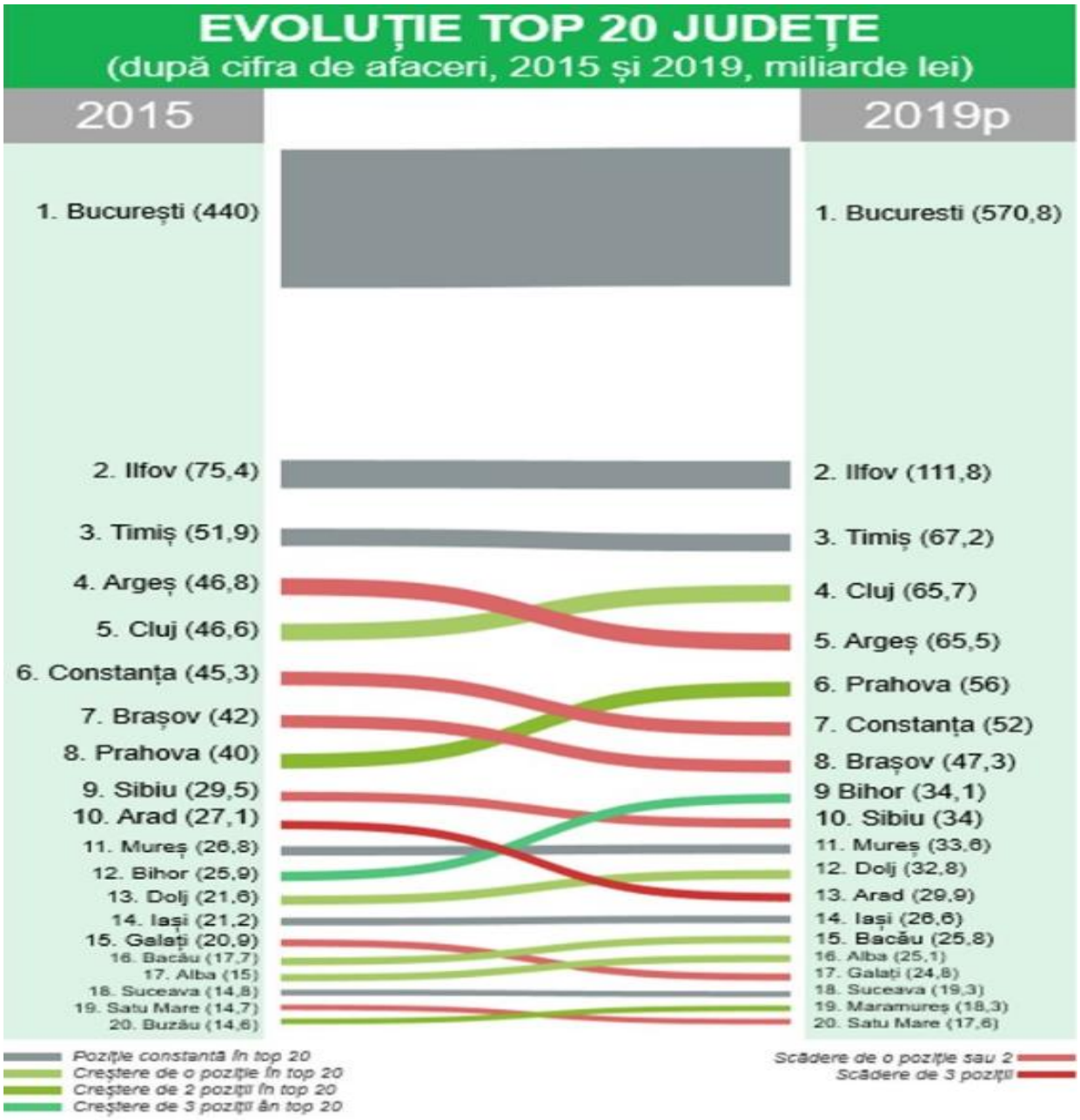

Sursa: profit.ro[58]

[58] https://www.profit.ro/stiri/economie/infografic-cele-mai-puternice-judete-din-romania-in-functie-de-cifra-de-afaceri-a-companiilor-inregistrate-19487826

Evoluția anterioară anului 2018 este prezentată în Anuarul Statistic al județului – ediția 2020, astfel:

Figura 77 Produsul intern brut şi valoarea adăugată brută, în județul Bacău

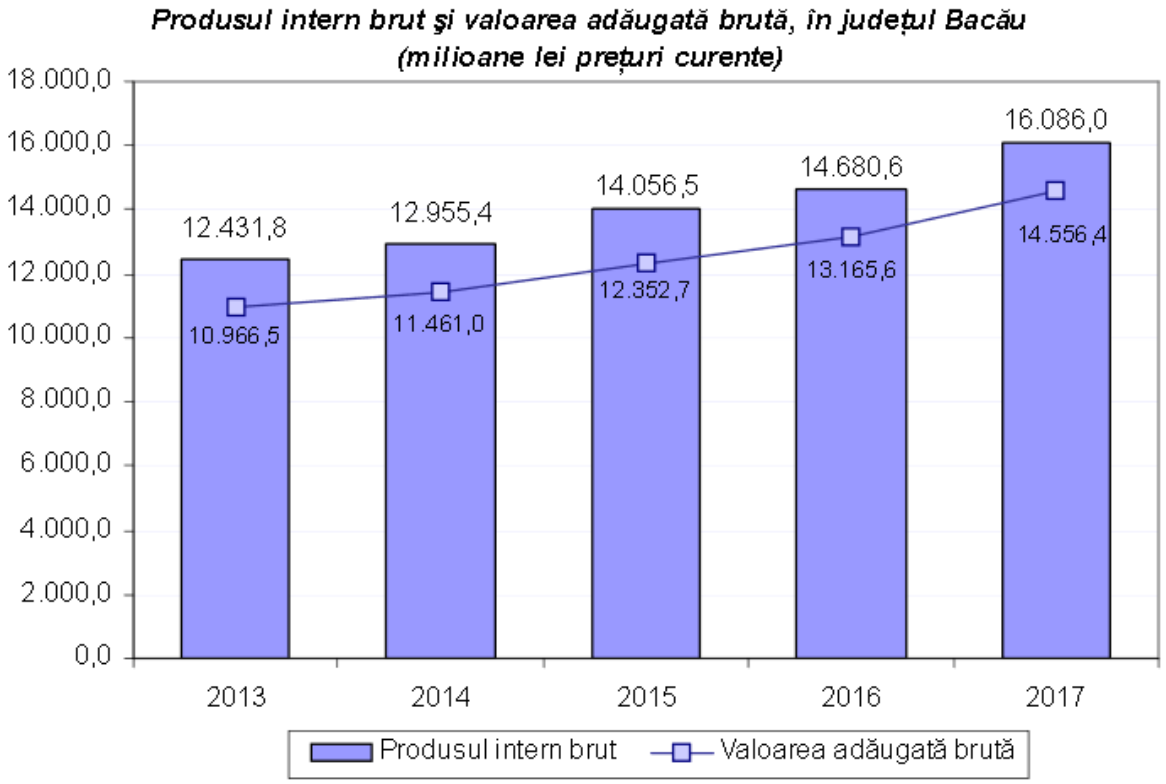

Sursa: Anuarul Statistic al județului Bacău, ediția 2020

Între anii 2013 și 2017 se observă o diminuare a ponderii valorii adăugate brute a economiei județului Bacău, atât față de cifrele naționale (cu aproximativ 0.1%), cât și față de cifrele regionale (cu aproximativ 1%), în condițiile în care ponderea valorii adăugate brute a Regiunii N-E în totalul național a crescut cu aprox. 0.1%.

Tabel 44 Valoarea adăugată brută (milioane lei)

Valoarea adăugată brută	2013	2017
România	560520.5	776642.3
Regiunea N-E	57516.8	80398.8
Bacău	10966.5	14556.4

Sursa: Anuarul Statistic al județului Bacău, ediția 2020

10.1.2 Structura valorii adăugate brute

Din punctul de vedere al structurii valorii adăugate brute, pe principalele activități ale economiei naționale, în județul Bacău se observă o creștere a valorii adăugate generate de sectorul de *comerț* (servicii) și sectorul *administrație publică*, simultan cu o diminuare a

ponderii industriei, tranzacțiilor imobiliare și agriculturii. Acesta poate fi un indiciu cu privire la modificarea structurii economiei județului.

Figura 78 Structura valorii adăugate brute pe principalele activități ale economiei naționale, județul Bacău

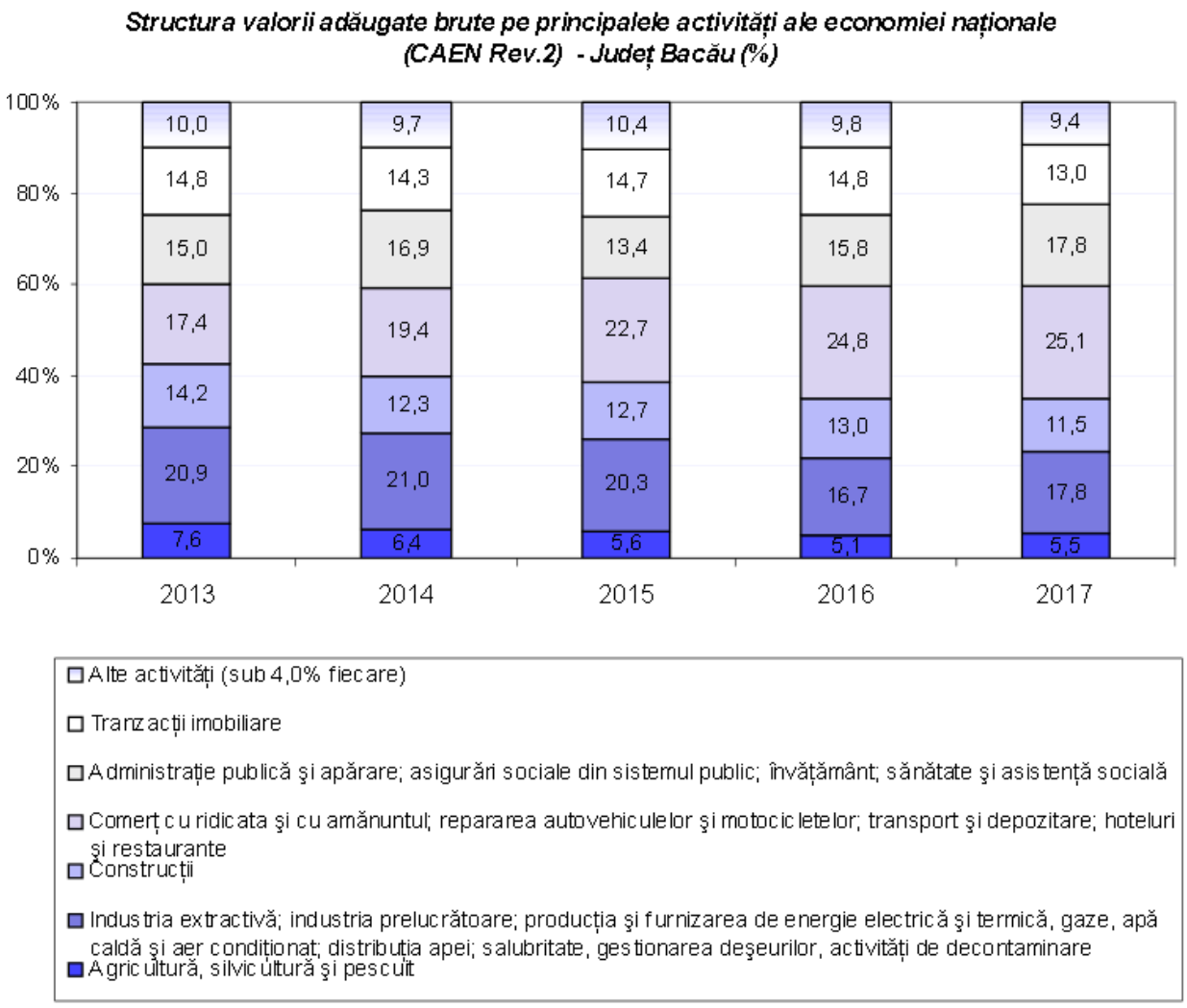

Sursa: Anuarul Statistic al județului Bacău, ediția 2020

10.1.3 Produsul intern brut pe locuitor

Din punctul de vedere al produsului intern brut pe locuitor, în județul Bacău se poate observa o tendință de creștere a disparității față de media națională, astfel:

Figura 79 Produsul intern brut pe locuitor, în județul Bacău

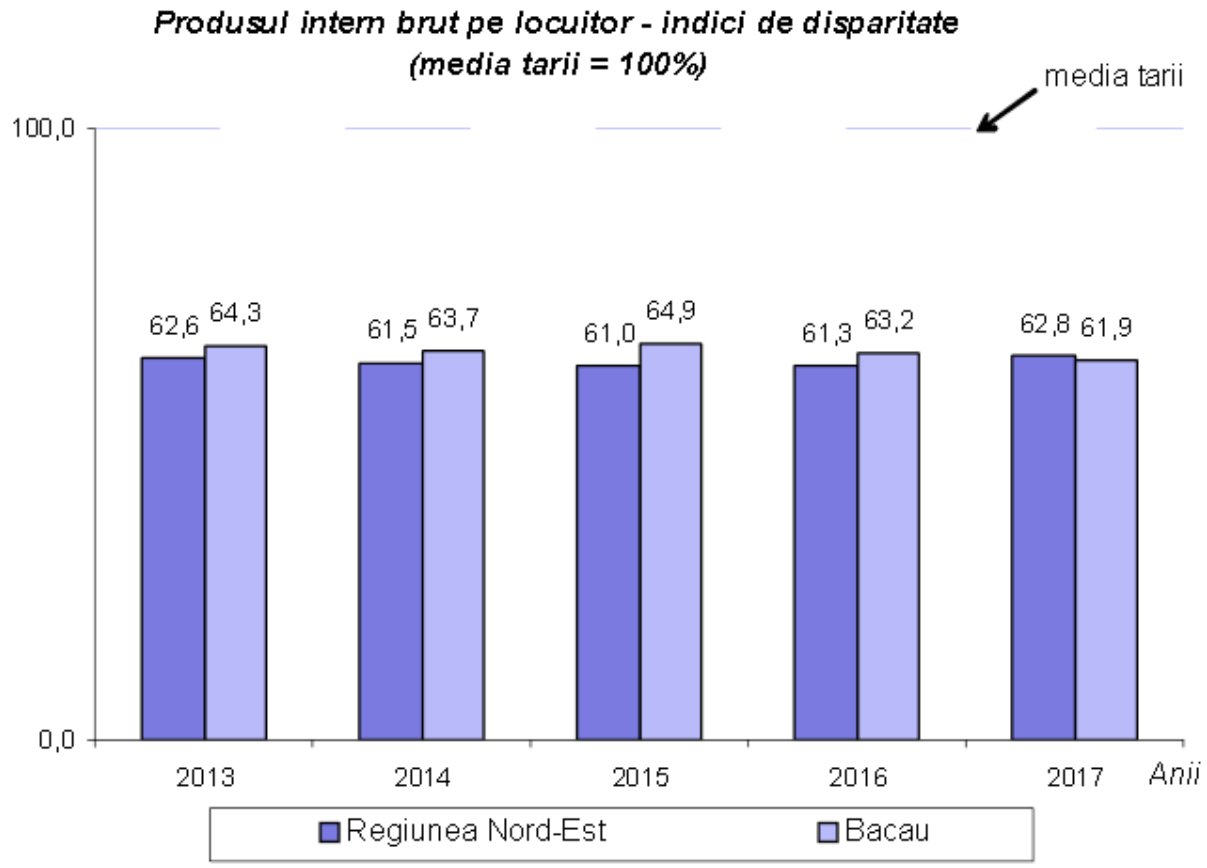

Sursa: Anuarul Statistic al județului Bacău, ediția 2020

Se poate observa și faptul că în perioada 2013 – 2016 media PIB pe locuitor a Regiunii N-E se situa sub PIB pe locuitor al județului Bacău, însă în anul 2017 situația s-a inversat pentru prima dată.

DOCUMENT TRANS

Figura 80 Valoarea adăugată brută pe ramuri de activitate și angajat în județul Bacău (mii lei / persoană)

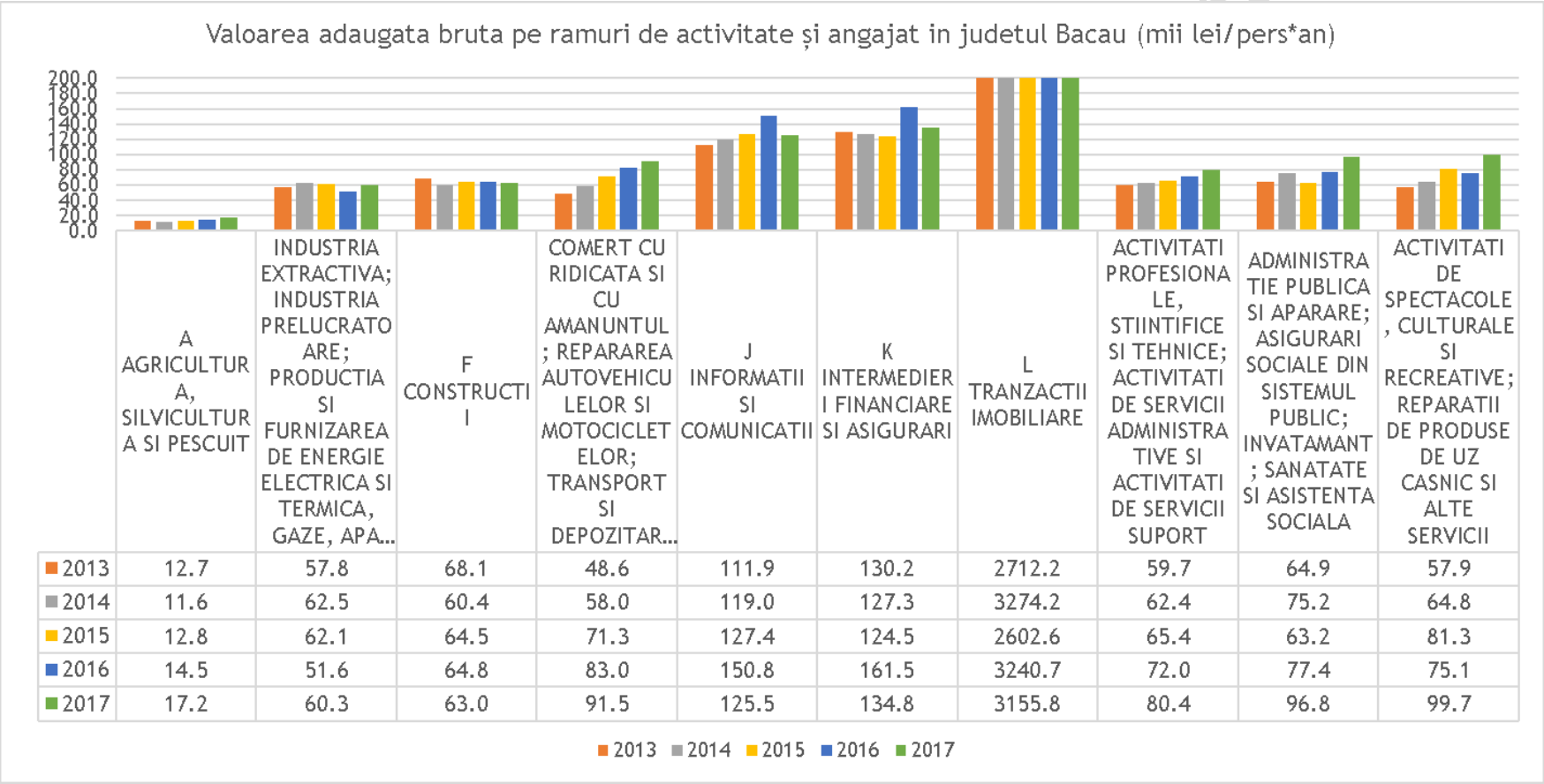

	A AGRICULTURA, SILVICULTURA SI PESCUIT	INDUSTRIA EXTRACTIVA; INDUSTRIA PRELUCRATOARE; PRODUCTIA SI FURNIZAREA DE ENERGIE ELECTRICA SI TERMICA, GAZE, APA...	F CONSTRUCTII	COMERT CU RIDICATA SI CU AMANUNTUL; REPARAREA AUTOVEHICULELOR SI MOTOCICLETELOR; TRANSPORT SI DEPOZITAR...	J INFORMATII SI COMUNICATII	K INTERMEDIERI FINANCIARE SI ASIGURARI	L TRANZACTII IMOBILIARE	ACTIVITATI PROFESIONALE, STIINTIFICE SI TEHNICE; ACTIVITATI DE SERVICII ADMINISTRATIVE SI ACTIVITATI DE SERVICII SUPORT	ADMINISTRATIE PUBLICA SI APARARE; ASIGURARI SOCIALE DIN SISTEMUL PUBLIC; INVATAMANT; SANATATE SI ASISTENTA SOCIALA	ACTIVITATI DE SPECTACOLE, CULTURALE SI RECREATIVE; REPARATII DE PRODUSE DE UZ CASNIC SI ALTE SERVICII
2013	12.7	57.8	68.1	48.6	111.9	130.2	2712.2	59.7	64.9	57.9
2014	11.6	62.5	60.4	58.0	119.0	127.3	3274.2	62.4	75.2	64.8
2015	12.8	62.1	64.5	71.3	127.4	124.5	2602.6	65.4	63.2	81.3
2016	14.5	51.6	64.8	83.0	150.8	161.5	3240.7	72.0	77.4	75.1
2017	17.2	60.3	63.0	91.5	125.5	134.8	3155.8	80.4	96.8	99.7

Sursa: Prelucrare a datelor DJS de către consultant

DOCUMENT DE LUCRU

10.1.4 Dinamica antreprenorială

Numărul de societăți comerciale active la nivelul lunii decembrie 2020 a fost de 29768 firme, respectiv 2,08% din numărul total de firme la nivel național.[59]

Figura 81 Număr de firme active, pe județe (în Regiunea N-E)

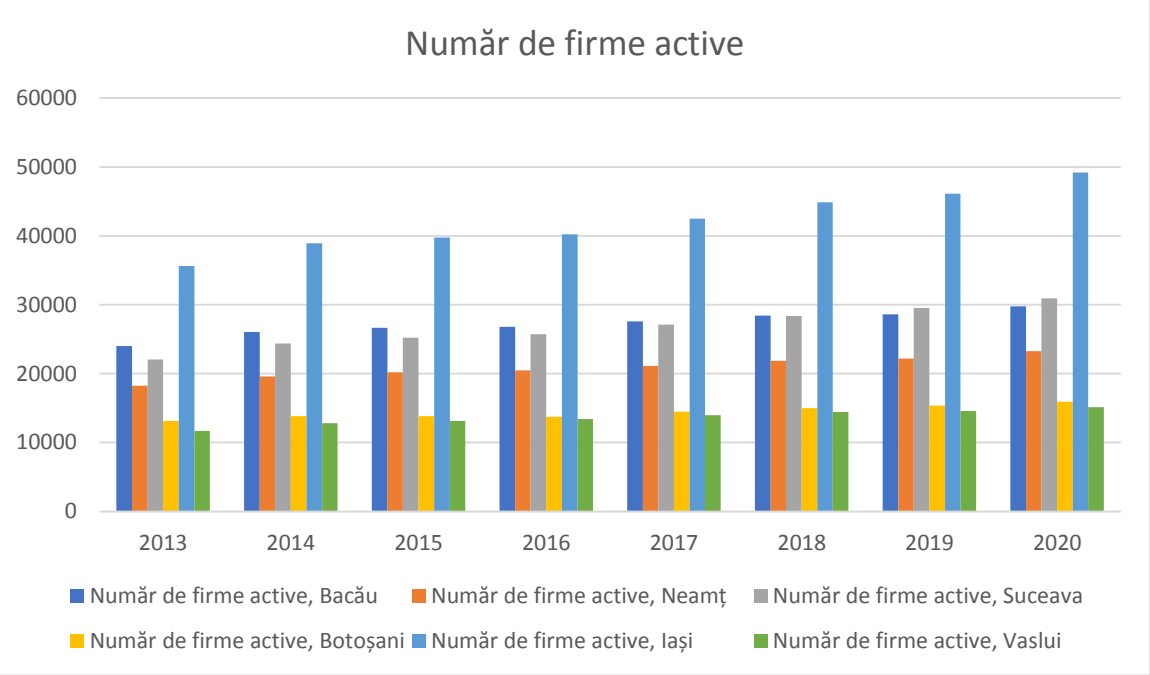

Sursa: Prelucrare a datelor ONRC de către consultant

La nivel de Regiune, se observă o creștere a numărului de companii active, ponderea cea mai mare fiind deținută de județul Iași, cu 30%. Județul Bacău (18.1%) se situa, în anul 2020, pe locul trei, la mică distanță de Suceava (18.8%).

DOCUMENT TRANSP

[59] https://www.onrc.ro/index.php/ro/statistici?id=242

Figura 82 Ponderea numărului de firme active, pe județe, în totalul Regiunii N-E, în anul 2020

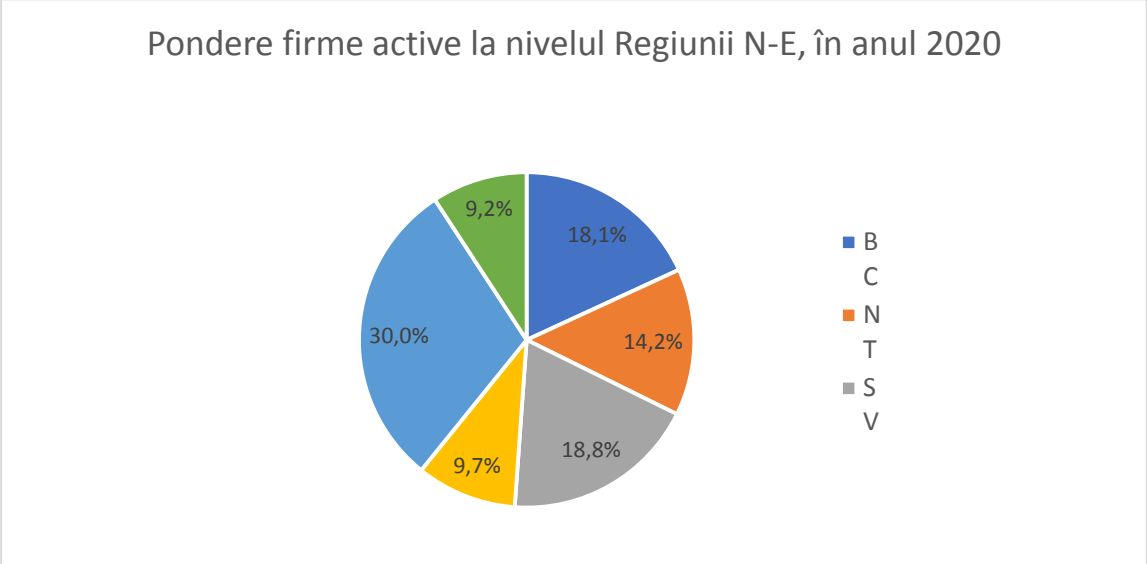

Sursa: Prelucrare a datelor ONRC de către consultant

Din punctul de vedere al creșterii numărului de firme active, Bacăul ocupa, la finalul anului 2020, locul cinci (în Regiunea N-E), cu cea mai mică creștere a numărului de firme, după județul Botoșani. Cea mai accelerată creștere s-a înregistrat în Suceava (40%) și Iași (38%).

Figura 83 Dinamica (creșterea) numărului de firme active, pe județe, în Regiunea N-E, în perioada 2013 - 2020

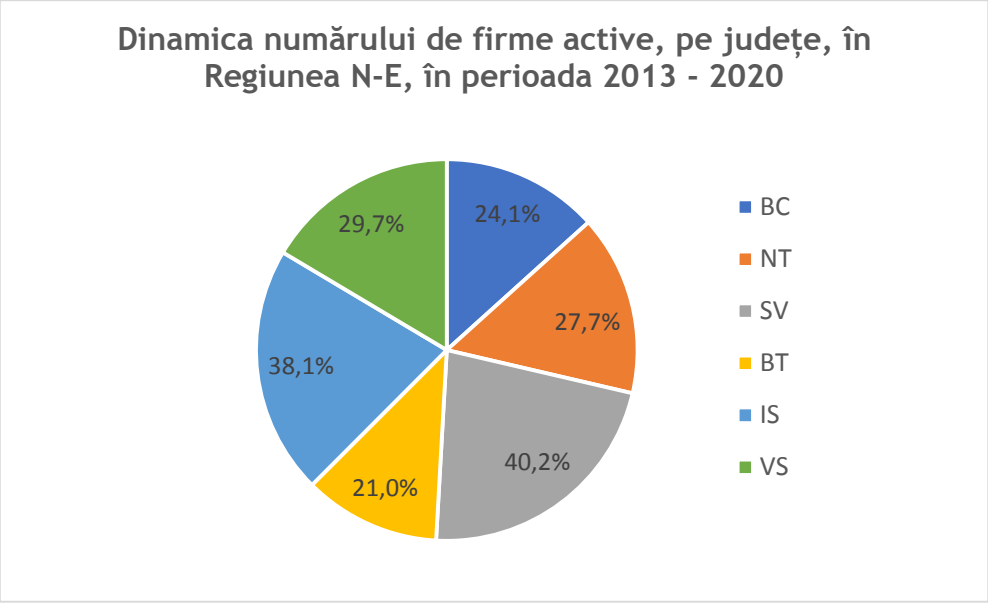

Sursa: Prelucrare a datelor ONRC de către consultant

Din punctul de vedere al mărimii întreprinderilor active în județul Bacău, se observă numărul ridicat de entități ce au un număr redus de angajați, 0 - 10 persoane, active în toate domeniile și, în special, în sectorul de *Comerț cu ridicata și cu amănuntul, repararea și întreținerea autovehiculelor și motocicletelor*, urmat de *Construcții*, *Activități profesionale, științifice și tehnice* și *Industrie prelucrătoare*.

DOCUMENT TRANSPARENȚĂ DECIZIONALĂ

Figura 84 Unități locale active pe sectoare, CAEN și clase de mărime 2017

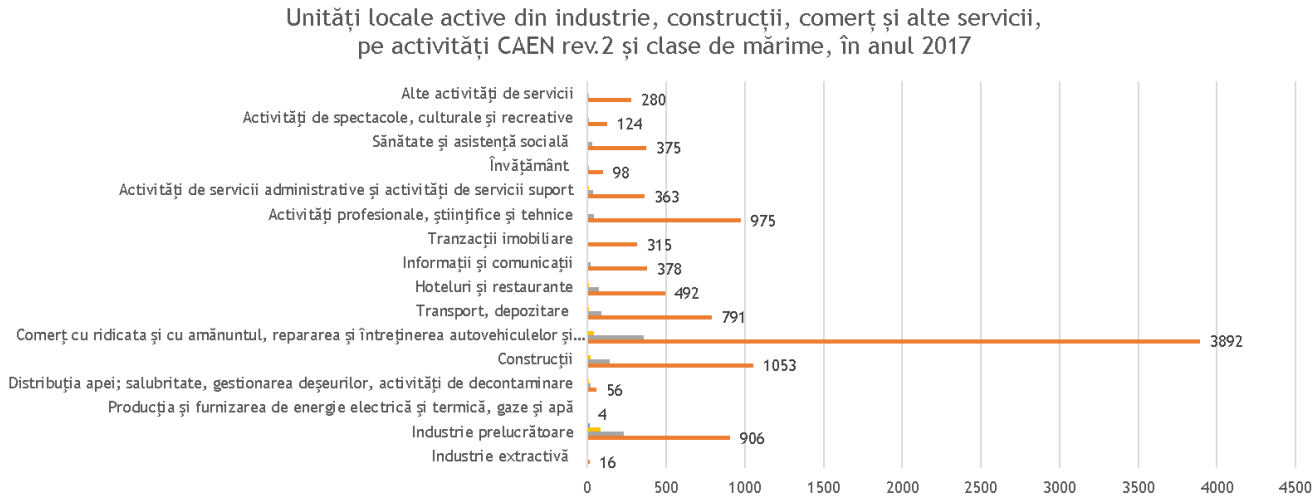

	Industrie extractivă	Industrie prelucrătoare	Producția și furnizarea de energie electrică și termică, gaze și apă	Distribuția apei; salubritate, gestionarea deșeurilor, activități de decontaminare	Construcții	Comerț cu ridicata și cu amănuntul, repararea și întreținerea autovehiculelor și motocicletelor	Transport, depozitare	Hoteluri și restaurante	Informații și comunicații	Tranzacții imobiliare	Activități profesionale, științifice și tehnice	Activități de servicii administrative și activități de servicii suport	Învățământ	Sănătate și asistență socială	Activități de spectacole, culturale și recreative	Alte activități de servicii
251 și peste	1	15	1	2	3	6	2	0	0	0	0	2	0	0	0	0
50-250	1	84	1	11	18	43	8	7	3	0	1	11	0	3	3	1
10-50	3	233	3	21	141	357	87	71	21	6	39	33	9	28	8	10
0-10	16	906	4	56	1053	3892	791	492	378	315	975	363	98	375	124	280

Cu privire la vârsta întreprinzătorilor, datele statistice arată că județul Bacău se încadrează în caracteristicile Regiunii din care face parte, cu majoritatea asociaților firmelor având vârsta cuprinsă între 30 și 60 de ani. Observând categoria de vârstă sub 30 de ani, se poate concluziona că inițiativa privată este mai scăzută decât în județele cu dinamică de afaceri mai mare. La categoria de vârstă 30 – 39 de ani, județul Bacău se situează la mijlocul clasamentului, între județele Vaslui și Botoșani.

Figura 85 Statistica persoanelor juridice active în funcție de vârsta asociaților / acționarilor, în anul 2020

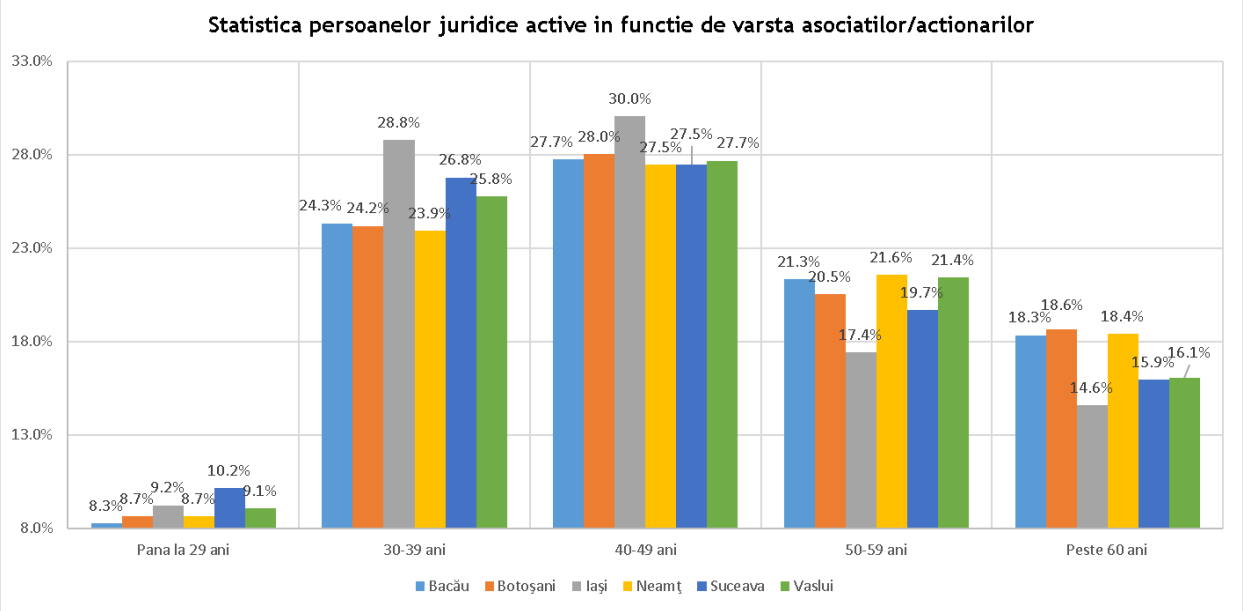

Sursa: Prelucrare a datelor ONRC de către consultant

10.1.5 Dinamica sectorială a economiei județului Bacău

Pentru perioada analizată și în funcție de disponibilitatea datelor statistice, se evidențiază un oarecare echilibru, cu variații în marja câtorva procente pentru ponderea populației ocupate a județului Bacău în totalul Regiunii N-E, pe sectoare de activitate. Excepția este reprezentată de sectorul de comunicații și informații, sector economic aflat în expansiune la nivel de Regiune, dar pentru care ponderea populației ocupate a județului Bacău era de 17% în anul 2013 și de numai 9.3% în anul 2017 (10.4%, în 2018). Practic, cifrele județului Bacău indică o întârziere în dezvoltarea sectorului, întârziere datorată atât unui deficit de inițiativă în domeniul afacerilor în tehnologia informației, cât poate și o lipsă a resursei umane calificate. Domeniul a cunoscut o creștere explozivă (aproape o dublare a numărului de angajați) între 2013 și 2018, de la 10.2 mii la 19.3 mii de persoane ocupate, în Regiune, județul Iași reușind creșterea numărului de angajați de la 4.8 la 13.1 mii, în timp ce Bacăul a ramas la același număr de salariați, respectiv 2000.

Din punctul de vedere al ocupării populației în sectoarele economice, se remarcă existența unor procente foarte ridicate în sectoare caracterizate printr-o valoare adăugată per persoană ocupată redusă.

Deși se află în scădere, de la 31.4% la 23.9% (între anii 2013 și 2018), ponderea populației ocupate în **Agricultură, silvicultură și piscicultură** este una ridicată și, chiar dacă valoarea adăugată brută a sectorului nu este cea mai mică, valoarea adăugată brută pe persoană ocupată în sector (17.2 mii lei) este de aproape 23 de ori mai mică decât media din economia județului, la nivelul anului 2017.

La polul extrem, sectorul Tranzacțiilor imobiliare angajează cel mai mic număr de persoane și generează cea mai mare valoare adăugată per persoană ocupată și an (3155.8 mii lei, în anul 2017).

Valoarea adăugată per persoană ocupată în sectorul menționat depășește de aprox. 183 de ori valoarea adăugată brută per persoană ocupată în **Agricultură, silvicultură și piscicultură**, în anul 2017.

Totodată, deși ocupă locul doi în aportul la valoarea adăugată generată în economia județului, ca și în numărul de persoane angajate, industria[60] se situează pe penultimul loc din punctul de vedere al valorii adăugate brute generate per persoană angajată, cu 60.3 mii lei per persoană, în anul 2017,de numai 3.5 ori mai mult decât sectorul **Agricultură, silvicultură și piscicultură**. Evoluția în timp a valorii adăugate a sectorului a fost oscilantă, între 51.6 (în anul 2016) și 62.5 mii lei/persoană/an (în anul 2014).

Sectorul serviciilor[61] se situează pe primul loc din punctul de vedere al aportului la valoarea adăugată și pe locul trei la numărul de angajați, dar pe locul șase (din 10) la valoarea adăugată brută per angajat. Totuși, se poate observa o evoluție ascendentă rapidă a valorii adăugate pe angajat între anii 2013 și 2017, cu o creștere de aprox. 88%, de la 48.6 la 91.5 mii lei/persoană/an.

Evoluția sectorului construcțiilor indică o tendință de descreștere a valorii adăugate brute per persoană ocupată, anul 2017 arătând o ușoară descreștere a ponderii în valoarea adăugată brută a economiei județului (11.5%, față de 14.2% în 2013), cu un număr mai mare de angajați (26.3 mii, față de 22.9 mii în anul 2013).

Activitățile a căror valoare adăugată unitară este în creștere se încadrează în sectoarele:

- Activități profesionale, științifice și tehnice; activități de servicii administrative;
- Activități de spectacole, culturale și recreative; reparații de produse de uz casnic și alte servicii suport;
- Administrație publică și apărare; asigurări sociale din sistemul public; învățământ; sănătate și asistență socială.

[60] Industria extractivă; industria prelucrătoare; producția și furnizarea de energie electrică; termică, gaze, apă caldă și aer condiționat; deșeurilor, activități de decontaminare

[61] Comerț cu ridicata și cu amănuntul; repararea autovehiculelor și motocicletelor; transport și depozitare; hoteluri și restaurante

DOCUMENT TRANSPARENȚĂ DE UZ INTERN

Figura 86 Ponderea populației ocupate a județului Bacău în totalul Regiunii N-E, pe sectoare de activitate

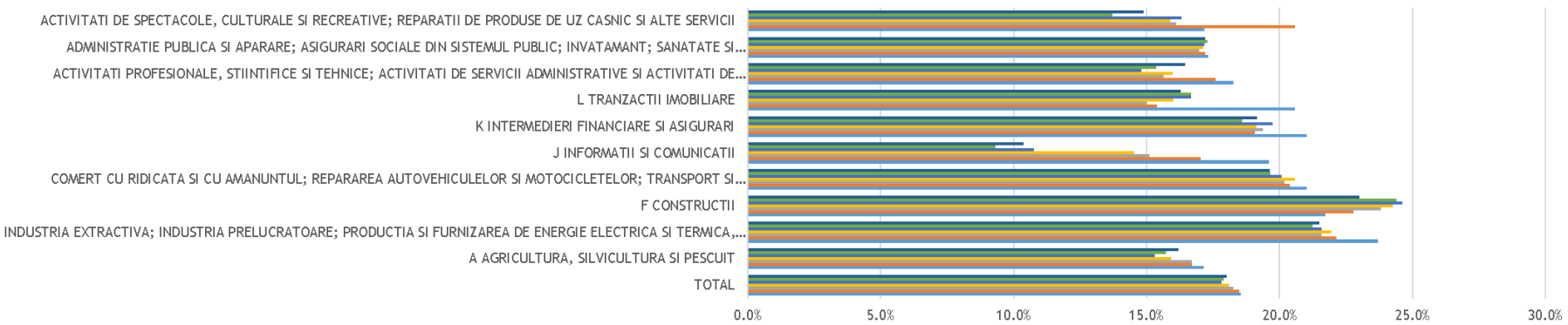

	TOTAL	A AGRICULTURA, SILVICULTURA SI PESCUIT	INDUSTRIA EXTRACTIVA; INDUSTRIA PRELUCRATOARE; PRODUCTIA SI FURNIZAREA DE ENERGIE ELECTRICA SI TERMICA, GAZE, APA CALDA SI AER CONDITIONAT; DETEURILOR, ACTIVITATI DE DECONTAMINARE	F CONSTRUCTII	COMERT CU RIDICATA SI CU AMANUNTUL; REPARAREA AUTOVEHICULELOR SI MOTOCICLETELOR; TRANSPORT SI DEPOZITARE; HOTELURI SI RESTAURANTE	J INFORMATII SI COMUNICATII	K INTERMEDIERI FINANCIARE SI ASIGURARI	L TRANZACTII IMOBILIARE	ACTIVITATI PROFESIONALE, STIINTIFICE SI TEHNICE; ACTIVITATI DE SERVICII ADMINISTRATIVE SI ACTIVITATI DE SERVICII SUPORT	ADMINISTRATIE PUBLICA SI APARARE; ASIGURARI SOCIALE DIN SISTEMUL PUBLIC; INVATAMANT; SANATATE SI ASISTENTA SOCIALA	ACTIVITATI DE SPECTACOLE, CULTURALE SI RECREATIVE; REPARATII DE PRODUSE DE UZ CASNIC SI ALTE SERVICII
2018	18.0%	16.2%	21.5%	23.0%	19.6%	10.4%	19.1%	16.3%	16.5%	17.2%	14.9%
2017	17.9%	15.7%	21.3%	24.4%	19.6%	9.3%	18.6%	16.7%	15.4%	17.3%	13.7%
2016	17.8%	15.3%	21.6%	24.6%	20.1%	10.8%	19.8%	16.7%	14.8%	17.2%	16.3%
2015	18.1%	15.9%	21.9%	24.2%	20.6%	14.5%	19.1%	16.0%	16.0%	17.1%	15.9%
2014	18.3%	16.7%	21.6%	23.8%	20.2%	15.1%	19.4%	15.0%	15.6%	17.0%	16.1%
2013	18.5%	16.7%	22.1%	22.8%	20.4%	17.0%	19.1%	15.4%	17.6%	17.2%	20.6%
2000	18.5%	17.2%	23.7%	21.7%	21.0%	19.6%	21.0%	20.6%	18.3%	17.3%	17.2%

2018 2017 2016 2015 2014 2013 2000

Sursa: INS. Prelucrare consultant

Figura 87 Ponderea populației ocupate civile a județului Bacău, pe activități ale economiei naționale, conform CAEN rev.2

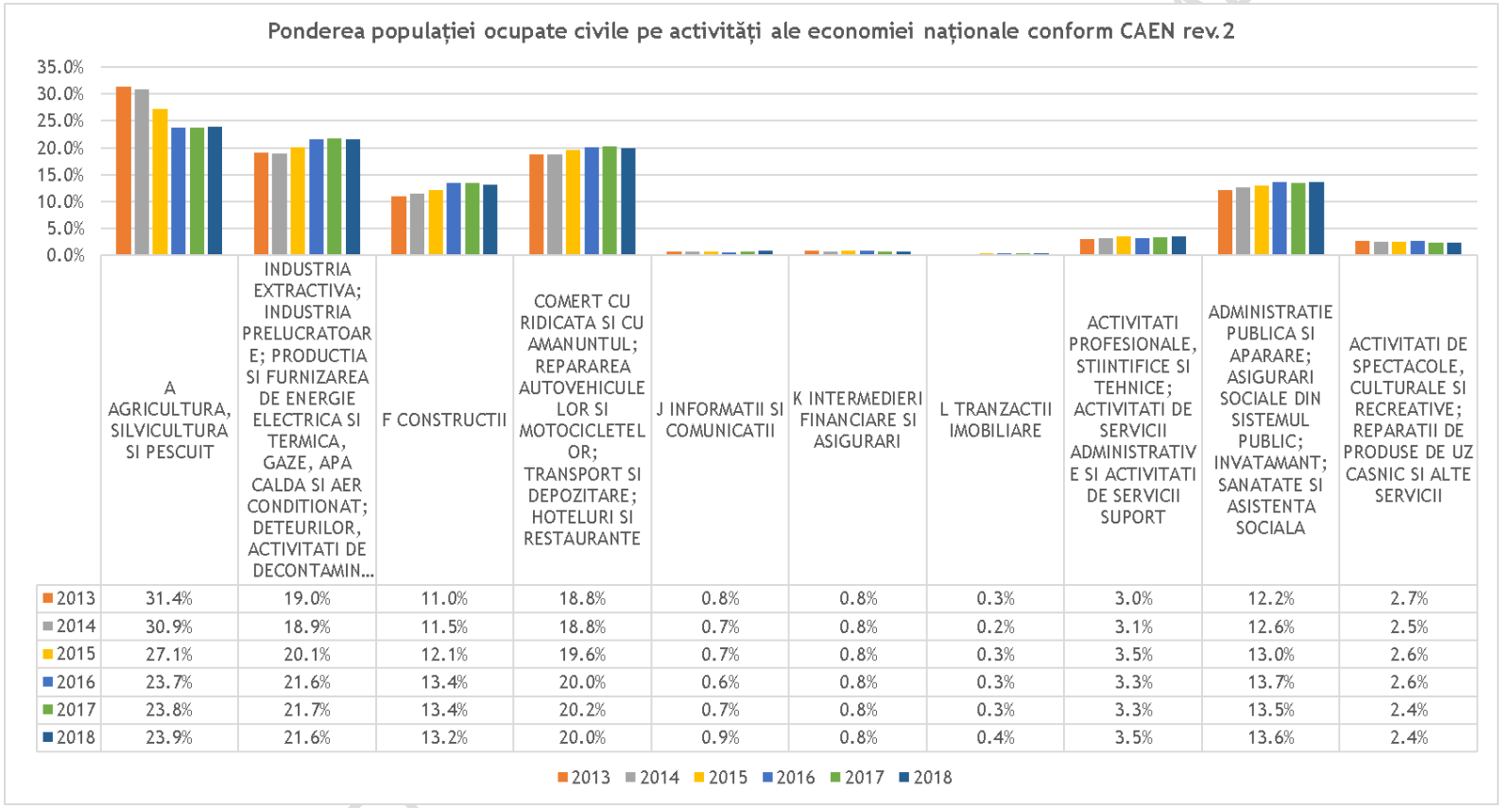

	A AGRICULTURA, SILVICULTURA SI PESCUIT	INDUSTRIA EXTRACTIVA; INDUSTRIA PRELUCRATOARE; PRODUCTIA SI FURNIZAREA DE ENERGIE ELECTRICA SI TERMICA, GAZE, APA CALDA SI AER CONDITIONAT; DETEURILOR, ACTIVITATI DE DECONTAMIN...	F CONSTRUCTII	COMERT CU RIDICATA SI CU AMANUNTUL; REPARAREA AUTOVEHICULELOR SI MOTOCICLETELOR; TRANSPORT SI DEPOZITARE; HOTELURI SI RESTAURANTE	J INFORMATII SI COMUNICATII	K INTERMEDIERI FINANCIARE SI ASIGURARI	L TRANZACTII IMOBILIARE	ACTIVITATI PROFESIONALE, STIINTIFICE SI TEHNICE; ACTIVITATI DE SERVICII ADMINISTRATIVE SI ACTIVITATI DE SERVICII SUPORT	ADMINISTRATIE PUBLICA SI APARARE; ASIGURARI SOCIALE DIN SISTEMUL PUBLIC; INVATAMANT; SANATATE SI ASISTENTA SOCIALA	ACTIVITATI DE SPECTACOLE, CULTURALE SI RECREATIVE; REPARATII DE PRODUSE DE UZ CASNIC SI ALTE SERVICII
2013	31.4%	19.0%	11.0%	18.8%	0.8%	0.8%	0.3%	3.0%	12.2%	2.7%
2014	30.9%	18.9%	11.5%	18.8%	0.7%	0.8%	0.2%	3.1%	12.6%	2.5%
2015	27.1%	20.1%	12.1%	19.6%	0.7%	0.8%	0.3%	3.5%	13.0%	2.6%
2016	23.7%	21.6%	13.4%	20.0%	0.6%	0.8%	0.3%	3.3%	13.7%	2.6%
2017	23.8%	21.7%	13.4%	20.2%	0.7%	0.8%	0.3%	3.3%	13.5%	2.4%
2018	23.9%	21.6%	13.2%	20.0%	0.9%	0.8%	0.4%	3.5%	13.6%	2.4%

Sursa: DJS. Prelucrare consultant

DOCUMENT DE LUCRU

Figura 88 Structura valorii adăugate, ponderea populației ocupate și valoarea adăugată brută unitară în județul Bacău, pe activități ale economiei naționale

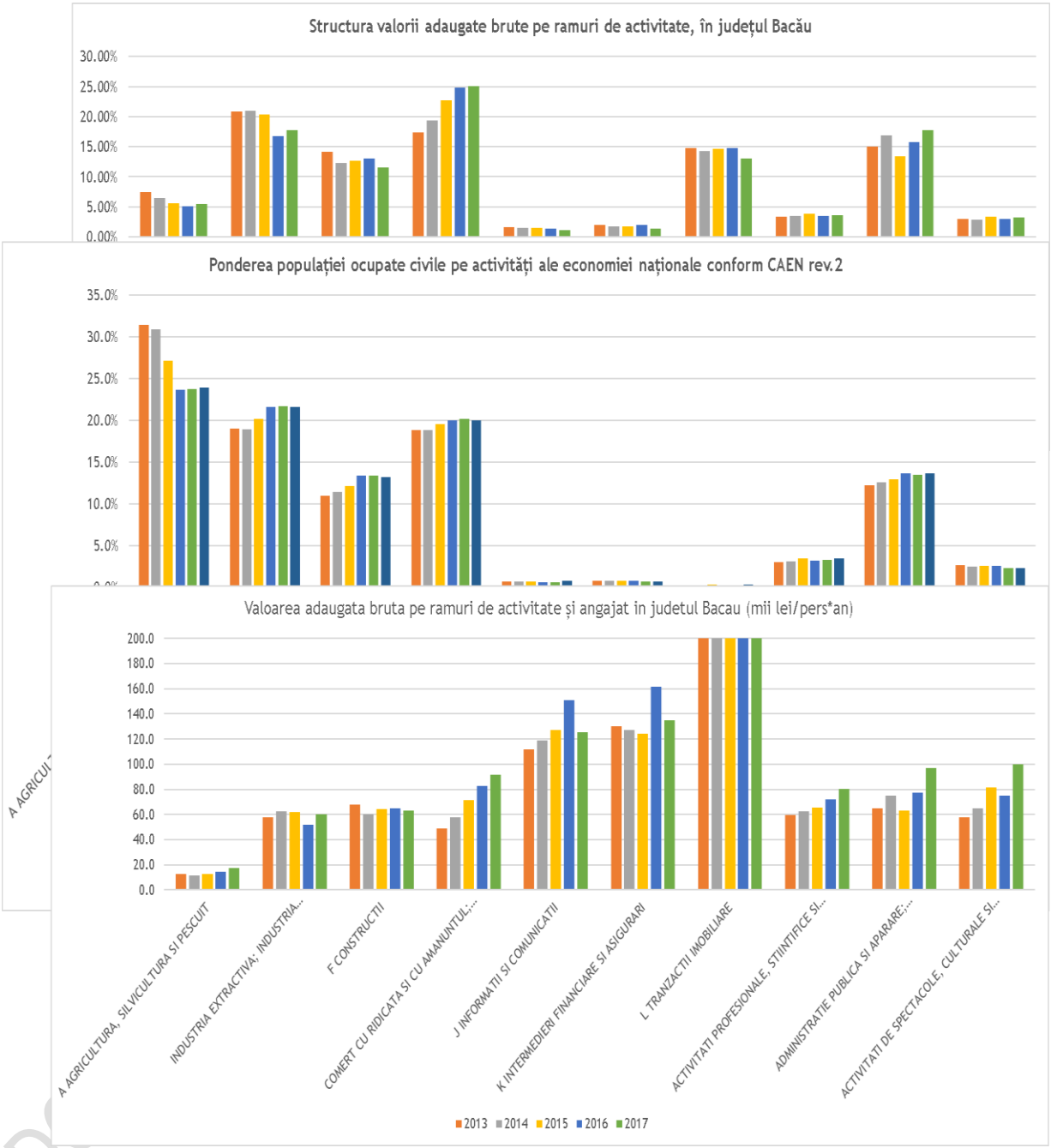

Sursa: DJS. Prelucrare consultant

10.1.6 Infrastructură pentru servicii suport pentru afaceri, cercetare - dezvoltare și inovare

Infrastructura pentru servicii pentru afaceri este reprezentată prin:

Parcul industrial HIT Hemeiuș

La nivelul județului Bacău funcționează un singur parc industrial, respectiv Parcul Industrial HIT Hemeiuș. Acesta este un proiect promovat de către Consiliul Județean Bacău și Consiliul Local Hemeiuș sub denumirea Parc de dezvoltare a infrastructurii de afaceri pentru întreprinderile mici și mijlocii și întreprinzătorii privați, fiind unul din cele 128 de proiecte de infrastructură locală și regională finanțate de către Uniunea Europeană și Guvernul României, prin Phare 2000 CES[62]. Parcul dispune de o suprafață de 10,85 ha, de infrastructură completă de utilități publice și de acces și de mai multe spații construite de producție, servicii și administrative, care pot fi închiriate. La nivelul anului 2018, Parcul găzduia 14 firme, care generau peste 1.400 de locuri de muncă. Acestea funcționau atât în domeniul industrial (componente auto, produse din mase plastice, dispozitive auditive, confecții textile), cât și al construcțiilor și serviciilor (comerț, service auto, informatică, servicii veterinare, sănătate, arhitectură, consultanță etc.).

Din anul 2019, societatea se află în procedură de reorganizare judiciară.

La nivelul Regiunii N-E, fiecare județ deține un astfel de parc industrial, cu excepția județelor Vaslui, care nu are niciunul și Iași, care găzduiește trei parcuri industriale[63].

La sfârșitul lunii ianuarie 2021, CL Bacău a aprobat înființarea unui nou parc industrial, cu o suprafață de 42 ha, în proximitatea aeroportului Bacău.

Centrul de Afaceri și Expoziții „Mircea Canciov"

Centrul dispune de 2 pavilioane expoziționale cu suprafață mai mare de 6000 mp, o parcare de 350 de locuri, 9 săli de conferințe cu 15-360 de locuri în Centrul de Afaceri și Marketing, un bar, precum și de un Incubator de Afaceri. În acest centru funcționează cea mai mare companie locală din domeniul outsourcing-ului din domeniul IT.

Incubatorul de Afaceri Bacău

Înființat în anul 2011, cu fonduri guvernamentale (AIPIMM, prin Programul național multianual de înființare și dezvoltare de incubatoare tehnologice și de afaceri), este administrat de către ADI Zona Metropolitană Bacău și dispune de o suprafață de circa 2700 mp, împărțită în 24 de module de birouri, camere de asistență și consiliere, camere de ședințe, centru documentar. Aceste spații pot fi închiriate la prețuri reduse antreprenorilor locali.

NEST HUB

Înființat în anul 2018 în urma unei investiții private, este primul spațiu de coworking din municipiul Bacău. Acesta dispune de o suprafață de 200 mp, spații de birouri, conferință,

[62] https://www.hitpark.ro/ro/istoric

[63] https://old.adrnordest.ro/user/file/news/19/Investors%20Guide%202019.pdf

DOCUMENT TRANSPARENȚĂ DECIZIONALĂ

brainstorming, facilități comune. Antreprenorii locali pot închiria un spațiu de lucru cu toate dotările necesare, contra unui preț rezonabil.

Potrivit informațiilor publicate de către ADR NE, în județul Bacău ar putea fi înființate încă două noi parcuri industriale, la Buhuși și Onești.

În ceea ce privește serviciile suport pentru afaceri, acestea sunt oferite prin intermediul câtorva entități, cum sunt:

Camera de Comerț și Industrie Bacău reprezintă cea mai mare organizație patronală din județ, incluzând un centru pentru înființări firme, unul pentru promovarea economică a județului, un centru Enterprise Europe Network, un centru de dezvoltare proiecte și finanțare afaceri, o școală de comerț și industrie, un centru de informare tehnologică, o curte de arbitraj comercial, un centru regional pentru protecția proprietății intelectuale, un centru zonal de standarde, precum și reprezentanțe zonale la Moinești și Onești.

Alte organizații patronale și structuri asociative:

- Federația Patronală Bacău;
- Patronatul Regional al IMM;
- Patronatul Agriculturilor;
- Patronatul Producătorilor din Industria Alimentară;
- Patronatul Producătorilor din Industria Ușoară;
- Patronatul Producătorilor din Industria Lemnului;
- Patronatul Industriașilor;
- Patronatul Constructorilor;
- Patronatul Transportatorilor;
- Patronatul de Turism și Alimentație Publică;
- Patronatul Prestatorilor de Servicii;
- Patronatul Comercianților;
- Patronatul Exportatorilor și Importatorilor etc.

Activitatea de cercetare-dezvoltare-inovare

În anul 2018, la nivelul Regiunii Nord-Est, desfășurau activități de cercetare-dezvoltare și inovare un număr de 68 de unități, 7.33% din numărul total înregistrat la nivel național. Comparativ cu restul regiunilor, Regiunea Nord-Est se plasează pe locul V și înregistrează o scădere a numărului de unități CDI față de anul anterior. Județele Iași și Bacău ocupă primele locuri la nivelul Regiunii Nord-Est, cu o pondere de 54,41%, respectiv 17,65% din totalul regiunii. În anul 2018, în județul Bacău s-a înregistrat o creștere cu 50% a numărului de unități de cercetare, de la 8 la 12.

Tabel 45 Evoluția numărului de unități de cercetare între anii 2013 și 2018 în Regiunea N-E și în județul Bacău

	2013	2014	2015	2016	2016	2018
Regiunea NORD-EST	58	60	62	61	71	68

DOCUMENT TRANSPARENȚĂ DECIZIONALĂ

Județul Bacău	6	7	6	5	8	12

Sursa: Strategia pentru Cercetare și Inovare Regională prin Specializare Inteligentă RIS3 NORD-EST (aug. 2020)

Activitatea de cercetare-dezvoltare-inovare de la nivelul județului Bacău se concentrează într-un număr foarte mic de unități, preponderent publice, după cum urmează:

Academia de Științe Agricole și Silvice „Gheorghe Ionescu-Șișești”, prin:

- **Stațiunea de Cercetare și Dezvoltare pentru Legumicultură Bacău** – înființată în anul 1974 în vederea dezvoltării unei legumiculturi moderne în zona de est a țării și care realizează activități de cercetare soiuri și tehnologii, precum și de producție și comercializare legume și flori. Societatea exploatează o suprafață de 60 ha de teren;
- **Stațiunea de Cercetare-Dezvoltare pentru Creșterea Ovinelor și Caprinelor Secuieni-Bacău** – înființată în anul 1981 pentru ameliorarea efectivelor de ovine și caprine crescute în zona de podiș a Moldovei, precum și pentru ameliorarea tehnologiilor de creștere adaptate la condițiile zonei. Aceasta dispune de 175 de hectare de teren și efective de peste 1.000 de capete de animale, în cadrul unității activând 25 de salariați, din care 7 cercetători;
- **Institutul de Cercetare, Dezvoltare, Inovare, Consultanță și Transfer Tehnologic - Universitatea „Vasile Alecsandri” Bacău** – înființat în anul 2013, reunește centrele de cercetare ale Universității în domeniul proiectării, simulării, managementului industrial şi al ciclului de viață; ingineriei manageriale și tehnologice; ingineriei mecanice; energiei, mecatronicii și informaticii; chimiei aplicate și ingineriei de proces; ingineriei fizice și a mediului; formelor discursive contemporane; explorării textuale și acțiunii prin limbaj; matematicii și informaticii; resurselor mediului și biotehnologiilor; cercetării economice; performanței umane; educației fizice și sportului; psihopedagogiei. Aceste centre derulează proiecte de cercetare cu finanțare de la bugetul de stat, din fonduri europene, din contracte încheiate cu companii private sau din fonduri proprii ale universității. În cadrul lor activează profesori, doctoranzi, masteranzi și studenți, precum și personal dedicat activității de cercetare.

AEROSTAR S.A Bacău – companie privată care derulează activități de cercetare-dezvoltare în domeniul avioanelor ușoare și a programelor radioelectronice, activități în care sunt implicate circa 50 de persoane.

În ceea ce privește numărul de salariați implicați în activitățile de cercetare - dezvoltare, se observă o decuplare a ponderii acestor salariați județ în regiune versus regiune în țară, în anii 2018 și 2019. Totodată, în anii 2018 și 2019, numărul de cercetători a fost depășit sau egalat de numărul personalului suport.

DOCUMENT TRANSPARENȚĂ DECIZIONALĂ

Figura 89 Salariați din activitatea de cercetare - dezvoltare pe macroregiuni, regiuni de dezvoltare și județe

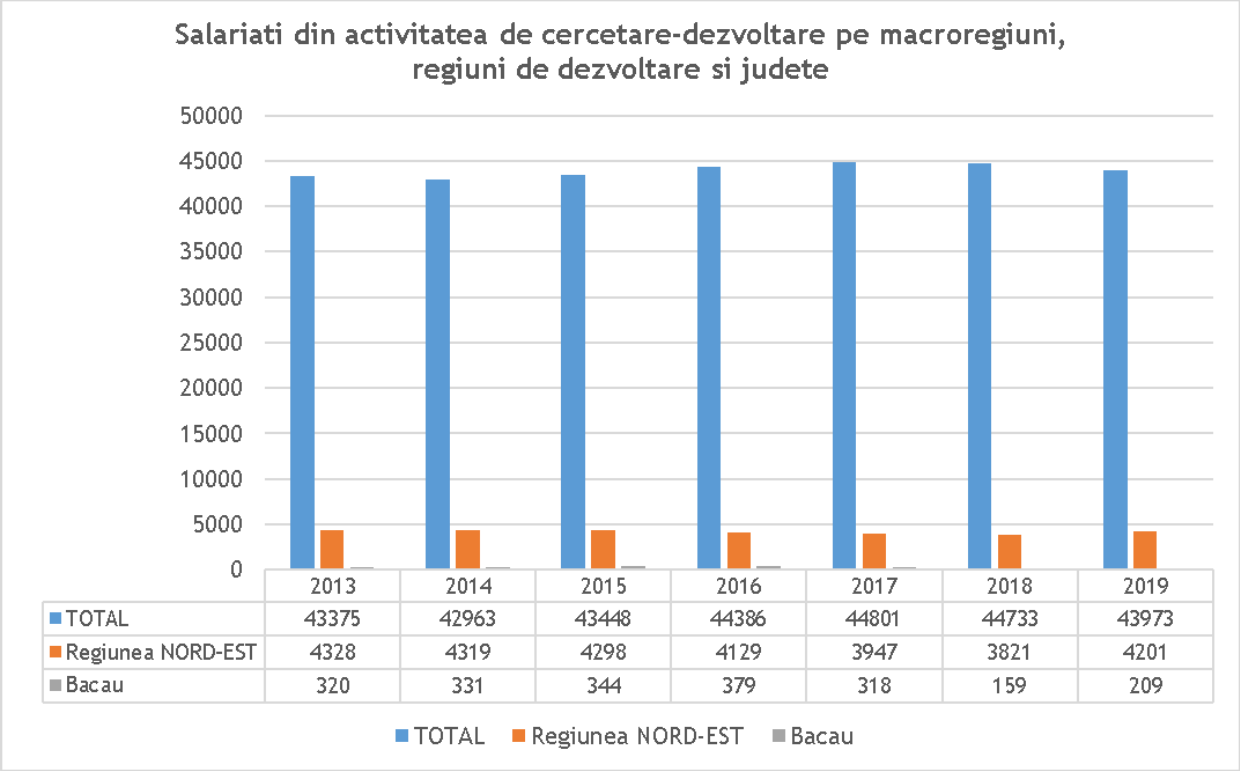

	2013	2014	2015	2016	2017	2018	2019
TOTAL	43375	42963	43448	44386	44801	44733	43973
Regiunea NORD-EST	4328	4319	4298	4129	3947	3821	4201
Bacau	320	331	344	379	318	159	209

Sursa: INS. Prelucrare consultant

Figura 90 Numărul de salariați din activitatea de cercetare - dezvoltare din județul Bacău

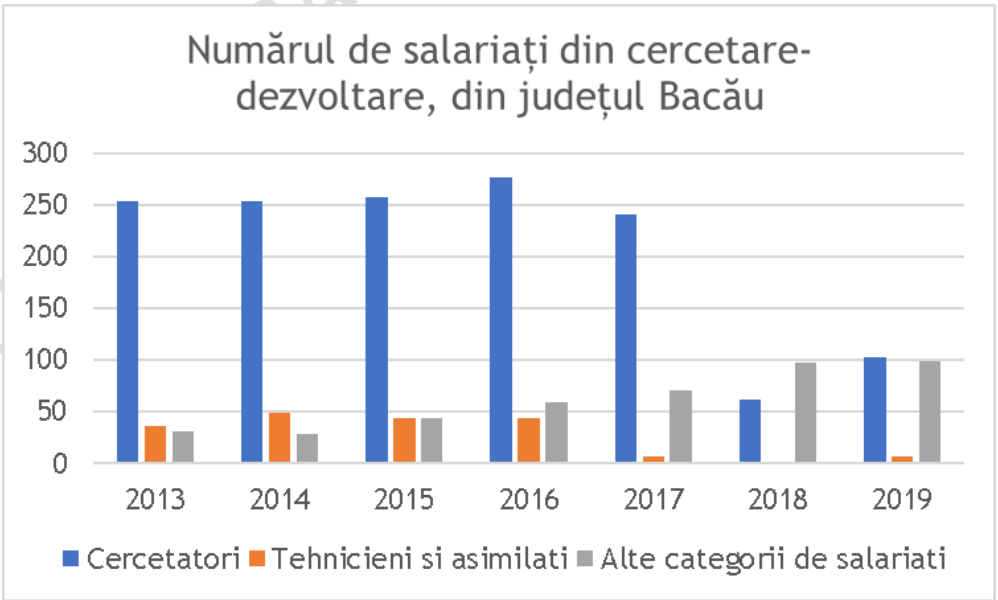

Sursa: INS. Prelucrare consultant

Figura 91 Ponderea salariaților din activitatea de cercetare - dezvoltare din Regiunea N-E în totalul național și a celor din județul Bacău în totalul Regiunii N-E

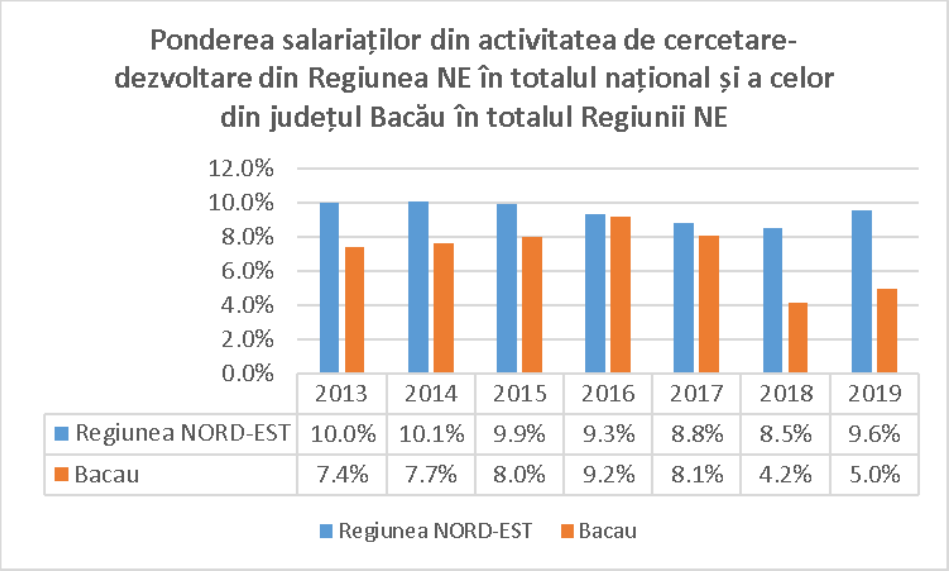

	2013	2014	2015	2016	2017	2018	2019
Regiunea NORD-EST	10.0%	10.1%	9.9%	9.3%	8.8%	8.5%	9.6%
Bacau	7.4%	7.7%	8.0%	9.2%	8.1%	4.2%	5.0%

Sursa: INS. Prelucrare consultant

Drept urmare, se poate concluziona că județul Bacău nu excelează în domeniul preocupărilor pentru cercetare - dezvoltare și inovare, confirmând observația referitoare la distribuția populației ocupate în sectoarele producătoare de valoare adăugată (cea mai mare parte a angajaților din județ este concentrată în zona de valoare adăugată unitară redusă).

10.1.7 Investiții străine și comerț exterior

Potrivit datelor ONRC[64], la finalul anului 2019 existau 2171 de societăți comerciale cu participare străină la capital, județul Bacău ocupând locul 20 la nivel de țară. Această cifră reprezintă 0.91% din totalul societăților cu participare străină la capital înmatriculate în România la 31.12.2019 și 18.8% la nivel de Regiune N-E.

Din punctul de vedere al capitalului social subscris al acestor societăți, județul Bacău se situa pe locul 11 în țară, cu 755.897,9 Euro. În Regiunea N-E, Bacăul ocupă locul 1, la mare distanță de locul 2.

[64] https://www.onrc.ro/index.php/ro/statistici?id=254

Figura 92 Ponderea capitalului social subscris în societățile cu capital străin în totalul Regiunii N-E

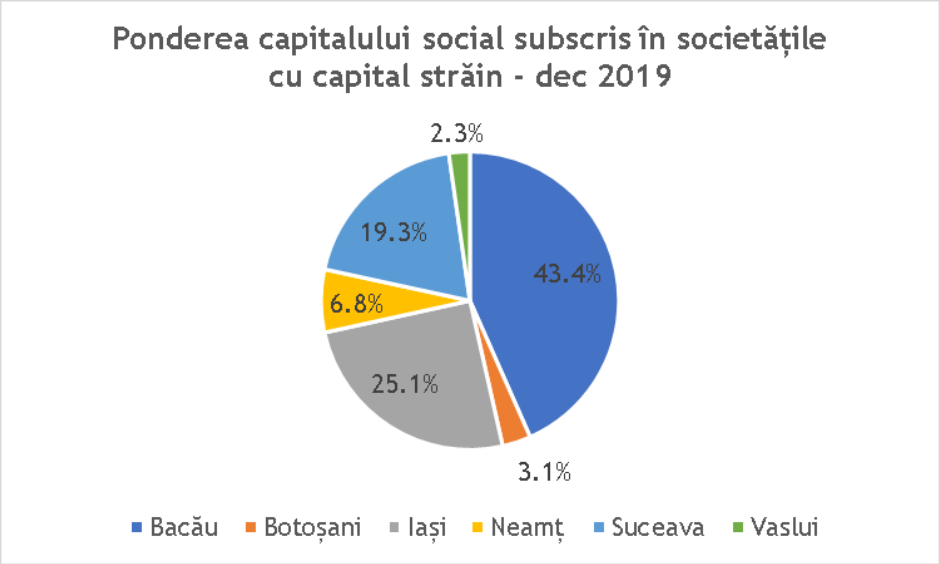

Sursa: ONRC. Prelucrare consultant

Dintre investițiile străine importante din județul Bacău din ultimii ani pot fi menționate cele ale companiilor STRATUM ENERGY (industrie extractivă, SUA), INDUSTRIES YIELD (confecții, Italia), TECNOSTAMP TRIULZI (matrițe, Italia), TEHNIK (echipamente de mediu, Croația), REWE ROMANIA – PENNY MARKET (logistică, Germania), AUTOLIV (componente auto, Suedia) etc.

Județul Bacău a atras investiții în domeniul industrial și, mai recent, al logisticii și comerțului, în timp ce sectorul serviciilor cu valoare adăugată ridicată (IT, outsourcing, servicii financiare etc.) este subreprezentat.

În sfera industrială și logistică, principala limitare o reprezintă infrastructura de transport, mai exact lipsa unor conexiuni rapide (autostrăzi și căi ferate) către zona de vest și capitală, dar și lipsa unor parcuri de afaceri cu terenuri disponibile.

În sfera serviciilor (cu precădere, tehnologie inteligentă), investițiile tind să meargă către centrele universitare mari din țară, unde există o bază de recrutare a absolvenților mai solidă. Totuși, în contextul creșterii costului forței de muncă și al vieții în aceste orașe, dar și în noul context al utilizării telemuncii, este de așteptat ca investitorii să se uite și către orașele mai mici, precum Bacăul.

Din acest punct de vedere, este important ca orașul să aibă o ofertă corespunzătoare pentru acești potențiali investitori.

Datele referitoare la **comerțul exterior** indică o accentuare a deficitului de cont curent, astfel, în anul 2018 exporturile CIF ale județului Bacău erau cuantificate la aprox. 591 mil Euro, în timp ce importurile FOB se situau la aprox. 863 mil Euro. Față de anul 2017, deficitul este cu aprox. 19% mai ridicat.

DOCUMENT TRANSPARENȚĂ

Figura 93 Evoluția exportului FOB, importului CIF, soldului FOB/CIF și gradul de acoperire a importului cu exportul FOB/CIF (mii euro)

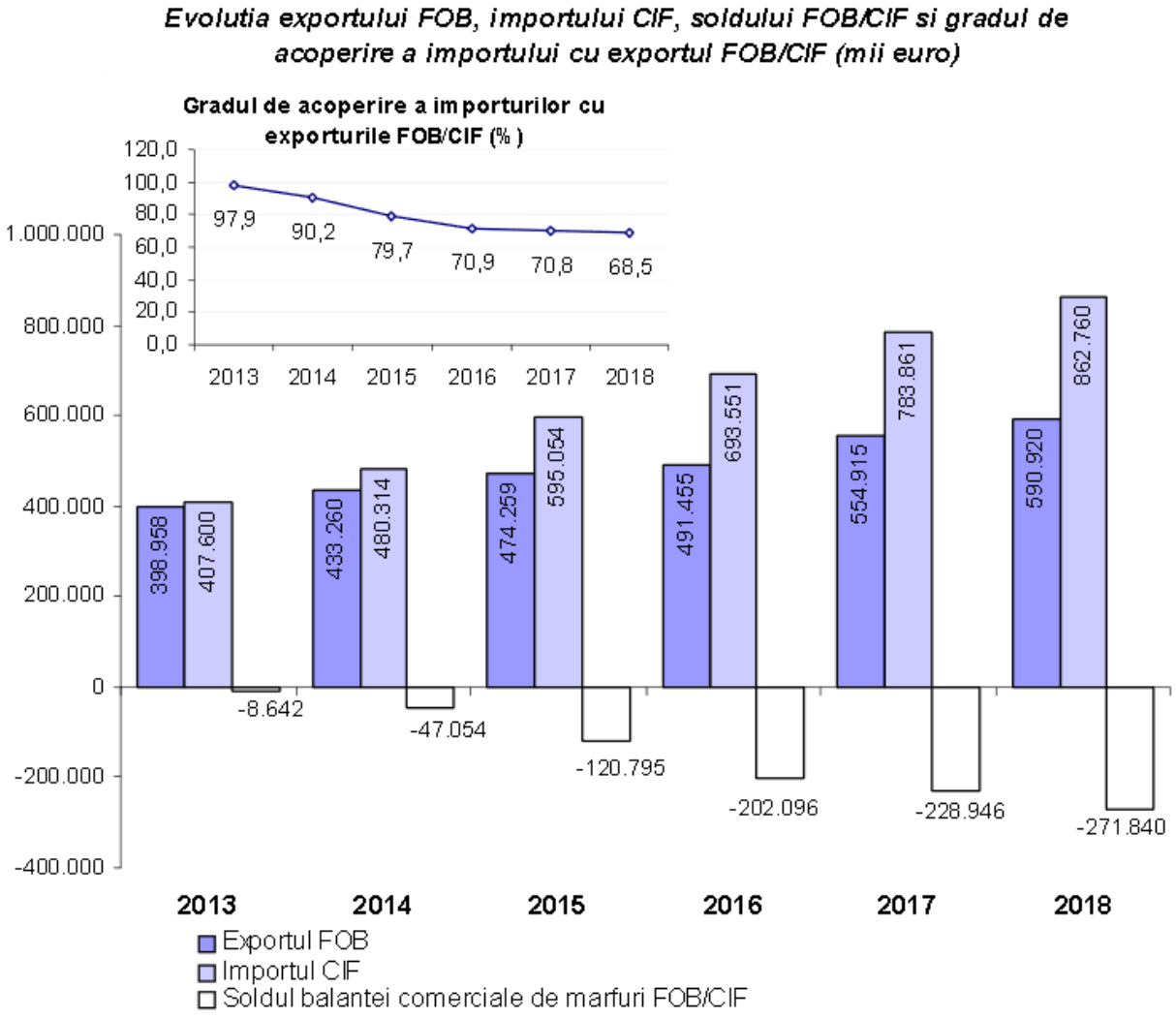

Nota: Date pentru anul 2017 sunt rectificate, iar pentru anul 2018 datele sunt semidefinitive

Sursa: Anuarul statistic al județului Bacău – ediția 2020

Din punctul de vedere al acoperirii importurilor cu exporturi, se observă că aproape toate produsele minerale sunt importate; la fel și Articolele din piatră, ipsos, ciment, ceramică, sticlă și din materiale similare sau Metale comune și articole din acestea, în timp ce la Produse alimentare, băuturi, tutun exporturile exced importurile cu 564.4%; o situație similară se înregistrează în cazul Încălțăminte, pălării, umbrele și articole similare.

Tabel 46 Gradul de acoperire al importurilor cu exporturile FOB / CIF pe principalele secțiuni ale Nomenclatorului Combinat, în județul Bacău

procente

	2013	2014	2015	2016	2017[r]	2018[s]
Bacau	***97,9***	***90,2***	***79,7***	***70,9***	***70,8***	***68,5***
Animale vii si produse animale	71,8	69,8	69,5	58,8	57,6	48,9
Produse vegetale	14,4	11,7	20,8	29,8	29,6	69,6
Grasimi si uleiuri animale sau vegetale	4,1	3,1	2,6	2,0	1,6	3,1
Produse alimentare, bauturi, tutun	475,4	363,4	331,9	529,9	533,8	564,4
Produse minerale	39,0	28,0	8,0	12,4	6,6	0,5
Produse chimice	151,3	157,8	116,5	77,2	101,0	85,8
Materiale plastice, cauciuc si articole din acestea	50,0	42,5	34,3	34,3	31,8	31,7
Piei crude, piei tabacite, blanuri si produse din acestea	35,3	36,2	66,2	44,6	35,8	31,3
Produse din lemn, exclusiv mobilier	227,2	226,6	197,8	173,0	177,3	190,5
Pasta de lemn, hartie, carton si articole din acestea	65,2	75,0	74,4	80,6	79,1	69,5
Materii textile si articole din acestea	155,3	156,5	135,9	141,3	145,9	154,2
Incaltaminte, palarii, umbrele si articole similare	330,5	312,6	267,9	245,9	229,2	268,7
Articole din piatra, ipsos, ciment, ceramica, sticla si din materiale similare	3,9	2,9	2,4	1,8	1,5	1,3
Metale comune si articole din acestea	16,2	11,7	10,9	8,0	8,2	6,1
Masini si aparate; echipamente electrice; aparate de inregistrat sau de reprodus sunetul si imaginile	47,6	35,5	40,4	43,7	59,4	65,8
Mijloace si materiale de transport	349,3	327,6	341,7	260,3	187,8	268,4
Instrumente si aparate optice, fotografice, ceasuri; instrumente muzicale; parti si accesorii ale acestora	103,5	123,5	74,9	55,3	117,0	114,3
Marfuri si produse diverse	62,2	50,5	41,3	29,1	25,0	19,7
Produse necuprinse in alte sectiuni	57,5	106,8	100,7	128,4	83,0	391,8

s) Date semidefinitive

Sursa: Anuarul statistic al județului Bacău – ediția 2020

10.1.8 Zone metropolitane – Bacău pol de dezvoltare urbană

Zona Metropolitană Bacău este un proiect local pentru crearea unei unități administrative integrate între municipiul Bacău și comunele limitrofe Berești-Bistrița, Buhoci, Faraoani, Filipești, Gioseni, Hemeiuș, Itești, Izvoru Berheciului, Letea Veche, Luizi-Călugăra, Măgura, Mărgineni, Gârleni, Odobești, Prăjești, Sărata, Săucești, Secuieni, Tamași, Blăgești, Horgești și Traian, însumând o populație de circa 227.057 locuitori.

Figura 94 Arii metropolitane în România

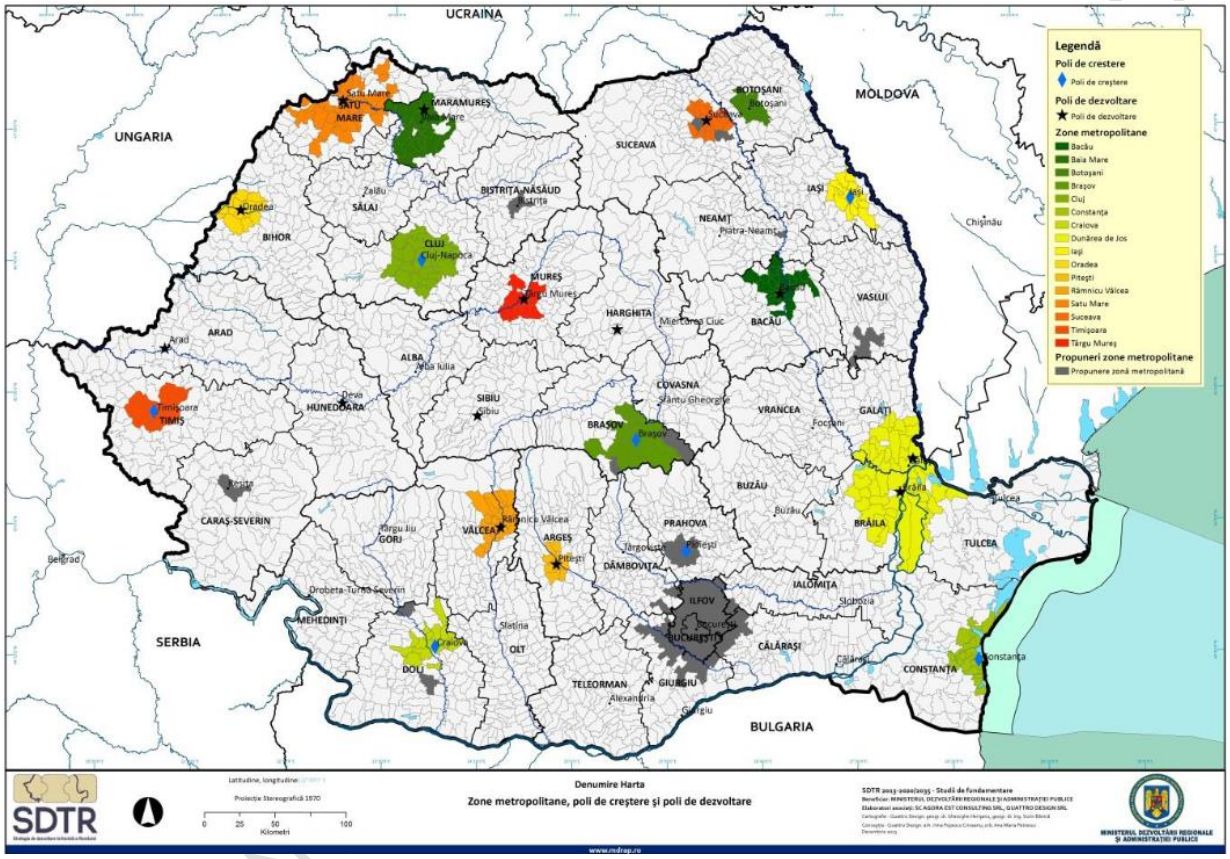

Sursa: Strategia de dezvoltare teritorială a României

În cadrul zonei metropolitane, rolul de motor este deținut de municipiul Bacău, desemnat pol de dezvoltare urbană în anul 2008.

Polii de dezvoltare urbană au fost creați cu intenția de a asigura un rol de liant între polii de creștere (municipiile Brașov, Cluj-Napoca, Constanța, Craiova, Iași, Ploiești și Timișoara) și celelalte orașe mici și mijlocii ale sistemului urban, pentru a atenua și preveni tendințele de dezechilibrare a dezvoltării în cadrul regiunii din care fac parte. Totodată, contribuie la reducerea nivelului de concentrare a populației și a forței de muncă din marile centre urbane și la crearea unei structuri spațiale care să impulsioneze dezvoltarea economică echilibrată teritorial. Investițiile realizate în poli de dezvoltare urbană pot diminua migrația forței de muncă către marile aglomerări urbane.

Studiul Băncii Mondiale[65] încadrează cele șase zone urbane funcționale din Regiunea N-E în trei categorii: municipiul Iași este pol regional, municipiile Bacău, Suceava și Piatra Neamț sunt poli județeni, iar municipiile Botoșani și Vaslui sunt poli locali.

Municipiul Bacău, unul dintre cei trei poli județeni, are potențial de urbanizare, deține o rezervă mare de populație în împrejurimi, populație care ar putea migra din zone rurale și contribui la creșterea urbană (10000-20000 de navetiști zilnic) și se bazează în principal pe sectorul manufacturier.

Pentru buna dezvoltare a Zonei Metropolitane ar fi nevoie de o concentrare a eforturilor pe îmbunătățirea funcționalității zonei urbane și pe atragerea de investiții care să contribuie la îmbunătățirea structurii economice și la dezvoltarea unor locuri de muncă mai bine plătite.

10.2 Analiza Sectorului Primar (Agricultura, Silvicultura și Piscicultura)

10.2.1 Agricultura

Sectorul economic ce deține cea mai mare pondere a populației ocupate în județul Bacău este *Agricultură, silvicultură și pescuit*, însă, pentru cea mai mare parte a populației ocupate în acest sector, agricultura este cea care asigură subzistența, valoarea adaugată rezultată în sector fiind mai mică de 4000 Euro/an*persoană.

Județul Bacău dispune de 320756 ha de terenuri agricole (48,4% din suprafața administrativă totală), dintre care 98,3% se află în proprietate privată, procent mai ridicat față de media națională. Față de anul 2007, suprafața agricolă a județului a crescut cu 242 ha, mai ales pe fondul restrângerii suprafețelor împădurite, dar și a presiunii de expansiune imobiliară mai redusă în comparație cu alte județe din țară.

Suprafețele agricole cele mai întinse se află în comunele din vestul și din estul județului, pe valea Siretului fiind situate cele mai fertile terenuri. Din cele 320756 ha de terenuri agricole, aprox 58% (186332 ha) sunt terenuri arabile, acestea regăsindu-se în partea centrală a județului. Viile și livezile ocupă suprafețe restrânse, totalizând 8598 ha (aprox. 3% din suprafața agricolă), în timp ce pășunile și fânețele ocupă restul de 39%.

DOCUMENT TRANSPARENȚĂ DECIZIONALĂ

[65] https://www.apulum.ro/images/uploads/fisiere/116400-ROMANIAN-REVISED-PUBLIC-Magnet-Cities-Migration-and-Commuting-in-Romania-RO.pdf

Figura 95 Modul de utilizare al suprafețelor agricole din județul Bacău, în anul 2014

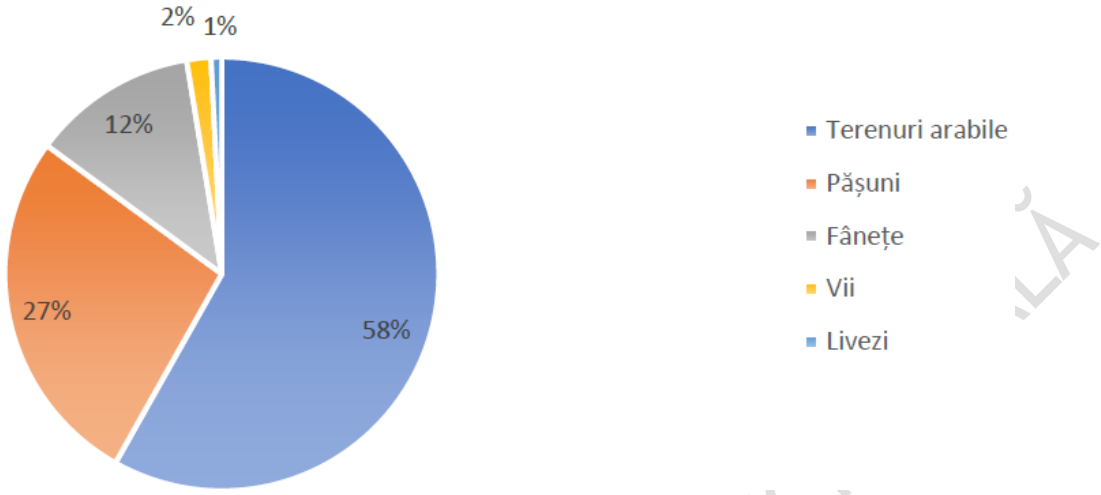

Sursa: INS, Tempo-online

La nivelul anului 2010, suprafața medie a unei ferme era de 1,9 ha, sub media națională de 3,4 ha și cea a U.E. de 14,2 ha. Totuși, existau și ferme ce aveau în exploatare mai mult de 100 ha de teren, observându-se premisele unei comasări a terenurilor și ale creșterii competitivității în domeniul agricol.

Figura 96 Suprafața agricolă utilizată în județul Bacău, după tipul exploatației 2010

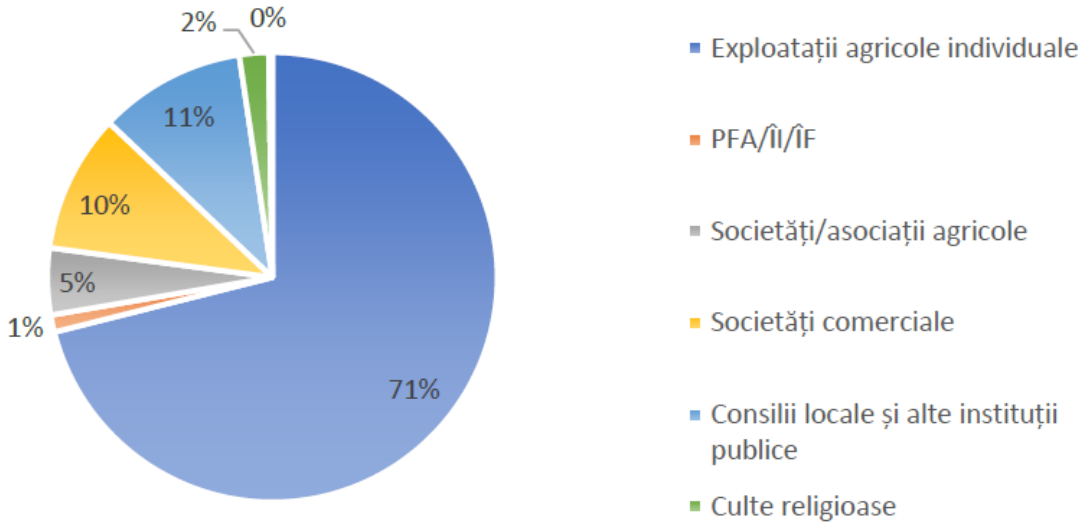

Sursa: INS. RGA 2010

Analize ale solului efectuate de către Oficiul de Studii Pedologice și Agrochimice Bacău pe 320983 ha de terenuri cu destinație agricolă și 15785 ha de terenuri neproductive și tufărișuri indică existența a 20 de tipuri de sol (conform noii clasificări din Sistemul Român de Taxonomie a Solurilor – S.R.T.S.). Cele mai multe dintre acestea sunt preluvosoluri (soluri brune argiloiluviale), luvosoluri (soluri brune luvice și luvisoluri), regosoluri și aluviosoluri. Din

punctul de vedere al bonității, situația la nivelul județului se prezintă astfel: nota medie de bonitare la terenuri arabile este 44 (clasa a III-a: mijlocie), la pășuni este 35 (clasa IV-a: slabă), la fânețe este 33 (clasa a IV-a: slabă), la vii este 35 (clasa a IV-a: slabă), iar la livezi este 43 (clasa a III-a: mijlocie). Per ansamblul terenurilor agricole, nota medie de bonitare este 44 (clasa a IV-a: slabă), ceea ce explică performanțele relativ modeste ale județului Băcau în domeniul producției vegetale, în context național și chiar regional.

Informațiile statistice colectate de INS indică, pentru anul 2018, o suprafață cultivată de 151452 ha, iar principalele culturi au fost repartizate astfel:

Figura 97 Suprafața cultivată cu principalele culturi în județul Bacău (anul 2018)

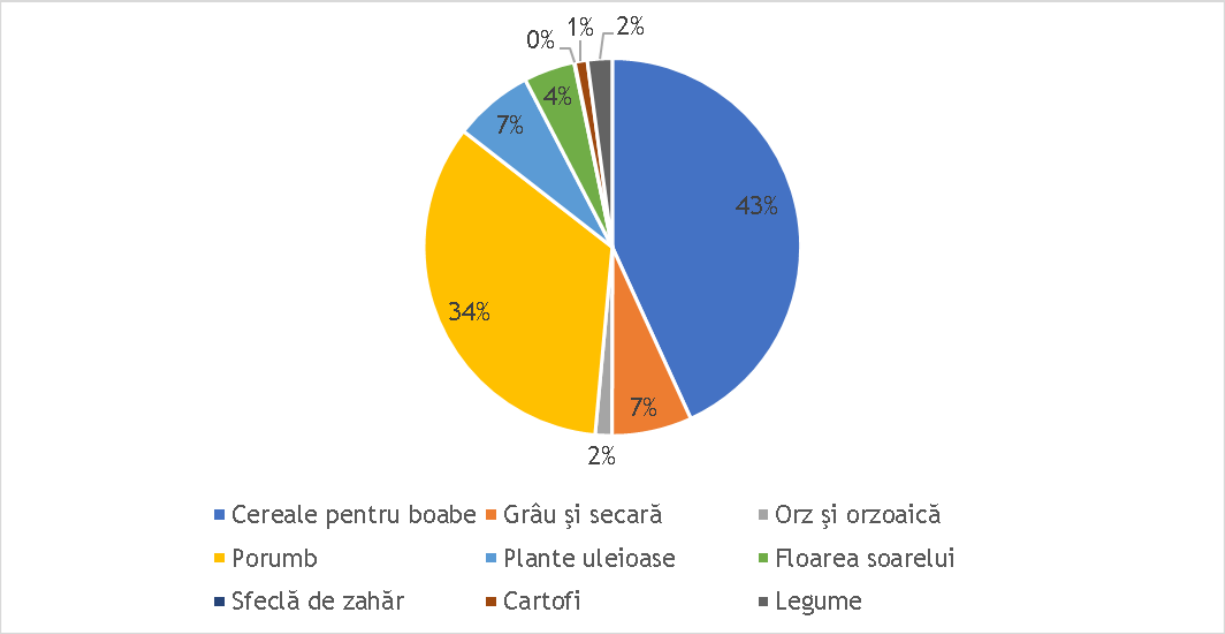

Sursa: DJS Bacău

Din punctul de vedere al evoluției suprafețelor cultivate, se observă diminuarea suprafețelor cultivate cu cartofi, legume și cereale și majorări semnificative ale suprafețelor cultivate cu sfeclă de zahăr, plante uleioase și orz și orzoaică.

DOCUMENT TRANSNAȚIONAL

Figura 98 Variația suprafeței cultivate pe tipuri de culturi, județul Bacău, 2013 - 2018

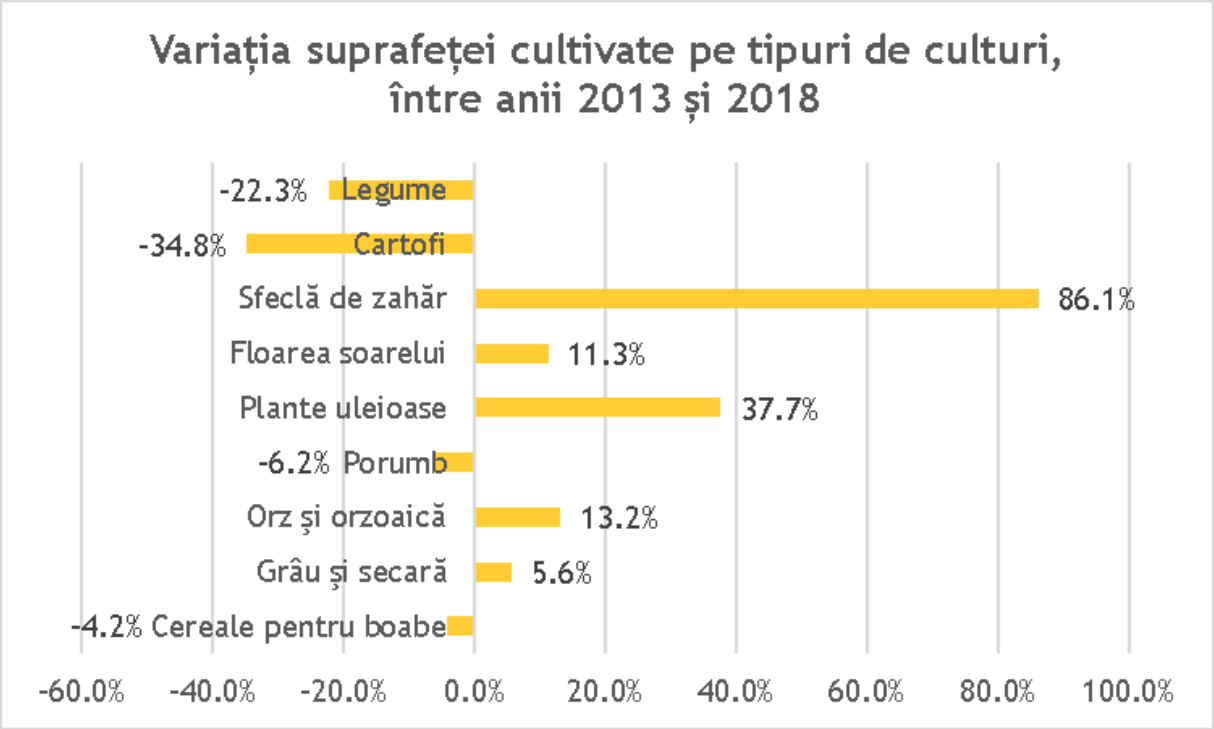

Sursa: DJS Bacău

În anul 2017 s-au înregistrat producții record pentru ultimul deceniu la porumb (421.000 tone), rapiță (105.000 tone), grâu (66.000 tone), floarea soarelui (27.000 tone), orz și orzoaică (9.000 tone), leguminoase boabe (1.700 tone), soia boabe (1.200 tone). Acesta este rezultatul mai multor factori cumulați, de la condițiile meteo mai favorabile, la progresul tehnologic din domeniu, impactul subvențiilor și fondurilor europene din domeniu etc. Totuși, în context național și regional, județul Bacău nu generează un output agricol semnificativ.

Astfel, în cazul porumbului Bacăul asigură 17% din producția regiunii Nord-Est (locul 3/6, după Botoșani și Iași) și 2,9% din cea a României, în timp ce la grâu doar 10% (locul 6/6), respectiv 0,7%. La restul culturilor, ponderea județului Bacău nu trece de 10% din producția regiunii, exceptând furajele verzi (locul 3/6) și legumele (locul 4/6), unde procentul este de circa 15%. De remarcat este și fluctuația mare a producțiilor de la un an la altul, specifică zonelor cu o agricultură de subzistență, depedentă de condițiile meteo.

Referitor la producțiile realizate în anul 2018, acestea au fost considerabil mai ridicate decât cele din anul 2013, la majoritatea plantelor de cultură, astfel:

DOCUMENT TRANSPARENȚĂ

Figura 99 Producția agricolă vegetală, la principalele culturi, județul Bacău 2018

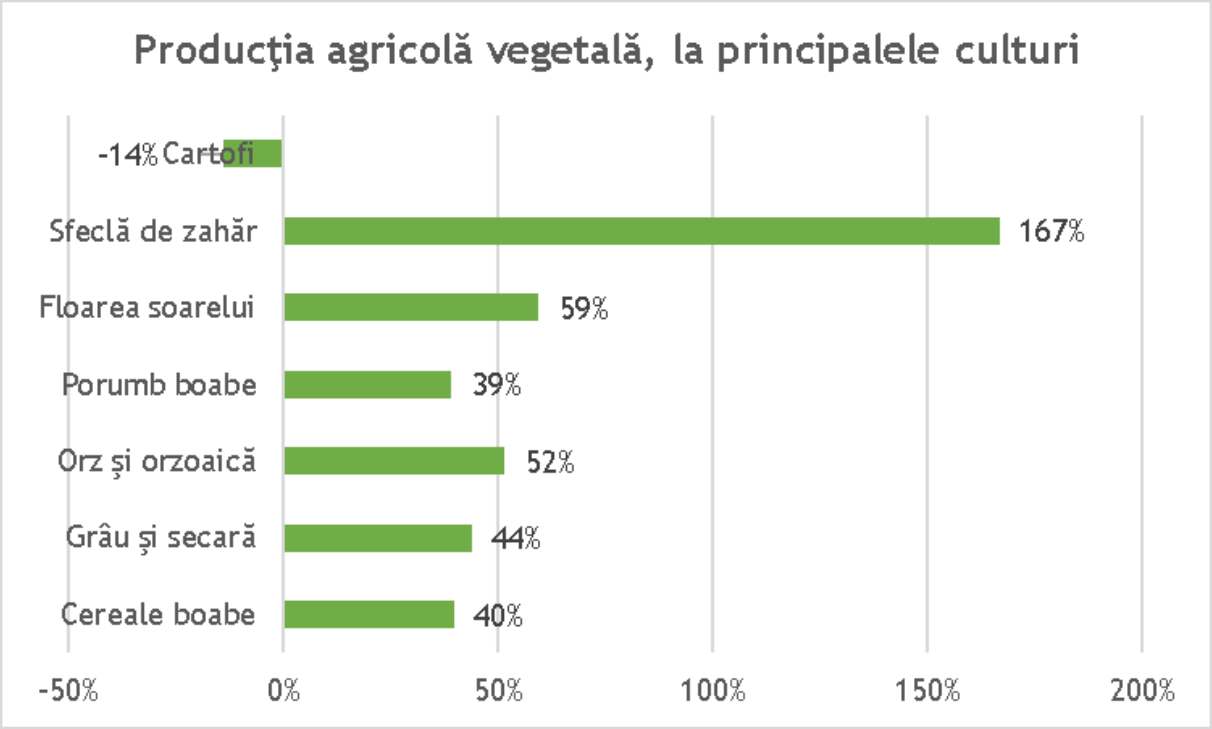

Sursa: DJS Bacău

Legumicultura, care reprezintă o nișă de piață cu o rată de profitabilitate mult mai ridicată decât cultura cerealelor, se practică pe areale relativ restrânse în comparație cu alte județe din țară. Astfel, suprafețele ocupate de sere și solarii sunt nesemnificative, iar cultivarea legumelor în câmp se practică mai ales în comunele Pâncești, Răcăciuni, Târgu Trotuș, Parava, Dămienești, Letea Veche, Faraoani, Corbasca, Traian, Sascut, Filipești, dar și în orașul Comănești. Cartofii se cultivă mai ales în Ghimeș-Făget, Agăș, Palanca, Poduri, Berzunți, Comănești, Filipești, Tamași etc. Leguminoasele (mazăre, fasole) se cultivă mai ales în zonele Stănișești, Săucești și Comănești.

Pomicultura nu se practică pe scară largă în județul Bacău, deși condițiile pedoclimatice sunt relativ favorabile. Suprafețe mai extinse ocupate cu pomi fructiferi se găsesc în comunele Berești-Bistrița, Filipeni, Itești, Odobești, Plopana, Roșiori, Stănișești și Târgu Trotuș (peste 50 ha fiecare), fiind plantați mai ales meri, pruni, cireși și vișini. Producția de fructe rămâne însă redusă și în scădere față de deceniul anterior, mai ales din cauza fenomenului secetei, a lipsei sistemelor de irigații, a atacului dăunătorilor și a îmbătrânirii plantațiilor.

Viticultura se practică pe suprafețe mai mari în localitățile Bârsănești, Berzunți, Cleja, Corbasca, Dealu Morii, Faraoani, Găiceana, Glăvănești, Gura Văii, Helegiu, Motoșeni, Nicolae Bălcescu, Orbeni, Pâncești, Parava, Podu Turcului, Răcăciuni, Răchitoasa, Sascut, Stănișești, Tătărăști, Urechești, Valea Seacă și Vultureni. Producțiile realizate nu se compară însă, nici

DOCUMENT TRANSPARENT

cantitativ, nici calitativ, cu cele din județele învecinate (Vrancea, Iași sau chiar Vaslui). Astfel, viile altoite reprezintă doar 16% din suprafețele cultivate, restul fiind de tip hibrid.

Producția medie la hectar de 5.880 kg struguri la hectar obținută în anul 2017 este similară cu cea la nivel regional și cu 2% sub cea medie la nivel național.

În ceea ce privește producția zootehnică, în anul 2018 ovinele reprezentau aprox. 49% din efectivele de animale, urmate de porcine (19%), caprine (18%) și bovine (14%).

Între anii 2013 și 2018, se observă o creștere a efectivelor de rumegătoare mici (ovine – de la 166387 la 197969 - și caprine – de la 61796 la 73426) și o diminuare a numărului de porcine – de la 96607 la 77448 - și bovine – de la 60747 la 58243. Ca și în alte zone din țară, se observă diminuarea efectivelor de bovine și de porcine din gospodăriile populației.

Figura 100 Evoluția efectivelor de animale între anii 2013 și 2018

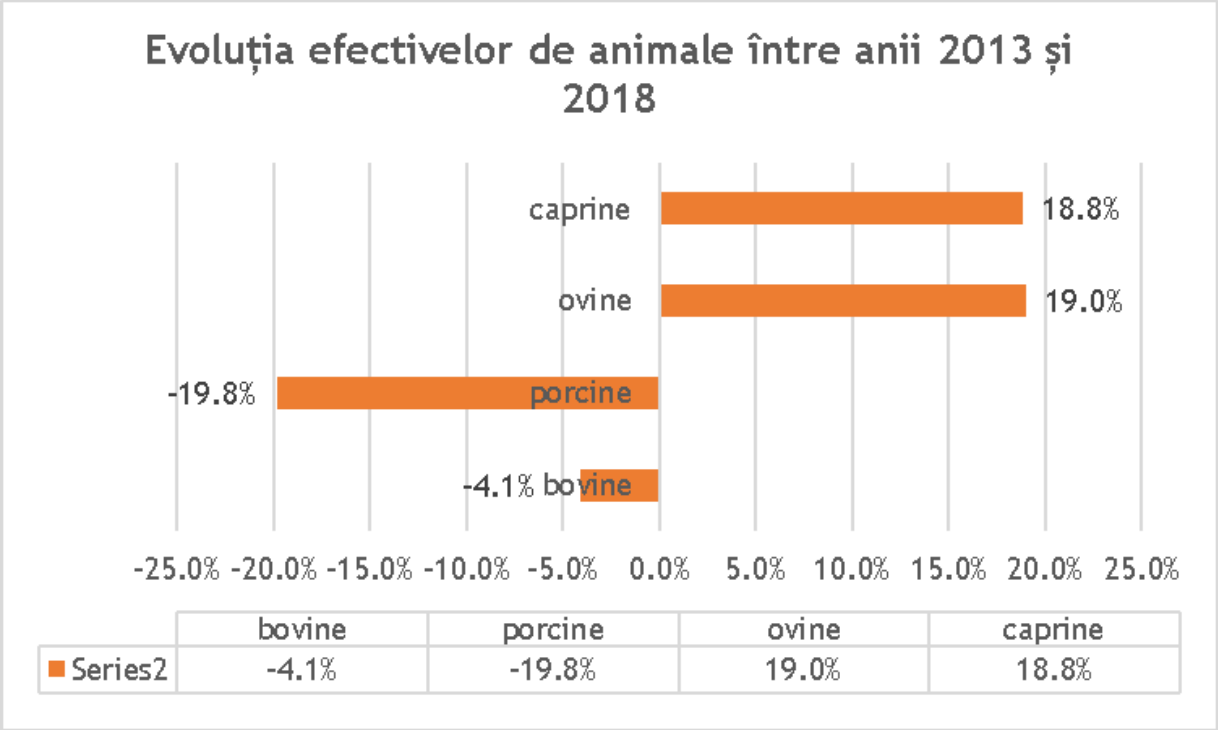

Sursa: DJS Bacău

Datele INS aferente anului 2017 indicau pentru județul Bacău următoarele efective de animale:

- 63857 de bovine (locul 5/6 la nivel regional), dintre care 36723 de vaci de lapte;
- 81449 de porcine (locul 3/6);
- 196287 de ovine (locul 5/6);
- 70130 de caprine (locul 1/6);
- 19185 de cabaline (locul 4/6);
- 3629746 de păsări (locul 2/6);
- 34663 de familii de albine (locul 4/6);

- 13566 de iepuri (locul 2/6).

Dacă în sectorul avicol circa 70% din efectivele de păsări sunt crescute în ferme de tip industrial cu personalitate juridică, în cazul porcinelor procentul scade la doar 14%, iar al bovinelor și ovinelor la sub 2%. Așadar, ca și în cazul agriculturii vegetale, zootehnia continuă să se practice preponderent în gospdodăriile populației, mai ales pentru asigurarea subzistenței și pentru micul comerț.

Producția agricolă animală, la nivelul anului 2018, se prezenta astfel:

Tabel 47 Producția agricolă animală, 2018

Producția agricolă	2018
Carne - total (tone greutate vie)	83270
Carne de bovine (tone greutate vie)	2080
Carne de porcine (tone greutate vie)	11966
Carne de ovine şi caprine (tone greutate vie)	2237
Carne de pasăre (tone greutate vie)	66965
Lapte - total (mii hl)	1097
Lapte de vacă şi bivoliţă (mii hl)	938
Lână -total (tone)	486
Ouă - total (milioane bucăţi)	195
Miere extrasă (tone)	745

Sursa: DJS

Figura 101 Variația producției agricole animale, 2018 față de 2013

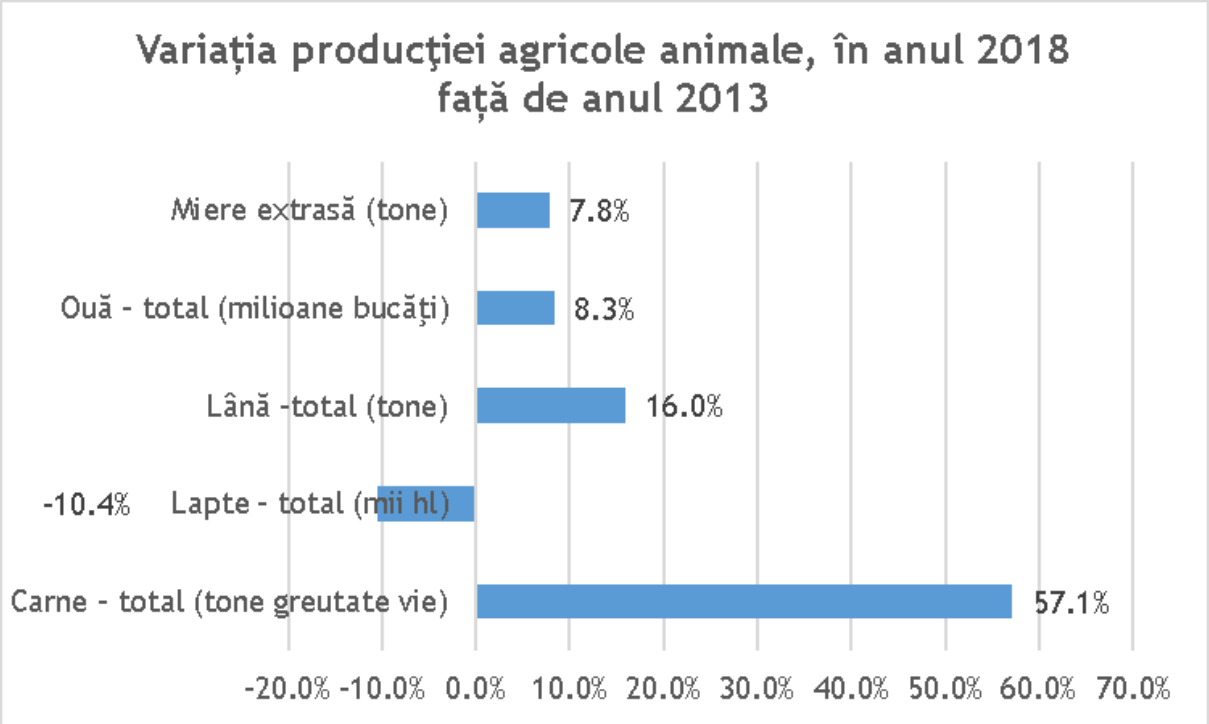

TRANSPARENȚĂ DECIZIONALĂ

Sursa: DJS

Conform recensământului general agricol din anul 2010, cele mai numeroase efective de animale se regăseau, pe specii, în următoarele localități:

- bovine: Dărmănești, Agăș, Bârsănești, Balcani, Berzunți, Ghimeș-Făget, Dofteana, Filipești, Lipova, Poduri, Plopana (peste 1.000 de capete);
- porcine: Bârsănești, Blăgești, Corbasca, Ghimeș-Făget, Helegiu, Horgești, Nicolae Bălcescu, Pâncești, Poduri, Răcăciuni, Răchitoasa, Sascut, Ștefan cel Mare, Târgu Trotuș (peste 1.500 de capete);
- ovine: Dărmănești, Sascut, Stănișești, Comănești, Agăș, Asău, Blăgești, Dofteana, Gura Văii, Horgești, Poduri, Ungureni (peste 3.000 de capete);
- caprine: Moinești, Dărmănești, Găiceana, Gura Văii, Horgești, Izvoru Berheciului, Pâncești, Răchitoasa, Stănișești, Ungureni, Vultureni (peste 1.000 de capete);
- păsări: Moinești, Blăgești, Cleja, Filipești, Glăvănești, Helegiu, Horgești, Mărgineni, Motoșeni, Nicolae Bălcescu, Pâncești, Parincea, Podu Turcului, Poduri, Răcăciuni, Răchitoasa, Sascut, Ștefan cel Mare, Târgu Trotuș (peste 20.000 de capete);
- cabaline: Dărmănești, Balcani, Blăgești, Ghimeș-Făget (peste 500 de capete);
- iepuri: Balcani, Măgirești (peste 500 de capete);
- familii de albine: Comănești, Găiceana, Plopana, Răchitoasa, Stănișești (peste 1.000).

În ceea ce privește fermele de tip industrial (care aparțineau persoanelor juridice), cele mai importante se găseau, potrivit aceleiași surse, în următoarele localități:

- bovine: Onești, Berești-Bistrița, Filipești, Ghimeș-Făget, Livezi, Sascut, Săucești, Secuieni, Tătărăști;
- porcine: Berești-Bistrița, Cleja, Măgirești, Răcăciuni, Săucești;
- ovine: Dealu Morii, Podu Turcului, Răcăciuni, Sascut;
- caprine: Cașin, Gioseni, Helegiu, Dealu Morii, Podu Turcului, Vultureni;
- păsări: Horgești, Letea Veche, Luizi Călugara, Racova, Scorțeni, Traian.

Din punctul de vedere al dotării cu mijloace mecanizate de lucru în agricultură, se observă o îmbunătățire a acesteia (creștere medie de 25%), cu o majorare semnificativă a numărului de tractoare și pluguri și combine autopropulsate (+39%), în special după anul 2016.

DOCUMENT TRANSPARENȚĂ DECIZIONALĂ

Figura 102 Variația parcului de utilaje agricole 2018 față de 2013

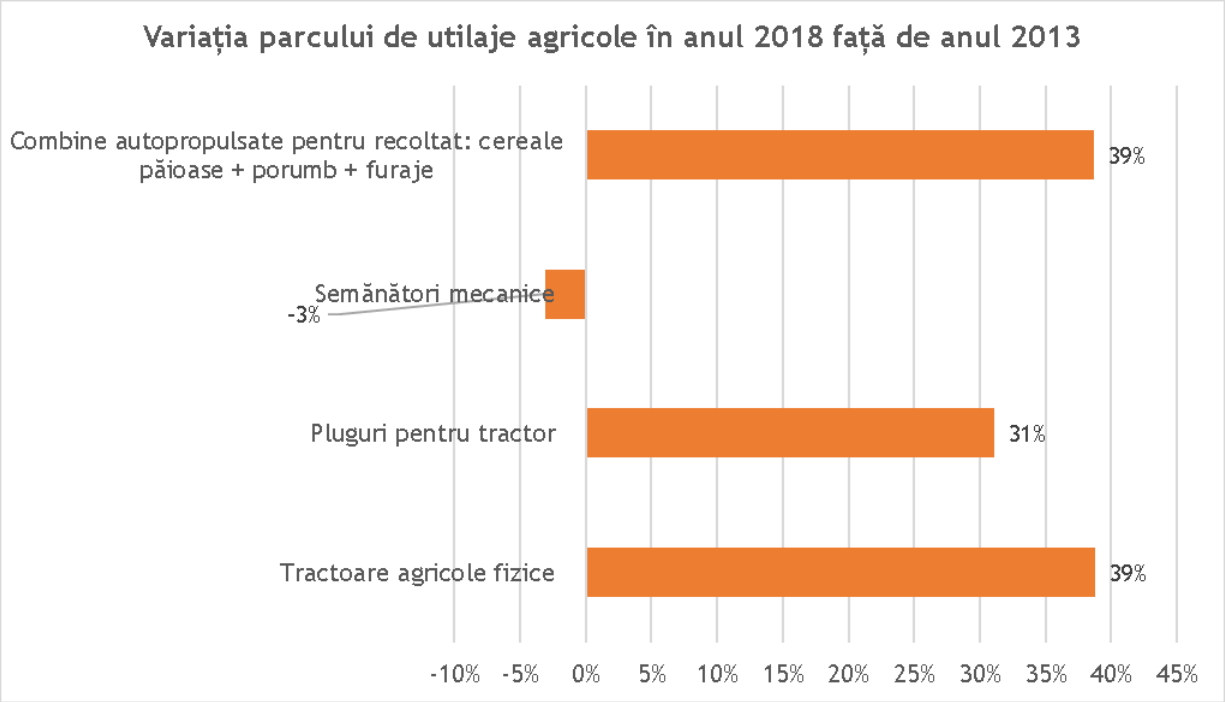

Sursa: DJS

Figura 103 Parcul de tractoare și mașini agricole principale din agricultură

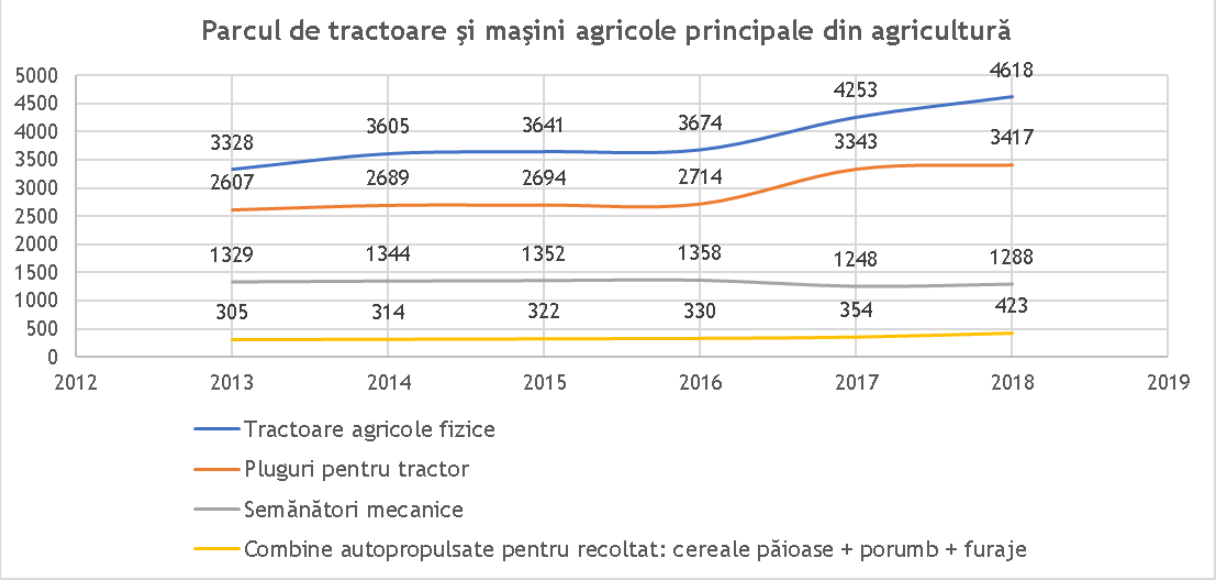

Sursa: DJS

Presupunând că toate tractoarele disponibile sunt utilizate, creșterea numărului de tractoare conduce către diminuarea suprafețelor de teren prelucrate cu ajutorul unei astfel de mașini (media națională, în anul 2017, fiind de 46 ha/tractor, în scădere față de anul 2013, 49.1 ha/tractor).

Figura 104 Încărcare teoretică per tractor

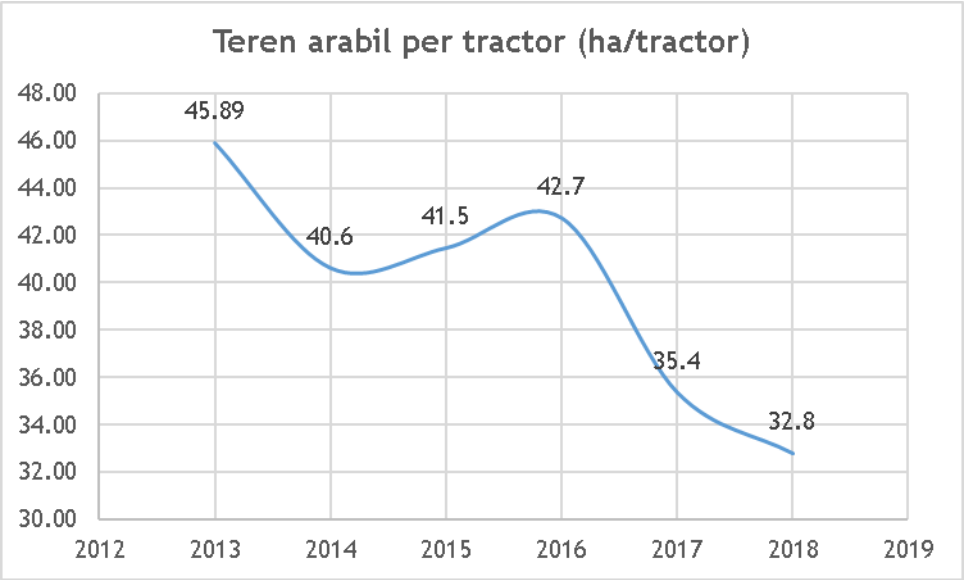

Sursa: DJS

Din punctul de vedere al aplicării de îngrășăminte chimice, la nivelul anului 2017, în județul Bacău s-au aplicat, conform estimărilor INS, îngrășăminte chimice azotoase pe 32.600 ha de terenuri agricole din județ (22% din suprafața cultivată totală), îngrășăminte fosfatice pe 16.200 ha (11%), iar îngrășăminte potasice pe 2.900 ha (2%). Față de anul 2007, se observă o scădere cu circa 60% a suprafețelor pe care s-au administrat îngrășăminte chimice. În ceea ce privește cantitatea de îngrășăminte aplicată pe terenurile agricole din județ, aceasta a fost în anul 2017 de 3.784 de tone, dintre care 2.508 de îngrășăminte azotoase, 957 de tone de îngrășăminte fosfatice și 319 tone de îngrășăminte. Aceste cantități sunt mult reduse față de anul 2007, precum și în raport cu cantitatea de îngrășăminte naturale aplicate de fermieri (135.227 de tone în anul 2017). Așadar, unul dintre avantajele menținerii unui model agricol tradițional în județ este gradul redus de chimizare al agriculturii, care creează premise favorabile pentru dezvoltarea agriculturii ecologice.

Și în cazul pesticidelor se remarcă scăderi atât la nivelul suprafețelor pe care au fost administrate, cât și a cantităților folosite. Astfel, în anul 2017 doar 10% din suprafețele cultivate din județul Bacău au fost tratate cu erbicide, procent care scade la sub 5% în cazul erbicidelor și fungicidelor, cu circa o treime mai puține decât în 2007.

10.2.2 Valorificarea produselor agricole

În anul 2018, aportul sectorului la VABR, în Regiunea N-E, a fost de 7,31% (în scădere cu 1,14% față de 2013), nivelul înregistrat fiind cu 2,54% mai mare față de nivelul național. La Bacău, aportul agriculturii la economia județeană nu a depășit valoarea înregistrată la nivel regional. În schimb, în județele Botoșani (12,28%), Vaslui (10,69%), Suceava (9,37%) și Neamț (9,09%), media regională a fost depășită.

DOCUMENT TRANSPARENȚĂ DE UZ INTERNAȚIONAL

Figura 105 Valoarea producției ramurii agricole pe sectoare

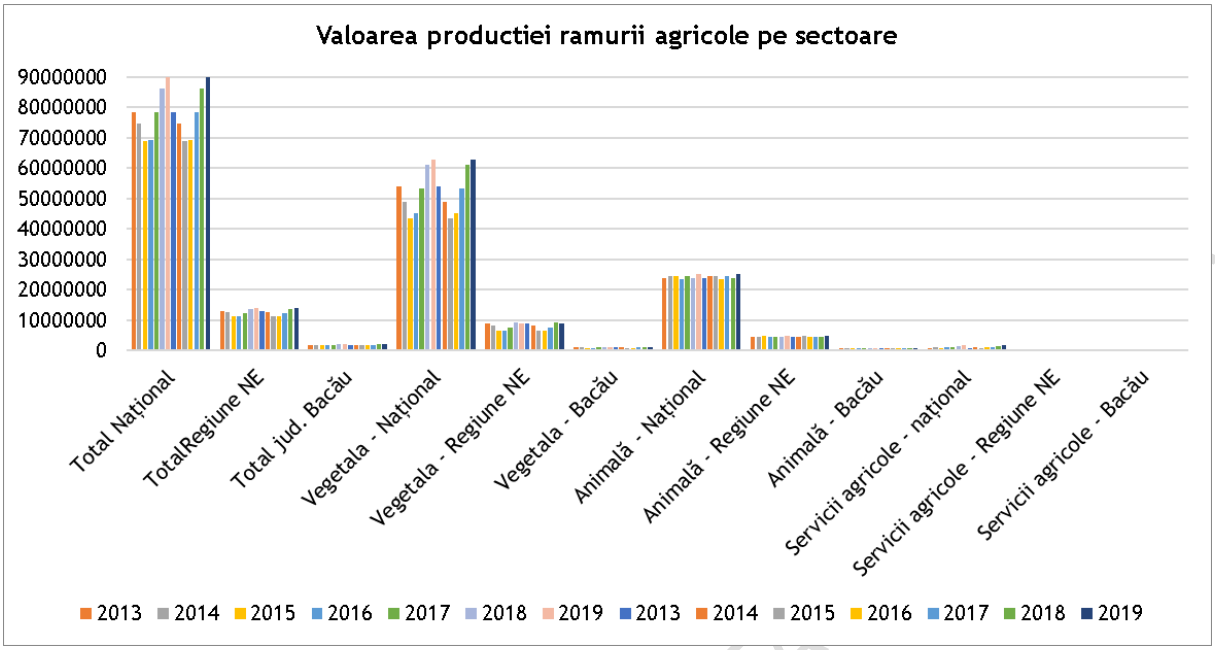

Sursa: INS, Tempo-online. Prelucrare consultant

Figura 106 Valoarea producției ramurii agricole pe sectoare, în județul Bacău

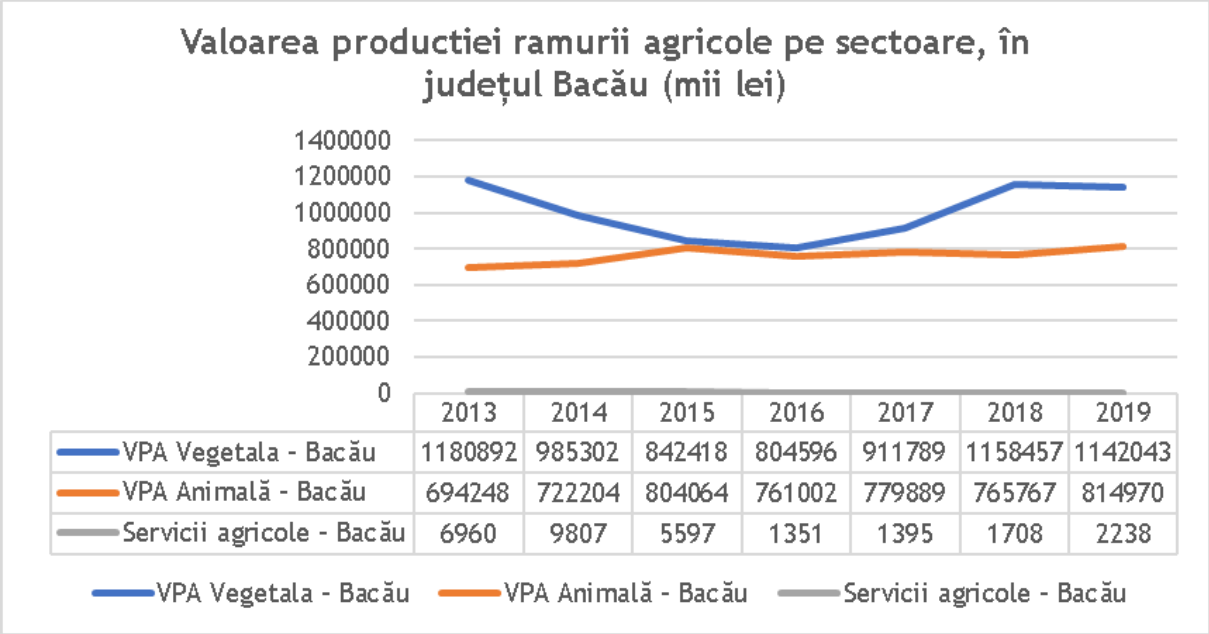

Sursa: INS, Tempo-online. Prelucrare consultant

Evoluția valorii producției agricole indică creșteri pe toate cele trei sectoare, respectiv vegetal, animal și servicii, la nivel național și regional, însă la nivelul județului Bacău se observă o diminuare a valorii producției agricole vegetale (-3.3%) și a serviciilor agricole (-67.7%), între anii 2013 și 2019. În ambele cazuri, cifrele se situează, de fapt, pe o pantă de

recuperare, cu un minim în anul 2016; se observă, însă, că valoarea serviciilor agricole recuperează mult mai încet.

Figura 107 Evoluția valorii producției ramurii agricole pe sectoare între anii 2013 și 2019

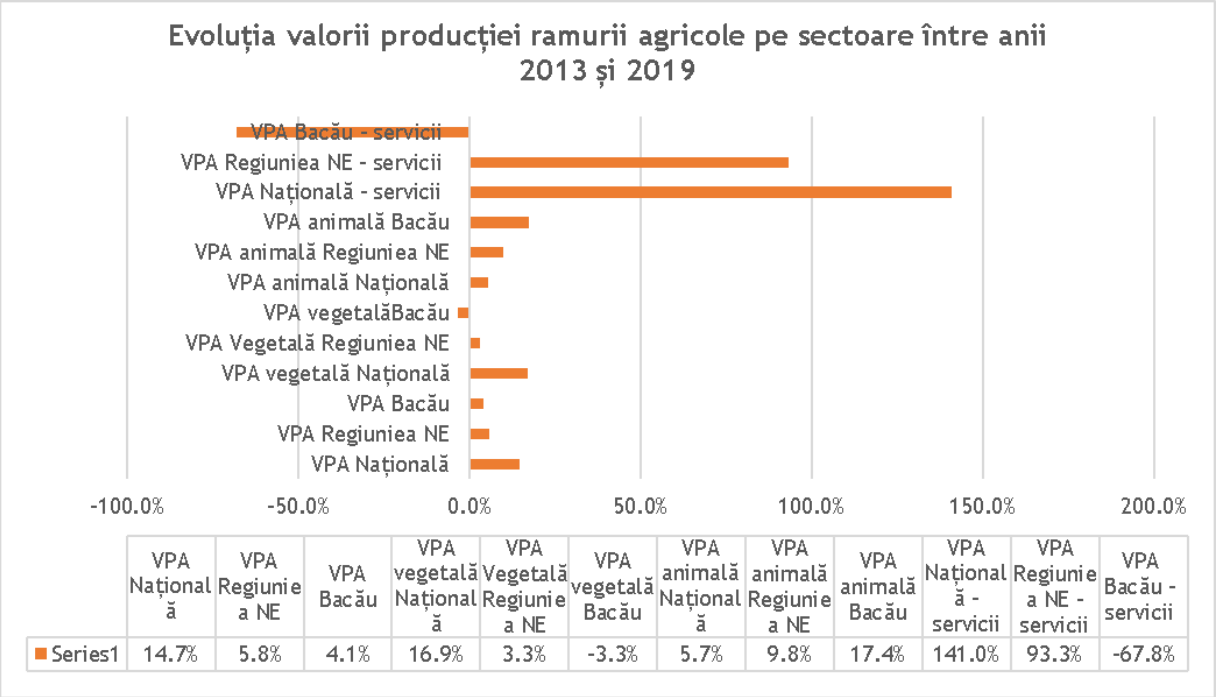

	VPA Națională	VPA Regiunea NE	VPA Bacău	VPA vegetală Națională	VPA Vegetală Regiunea NE	VPA vegetală Bacău	VPA animală Națională	VPA animală Regiunea NE	VPA animală Bacău	VPA Națională - servicii	VPA Regiunea NE - servicii	VPA Bacău - servicii
Series1	14.7%	5.8%	4.1%	16.9%	3.3%	-3.3%	5.7%	9.8%	17.4%	141.0%	93.3%	-67.8%

Sursa: INS, Tempo-online. Prelucrare consultant

Din punctul de vedere al ponderii valorii producției agricole în valoarea națională, se observă o diminuare a performanțelor Regiunii N-E, cu o scădere de la 16.6% în anul 2013, la 15.4% în anul 2019, în timp ce ponderea cifrelor aferente județului Bacău a suferit o diminuare mult mai redusă (de la 2.4% la 2.2%), cifrele sugerând că entitățile active în sectorul agricol al județului Bacău țin pasul cu evoluția tehnologică și structurală de la nivel național.

DOCUMENT TRANSPA

Figura 108 Ponderea valorii producției agricole între anii 2013 și 2019

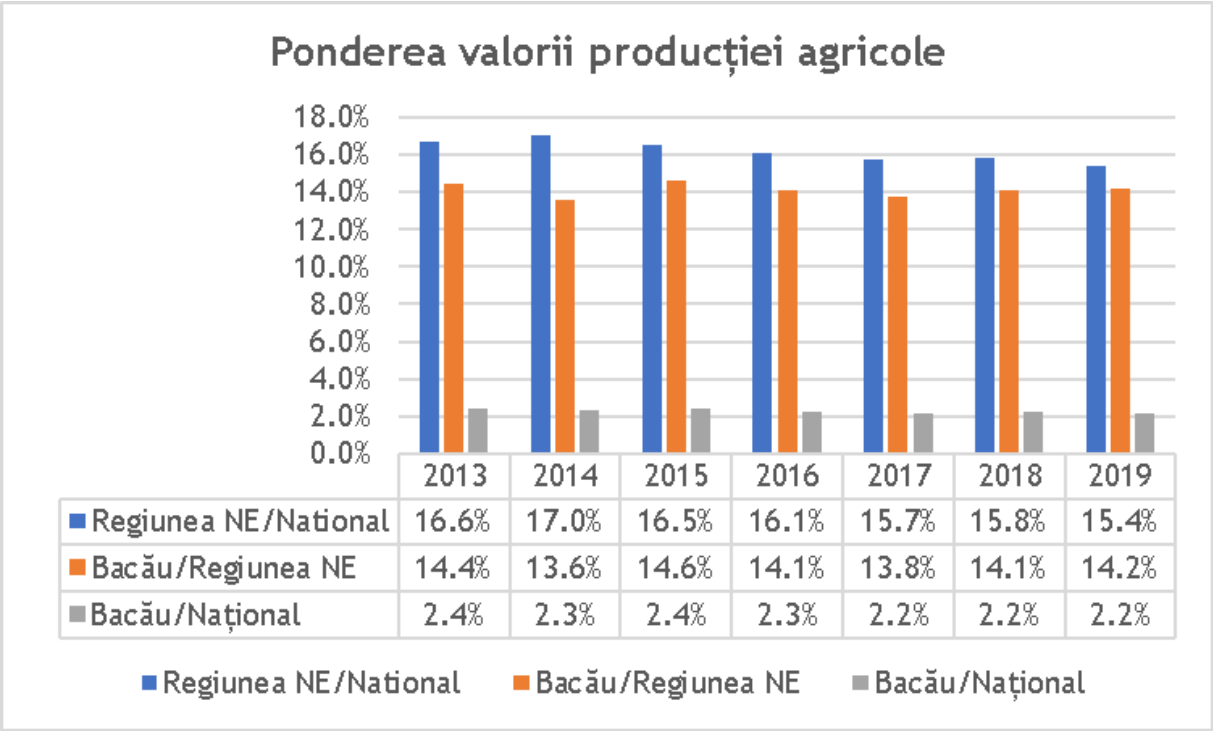

	2013	2014	2015	2016	2017	2018	2019
Regiunea NE/National	16.6%	17.0%	16.5%	16.1%	15.7%	15.8%	15.4%
Bacău/Regiunea NE	14.4%	13.6%	14.6%	14.1%	13.8%	14.1%	14.2%
Bacău/Național	2.4%	2.3%	2.4%	2.3%	2.2%	2.2%	2.2%

Sursa: INS, Tempo-online. Prelucrare consultant

Strategia pentru Cercetare și Inovare Regională prin Specializare Inteligenta RIS3 Nord-Est (aug. 2020) precizează că: *din totalul unităților locale active din industria alimentară și a băuturilor la nivel național (10.333, din care 9.587 din industria alimentară și 746 din fabricarea băuturilor), 12% se regăsesc în Regiunea Nord-Est (1.240, din care 1.170 din industria alimentară și 70 din fabricarea băuturilor). Cele mai multe dintre acestea își desfășoară activitatea în județele Suceava (289), Iași (267) și Bacău (238).*

Se observă o concentrare a firmelor în special în domeniile: 1071 - Fabricarea pâinii; Fabricarea prăjiturilor și a produselor proaspete de patiserie (jud. Iași, Suceava și Bacău), 1051 - Fabricarea produselor lactate și a brânzeturilor (jud. Suceava și Botoșani), 1013 - Fabricarea produselor din carne, inclusiv din carne de pasăre (jud. Suceava și Bacău).

În anul 2018 companiile din județul Bacău au exportat produse agroalimentare în valoare de aprox. 55 mil. Euro, în creștere cu peste 122% față de anul 2013. Exporturile predominante s-au încadrat în categoria de produse alimentare, băuturi și tutun, urmate de categoria animale vii și produse animale. Județul exportă produse procesate din materii prime realizate local. Acesta este un aspect pozitiv, deoarece o parte mai însemnată din valoarea adăugată generată de-a lungul lanțului de furnizare rămâne la nivel local.

DOCUMENT TRANSPARENT

Figura 109 Exportul FOB de produse agroalimentare al județului Bacău (mii Euro), între anii 2013 și 2019

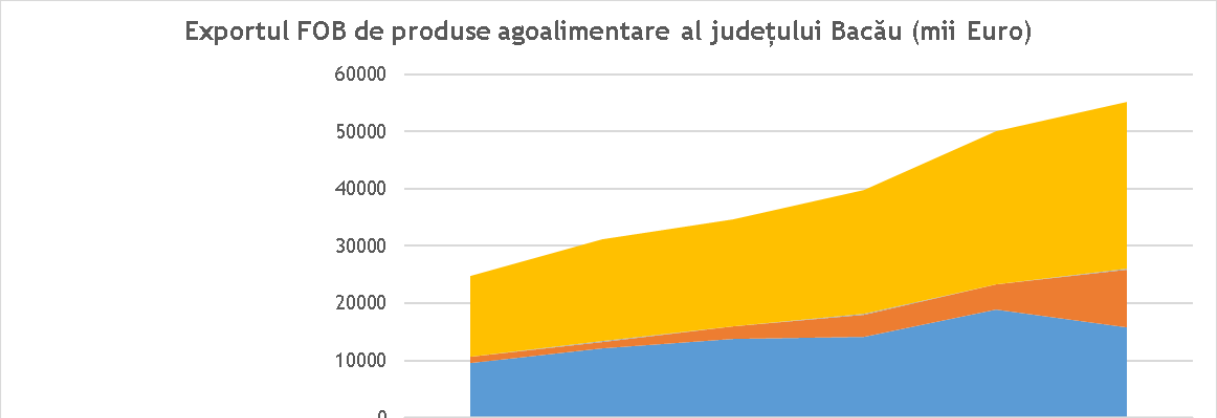

	2013	2014	2015	2016	2017	2018
Produse alimentare, băuturi, tutun	14042	17805	18630	21551	26626	29065
Grăsimi și uleiuri animale sau vegetale	71	75	82	80	65	118
Produse vegetale	1200	1210	2120	3844	4453	10090
Animale vii și produse animale	9459	12054	13748	14206	18847	15785

Sursa: INS, Tempo-online. Prelucrare consultant

Capacitatea de depozitare a materiilor prime agricole, la nivelul județului, în depozite autorizate este de 428325 t[66], din care 52.7% în magazii și 47.3% în silozuri, conform datelor MADR - silozuri și magazii autorizate, cu o capacitate totală de 411.000 tone, concentrate mai ales în municipiul Bacău, Buhuși, Orbeni și Sascut. Aceste unități private joacă un rol important în colectarea producției excedentare de la micii fermieri și în aprovizionarea industriei alimentare, fermelor zootehnice sau realizarea de exporturi.

Din punctul de vedere al capacității de procesare a produselor agricole, la nivelul județului sunt autorizate 719 centre de prelucrare lapte integrate în cadrul exploatațiilor, 8 centre de prelucrare lapte independente, 8 centre de colectare vânat, 91 de măcelării, 60 de carmangerii, 1 centru de colectare ouă, 1 unitate de producție condiment, 2 unități de prelucrare plante medicinale, 2 unități de producere a pastelor făinoase, 6 prese de ulei, 4 unități de producere a sucurilor din legume și fructe, 8 de producere a conservelor de legume și fructe, 9 de producere a biscuiților, covrigilor, pișcoturilor, grisinelor, 186 de mori, 29 de unități de panificație, 169 de patiserie și cofetărie, 1 de producere a sării, 1 de producere a amelioratorilor pentru panificație, 9 de producere a vinului din struguri, 27 de depozite de legume și fructe, 20 de depozite de semințe pentru consum, 19 sifonării și unități de îmbuteliere a apei, 7 unități de producere a băuturilor răcoritoare, 3 unități de producere înghețată, una de bere și 77 de brutării și covrigării.

[66] https://www.madr.ro/lista-spatii-autorizate-pentru-depozitarea-produselor-agricole.html

10.2.3 Agricultura ecologică

Potrivit Direcției pentru Agricultura Județeană (DAJ) Bacău, în anul 2020 au fost înregistrate culturi ecologice pe 2709 hectare[67].

Cei mai mulți fermieri au preferat conversia pășunilor și a terenurilor cultivate cu furaje perene (lucernă) ori cu porumb și grâu, ceea ce înseamnă că produsele obținute de pe aceste suprafețe sunt folosite pentru hrănirea animalelor crescute tot în sistem ecologic. În plus, fermierii s-au mai orientat și spre culturile ecologice de cătină, lavandă sau pomi fructiferi.

În 2020, operatorii înregistrați în agricultura ecologică în județul Bacău erau în număr de 141, din care:

- producători: 135;
- procesatori: 6.

Totodată, în anul 2020 erau înregistrate 8436 colonii de albine, din care 92.4% erau certificate, diferența aflându-se în conversie.

10.2.4 Servicii auxiliare pentru producția vegetală și pentru producția animală

Potrivit CAEN Rev.2, utilizarea echipamentelor de irigații este inclusă în serviciile auxiliare pentru producția vegetală.

În conformitate cu Programul Național de Investiții în Infrastructura de Irigații, în județul Bacău există mai multe amenajări de irigații viabile, eligibile pentru atragerea de finanțări din fonduri europene și de la bugetul de stat pentru lucrări de modernizare. Acestea sunt:

- Amenajarea de irigații Sascut – Valea Seacă – cu o suprafață de 5.028 ha, administrată de OUAI Sascut;
- Amenajarea de irigații Dămienești – cu o suprafață de 2.499 ha, administrată de OUAI Proagraria;
- Amenajarea de irigații Letea – cu o suprafață de 1.118 ha, unde a fost înființată o OUAI.

Amenajările de irigații din județ cuprind 32 de stații de pompare (13 de bază, 3 de repompare și 16 de punere sub presiune) și 42 km de canale de irigații în amenajările Letea, Săucești, Itești, Racova-Filipești și Măgura-Bălcescu, dar acestea au o tehnologie foarte învechită, specifică anilor ’70. La nivelul județului au fost înființate, încă din anul 2007, un

[67] https://www.madr.ro/agricultura-ecologica/centralizator-ae-pe-judete-anul-2020.html

DOCUMENT TRANSPARENȚĂ DECIZIONALĂ

număr de 10 organizații ale utilizatorilor de apă pentru irigații, care au preluat în administrare o parte din infrastructura existentă în vederea reabilitării și modernizării acesteia. Cu toate acestea, suprafețele efectiv udate sunt foarte restrânse (sub 200 ha în 2017, adică mai puțin de 1% din suprafața amenajată în acest scop) și se rezumă mai ales la arealele unde apa ajunge prin gravitație.

În vederea planificării adaptării la schimbările climatice, realizarea unor investiții în instalații noi pentru irigații / desecare de terenuri și alte amenajări funciare ar fi util să țină seama de soluțiile bazate pe natură (ex. restaurarea zonelor umede, utilizarea de vegetație care să contribuie la îmbunătățirea calității apelor de suprafață și subterane și reumplerea pânzei freatice etc.).

Deși bazinul hidrografic al Siretului nu este una dintre cele mai sărace zone ale țării în resursă de apă dulce, este necesară considerarea faptului că această resursă nu este infinită și că în România cantitatea de precipitații se află pe o tendință descrescătoare, în special în zonele sudice și în partea de sud a Podișului Moldovei[68].

Figura 110 Distribuția teritorială a cantităților de precipitații medii multianuale din 1961 până în 2014 (stânga) și modificări ale precipitațiilor medii multianuale (mm) în România (2011-40 față de 1961-90) (dreapta)

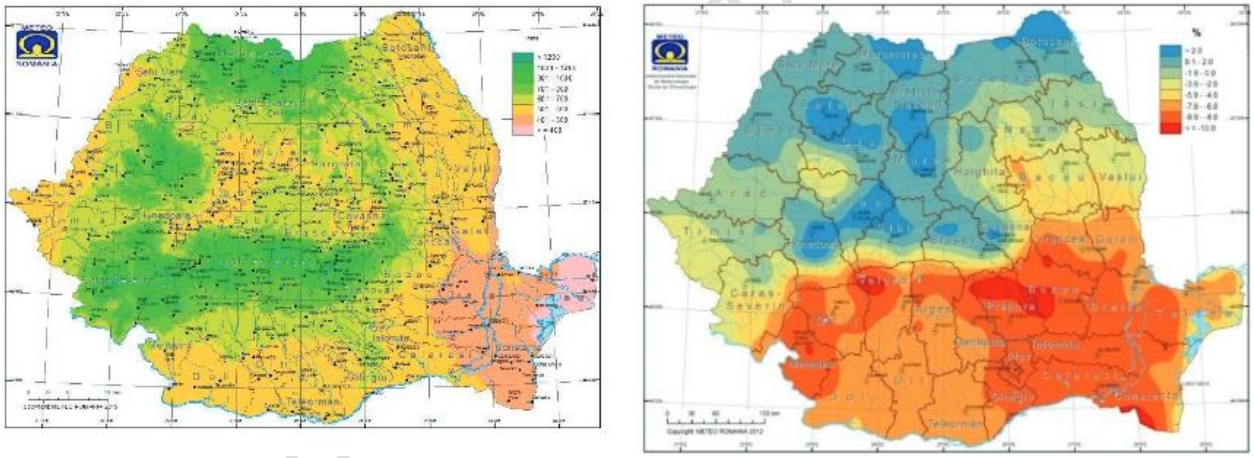

Sursa: Romania Water Diagnostic Report, The World Bank Group

10.2.5 Structuri asociative

Spațiul rural românesc se confruntă cu carențe generatoare de disparități între urban și rural și în interiorul zonelor rurale. Aceste disparități au fost evidențiate în numeroase studii[69], care au indicat dimensiunile sociale, economice, demografice, accesul la servicii medicale, școală, cultură, etc.

[68] http://documents1.worldbank.org/curated/en/114311530025860150/pdf/127630-REVISED-W18010.pdf

[69] Ex.: http://www.mmuncii.ro/j33/images/Documente/Minister/F6_Atlas_Rural_RO_23Mar2016.pdf

Pentru diminuarea acestor disparități, una dintre soluții o reprezintă elaborarea și implementarea unor strategii integrate de dezvoltare LEADER de către comunitățile locale, având ca punct de plecare nevoile identificate la nivel local și potențialul endogen și constituirea de asociații în scopul formulării și punerii în aplicare a strategiilor respective.

În județul Bacău sunt constituite opt astfel de asocieri – Grupuri de acțiune locală - care, în unele cazuri, exced suprafața administrativă a județului. Acestea sunt:

- Asociația GRUP DE ACȚIUNE LOCALĂ "Colinele Tutovei": comunele Valea Ursului (jud. Neamț), Berești-Bistrița, Colonești, Dămienești, Filipeni, Itești, Izvorul Berheciului, Lipova, Negri, Odobești, Oncești, Parincea, Plopana, Prăjești, Roșiori, Săucești, Secuieni, Stănișești, Traian, Ungureni, Vultureni (jud. Bacău);
- Asociația G.A.L. ULMUS MONTANA: Buhuși (oraș), comunele Ardeoani, Balcani, Berești-Tazlău, Blăgești, Măgirești, Pârjol, Sănduleni, Scorțeni, Solonț, Strugari, Zemeș;
- Asociația G.A.L. Cetatea Tamasidava: comunele Corbasca, Dealu Morii, Găiceana, Gioseni, Horgești, Huruiești, Motoșeni, Parava, Pânceşti, Răcăciuni, Răchitoasa, Sascut, Tamași, Tătărăști, Valea Seacă, Adjud (Vrancea);
- "GAL VALEA MUNTELUI": comunele Agăș, Asău, Brusturoasa, Dofteana, Ghimeș-Făget, Palanca, Poduri, Dărmănești (oraș);
- Asociația Grupul de Acțiune Locală "Confluențe Moldave": comunele Berzunți, Buhoci, Cleja, Faraoani, Letea Veche, Livezi, Nicolae Bălcescu;
- Asociația GAL Valea Trotușului Bacău: Târgu Ocna (oraș jud. Bacău), comunele Bârsănești, Bogdănești, Buciumi, Cașin, Căiuți, Coțofănești, Gura Văii, Helegiu, Mănăstirea Cașin, Oituz, Orbeni, Pârgărești, Ștefan cel Mare, Târgu Trotuș, Urechești (jud. Bacău), Soveja (jud. Vrancea);
- Asociația Grupul de Acțiune Locală "Plaiurile Bistriței": comunele Gârleni, Hemeiuș, Luizi-Călugăra, Măgura, Mărgineni, Racova, Sărata.

Din punctul de vedere al structurilor asociative de tipul Cooperativelor Agricole, la nivelul lunii septembrie 2020, în județul Bacău erau înregistrate (și în funcțiune) 29 de astfel de cooperative (2% din totalul național)[70]. La nivelul Regiunii N-E, se înregistrau 285 de cooperative (19.2% din total național), iar la nivel național - 1485.

[70] https://www.madr.ro/cooperative-agricole.html

DOCUMENT TRANSPARENȚĂ DECIZIONALĂ

Figura 111 Cooperative Agricole în funcțiune în Regiunea N-E

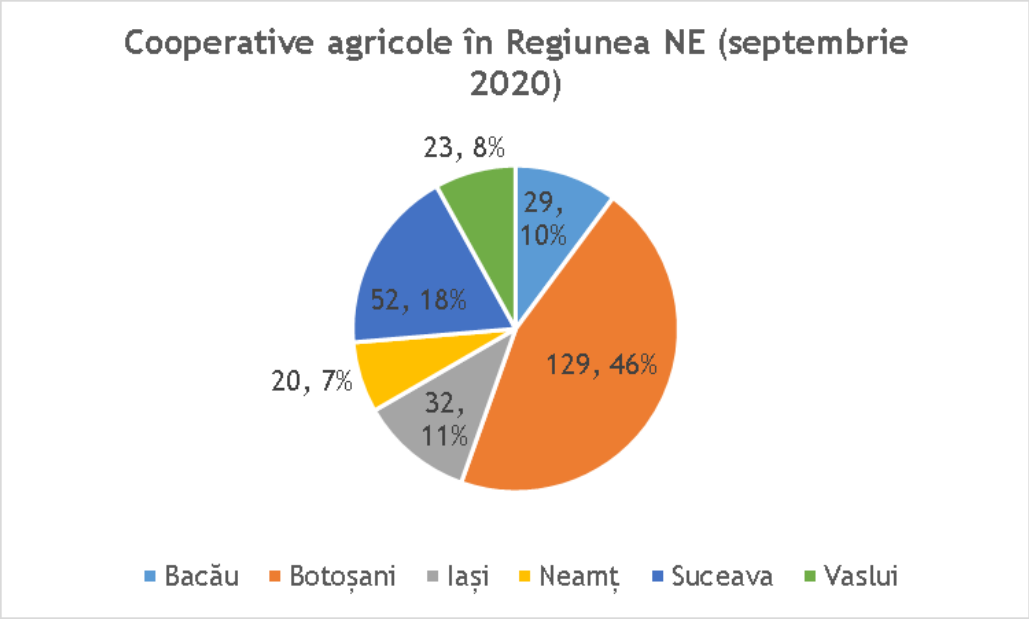

Sursa: MADR. Prelucrare consultant

Se observă că tendința către asociere este redusă la nivelul Regiunii N-E, județul Bacău situându-se pe locul cinci, după numărul de cooperative înregistrate și aflate în funcțiune, ultimul loc fiind ocupat de județul Vaslui.

10.2.6 Cadrul instituțional la nivelul județului

În județul Bacău, în afară de instituțiile județene, sunt reprezentate și instituții publice de la nivel central care au rol în buna funcționare și sprijinirea fermierilor, prin:

- Direcția pentru Agricultură Bacău – este responsabilă cu implementarea la nivel județean a strategiei și programului de guvernare în domeniile agriculturii și producției alimentare, îmbunătățirilor funciare, precum și în domeniile conexe: fitosanitar, conservarea și managementul durabil al solurilor și al resurselor genetice vegetale și animale;
- Inspectoratul Teritorial pentru Calitatea Semințelor și a Materialului Săditor Bacău – cu atribuții în controlul calității semințelor și a materialului săditor, monitorizarea laboratoarelor de profil, autorizarea agenților economici din domeniu, verificarea importurilor și exporturilor de profil etc.;
- Camera Agricolă Județeană – care furnizează servicii de formare profesională, popularizare și asistență tehnică de specialitate, transfer tehnologic, informare și promovare, consultanță pentru accesare de fonduri nerambursabile etc.;
- Direcția Sanitar Veterinară și pentru Siguranța Alimentelor Bacău – autoritate cu rol de reglementare și control în domeniul sanitar-veterinar și pentru siguranța alimentelor;
- Oficiul Județean pentru Studii Pedologice și Agrochimice Bacău – care se ocupă cu inventarierea și determinarea favorabilității terenurilor pentru culturi agricole,

DOCUMENT TRANSPARENȚĂ

determinarea claselor de calitate, a stării de aprovizionare cu nutrienți, inventarierea degradărilor, stabilirea restricțiilor de utilizare etc.;

- Oficiul Județean pentru Ameliorare și Reproducție în Zootehnie Bacău – cu atribuții în exploatarea, ameliorarea și reproducția animalelor, conservarea și managementul durabil al resurselor genetice la animale și alte specii de interes zooeconomic;
- Oficiul Fitosanitar Județean Bacău – monitorizează starea de sănătate a plantelor și tratamentele aplicate acestora, circulația plantelor și a produselor vegetale, producerea, importul, comercializarea și utilizarea produselor de uz fitosanitar (a pesticidelor) pe raza județului;
- Filiala Teritorială Moldova Sud a ANIF – Unitatea de Administrare Bacău - administrează, întreține și repară amenajările de îmbunătățiri funciare din domeniul public sau privat al statului, declarate de utilitate publică;
- Centrul Județean APIA Bacău – cu centre locale la Bacău, Onești, Moinești, Podu Turcului, Vultureni, Răcăciuni și Sascut - gestionează fondurile europene pentru implementarea măsurilor de sprijin finanțate din Fondul European pentru Garantare în Agricultură (FEGA);
- Oficiul Județean pentru Finanțarea Investițiilor Rurale Bacău – asigură implementarea tehnică și financiară a Fondului European Agricol pentru Dezvoltare Rurală (FEADR);
- Reprezentanța teritorială a Agenției Domeniilor Statutului – asigură arendarea și concesionarea terenurilor cu destinație agricolă proprietate publică și privată a statului.

10.2.7 Silvicultura, valorificarea lemnului și vânătoarea

Județul Bacău deține aprox. 267 mii ha de suprafețe ocupate cu pădure, clasându-se pe pozitia șase în țară, după Suceava, Caraș Severin, Hunedoara, Argeș și Vâlcea. Pădurile ocupă aprox. 40% din fondul funciar al județului Bacău. Drept urmare, activitățile legate de pădure / silvicultură dețin un rol important în economia județului Bacău, mai ales în zona sa montană, areal în care locuitorii s-au ocupat tradițional cu prelucrarea lemnului. În anul 2019, 33% dintre păduri erau păduri de rășinoase iar 67% erau păduri de foioase. Industria de prelucrare a lemnului contribuie încă semnificativ la producția industrială și exporturile județului, mai ales pe fondul existenței unor unități importante de profil în zonele Onești și Comănești.

DOCUMENT TRANSPARENȚĂ DECIZIONALĂ

Figura 112 Suprafața fondului forestier

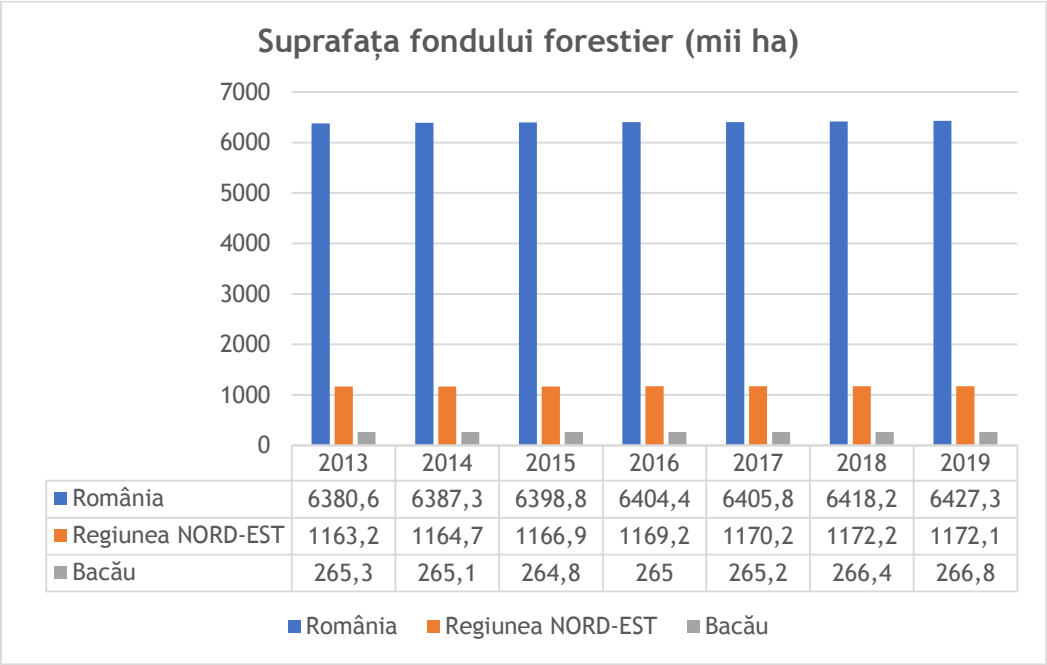

	2013	2014	2015	2016	2017	2018	2019
România	6380,6	6387,3	6398,8	6404,4	6405,8	6418,2	6427,3
Regiunea NORD-EST	1163,2	1164,7	1166,9	1169,2	1170,2	1172,2	1172,1
Bacău	265,3	265,1	264,8	265	265,2	266,4	266,8

Sursa: INS. Tempo-online

Între anii 2013 și 2019, volumul de masă lemnoasă recoltat a variat între 845 și 1018 mii mc/an, astfel:

Tabel 48 Volumul de masă lemnoasă recoltat 2013 - 2019

	2013	2014	2015	2016	2017	2018	2019
Volum de masă lemnoasă	950,7	873,9	845,3	877,5	1017,7	1014	997,3

Sursa: INS. Tempo-online

DOCUMENT TRANSPARENȚĂ

Figura 113 Volumul de lemn recoltat pe specii

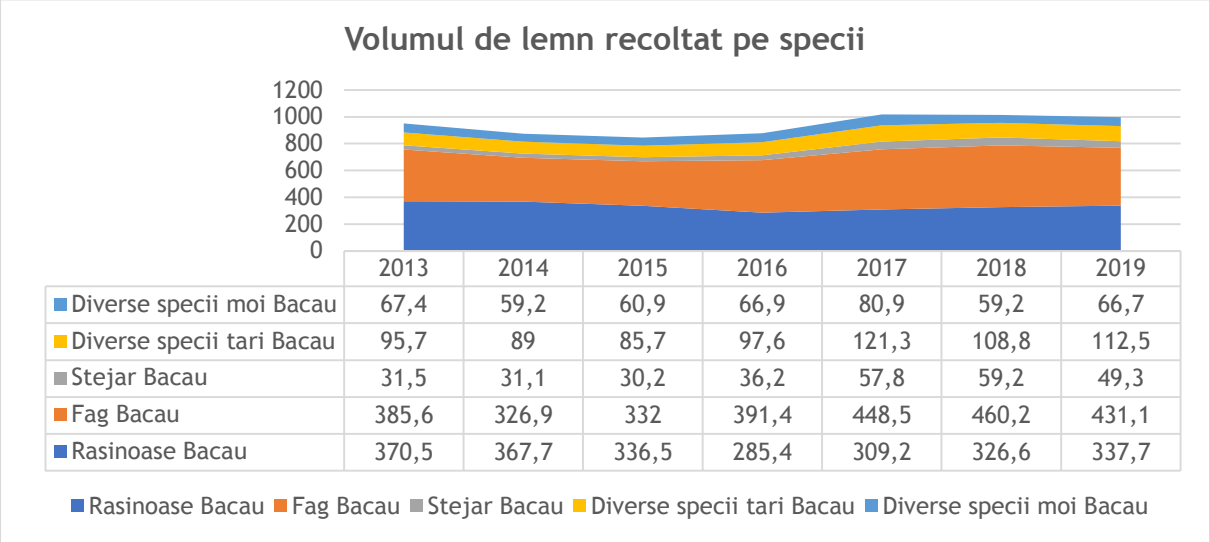

	2013	2014	2015	2016	2017	2018	2019
Diverse specii moi Bacau	67,4	59,2	60,9	66,9	80,9	59,2	66,7
Diverse specii tari Bacau	95,7	89	85,7	97,6	121,3	108,8	112,5
Stejar Bacau	31,5	31,1	30,2	36,2	57,8	59,2	49,3
Fag Bacau	385,6	326,9	332	391,4	448,5	460,2	431,1
Rasinoase Bacau	370,5	367,7	336,5	285,4	309,2	326,6	337,7

Sursa: INS. Tempo-online

În perioada analizată se observă o diminuare de aprox. 9% a volumului de lemn de rășinoase recoltat și de 1% a volumului de specii moi recoltate, la toate celelalte specii înregistrându-se creșteri care ating 57%, la stejar.

Figura 114 Variația volumului de lemn recoltat pe specii, 2019 față de 2013

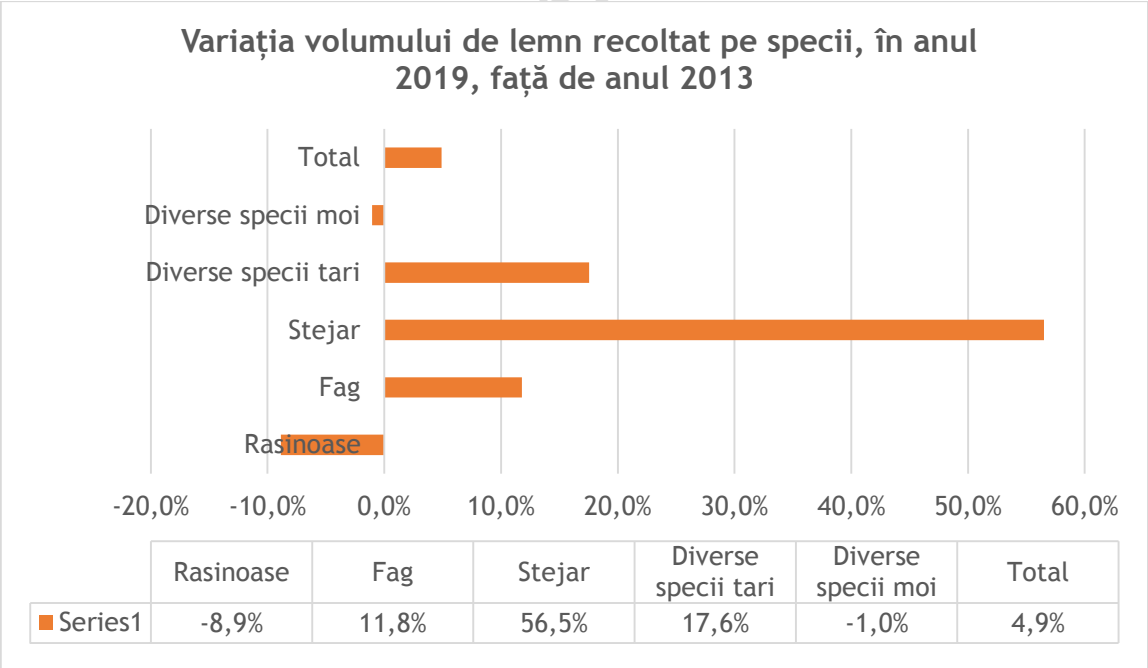

	Rasinoase	Fag	Stejar	Diverse specii tari	Diverse specii moi	Total
Series1	-8,9%	11,8%	56,5%	17,6%	-1,0%	4,9%

Sursa: INS. Tempo-online

În ceea ce privește activitatea de vânătoare, sunt 26 fonduri de vânătoare (5 de munte, 16 de deal şi 5 de câmpie). Speciile principale de vânat: căpriorul, cerbul comun, mistreţul, iepurele, fazanul, potârnichea, cocoşul de munte, păsările de pasaj, ursul, lupul, râsul, pisica sălbatică. Această asociație reunește circa 1.000 de membri vânători, este organizată în 4 cluburi locale (Bacău, Comănești, Onești și Podu Turcului) și dispune de două cabane de vânătoare la Luncani și Pietrosu. Pe lângă AJVPS, în județ mai funcționează și alte fonduri gestionate de diferite asociații, ocoale silvice private sau de către Direcția Silvică, care dispune de 8 fonduri și 6 cabane[71].

10.2.8 Piscicultura

Fără a fi una dintre ramurile economice care contribuie major la PIB-ul județului, activitatea de piscicultură este prezentă prin 13 agenți economici licențiați pentru acvacultură și menționați în Registrul Unităților de Acvacultură (31.12.2020)[72], gestionat de către Agenția Națională pentru pescuit și acvacultură. Specia preferată de către acvacultori este păstrăvul, dar sunt crescute și alte specii, precum crapul, carasul, somnul etc.

Valorificarea producției de pește se face prin pescării sau prin procesare, la Buhuși fiind amplasată una dintre cele mai mari și moderne facilități de prelucrare a peștelui din România.

Dincolo de crescătoriile specializate, datorită suprafeței de apă disponibile, în județul Bacău se practică și pescuitul sportiv, Asociația Județeană a Vânătorilor și Pescarilor Sportivi având aprox. 2000 de membri.

10.3 Analiza Sectorului Secundar (Industria, Energia și Construcțiile)

10.3.1 Industria (extractivă și prelucrătoare)

Printre **resursele naturale** valorificabile în scop industrial, județul Bacău deține combustibili fosili (petrol, gaze naturale, cărbune), sare, materiale de construcții (argile, gresii, gipsuri, nisipuri), săruri de potasiu, ape minerale, lemn și produse provenite din agricultură.

Județul Bacău are o **tradiție manufacturieră** obținută în perioada de după al doilea război mondial prin industrializare. În perioada interbelică, profilul economic al județului era predominant agro-silvic, însoțit de existența unor facilități industriale modeste, active în industria extractivă (petrol-gaze, sare, cărbune) și o industrie de procesare slab reprezentată prin mici fabrici de cherestea, hârtie, fasonat piatră, lumânări, mori, fabrici de spirt, rafinării de petrol, tăbăcării etc.

DOCUMENT TRANSPARENȚĂ PUBLICĂ

[71] http://ajvpsbc.ro/informatii-generale

[72] http://www.anpa.ro/?cat=10

Perioada comunistă a însemnat înființarea de facilități specifice unor ramuri economice noi: producția de energie termoelectrică, de rafinare a petrolului, de producere a cauciucului sintetic, a produselor chimice (îngrășăminte, acid sulfuric, sodă caustică, clor, hidrogen), prelucrarea lemnului, mobilă, prelucrarea lânii, confecții textile, încălțăminte, hârtie, producția și repararea de aeronave, construcții de mașini (utilaje chimice, organe de asamblare, mașini-unelte, articole de robinetărie etc.), produse alimentare (produse lactate, prelucrarea cărnii, morărit și panificație, zahăr, băuturi alcoolice etc.). Astfel, la sfârșitul anilor ’80, în județul Bacău aproape 120000 de oameni lucrau în industrie (dintre care aproape 30000 doar în cea extractivă și energetică), mai mulți decât în oricare județ din regiunea Nord-Est și mai mulți decât cei activi în agricultură.

Restructurarea socio-politică a României de după anul 1990 a condus și la restructurarea economiei județului Bacău, restructurare care a schimbat dramatic profilul economic, cu implicații sociale semnificative (și migrația masivă a forței de muncă). La o distanță de aprox. 30 de ani de la 1990 (aprox. o generație - în anul 2017), sectorul industrial al județului Bacău generează 17.8% din valoarea adăugată brută a economiei județului și este al doilea sector economic, după numărul de persoane angajate. Totuși, industria[73] se situează pe penultimul loc din punctul de vedere al valorii adăugate brute generate per persoană angajată, cu 60.3 mii lei per persoană, în anul 2017, de numai 3.5 ori mai mult decât sectorul Agricultură, silvicultură și piscicultură. Evoluția în timp a valorii adăugate a sectorului a fost variabilă, fiind cuprinsă între 51.6 (în anul 2016) și 62.5 mii lei/persoană *an (în anul 2014).

Din punctul de vedere al evoluției sectorului industrie, datele statistice indică o tendință de descreștere a producției industriale în perioada 2016 – 2018, după un vârf atins în perioada 2013 – 2016:

DOCUMENT TRANSPARENȚĂ DE CONSULTARE

[73] Industria extractivă; industria prelucrătoare; producția și furnizarea de energie electrică; termică, gaze, apă caldă și aer condiționat; deșeurilor, activități de decontaminare

Figura 115 Indicii de volum ai producției industriale - serie brută - pe secțiuni

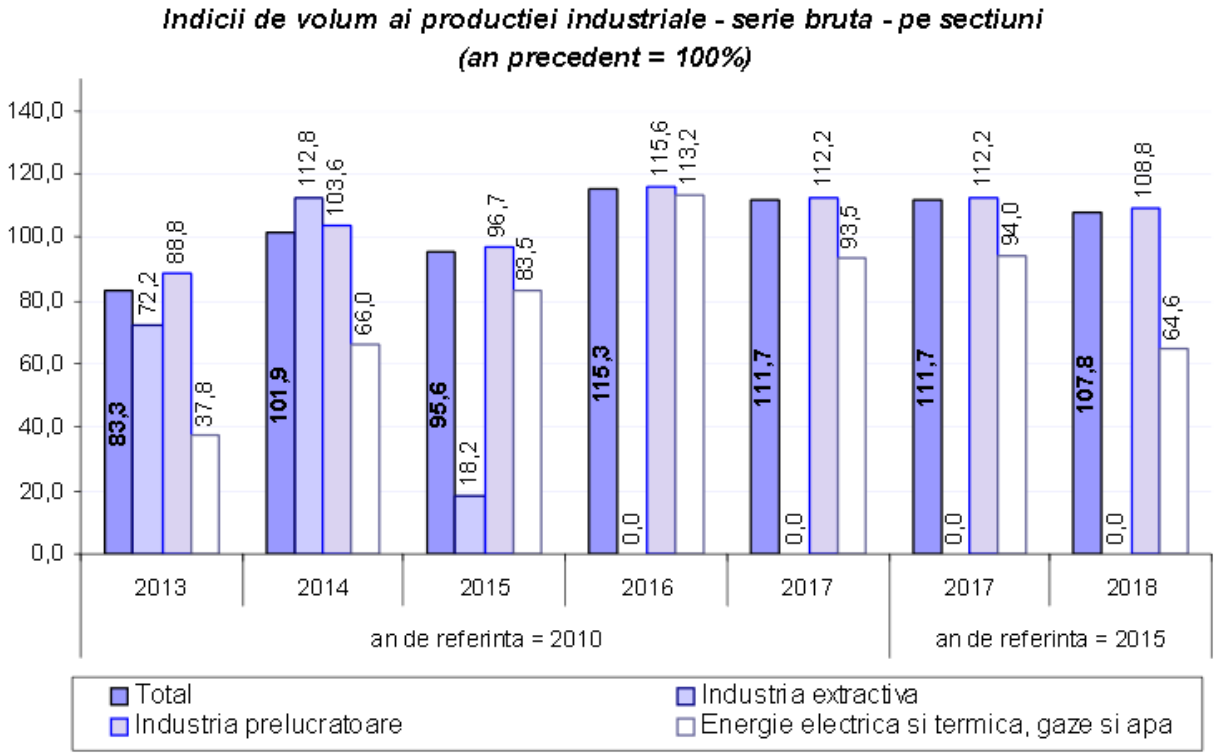

Sursa: Anuarul Statistic al Județului Bacău – ediția 2020

Anul 2018 a adus cu sine și o diminuare a cifrei de afaceri a sectorului:

Figura 116 Indicii valorici ai cifrei de afaceri

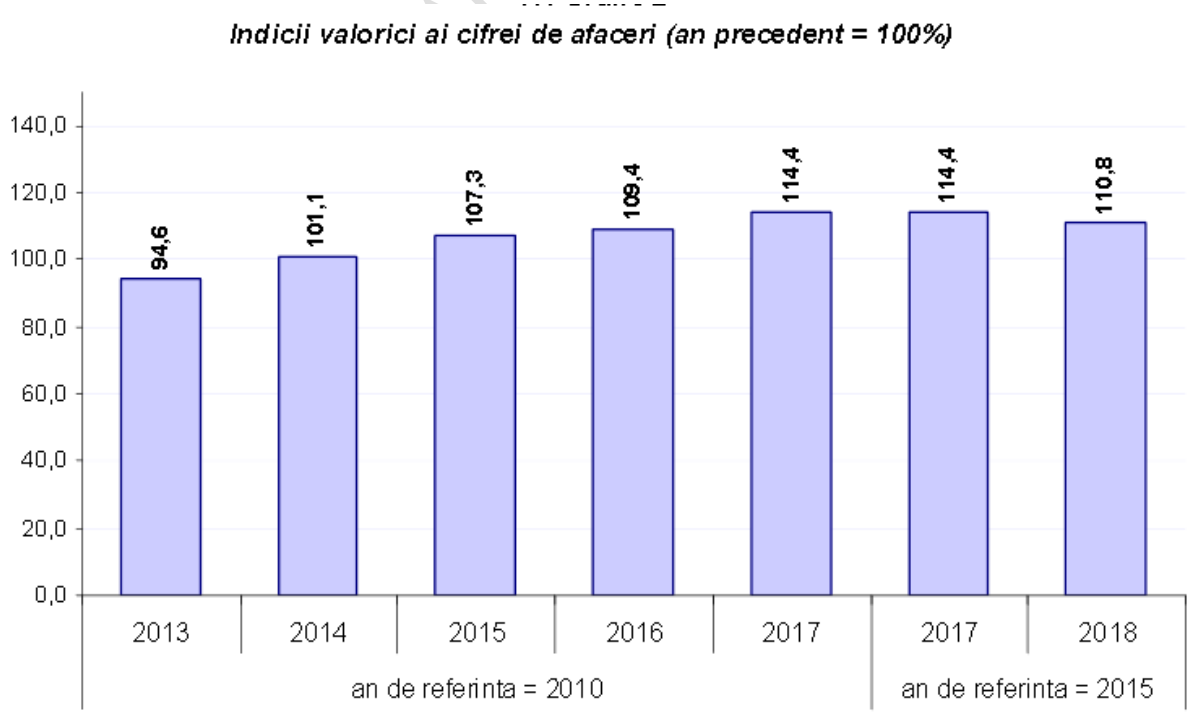

Sursa: Anuarul Statistic al Județului Bacău – ediția 2020

Din punctul de vedere al numărului de firme active în sectorul industrial în județul Bacău și al categoriei industriei, se observă că 97% (1238) dintre acestea își desfășoară activitatea în industria prelucrătoare și numai 2% în industria extractivă. Totodată, cel mai mare număr de firme care angajează peste 250 de persoane (15 din 17) se regăsește tot în industria prelucrătoare.

Figura 117 Dimensiunile firmelor active în industrie în județul Bacău

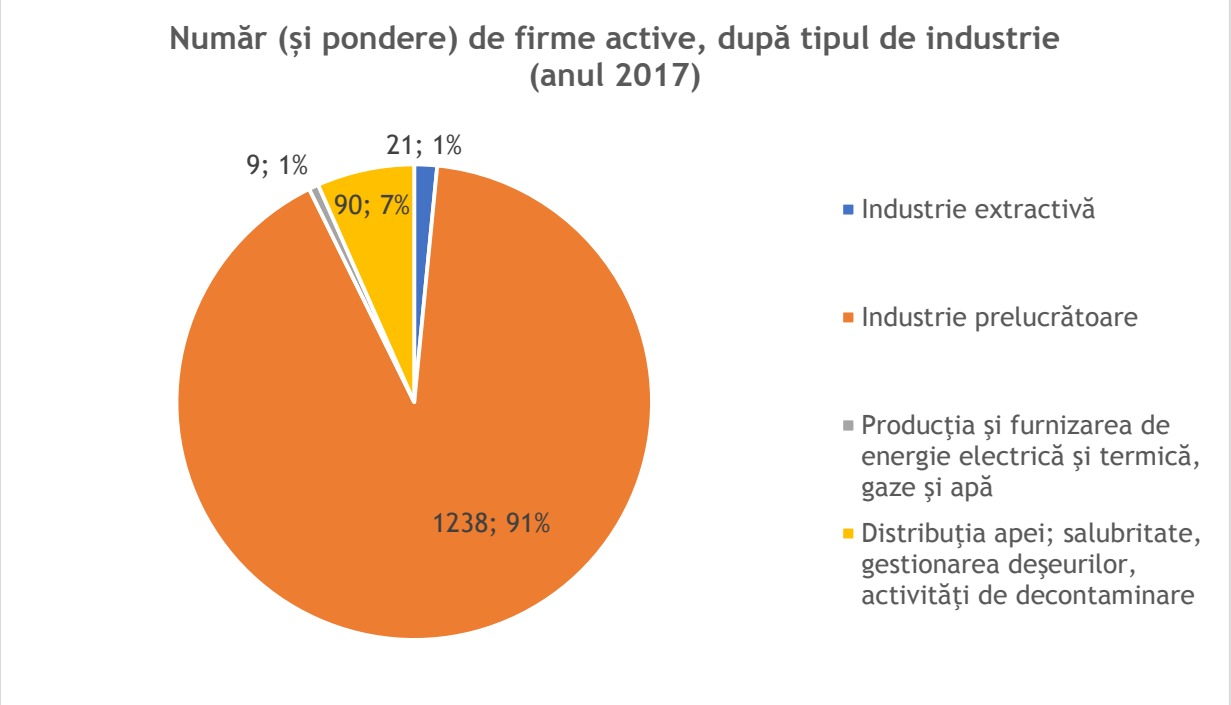

Sursa: INS, Tempo-online

Dintre sectoarele industriei cu evoluție pozitivă (aprox. 56% din total), din punctul de vedere al numărului de entități active economic, aprox. 41% (11 sectoare) au înregistrat creșteri mai mari de 10%, patru sectoare înregistrând creșteri mai mari de 30% (Activități de servicii anexe extracției, Fabricarea produselor din cauciuc și mase plastice, Repararea, întreținerea și instalarea mașinilor și echipamentelor, Alte activități industriale n.c.a.).

În trei sectoare industriale (din total), numărul de firme în anul 2018 era egal cu cel din 2013, iar în opt sectoare numărul de firme a scăzut, diminuările fiind cuprinse între 12.5% și 33.3%. Sectoarele în care numărul de firme a scăzut sunt sectoare manufacturiere specifice industriei grele și construcției de mașini, dar și producerii de energie sau de băuturi.

Figura 118 Variația numărului de firme active în sectorul Industrie, în județul Bacău, între 2013 și 2018

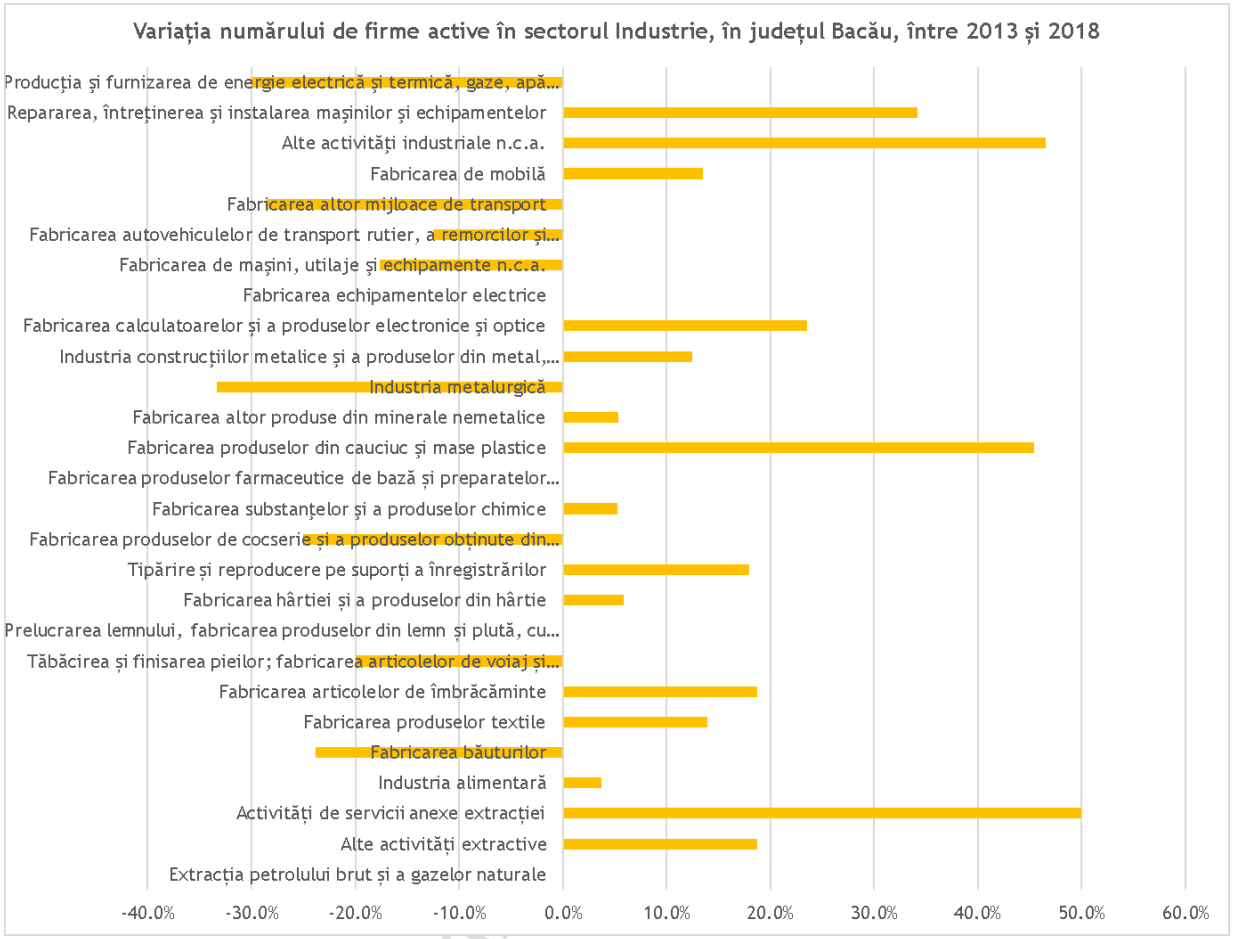

Sursa: Sursa: Anuarul Statistic al Județului Bacău – ediția 2020

DOCUMENT TRA

Figura 119 Număr de firme active în sectorul Industrie, în județul Bacău

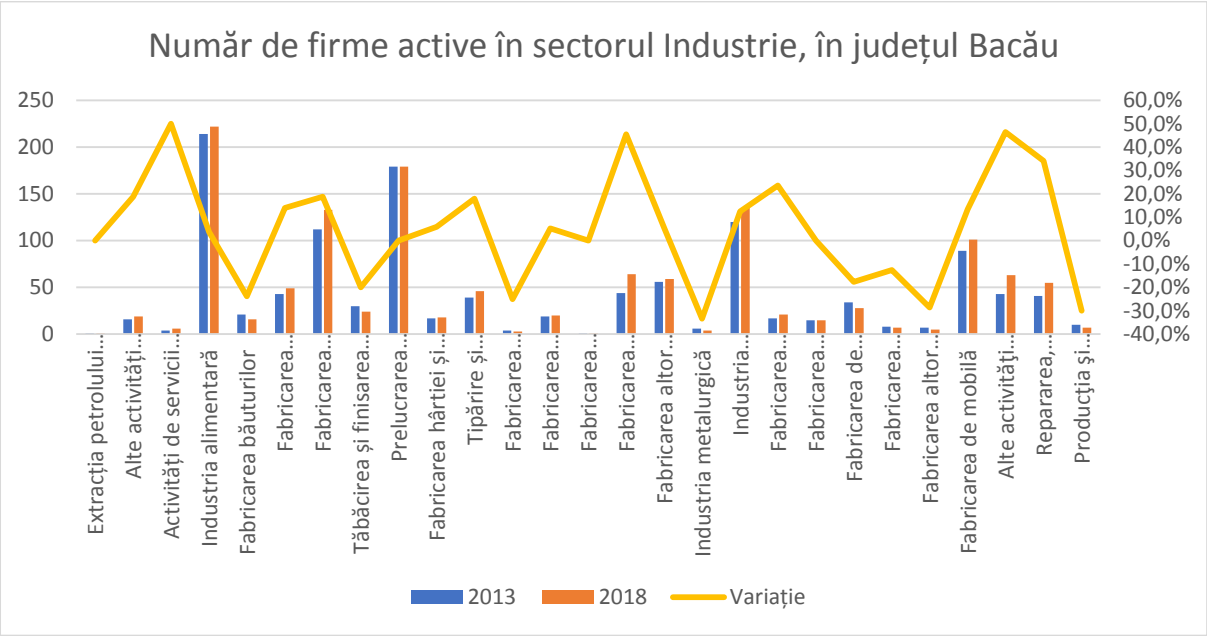

Sursa: Sursa: Anuarul Statistic al Județului Bacău – ediția 2020

În contextul schimbărilor climatice, al necesității adaptării atât la evoluția legislativă cât și la efectele schimbărilor climatice, exploatarea resurselor naturale și dezvoltarea economică ar fi util să fie realizate în respect față de ecosisteme și serviciile pe care acestea le furnizează societății umane și prin valorificarea superioară a resurselor naturale disponibile, în industrii care să genereze valoare adăugată ridicată.

10.3.2 Energia

Județul Bacău găzduiește capacități energetice ce însumează o putere instalată de aprox. 102 MW:

Tabel 49 Infrastructura pentru transport feroviar

Capacități energetice	MW
centrală clasică	23.8
cogenerare	60.0
eolian	0.3
fotovoltaic	17.8
Total	101.8

Sursa: Transelectrica

Din punctul de vedere al resurselor energetice, județul are un potențial de biomasă agricolă de aprox. 6474.25 TJ, completat de 936.75 TJ (biomasă forestieră). Acestui potențial

DOCUMENT TRANSPARENȚĂ

i se adaugă potențialul solar, radiația orizontală fiind de aprox. 1300 kWh/m^2 și potențialul eolian care, chiar dacă nu este optim, în anumite zone poate fi exploatat în mod eficient.

Figura 120 Harta potențialului energetic (biomasă) disponibil în județele țării

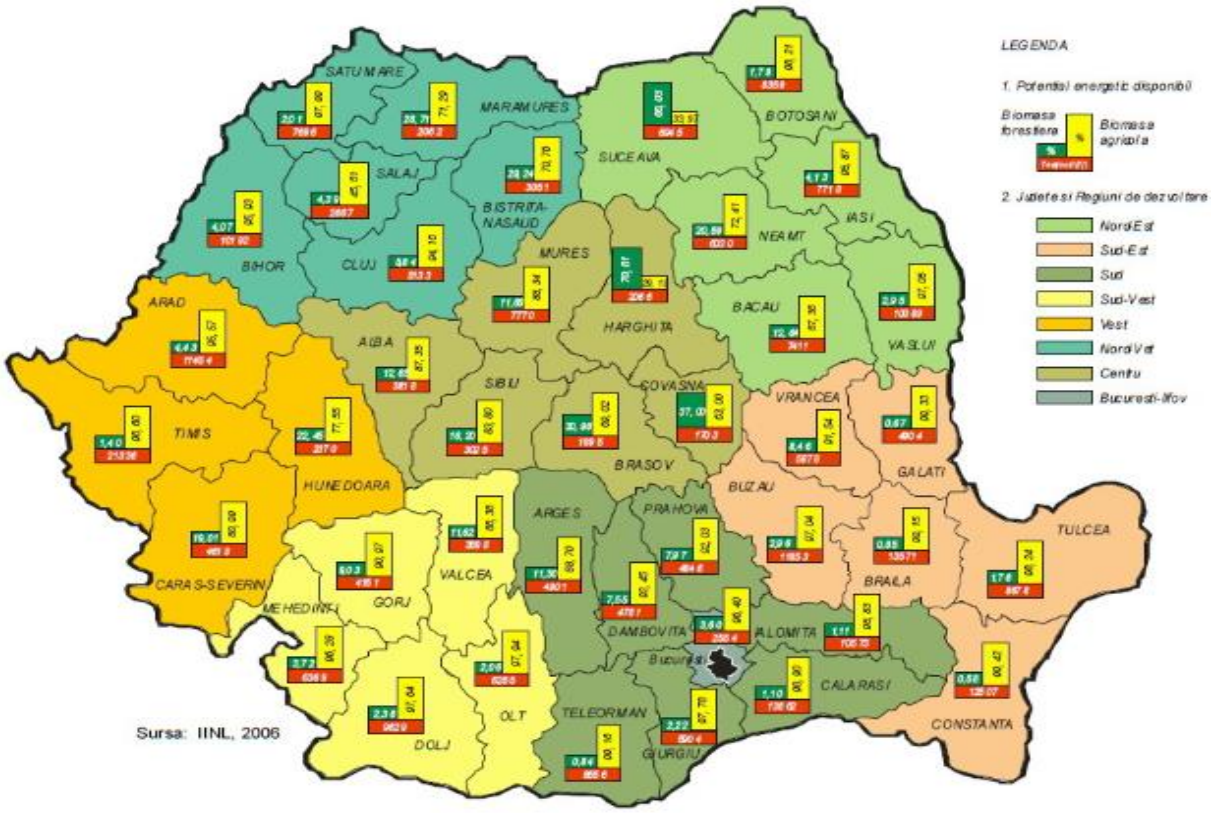

Sursa: INL, 2006

DOCUMENT TR

Figura 121 Harta potențialului energetic (solar) disponibil în județele țării

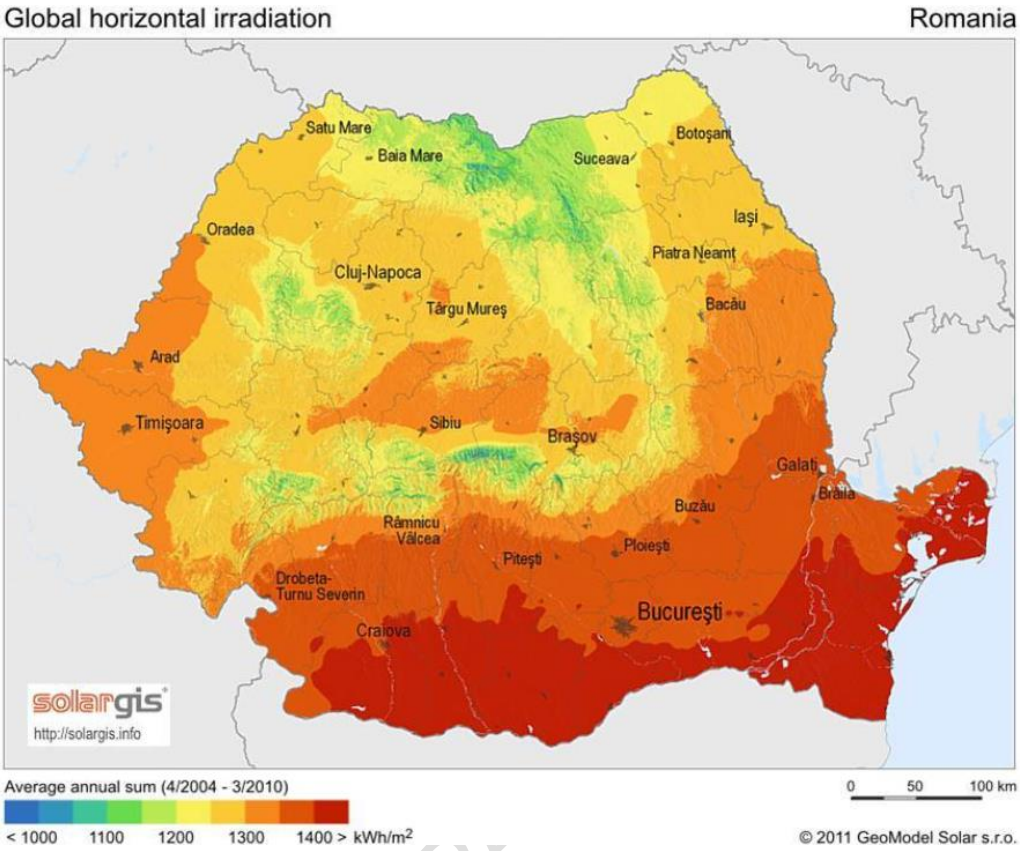

Sursa: solargis

DOCUMENT TRANSFRONTALIER

Figura 122 Harta potențialului energetic (eolian) disponibil în județele țării

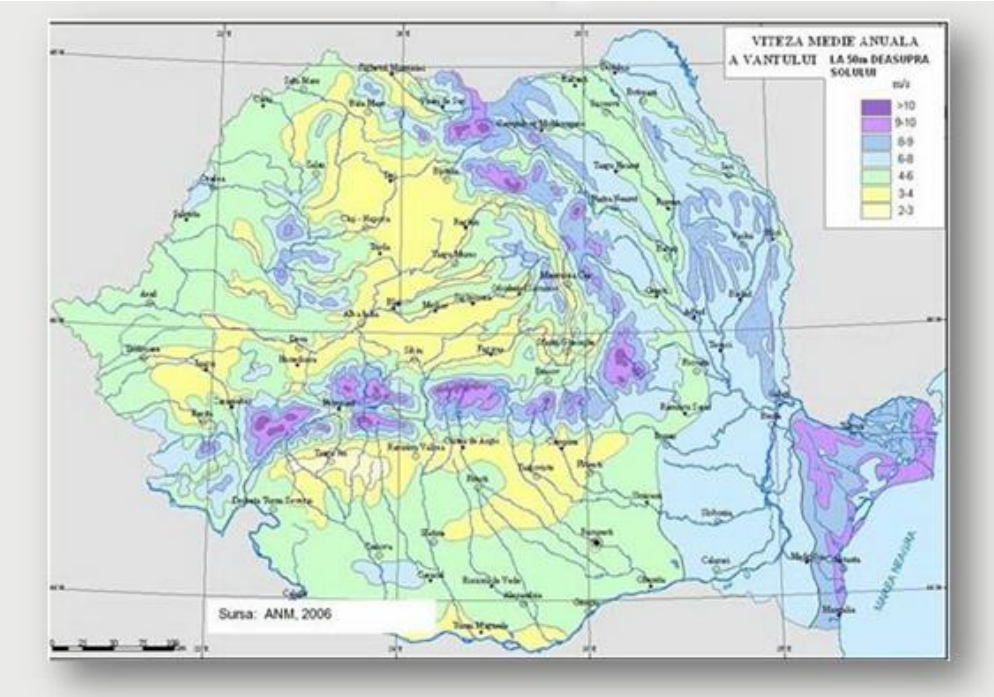

Sursa: add-energy

Având în vedere potențialul hidro al județului, dar și acoperirea teritorială a ariilor naturale protejate și alte cerințe privind protecția mediului și dezvoltarea durabilă, eventualele proiecte hidroenergetice trebuiesc evaluate cu rigurozitate, în vederea promovării unui management integrat al resursei de apă.

10.3.3 Construcțiile

Sectorul de construcții al județului Bacău deținea, în anul 2017, o pondere de aprox. 11.5% în totalul valorii adăugate brute generate în economia județului. Tendința, în perioada 2013 – 2017, este de scădere, deși VAB a sectorului a înregistrat o tendință de creștere. Aceasta era, în anul 2017, cu 7% mai mare decât în anul 2013.

Interpretarea cifrelor indică o creștere mai lentă a sectorului, față de economia județului, în general. Aceasta poate proveni fie din lipsa investițiilor publice, fie din atingerea unor limite, inclusiv în legătură cu forța de muncă disponibilă, sectorul angajând aproximativ 13% din totalul populației ocupate în fiecare dintre anii 2016, 2017 și 2018.

Din punctul de vedere al VAB generate per angajat, sectorul construcțiilor ocupă locul trei, cu cele mai mici VAB, după agricultură și industrie (63 mii lei /pers *an, în anul 2018).

DOCUMENT TRANSPARENȚĂ

Figura 123 Evoluția VAB din sectorul de construcții, comparat cu VAB totală a județului Bacău

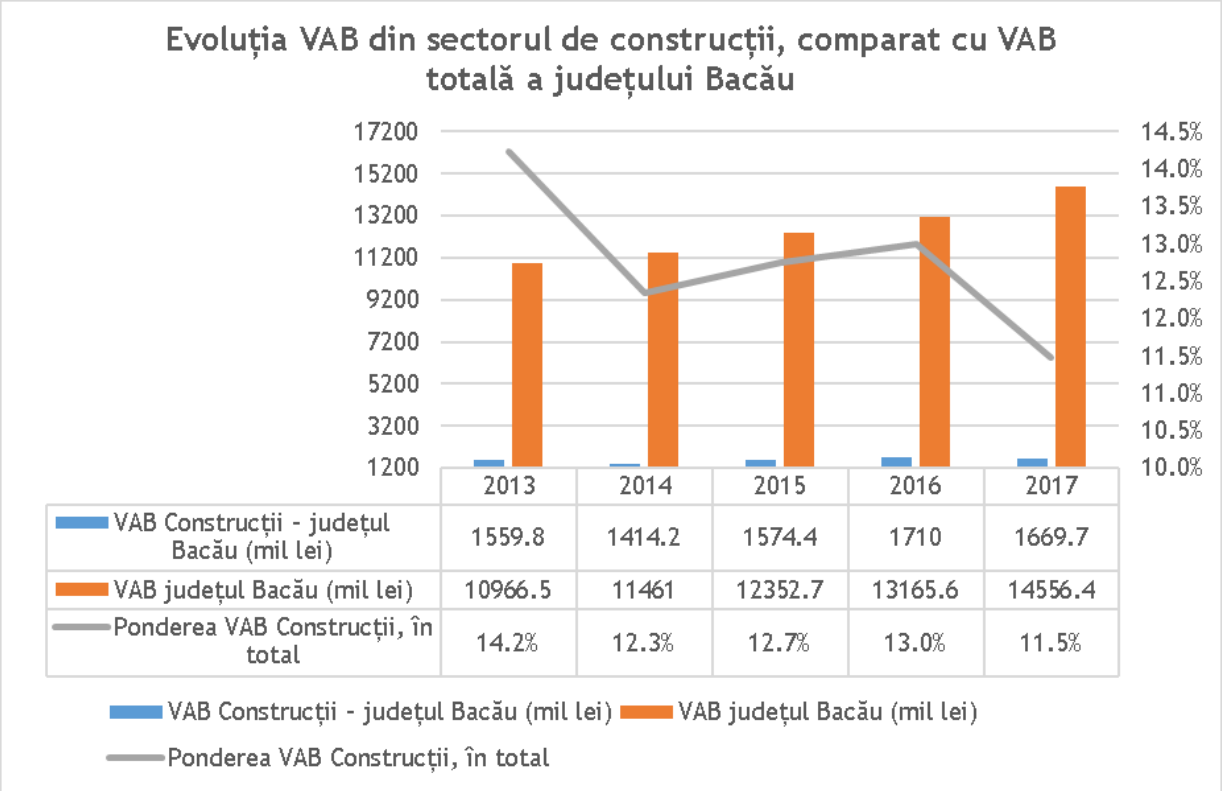

Sursa: Anuarul Statistic al Județului Bacău – ediția 2020

10.4Sectorul terțiar

10.4.1 Comerț și servicii

Comerțul și serviciile reprezintă sectorul cu cea mai mare creștere din economia județului. Practic, în anul 2017 sectorul contribuia cu aprox. 25% la VAB a județului. Această contribuție era cu aproape 92% mai mare în anul 2017, decât în anul 2013. În anii 2016 și 2017 se observă o tendință de stabilizare a ponderii VAB a sectorului în totalul VAB a economiei județului.

Din punctul de vedere al numărului de angajați, sectorul ocupă locul trei (după agricultură și industrie), cu aprox. 20% din numărul total de angajați din economia județului. Raportat la VAB generată per angajat și an, sectorul ocupă locul 6, cu 91.5 mii lei/pers (în anul 2017), cu aprox 14% mai mult decât locul 7 și de 4.3 ori mai mult decât ultimul loc (ocupat de sectorul Agricultură).

Activitățile de comerț și servicii se desfășoară, cu precădere, în și în jurul centrelor urbane ale județului.

DOCUMENT TRANSPA

Figura 124 Evoluția VAB din sectorul de comerț și servicii, comparat cu VAB totală a județului Bacău

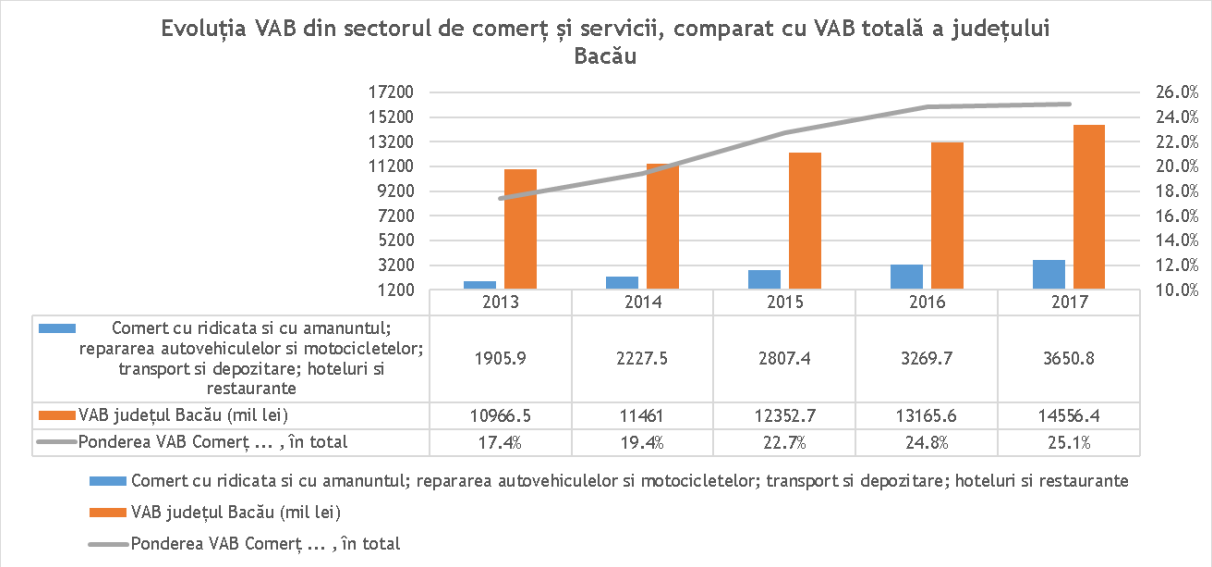

Sursa: Anuarul Statistic al Județului Bacău – ediția 2020

10.4.2 Informații și comunicații

Valoarea adăugată brută a sectorului **Informații și comunicații** reprezenta, în 2017, 1.1% din VAB totală a economiei județului Bacău. Tendința sectorului este de descreștere, VAB a sectorului înregistrată în anul 2017 era cu aprox. 9% mai mică decât în 2013.

Sectorul angaja, în anul 2017, 0.7% din populația ocupată, iar VAB pe angajat se situa pe locul trei, între cele mai ridicate valori, fiind de 7.3 ori mai mare decât VAB a sectorului agricultură.

DOCUMENT TRANSPARENȚĂ

Figura 125 Evoluția VAB din sectorul de informații și comunicații, comparat cu VAB totală a județului Bacău

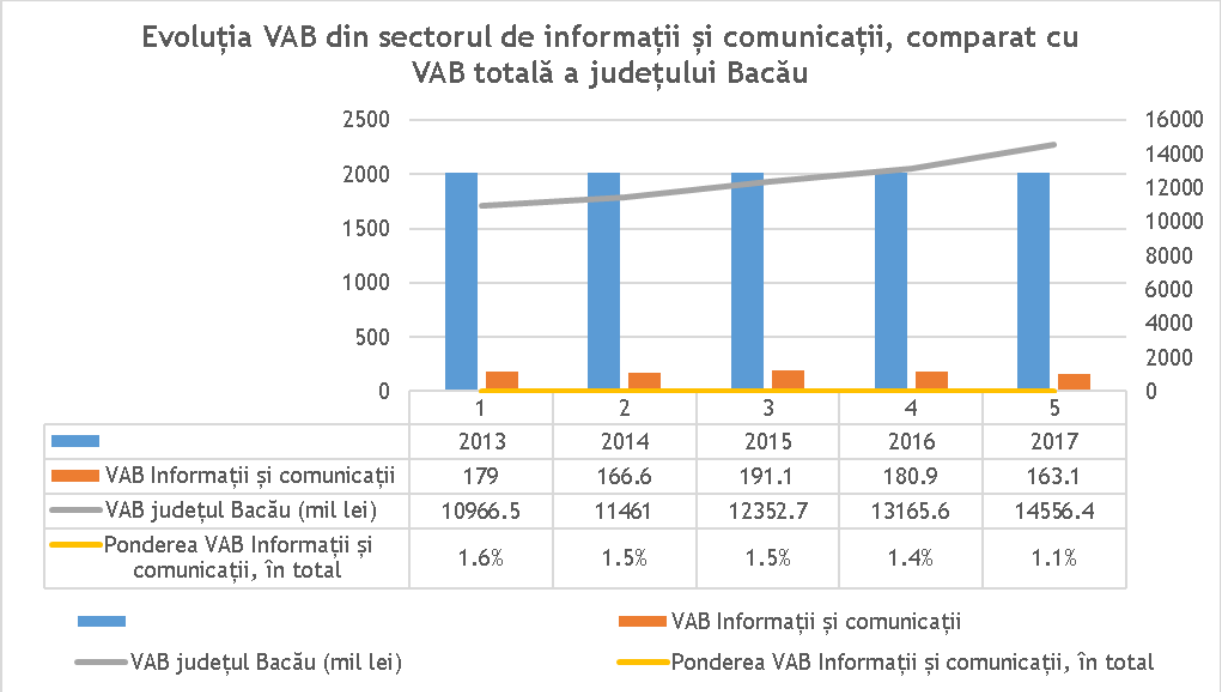

Sursa: Anuarul Statistic al Județului Bacău – ediția 2020. Date prelucrate de consultant.

10.4.3 Intermedieri financiare și asigurări

Valoarea adăugată brută a sectorului **Intermedieri financiare și asigurări** reprezenta, în 2017, 1.4% din VAB totală a economiei județului Bacău. Tendința sectorului este de descreștere, VAB a sectorului înregistrată în anul 2017 era cu aprox. 9% mai mică decât în 2013, după un vârf al perioadei, înregistrat în 2016.

Sectorul angaja, în anul 2017, 0.8% din populația ocupată (cifră constantă în perioada 2013 - 2017), iar VAB pe angajat se situa pe locul doi, între cele mai ridicate valori, fiind de 7.9 ori mai mare decât VAB a sectorului agricultură.

DOCUMENT TRANSFERAT

Figura 126 Evoluția VAB din sectorul de Intermedieri financiare și asigurări, comparat cu VAB totală a județului Bacău

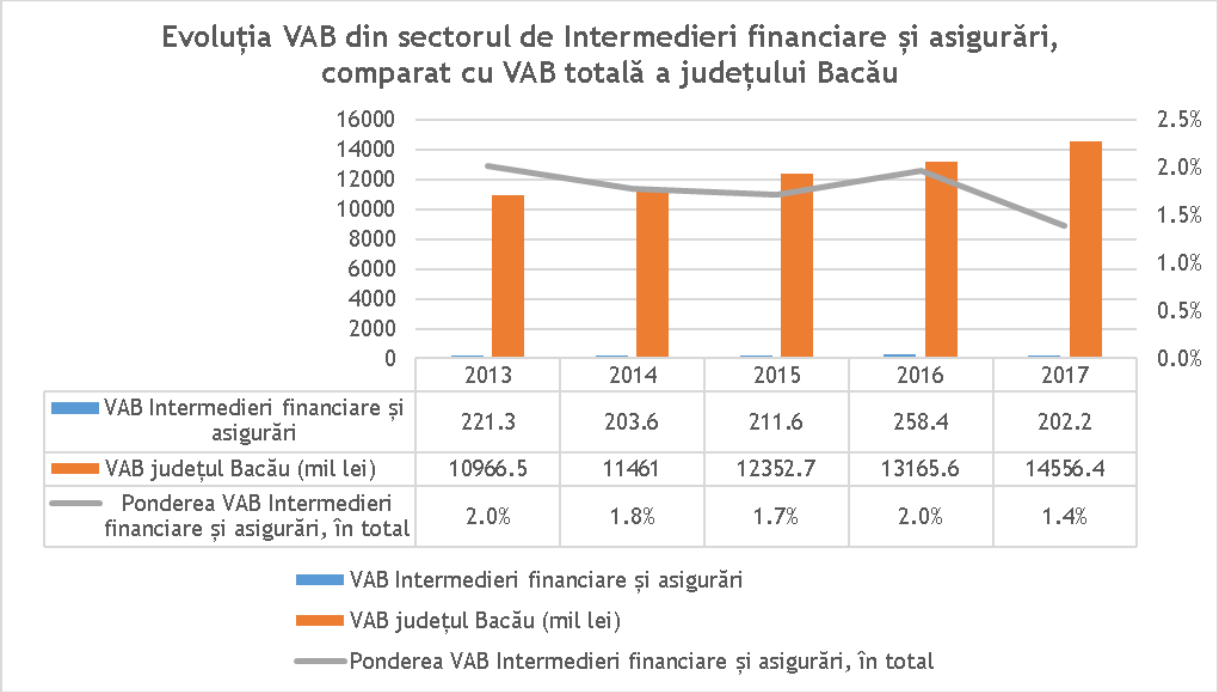

Sursa: Anuarul Statistic al Județului Bacău – ediția 2020. Date prelucrate de consultant.

10.4.4 Tranzacții imobiliare

Valoarea adăugată brută a sectorului **Tranzacții imobiliare** reprezenta, în 2017, 13% din VAB totală a economiei județului Bacău. Evoluția sectorului este stabilă, VAB a sectorului înregistrată în anul 2017 fiind cu aprox. 16% mai mică decât în 2013, dar după o perioadă cu variații de 0.1% – 0.2%.

Sectorul angaja, în anul 2017, 0.4% din populația ocupată (cifră în creștere cu 0.1%, după o perioadă cu pondere constantă), iar VAB pe angajat se situa pe primul loc, fiind de aprox. 184 de ori mai mare decât VAB a sectorului agricultură.

DOCUMENT TRANSPARENT

Figura 127 Evoluția VAB din sectorul de Tranzacții imobiliare, comparat cu VAB totală a județului Bacău

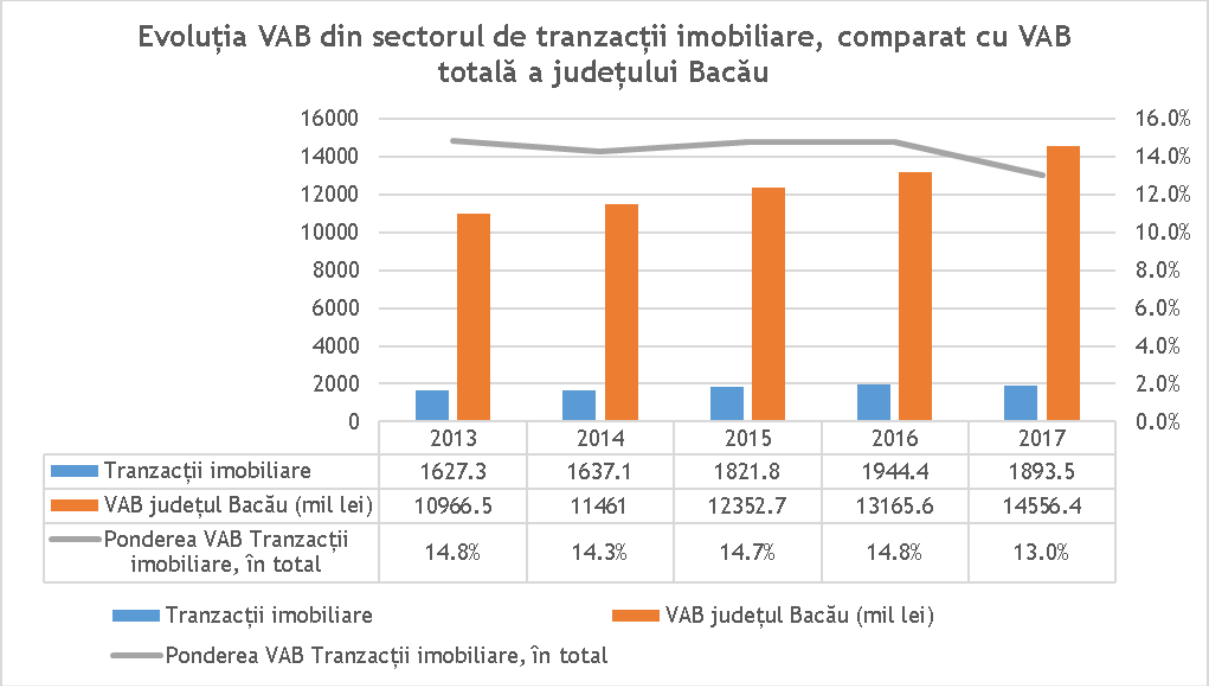

Sursa: Anuarul Statistic al Județului Bacău – ediția 2020. Date prelucrate de consultant.

10.4.5 Activități profesionale, științifice și tehnice; activități de servicii administrative și activități de servicii suport

Valoarea adăugată brută a sectorului **Activități profesionale, științifice și tehnice; activități de servicii administrative și activități de servicii suport** reprezenta, în 2017, 3.6% din VAB totală a economiei județului Bacău. Evoluția sectorului este stabilă, prezentând mici variații, într-un interval de 0.4%.

Sectorul angaja, în anul 2017, 3.3% din populația ocupată, iar VAB pe angajat se situa pe locul șase, fiind de aprox. 4.7 de ori mai mare decât VAB a sectorului agricultură.

DOCUMENT TRANSPARENT

Figura 128 Evoluția VAB din sectorul de Activități profesionale, științifice și tehnice; activități de servicii administrative și activități de servicii suport, comparat cu VAB totală a județului Bacău

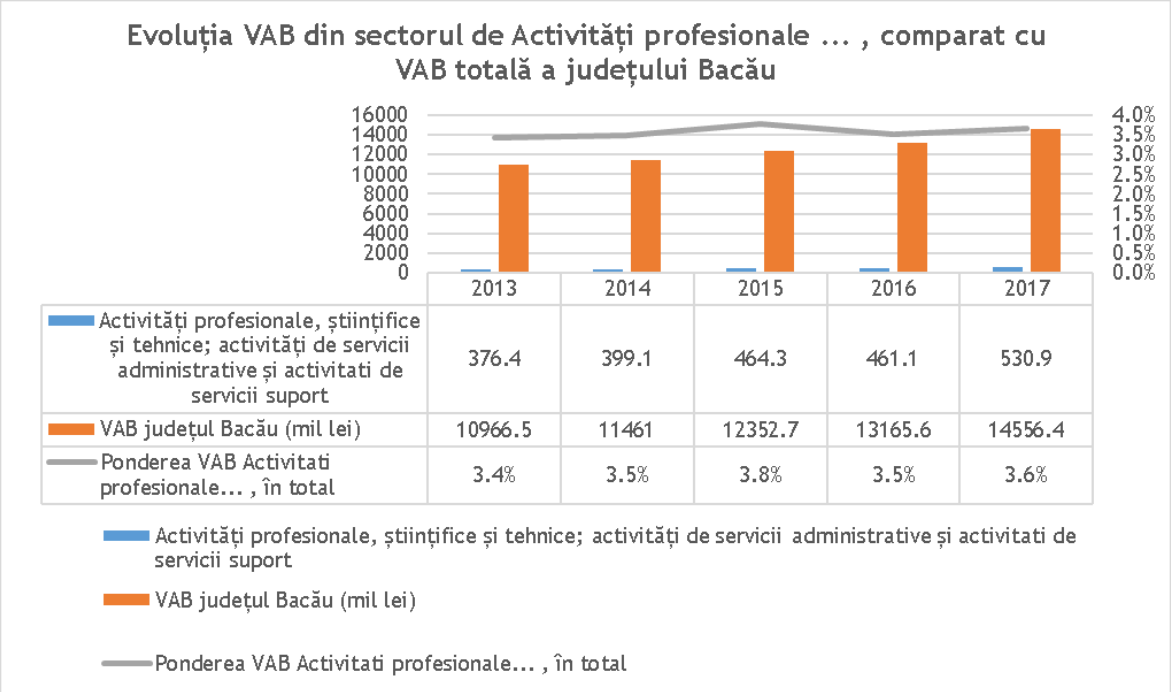

	2013	2014	2015	2016	2017
Activități profesionale, științifice și tehnice; activități de servicii administrative și activitati de servicii suport	376.4	399.1	464.3	461.1	530.9
VAB județul Bacău (mil lei)	10966.5	11461	12352.7	13165.6	14556.4
Ponderea VAB Activitati profesionale... , în total	3.4%	3.5%	3.8%	3.5%	3.6%

Sursa: Anuarul Statistic al Județului Bacău – ediția 2020. Date prelucrate de consultant.

10.4.6 Administrație publică și apărare; asigurări sociale din sistemul public; învățământ; sănătate și asistență socială

Valoarea adăugată brută a sectorului **Administrație publică și apărare; asigurări sociale din sistemul public; învățământ; sănătate și asistență socială** reprezenta, în 2017, 17.8% din VAB totală a economiei județului Bacău. Evoluția sectorului prezintă o tendință de creștere, VAB a sectorului înregistrată în anul 2017 fiind cu aprox. 57% mai mare decât în 2013.

Sectorul angaja, în anul 2017, 13.5% din populația ocupată (cifră în creștere cu aprox. 11%, față de 2013), iar VAB pe angajat se situa pe locul cinci, fiind de aprox. 5.6 ori mai mare decât VAB a sectorului agricultură.

DOCUMENT TRANSPARE

Figura 129 Evoluția VAB din sectorul de Administrație publică și apărare; asigurări sociale din sistemul public; învățământ; sănătate și asistență socială, comparat cu VAB totală a județului Bacău

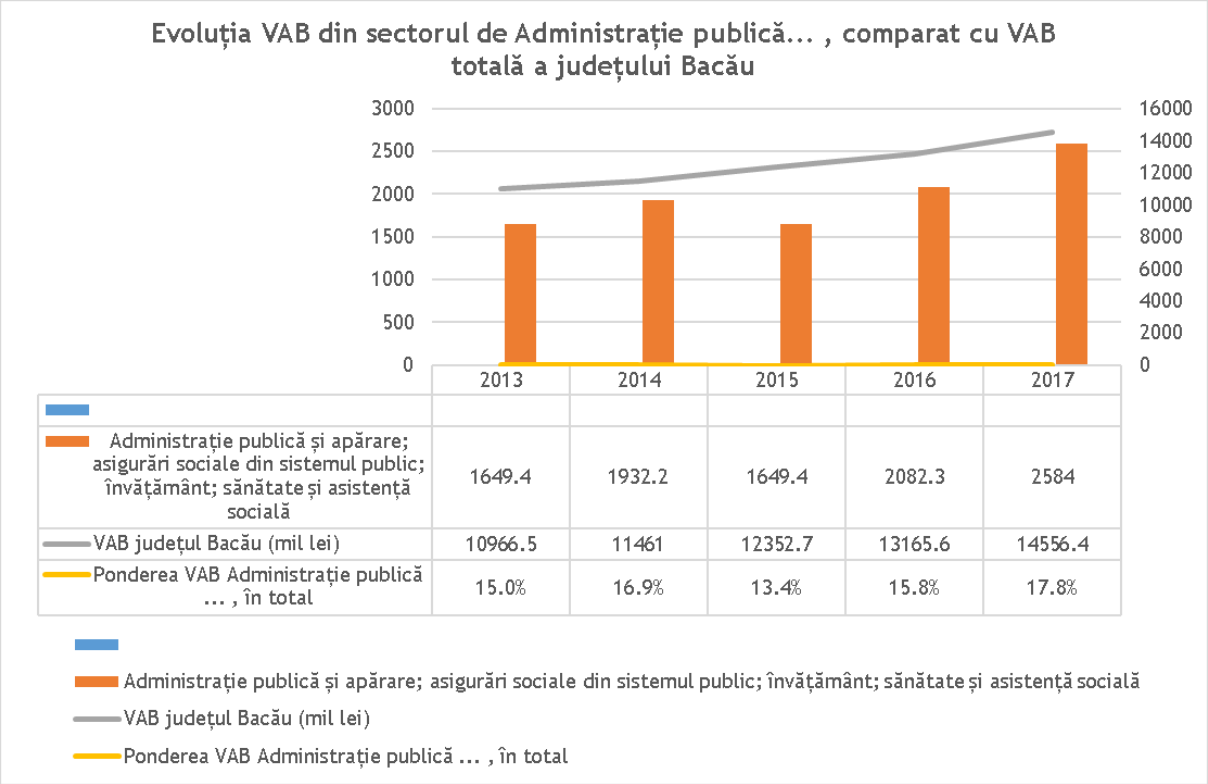

Sursa: Anuarul Statistic al Județului Bacău – ediția 2020. Date prelucrate de consultant.

10.4.7 Activități de spectacole, culturale și recreative; reparații de produse de uz casnic și alte servicii

Valoarea adăugată brută a sectorului **Activități de spectacole, culturale și recreative; reparații de produse de uz casnic și alte servicii** reprezenta, în 2017, 3.2% din VAB totală a economiei județului Bacău. Evoluția sectorului prezintă o tendință de creștere, VAB a sectorului înregistrată în anul 2017 fiind cu aprox. 33% mai mare decât în 2013.

Sectorul angaja, în anul 2017, 2.4% din populația ocupată (cifră în scădere cu aprox. 12%, față de 2013), iar VAB pe angajat se situa pe locul patru, fiind de aprox. 5.8 ori mai mare decât VAB a sectorului agricultură.

DOCUMENT TRANSF

Figura 130 Evoluția VAB din sectorul de Activități de spectacole, culturale și recreative; reparații de produse de uz casnic și alte servicii, comparat cu VAB totală a județului Bacău

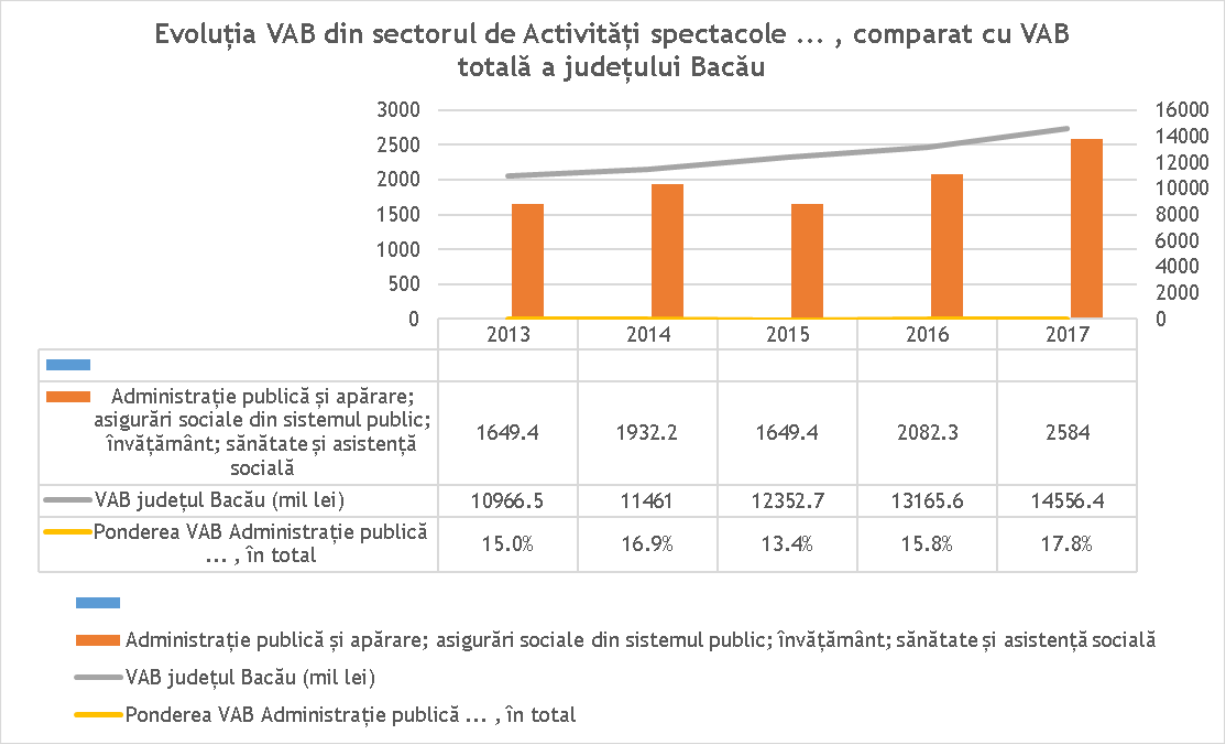

Sursa: Anuarul Statistic al Județului Bacău – ediția 2020. Date prelucrate de consultant.

10.5 Turismul

Turismul poate fi considerat un element de importanţă pentru viața economică și socială. Dincolo de a dinamiza economia și a diversifica structura economică, turismul este un mijloc activ de educare, de ridicare a nivelului de instruire, cultură și civilizație al oamenilor, dar și o pârghie de atenuare a dezechilibrelor interregionale.

DOCUMENT TRANSFA

Figura 131 Harta turistică a județului Bacău

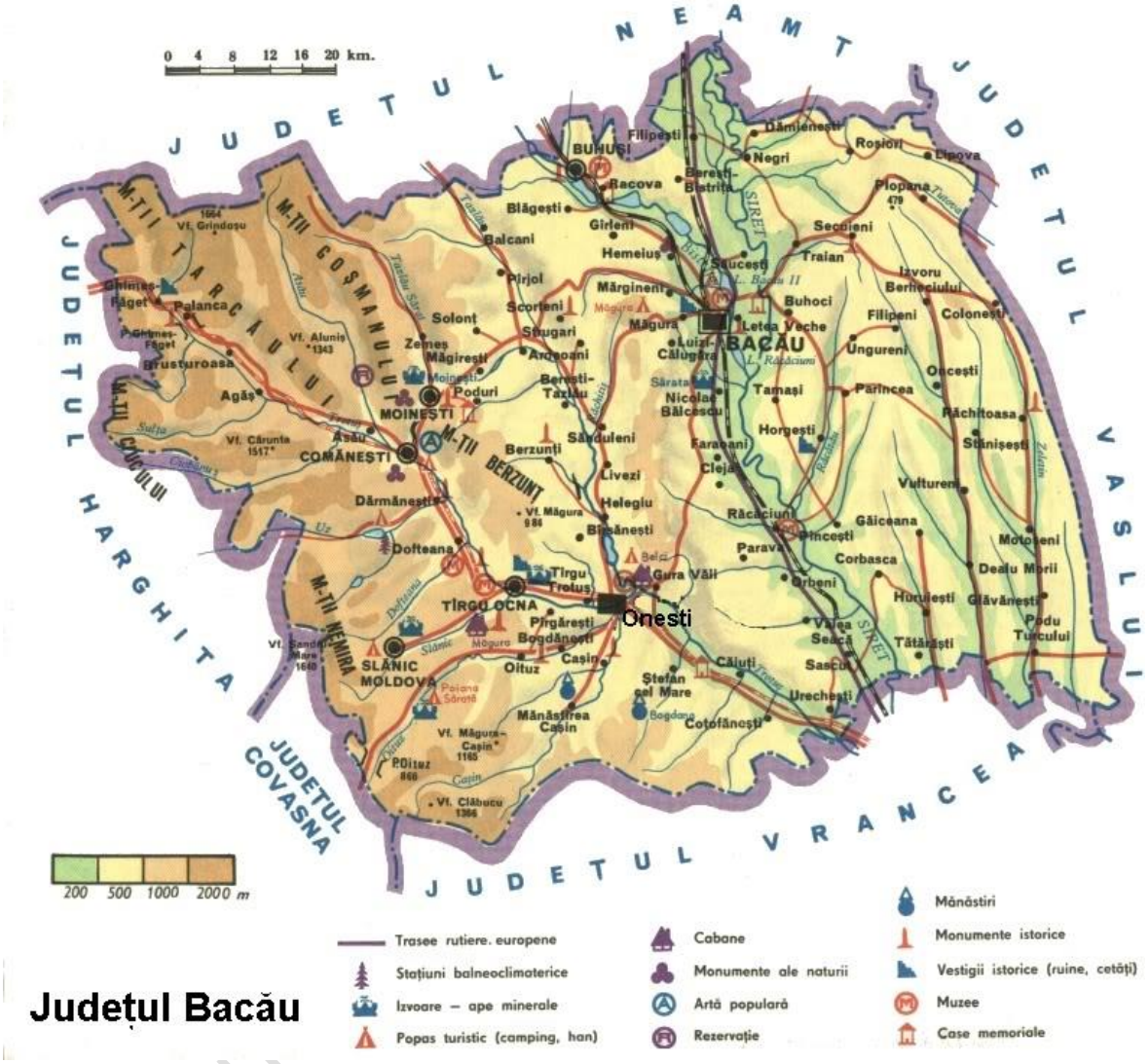

Sursa: https://pe-harta.ro/Bacau/

Potențialul turistic al județului Bacău

Bacăul se remarcă în România prin atracțiile turistice pe care le oferă, care ilustrează întreaga paletă de atracții specifice turismului peisagistic – montan, turismului balnear, turismului cultural – istoric, turismului tematic, turismului religios, etc. Cadrul natural oferit de bazinele râurilor Siret, Trotuș și Bistrița, de Carpații Orientali și Colinele Tutovei, la care se adaugă numeroasele stațiuni turistice și dotările de care acestea dispun, alături de o serie de alți factori (populație numeroasă, oameni calzi și primitori, important centru de afaceri – al doilea din Moldova, după Iași, etc.) fac ca județul Bacău să fie o destinație căutată, ce se află de câțiva ani încoace în creștere, din punct de vedere al cererii. Cu toate acestea, există potențial pentru o mai bună promovare a ceea ce Bacăul oferă, poate necunoscut de cetățenii ce ar fi interesați de a vizita județul, în vederea devenirii unui mai bun competitor pe piața turismului românesc.

Forme de turism practicate în judeţul Bacău

Website-ul Bacăul Turistic (www.Bacaulturistic.ro), proiect susţinut de Consiliul Judeţean Bacău, promovează trei tipuri de turism ca fiind principalele atracţii pentru cetăţeni şi străini, în ceea pe priveşte judeţul:

Turismul de agrement şi balnear, ale cărui principale atracţii pe raza judeţeană sunt:

- Sanatoriul Balnear Slănic Moldova;
- Zona Izvoarelor Minerale;
- Parcul balnear din Slănic Moldova;
- Cheile și Cascada Slănicului;
- Traseul turistic „300 de scări”;
- Traseele montane în Munţii Nemira;
- Izvoarele de ape minerale din Târgu Ocna;
- Mediul de salină (Salina Târgu Ocna);
- Centrul de tratament balnear Parc Măgura, Târgu Ocna;
- Parcul balnear Muntele Măgura, Târgu Ocna;
- Turismul montan aferent arealului Târgu Ocna;
- Arealul turistic Dărmănești, lacul de acumulare “Poiana Uzului”.


Izvoare ape minerale Târgu Ocna


Izvoarele de apă minerală Slănic Moldova



Salina Târgu Ocna


Cheile și Cascada Slănicului

DOCUMENT DE LUCRU PARTEA DECIZIONALĂ

În această categorie putem să găsim incluse nu doar atracțiile montante sau locuri în care poate fi practicat campingul, dar și puncte în care vizitatorii pot beneficia de tratamente sau ceea ce definim contemporan ca "wellness".

Turismul cultural, ale cărui principale atracții pe raza județeană sunt:

- Casa memorială George Bacovia;
- Centrul de Cultură "Rosetti Tescani – George Enescu";
- Casa memorială Nicu Enea;
- Muzeul etnografic din curtea bisericii "Sfinții Apostoli Petru și Pavel";
- Castelul familiei Știrbei;
- Monumentul DADA.



Centrul de cultură "Rosetti Tescanu – George Enescu", Tescani

Obiectivele turistice prezintă o interesantă incursiune în istoria națională, politică – prin ceea ce poate fi vizitat la Castelul Știrbei, dar și artistică – prin casele memoriale ale unor nume marcante precum George Bacovia sau Nicu Enea și printr-un monument unic în România: monumentul DADA, dedicat uneia dintre cele mai radicale mișcări scriitoricești din istorie.

Turismul ecleziastic, ale cărui principale atracții pe raza județeană sunt:

- *Biserica ortodoxă "Sfânta Varvara"*, situată în mina de sare "Trotuș" din orașul Târgu Ocna, la o adâncime de peste 200 de metri;
- *Mănăstirea Măgura Ocnei*, construită între 1750-1757;
- *Biserica Precista - Târgu Ocna* (1662; 1860) are ca hram „Adormirea Maicii Domnului" și a fost zidită prima dată în anul 1683 (după alte izvoare în 1662);
- *Biserica de lemn „Cuvioasa Parascheva"*, numită și „Domnească", a fost construită din bârne de stejar pe malul drept al pârâului Vâlcica, nu departe de Ocne, pentru rufetașii de aici;
- *Biserica Sfântul Nicolae din Bacău*, construită între anii 1568 – 1572;
- *Biserica ,,Buna Vestire'' Târgu-Ocna* (numită ulterior și Răducanu), construită de marele logofăt Ion Buhuț și un târgoveț bogat, Pavăl, la sfârșitul secolului al XVII-lea și începutul secolului al XVIII-lea;
- *Biserica din Borzești*;

DOCUMENT TRANSFRONTALIER

- *Biserica Sfânta Fecioară* din Bacău - cel mai vechi lăcaș de cult din Bacău, construită încă din veacul al XV-lea de doamna Margareta, una din soțiile lui Alexandru cel Bun;
- *Biserica Precista*, zidită la 1491 de Alexandru-Vodă – fiul și coregentul lui Ștefan cel Mare – care își stabilise reședința la Bacău;
- *Biserica Sfântul Ioan* – înălțată între 1802 și 1812, se presupune, de către Ioan Mocanu și preotul Ioan Moisă;
- *Mănăstirea Ciolpani*, o ctitorie realizată în stilul mănăstirilor din nordul Moldovei (Zona Buhuși, sec. XII-lea);
- *Mănăstirea de la Răchitoasa*, înălțată la 1697 de Ilie Enache-Tifescu ("Frige-vaca"), mare spătar;
- *Mănăstirea de la Runc, Buhuși* - Biserică veche, ridicată în timpul domniei lui Ștefan cel Mare, a fost dărâmată și, în locul ei, boierul Ionașcu Isăcescu a zidit în 1760 un nou lăcaș în stil moldovenesc care se păstrează și astăzi;
- *Mănăstirea Bogdana*, sat Bogdana, comuna Ștefan cel Mare. Biserica mănăstirii a fost ctitorită de boierul Solomon Bârlădeanu și soția sa, Ana, în 1670 și refăcută în 1755;
- *Mănăstirea Cașin*, situată la 16 km de Onești, ridicată în 1655 de voievodul Gheorghe Ștefan;
- *Mânăstirea Ștefan cel Mare și Sfânt*, situată la 6 km de șoseaua principală Slănic Moldova – Târgu Ocna.

Nu în ultimul rând, Bacăul promovează **Turismul tematic,** valorificând potențialul de tradiții, de obiceiuri al fiecărei zone în parte, pornind de la locuri speciale și îndeletniciri specifice. Activitățile sugerate de către Consiliul Județean Bacău, în această privință, ar fi:

- Dansul ursului**,** cel mai renumit în zona etnografică a Trotușului, evocă regenerarea naturii, trecerea anotimpurilor. În dans, desfășurat în ropotele tobelor, ursul moare, apoi reînvie – o evocare a puterii acestui animal, a capacității sale de a trece peste iarna grea, pentru a anunța primăvara. Cele mai vestite cete de Urși sunt în Dărmănești, Asău și Dofteana.
- Jocul căiuților evocă tinerețea și fertilitatea. În vechime, calul era considerat o pavăză contra duhurilor rele, apărător al gospodăriilor și bisericilor. În zilele noastre, dansul impresionează prin agilitatea interpreților.
- Jocul caprei, la origine un dans al fertilității. Turma caprelor (ele joacă de multe ori gârbovite, în cerc) este mânată de un cioban, care are urări pline de haz, însoțite de cântecul fluierașilor.

Aceste jocuri tradiționale pot fi admirate în Bacău la **Alaiul datinilor și obiceiurilor de iarnă**, organizat imediat după Crăciun de Ansamblul Folcloric Busuiocul din Bacău.

Circulația turistică în județul Bacău

În perioada analizată, respectiv 2016 – 2019, se observă o creștere continuă a numărului de turiști, atât la nivel național cât și la nivel județean.

Astfel, dacă la nivel național creșterea este de aprox. 21,5% (de la 11 mil. la 13.37 mil. de turiști), la nivelul județului Bacău creșterea este de aprox. 31,3 % (de la 134 mii la

176 mii de turiști), fapt ce dezvăluie o performanță peste medie, comparând cu nivelul național.

Între 1.2 și 1.3% dintre turiștii cazați la nivel național în perioada 2016 – 2019 au fost cazați în unități de pe teritoriul județului Bacău.

Tabel 50 Trend sosiri ale turiștilor în structuri de primire turistică cu funcțiuni de cazare turistică în județul Bacău și în România

An	România	Bacău
2016	11002522	134550
2017	12143346	144489
2018	12905131	152977
2019	13374943	176693

Sursa: date INS prelucrate de consultant

Figura 132 Trend sosiri ale turiștilor în structuri de primire turistică cu funcțiuni de cazare turistică în județul Bacău

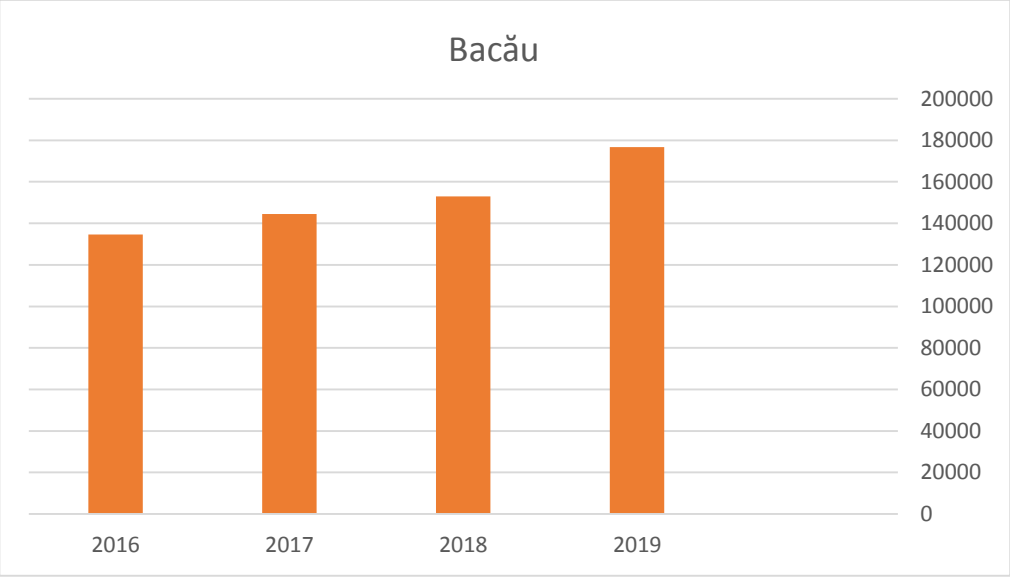

Sursa: date INS prelucrate de consultant

Tot după numărul de turiști cazați, se poate observa faptul că, în Regiunea Nord-Est, județul Bacău se situează constant deasupra județelor Vaslui și Botoșani, dar la o oarecare distanță de Neamț și destul de departe de Suceava sau Iași.

Tabel 51 Sosiri ale turiștilor în structuri de primire turistică cu funcțiuni de cazare turistică în Regiunea Nord-Est

	2016	2017	2018	2019
Bacău	**134550**	**144489**	**152977**	**176693**
Botoșani	43972	52343	47009	51975
Iași	298657	321359	333021	341916
Neamț	224105	238783	246887	265055
Suceava	342710	385676	430673	465921
Vaslui	40051	45173	46638	50967

Sursa: date INS prelucrate de consultant

Figura 133 Sosiri ale turiștilor în structuri de primire turistică cu funcțiuni de cazare turistică în Regiunea Nord-Est

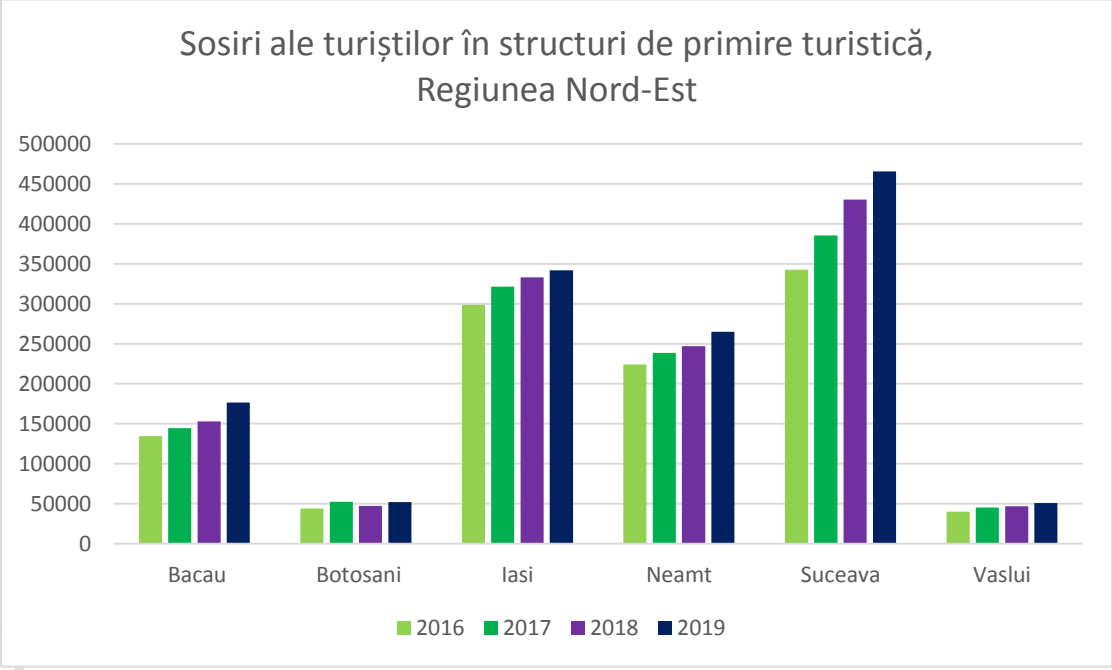

Sursa: date INS prelucrate de consultant

Locul turismului în cadrul economiei județului

Pentru economia județului Bacău, activitatea turistică reprezintă un sector important în special prin potențialul de dezvoltare pe care îl are, dar și prin efectul de multiplicare

generat. Turismul beneficiează de bogăția și diversitatea elementelor și resurselor naturale, dar și a celor de natură antropică.

Cu privire la evoluția numărului de unități de cazare, se poate observa o tendință de creștere a numărului acestor unități cu aprox. 23,3% în 2019 (155 unități de cazare), față de 2016 (126), vârful de creștere fiind în anul 2017 (144), 16,6% față de 2016.

Figura 134 Structuri de primire turistică în județul Bacău

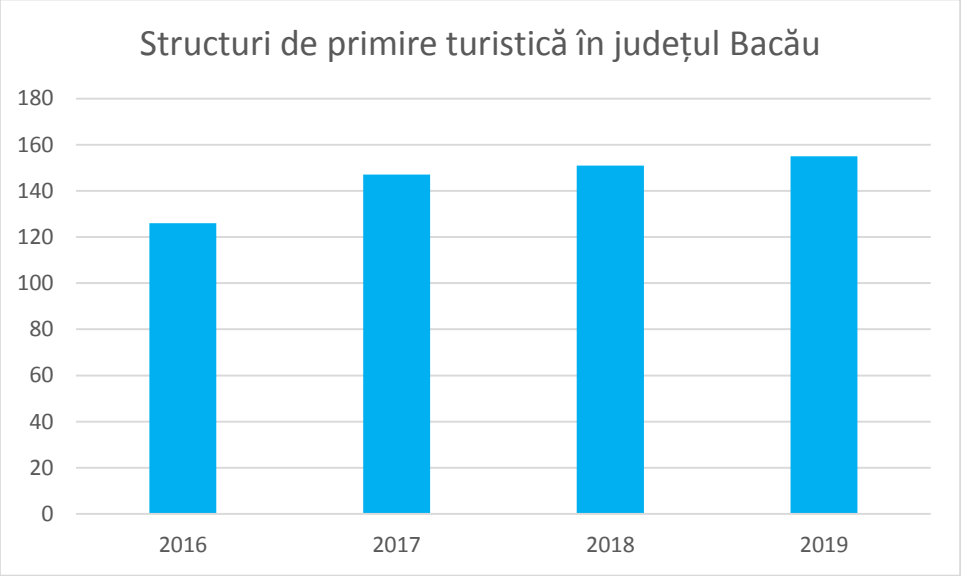

Sursa: date INS prelucrate de consultant

Tabel 52 Structuri de primire turistică în județul Bacău

	2016	2017	2018	2019	Dinamică (%)
TOTAL	126	147	151	155	23.0%
Hoteluri	15	19	20	20	33.3%
Hosteluri	2	4	7	7	250.0%
Hoteluri apartament	21	20	20	17	-19.0%
Moteluri	11	12	12	12	9.0%
Vile turistice	9	17	13	13	44.4%
Cabane turistice	1	1	1	1	0.0%
Bungalouri	1	1	1	1	0.0%
Campinguri	0	1	1	0	0.0%

Popasuri turistice	1	1	1	1	0.0%
Tabere de elevi și preșcolari	2	2	2	2	0.0%
Pensiuni turistice	45	52	58	58	28.8%
Pensiuni agroturistice	37	36	34	39	5.4%

Sursa: date INS prelucrate de consultant

Se observă o creștere semnificativă (250%) a numărului de hosteluri și a vilelor turistice (44.4%). Sunt într-o scădere ușoară hotelurile apartament, dar acest fapt poate fi interpretat în sensul apariției unor noi structuri de cazare, urmare a îmbunătățirii accesului rutier în zone inaccesibile / greu accesibile autovehiculelor în perioada anterioară - cum ar fi vilele turistice.

Per total, situația se prezintă bine, sub forma unei dezvoltări treptate.

După numărul de nopți de cazare, se observă o creștere a gradului de ocupare în timp a spațiilor de cazare, numărul de nopți de cazare crescând cu 33,5% în anul 2019, față de 2016, în ceea ce privește turiștii de origine română. Cu toate acestea, este de remarcat și luat în calcul pentru viitor o descreștere accentuată a numărului de turiști străini, cuantificată procentual la -10,7% în anul 2019, față de 2016.

Creșterea numărului de turiști români este semnificativă și lăudabilă, însă numărul de turiști străini este în scădere constantă. Acest lucru denotă o insuficientă implicare a entităților ocupate de promovarea turismului băcăuan pe plan extern – lucru ce ar trebui remediat pe viitor, dat fiind că există interes din partea publicului turistic străin în România.

Între 2016 și 2019, gradul de înnoptare al turiștilor străini pe teritoriul județului Bacău a crescut cu 9,5% (date INS).

Tabel 53 Înnoptări în structuri de primire turistică pe tipuri de turiști, în județul Bacău

	2016	2017	2018	2019
Români	296480	321773	340295	395829
Străini	40967	42404	38330	36568

Sursa: date INS prelucrate de consultant

DOCUMENT TRANSPARENȚĂ DECIZIONALĂ

Figura 135 Înnoptări în structuri de primire turistică pe tipuri de turiști, în județul Bacău

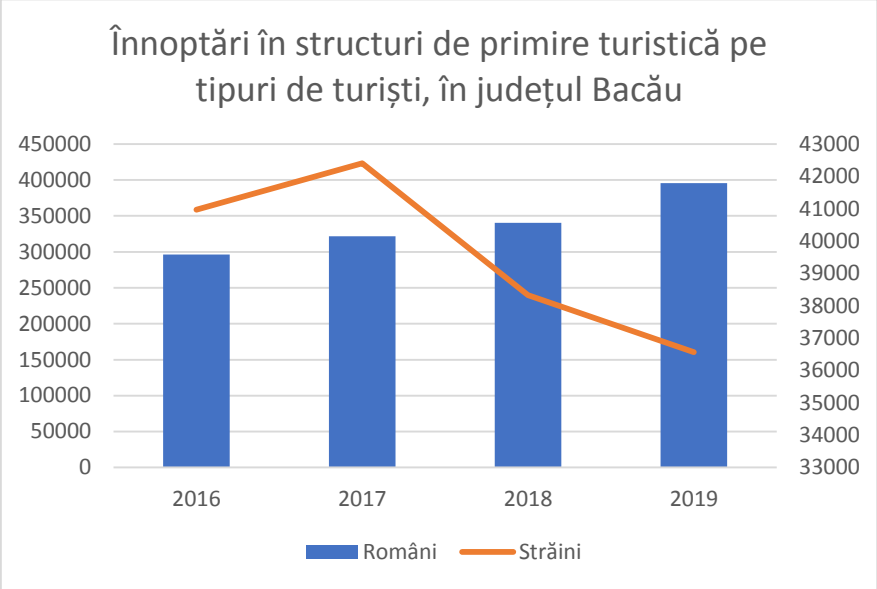

Sursa: date INS prelucrate de consultant

Marketing turistic

Există mai multe entităţi responsabile pentru promovarea turismului în judeţul Bacău. Găsim în subordinea Consiliului Judeţean, Serviciul Public Judeţean pentru Promovarea Turismului şi Coordonarea Activităţii de Salvamont Bacău. Serviciul prezintă publicului interesat cele mai noi evenimente, atracţii şi puncte de interes la care pot avea acces pe raza judeţeană, dar şi trasee montane şi locaţiile unde pot fi văzute festivaluri de datini şi tradiţii.

Platforma Bacăul Turistic (www.Bacaulturistic.ro) a fost dezvoltată tot de Consiliul Judeţean şi printr-un proiect co-finanţat de Uniunea Europeană prin Fondul European pentru Dezvoltare Regională. Pe platformă pot fi localizate cele mai importante atracţii turistice (culturale, de agrement, ecleziastice) şi, mai mult decât atât, sunt oferite detalii celor interesaţi de a vizita Bacăul. Website-ul include fotografii şi evenimente desfăşurate în cadrul judeţului.

Un alt actor important ce a fost identificat în promovarea turismului băcăuan este Asociaţia MONTPESA. Aceasta urmăreşte dezvoltarea integrată a turismului la nivelul celor şapte localităţi, prin punerea la dispoziţia turiştilor a unor servicii diverse şi de calitate. Pe lângă distribuţia de materiale de promovare sub forma cataloagelor, broşurilor, pliantelor, posterelor şi foilor volante, diverselor tipărituri, ghidurilor, hărţilor turistice, etc., asociaţia MONTPESA se ocupă şi de „promovarea ştiinţifică" a judeţului. Promovarea ştiinţifică este destinată mai ales medicilor, asociaţiilor ştiinţifice medicale, centrelor de cercetare a factorilor terapeutici naturali, centrelor academice, care pot cerceta efectele benefice ale unor obiective de agrement asupra sănătăţii cetăţenilor.

Servicii

Serviciile turistice oferite de către operatorii din județul Bacău se pliază pe cerere care, la rândul ei, este dependentă de factori economico-sociali; prin tipurile de turism ce pot fi practicate în județ, putem observa faptul că oferta poate răspunde unei plaje foarte variate de solicitări și factori motivaționali (destindere-odihnă, divertisment, cultură).

Județul Bacău deține facilități turistice dotate cu amenajări ce au un grad ridicat de confort și servicii de calitate, dar și regiuni turistice cu dotări materiale minime dar cu atracții naturale deosebite.

10.6 Percepția despre dezvoltarea economică

Din perspectiva UAT-urilor din județ, sprijinirea dezvoltării sectorului economic, a întreprinderilor mici și mijlocii, a investitorilor în localitate sunt considerate bune și foarte bune în proporție de 51,11%.

Figura 136 Evaluarea UAT privind sprijinul pentru dezvoltarea economică, a IMM-urilor și a investitorilor în localitate

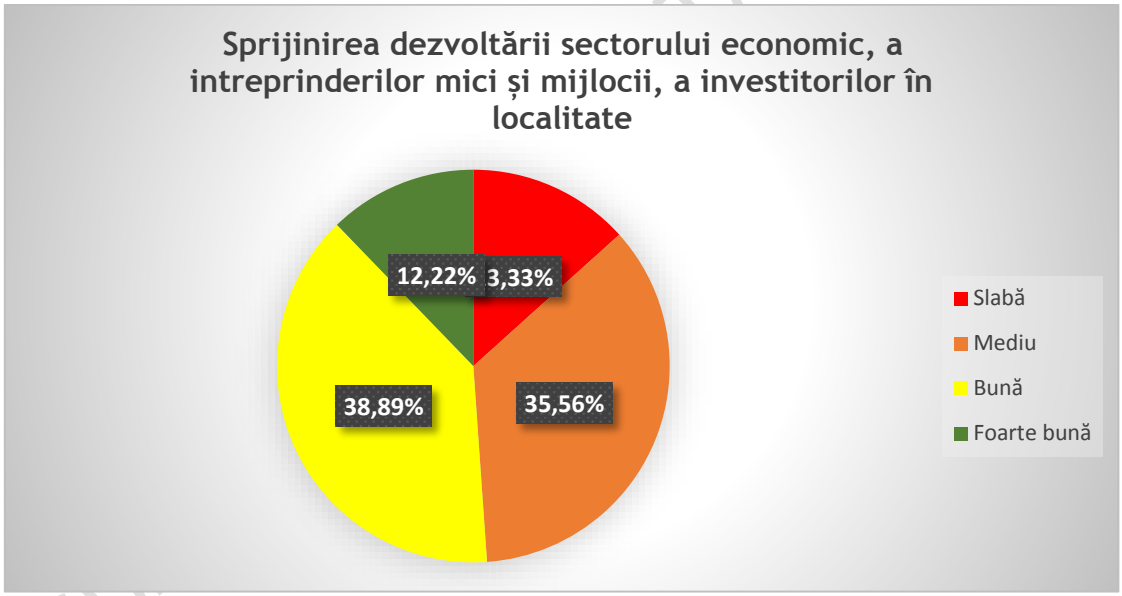

Sursa: Chestionare UAT-uri - date prelucrate de consultant

La nivelul cetățenilor județului, 64,32% sunt însă total nemulțumiți de acțiuni și infrastructură de sport (terenuri de sport, săli de sport, etc) și 22,40% sunt mulțumiți sau parțial mulțumiți.

Figura 137 Evaluarea cetățenilor privind sprijinul pentru dezvoltarea economica, a IMM-urlor și a investitorilor în localitate

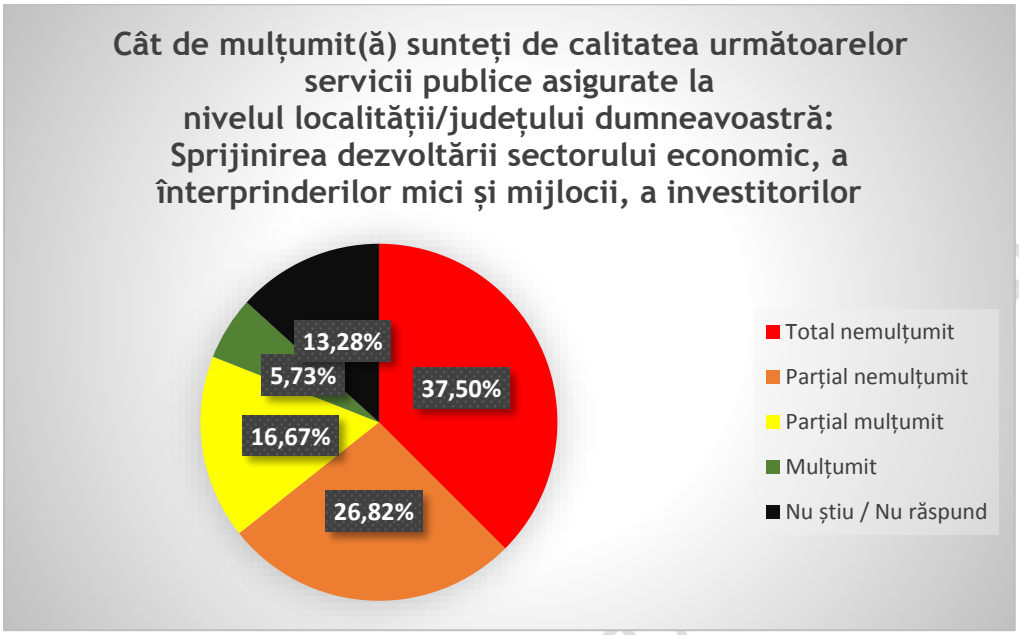

Sursa: Chestionare cetățeni - date prelucrate de consultant

Din perspectiva UAT-urilor din județ, în ceea ce privește diversificarea şi dezvoltarea sectorului agro-alimentar în localitate sunt considerate bune și foarte bune în proporție de 42,86%.

Figura 138 Evaluarea UAT privind diversificarea şi dezvoltarea sectorului agro - alimentar în localitate

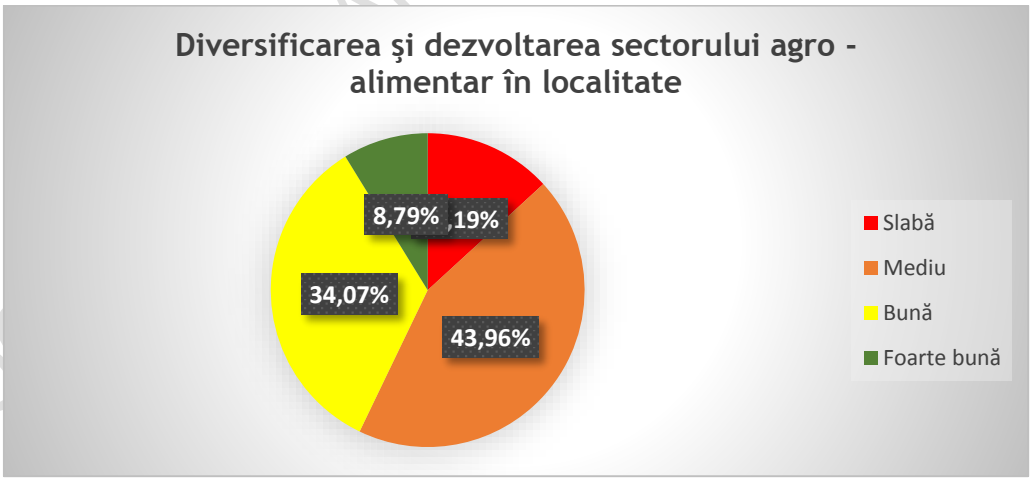

Sursa: Chestionare UAT-uri - date prelucrate de consultant

La nivelul cetățenilor județului, 56,51% sunt, însă, total nemulțumiți de diversificarea şi dezvoltarea sectorului agro-alimentar și 31,25% sunt mulțumiți sau parțial mulțumiți.

Figura 139 Evaluarea cetățenilor privind diversificarea şi dezvoltarea sectorului agro - alimentar în localitate

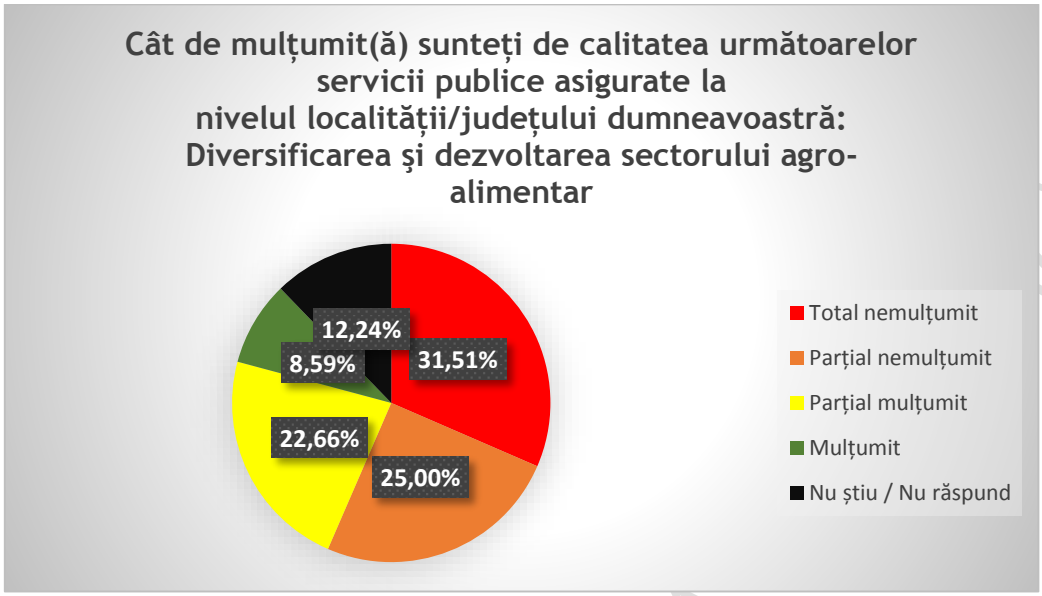

Sursa: Chestionare cetățeni - date prelucrate de consultant

Din perspectiva UAT-urilor din județ punerea în valoare, în interesul comunității locale, a resurselor naturale de pe raza localității este considerată bună și foarte bună în proporție de 42,17%.

Figura 140 Evaluarea UAT privind punerea în valoare, în interesul comunității locale, a resurselor naturale de pe raza localității

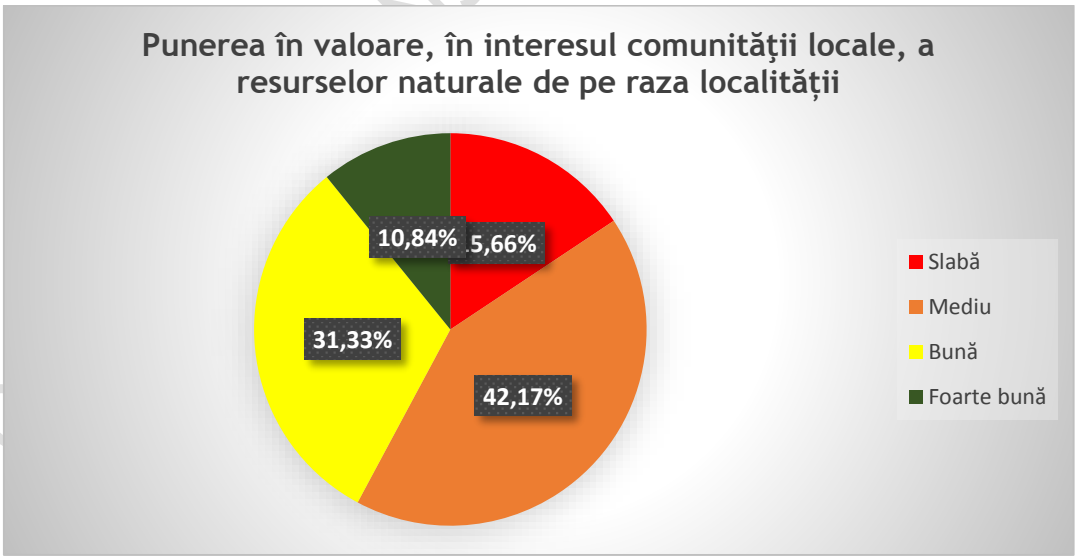

Sursa: Chestionare UAT-uri - date prelucrate de consultant

La nivelul cetățenilor județului, 62,93% sunt, însă, total nemulțumiți de punerea în valoare, în interesul comunității locale, a resurselor naturale și 25,07% sunt mulțumiți sau parțial mulțumiți.

Figura 141 Evaluarea cetățenilor privind punerea în valoare, în interesul comunității locale, a resurselor naturale de pe raza localității

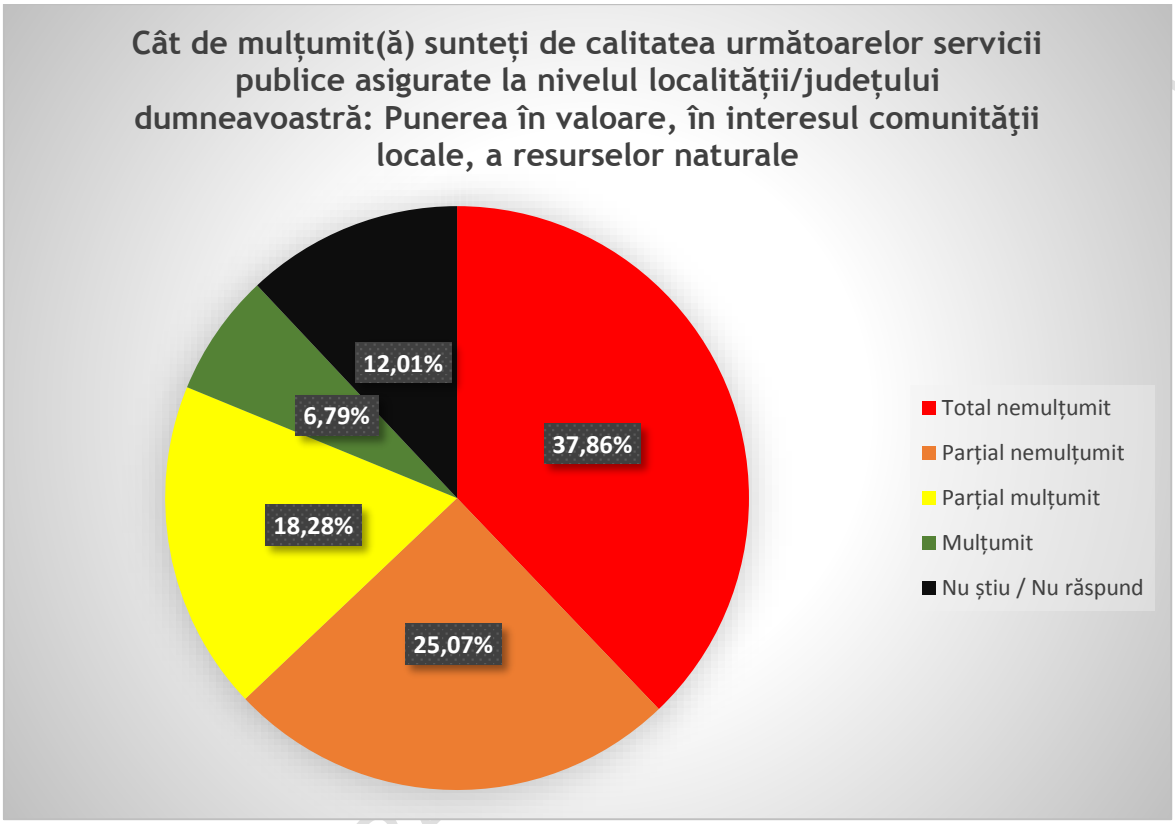

Sursa: Chestionare cetățeni - date prelucrate de consultant

Din discuțiile cu UAT-urile din județ și cu părțile interesate invitate în cadrul workshop-urilor ”Economie și dezvoltare durabilă”, ”Educație, cercetare, formare” și ”Infrastructură generală” se pot menționa următoarele aspecte:

- Principalele probleme de dezvoltare economică durabilă:
  - Lipsa unei sinergii a energiilor antreprenoriale și a suportului administrației publice;
  - Lipsa unei culturi a muncii;
  - Calitatea resurselor umane;
  - Accesul la forță de muncă calificată;
  - Birocrația din sistem;
  - Digitalizare fără o abordare integrată, fără interconectarea datelor;
  - Lipsa unei pregătiri strategice de adaptare la procesul de robotizare;
  - Lipsa unei legislații coerente, stabile, predictibile;
- Nevoie acută de îmbunătățire a dialogului între părțile interesate;
- Probleme sistemice la nivelul dezvoltării de parcuri industriale;

- Lipsa infrastructurii de afaceri la nivelul județului:
  - Locații/utilități aferente;
  - Calitatea scăzută a resursei umane;
  - Nu sunt dezvoltate locuri de distracție pentru tineri;
- Priorități de susținere a comunității de afaceri:
  - Comunitatea de afaceri
    - Dezvoltarea antreprenoriatului;
    - Dezvoltarea afacerilor;
  - Infrastructura de sănătate (prevenție, condiții de muncă, asigurări, etc.);
  - Infrastructura de educație (învățământul dual și colegiile tehnice);
  - De susținut IMM-urile într-un județ cu companii mari și foarte mari cu capital privat românesc;
  - Dezvoltarea zonelor metropolitane;
- Municipiul Bacău – pol de creștere;
- ADR Nord Est face demersuri prin Biroul de la Bruxelles pentru susținerea atragerii de investiții pe bază de parteneriate luând în considerare:
  - Potențialul județului;
  - Poziția geografică a județului;
  - Apropierea de București a județului;
- Nevoia de infrastructură pentru parcuri industriale;
- Pondere mică a proiectelor de cercetare din totalul proiectelor derulate în județ;
- Este nevoie de dezvoltarea de centre de cercetare, transfer tehnologic și antreprenoriat;
- Nevoia de modernizare a pieței centrale Bacău pentru asigurarea standardelor de sănătate pentru populație;
- Forță de muncă îmbătrânită;
- Dezvoltarea de parteneriate ale mediului antreprenorial cu UAT-urile;
- Nevoia de investiții în eficiență energetică;
- Dezvoltarea turismului cultural.

10.7 Analiza SWOT dezvoltarea economică

Tabel 54 Analiza SWOT Dezvoltarea economică

PUNCTE TARI	PUNCTE SLABE
Existența unei populații numeroase, populație ce poate fi implicată în activități economice. Creșterea PIB al județului, ca și a valorii adăugate brute, între 2013 și 2017. Existența de firme mari și foarte mari cu capital românesc în județ.	Diminuarea produsului intern brut pe locuitor, raportat la media țării, între 2013 și 2017. Diminuarea ponderii ramurilor productive ale economiei (industrie, agricultură, construcții), în favoarea comerțului și a activităților din administrația publică, apărare, asigurări sociale din sistemul

DOCUMENT TRANSPARENȚĂ DECIZIONALĂ

Creșterea numărului de firme active, între anii 2013 și 2020. Restructurarea sectorului industrial. Diversificarea producțiilor agricole și creșterea ponderii plantelor tehnice între plantele cultivate. Îmbunătățirea nivelului de dotare cu mașini și utilaje agricole. Creșterea nivelului de valorificare a producției vegetale prin creșterea animalelor, respectiv a valorii producției ramurii agricole - creșterea animalelor în totalul sectorului. Dezvoltarea agriculturii ecologice și posibilitatea creșterii exportului de produse agricole eco. Creșterea valorii exportului de produse agricole. Potențialul turistic ridicat. Existența unei infrastructuri pe baza căreia poate fi valorificat potențialul turistic.	public, învățământ, sănătate și asistență socială. Numărul de firme active în județul Bacău, în perioada 2013 - 2020, înregistra cea mai mică creștere din Regiune, după județul Botoșani. Se observă o întârziere în dezvoltarea sectorului IT, întârziere datorată atât unui deficit de inițiativă în domeniul afacerilor în tehnologia informației, cât, poate, și unei lipse a resursei umane calificate. Numărul mic de parcuri industriale. Prezența unui număr mic de entități cu preocupări în cercetare-dezvoltare. Creșterea deficitului comercial de mărfuri FOB/CIF.
OPORTUNITĂȚI	**AMENINȚĂRI**
Atragerea resurselor financiare pentru digitalizare și pentru creșterea potențialului de inovare. Experiența structurilor asociative – GAL-uri și posibilitatea încheierii de parteneriate pentru dezvoltare și atragerea resurselor financiare. Existența unor structuri de cercetare în domeniul agricol și posibilitatea dezvoltării acestora cu ajutorul fondurilor europene. Posibilități de dezvoltare a turismului rural/eco.	Dezvoltarea mult mai rapidă a județului Iași și tendința de a monopoliza. Lipsa unei rute de comunicare rapidă (autostradă/cale ferată) atât pe direcția N-S, cât și pe direcția E-V. Căi de comunicare lente între orașe și localitățile (rurale) din județ, cu efecte asupra mobilității forței de muncă și a posibilităților de dezvoltare ale companiilor locale. Îmbătrânirea deținătorilor întreprinderilor înregistrate în județul Bacău și slaba inițiativă privată (cel mai coborât nivel din

DOCUMENT DE TRANSPARENȚĂ DECIZIONALĂ

Existența structurilor turistice și a elementelor naturale favorabile dezvoltării turistice. Posibilitatea utilizării fondurilor europene pentru diferite proiecte de dezvoltare.	Regiune) a întreprinzătorilor cu vârste mai mici de 29 de ani, cu efecte asupra creativității și posibilităților de manifestare a inițiativei private. Creșterea deficitului comercial de mărfuri FOB/CIF. Sectoarele productive asigură cea mai mică valoare adaugată brută per angajat. Schimbările climatice și, respectiv, disponibilitatea apei.

10.8 Concluzii

Pentru perioada analizată, se evidențiază un echilibru, cu variații în marja câtorva procente pentru ponderea populației ocupate a județului Bacău în totalul Regiunii N-E, pe sectoare de activitate. Excepția este reprezentată de sectorul de comunicații și informații, sector economic aflat în expansiune la nivel de Regiune, dar pentru care ponderea populației ocupate a județului Bacău era de 17% în anul 2013 și de numai 9.3 % în anul 2017 (10.4%, în 2018). Practic, cifrele județului Bacău indică o întârziere în dezvoltarea sectorului, întârziere datorată atât unui deficit de inițiativă în domeniul afacerilor în tehnologia informației, cât, poate și unei lipse a resursei umane calificate. Domeniul a cunoscut o creștere explozivă (aproape o dublare a numărului de angajați) între 2013 și 2018, de la 10.2 mii la 19.3 mii de persoane ocupate, în Regiune, județul Iași reușind creșterea numărului de angajați de la 4.8 la 13.1 mii, în timp ce Bacăul a ramas la același număr de salariați, respectiv 2000.

Din punctul de vedere al ocupării populației în sectoarele economice, se remarcă existența unor procente foarte ridicate în sectoare caracterizate printr-o valoare adăugată per persoană ocupată redusă.

Deși se află în scădere, de la 31.4% la 23.9% (între anii 2013 și 2018), ponderea populației ocupate în Agricultură, silvicultură și piscicultură este una ridicată și, chiar dacă valoarea adăugată brută a sectorului nu este cea mai mică, valoarea adaugată brută pe persoană ocupată în sector (17.2 mii lei) este de aproape 23 de ori mai mică decât media din economia județului, la nivelul anului 2017.

La polul extrem, sectorul Tranzacțiilor imobiliare angajează cel mai mic număr de persoane și generează ce mai mare valoare adăugată per persoană ocupată și an (3155.8 mii lei, în anul 2017).

DOCUMENT TRANSPARENȚĂ DECIZIONALĂ

Valoarea adăugată per persoană ocupată în sectorul menționat depășește de aprox. 183 de ori valoarea adăugată brută per persoană ocupată în Agricultură, silvicultură și piscicultură, în anul 2017.

Totodată, deși ocupă locul doi în aportul la valoarea adăugată generată în economia județului, ca și în numărul de persoane angajate, industria se situează pe penultimul loc din punctul de vedere al valorii adăugate brute generate per persoană angajată, cu 60.3 mii lei per persoană, în anul 2017, de numai 3.5 ori mai mult decât sectorul Agricultură, silvicultură și piscicultură. Evoluția în timp a valorii adaugate a sectorului a fost oscilantă, între 51.6 (în anul 2016) și 62.5 mii lei/persoană *an (în anul 2014).

Sectorul serviciilor se situează pe primul loc din punctul de vedere al aportului la valoarea adăugată și pe locul trei la numărul de angajați, dar pe locul șase (din 10) la valoarea adăugată brută per angajat. Totuși, se poate observa o evoluție ascendentă rapidă a valorii adăugate pe angajat între anii 2013 și 2017, cu o creștere de aprox 88%, de la 48.6 la 91.5 mii lei/persoană * an.

Evoluția sectorului construcțiilor indică o tendință de descreștere a valorii adăugate brute per persoană ocupată, anul 2017 arătând o ușoară descreștere a ponderii în valoarea adaugată brută a economiei județului (11.5%, față de 14.2 % în 2013), cu un număr mai mare de angajați (26.3 mii, față de 22.9 mii în anul 2013).

Activitățile a căror valoare adăugată unitară este în creștere se încadrează în sectoarele:

- Activități profesionale, științifice și tehnice; activități de servicii administrative și activități de servicii suport,
- Activități de spectacole, culturale și recreative; reparații de produse de uz casnic și alte servicii suport,
- Administrație publică și apărare; asigurări sociale din sistemul public; învățământ; sănătate și asistență socială.

11 Ocuparea populației, locuire și asistență socială



Centrul de îngrijire Persoane cu dizabilități, Filipești



Centrul de recuperare și reaboilitare persoane cu handicap Comănești



Centrul Morcoveață, Bacău



DGASPC Bacău

11.1 Ocuparea forței de muncă

11.1.1 Resurse de muncă și rata de ocupare

O piață a muncii care funcționează bine, cu o forță de muncă înalt calificată, care poate dobândi rapid noi abilități, este văzută din ce în ce mai mult ca o condiție necesară pentru asigurarea unei economii regionale dinamice și competitive.

Resursele de muncă la 1 ianuarie reprezintă acea categorie de populație care dispune de ansamblul capacităților fizice și intelectuale care îi permit să desfășoare o muncă utilă în una din activitățile economiei naționale. Resursele de muncă includ: populația în vârstă de muncă, aptă de a lucra, precum și persoanele sub și peste vârsta de muncă aflate în activitate.

Vârstele de muncă, conform Institutului Național de Statistică, sunt pentru perioada 2011-2015: 16-59 ani pentru femei, respectiv 16-64 ani pentru bărbați, respectiv începând din 2016: 16-60 ani pentru femei, respectiv 16-65 ani pentru bărbați.

Resursele de muncă ale județului Bacău s-au redus constant, inclusiv în perioada de referință 2012-2019, consecință a evoluțiilor demografice deja analizate. Astfel, acestea au scăzut cu 24.7%, peste media națională de 13.1% și peste cea a județelor limitrofe, cu excepția județelor Neamț și Vrancea, singurele care înregistrează scăderi superioare. Scăderile sunt aproape duble față de cele din Harghita și Covasna.

Tabel 55 Resurse de muncă județul Bacău și județele limitrofe 2012-2019

Național, Bacău și județe vecine	Ani								Evoluție 2012-2019
	2012	2013	2014	2015	2016	2017	2018	2019	
	UM: Mii persoane								
TOTAL	14033.7	13997.9	12597.7	12481.1	12562.0	12432.5	12238.9	12198.3	-13.1
Covasna	144.6	144.2	130.8	129.3	129.8	128.3	126.2	125.1	-13.5
Harghita	210.3	209.9	195.6	193.7	194.3	192.5	189.7	188.2	-10.5
Bacău	471.2	470.0	371.0	366.9	368.2	363.7	356.9	354.6	-24.7

DOCUMENT TRANSPARENȚĂ DECIZIONALĂ

Neamț	364.6	363.0	272.5	269.4	270.9	267.8	262.1	260.5	-28.6
Vaslui	284.5	290.9	230.3	227.9	229.2	225.9	220.3	218.4	-23.2
Vrancea	251.0	250.2	200.0	197.4	198.5	195.2	191.4	188.1	-25.1

Sursa: Institutul Național de Statistică Baza de date Tempo

Chiar și așa, județul Bacău este județul cu cele mai importante resurse de muncă din cele analizate.

Rata de ocupare a resurselor de muncă reprezintă raportul, exprimat procentual, dintre populația ocupată civilă și resursele de muncă. Rata ocupării în județ are o evoluție fluctuantă – după o scădere importantă la începutul intervalului, rata de ocupare ajungând la 44,3% - cea mai mică valoare a intervalului – a intrat într-o evoluție ascendentă rapidă în 2014, la 55% în anul următor. În perioada 2014-2017 rata de ocupare a scăzut din nou, atingând un nou minim de 54.4% în 2017, urmată de o creștere stabilă în perioada 2017-2019, an în care s-a înregistrat și noul maxim de 57%. Totuși, județul Bacău are o rată de ocupare foarte mică comparativ cu media națională și chiar regională, fiind, alături de Iași și Vaslui, județul cu cea mai mică rată de ocupare din regiunea Nord-Est.

Figura 142 Rata de ocupare a resurselor de muncă județul Bacău, județe limitrofe, medii naționale și regionale 2012 - 2019

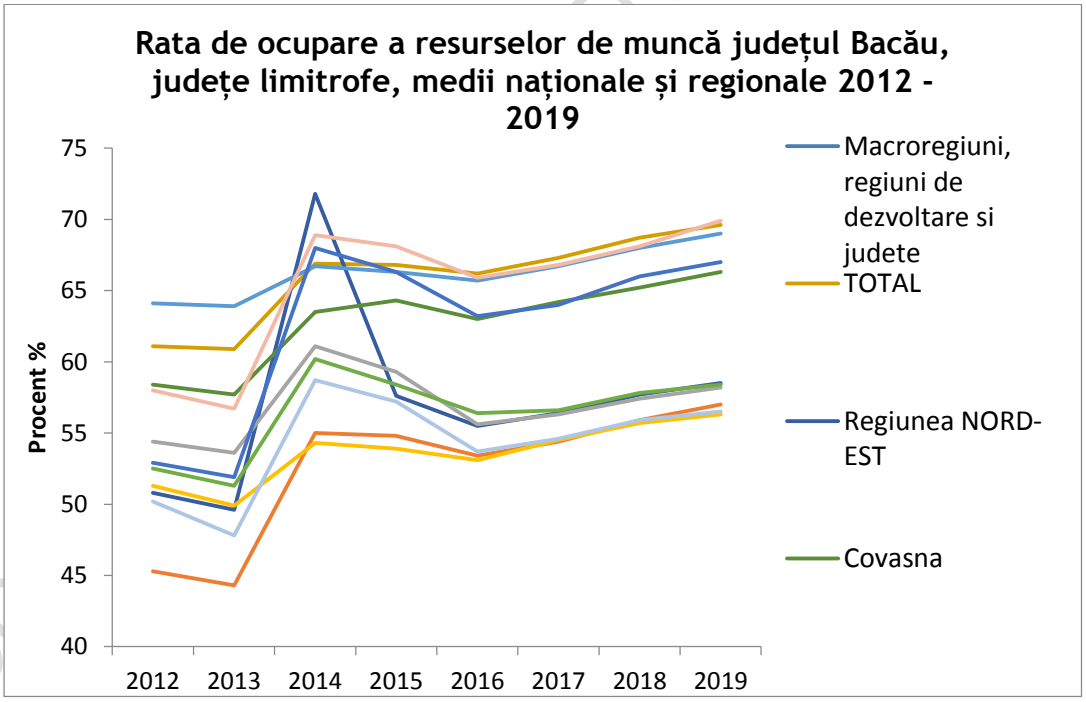

Sursa Institutul Național de Statistică Baza de date Tempo

Tabel 56 Rata de ocupare a resurselor de muncă județul Bacău, județe limitrofe, medii naționale și regionale 2012 - 2019

	Ani

Macroregiuni, regiuni de dezvoltare și județe	2012	2013	2014	2015	2016	2017	2018	2019
	UM: Procente							
TOTAL	61.1	60.9	66.9	66.8	66.2	67.3	68.7	69.6
Regiunea NORD-EST	50.8	49.6	71.8	57.6	55.5	56.4	57.7	58.5
Covasna	58.4	57.7	63.5	64.3	63.0	64.2	65.2	66.3
Harghita	64.1	63.9	66.7	66.3	65.7	66.7	68.0	69.0
Bacău	45.3	44.3	55.0	54.8	53.4	54.4	55.9	57.0
Botoșani	54.4	53.6	61.1	59.3	55.6	56.3	57.4	58.2
Iași	51.3	49.9	54.3	53.9	53.1	54.5	55.7	56.3
Neamț	52.9	51.9	68.0	66.3	63.2	64.0	66.0	67.0
Suceava	52.5	51.3	60.2	58.4	56.4	56.6	57.8	58.4
Vaslui	50.2	47.8	58.7	57.2	53.7	54.6	55.9	56.5
Vrancea	58.0	56.7	68.9	68.1	65.9	66.8	68.1	69.9

Sursa Institutul Național de Statistică Baza de date Tempo

O veste bună este că numărul salariaților a crescut constant.

Tabel 57 Numărul mediu al salariaților jud. Bacău 2013 - 2018

Județul Bacău	Total salariați (mii persoane)
2013	99.0
2014	97.3
2015	101.4
2016	103.4
2017	106.3
2018	109.1

Sursa Direcția Județeană de Statistică Ancheta anuală „Costul forței de muncă"

Raportul Băncii Mondiale intitulat „Migrație și Navetism în România" (2016) evidențiază o serie de aspecte relevante pentru planificarea teritorială județeană.

Regiunea Nord-Est, inclusiv județul Bacău, dispune de cele mai importante resurse de populație tânără care nu trăiește deja într-o zonă urbană funcțională dintre zonele țării, pe fondul ratei ridicate a natalității din perioada comunistă și chiar din anii '90, precum și a densității ridicate a locuirii.

DOCUMENT TRANSPARENȚĂ DECIZIONALĂ

Forța de muncă din această zonă pare să aibă cea mai mare mobilitate teritorială din țară. Pe de altă parte, distanța față de granița de vest și conexiunile precare cu aceasta au făcut ca orașele din zonă să se dezvolte mai lent decât cele din Transilvania. Prin urmare, fluxurile de migrație predominante au devenit cele externe, orientate mai ales către Italia, Spania, iar mai recent Marea Britanie, Germania etc.

Fenomenele de polarizare urbană din regiune s-au accentuat în ultimele decenii. Astfel, Iașiul se conturează ca un veritabil pol regional, care atrage cele mai importante talente din 5 județe, în timp ce Bacăul este singurul județ din regiunea Nord-Est care continuă să fie polarizat de București, principala destinație de migrație și navetism, în pofida distanței mari. În interiorul județelor, reședințele de județ s-au detașat de restul orașelor și atrag noi locuitori, nu atât din zonele rurale, ca în trecut, ci din orașele mici. Acestea din urmă se află, de regulă, într-un declin tot mai accentuat și și-au redus mult rolul în teritoriu odată cu dezindustrializarea și dezurbanizarea.

11.1.2 Principalele sectoare economice de ocupare și dinamica acestora

Principalele sectoare generatoare de locuri de muncă în județul Bacău – cu peste 10.000 de lucrători în anul 2019 - sunt industria prelucrătoare, comerț, construcții, învățământ, sănătate și asistență socială.

DOCUMENT TRANSPARENȚĂ DECIZIONALĂ

Figura 143 Pondere principalele activități economice după numărul mediu al salariaților, Jud. Bacău 2019

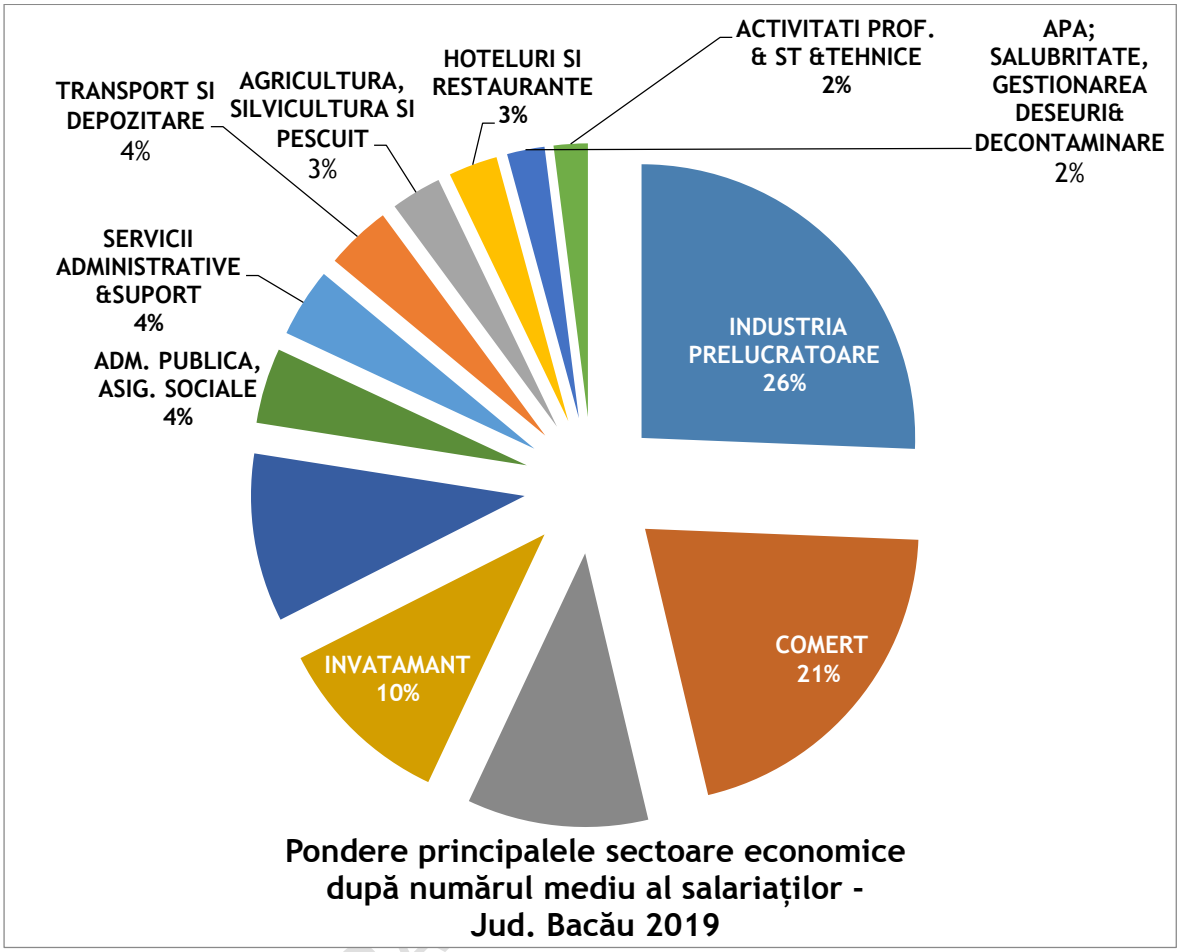

Sursa Institutul Național de Statistică Baza de date Tempo

Din punctul de vedere al dinamicii ocupării în principalele sectoare economice, putem constata următoarele tendințe importante:

- Industria prelucrătoare rămâne cel mai important angajator, în buna tradiție industrială a județului – cu 26,532 salariați, asigură 23.8% din totalul locurilor de muncă salariate și are o dinamică pozitivă în intervalul analizat, înregistrând o creștere cu 9.8% în perioada 2012-2019.
- Comerțul este cel de-al doilea sector care angajează 19,1% din forța de muncă salariată, cu o dinamică superioară de creștere cu 13,8% în același interval.
- Sectorul construcțiilor este cel de-al treilea angajator, asigurând aproape 10% din totalul locurilor de muncă și aflându-se într-o dinamică pozitivă, cu 11% creștere.
- Sănătatea și asistența socială au o pondere aproximativ egală dar o dinamică net superioară, cu o creștere de peste 20% a numărului de salariați în acest sector în perioada analizată.

DOCUMENT TRA

- Sectoarele cu cele mai importante creșteri în perioada studiată erau hotelurile și restaurantele, respectiv cel al activităților profesionale și tehnice – cu creștere de aproximativ 50% în intervalul studiat.
- Sectoarele afectate de restructurări, respectiv producția și furnizarea de energie electrică și termică, gaze, apă caldă și aer condiționat și cel al industriei extractive înregistrează scăderi dramatice de 32, respectiv 42,8%.

Figura 144 Numărul mediu al salariaților - principalele activități economice jud. Bacău 2012 - 2019

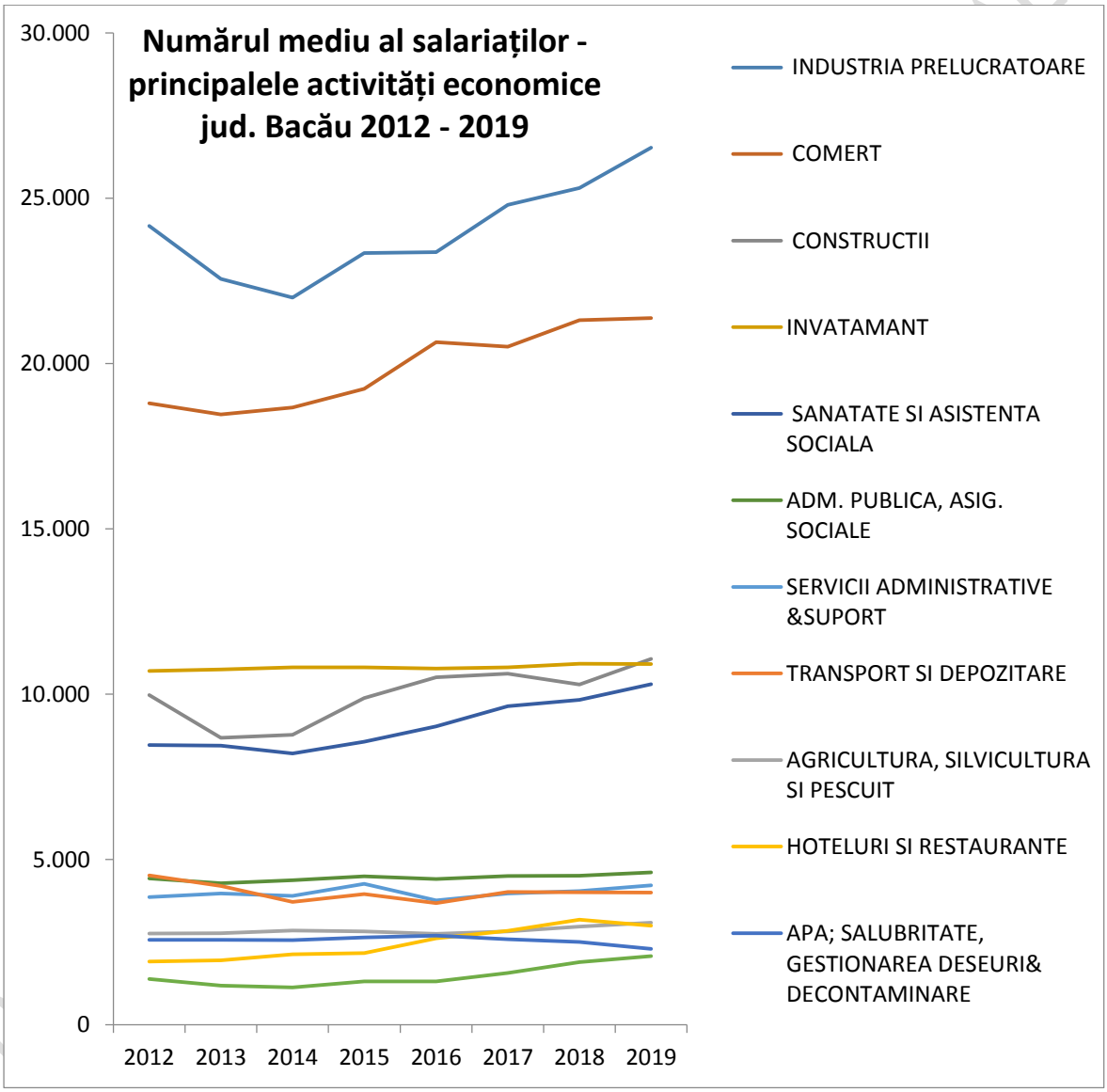

Sursa Institutul Național de Statistică Baza de date Tempo

Sectorul privat oferă majoritatea locurilor de muncă din județul Bacău (60%), iar firmele deținute integral de capital străin oferă locuri de muncă pentru 9% din lucrătorii

salariați ai județului. Ponderea sectorului privat a crescut în ultimii ani de la 57.2% în 2012, iar ponderea firmelor în proprietate străină a crescut, de la 7,3 în 2012, în ultimii 7 ani.

Se remarcă ponderea foarte mică a sectorului cooperatist și obștesc, ceea ce constituie economia socială, sector ce în unele țări europene aduce până la 10% din locurile de muncă.

Figura 145 Număr mediu de salariați - ponderea formelor de proprietate jud. Bacău 2019

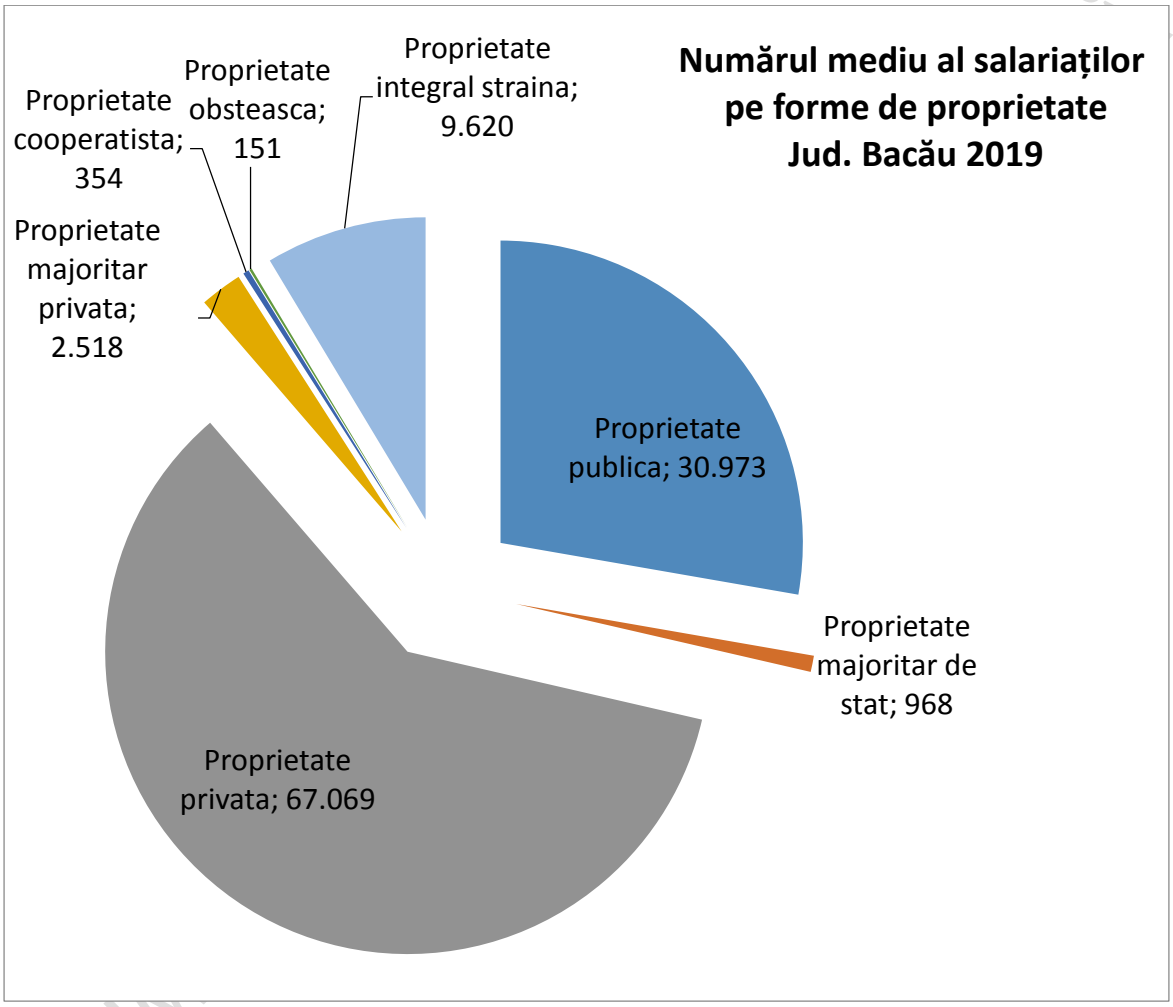

Sursa Institutul Național de Statistică Baza de date Tempo

11.1.3 Situația ocupării pe localități

În 2019 erau în județul Bacău 17 localități cu peste 500 de salariați - acestea se regăsesc în tabelul 58, majoritatea dintre acestea fiind orașe, dar și un număr de 13 comune.

Tabel 58 Numărul mediu al salariaților pe localități - Localități din Bacău cu peste 500 salariați în 2019

Localități	Ani							
	2012	2013	2014	2015	2016	2017	2018	2019

	UM: Număr persoane							
MUNICIPIUL BACĂU	54,715	53,342	53,969	57,773	58,854	60,923	63,101	64,723
MUNICIPIUL ONEȘTI	13,440	11,611	10,991	11,080	10,671	10,695	10,708	10,649
MUNICIPIUL MOINEȘTI	4,360	4,137	3,736	3,542	3,893	3,914	3,918	3,743
ORAȘ COMĂNEȘTI	3,773	3,651	3,529	3,327	3,466	3,576	3,814	3,731
ORAȘ BUHUȘI	2,474	2,491	2,456	2,454	2,416	2,731	2,778	2,775
ORAȘ TÂRGU OCNA	2,102	2,137	**2,196**	2,133	2,009	1,775	1,893	1,926
HEMEIUȘ	955	939	1,264	1,694	1,554	1,754	1,847	1,912
NICOLAE BĂLCESCU	781	780	726	686	748	895	974	1,014
BLĂGEȘTI	482	547	503	520	1,102	801	821	979
LETEA VECHE	488	561	625	661	710	852	755	911
ORAȘ DĂRMĂNEȘTI	1,020	1,022	1,009	928	973	986	991	882
TÂRGU TROTUȘ	878	1,067	656	940	700	802	826	853
MĂRGINENI	626	601	586	664	727	814	848	841
BOGDĂNEȘTI	658	733	827	962	809	765	785	700
ZEMEȘ	944	861	852	729	737	774	650	635
SASCUT	578	615	563	543	516	514	505	552
PODU TURCULUI	465	443	437	499	464	420	452	524

Sursa Institutul Național de Statistică Baza de date Tempo

Deși 57% dintre locuitorii județului Bacău au reședința în mediul rural, doar 20% dintre locurile de muncă sunt disponibile în aceste zone.

În orașul Bacău lucrează 58% din toți salariații județului – un grad foarte mare de concentrare, numărul locurilor de muncă din municipiu fiind în creștere constantă cu începere din 2015 – înregistrând în ultimii 7 ani o creștere cu 18,3%. Celelalte orașe, cu excepția orașului Buhuși (+12.2%) și orașului Târgu Ocna (+3,8), înregistrează scăderi uneori dramatice ale numărului de locuri de muncă, cuprinse între 1,1% în Comănești și -20% în Onești.

Numeroase localități rurale înregistrează o dinamică pozitivă a locurilor de muncă, cu evoluții superioare celei din muncipiul Bacău – creșteri de peste 20% a numărului de locuri de muncă în perioada 2012-2019, și anume: Prăjești, Blăgești, Hemeiuș, Buhoci, Letea Veche,

DOCUMENT TRANSPARENȚĂ DECIZIONALĂ

Berești-Bistrița, Cașin, Bârsănești, Valea Seacă, Gioseni, Livezi, Măgura, Săucești, Mărgineni, Balcani, Căiuți, Colonești, Ardeoani, Traian, Sănduleni, Nicolae Bălcescu, Itești, Secuieni, Motoșeni și Ștefan Cel Mare. Multe dintre aceste localități cu evoluții pozitive ale pieței muncii locale – creșteri ale numărului de locuri de muncă – se găsesc în zona polului de creștere a municipiului Bacău.

11.1.4 Șomaj

Județul Bacău înregistrează constant cu începere din 2013 rate ale șomajului superioare mediei naționale și chiar regionale și peste valorile județelor din regiune, respectiv vecine, singurul județ cu valori superioare fiind Vaslui.

Tabel 59 Rata șomajului pe național, regiune, județul Bacău și județe din regiune și vecine

Național, regiune de dezvoltare și județe din regiune și vecine	Ani							
	2012	2013	2014	2015	2016	2017	2018	2019
	UM: Procente							
TOTAL	5,4	5,7	5,4	5	4,8	4	3,3	2,9
Covasna	7,6	7,4	6,5	5,7	5,2	4,2	3,6	3,3
Harghita	7,3	7	6	5,5	5,8	4,9	4,2	3,8
Regiunea NORD-EST	6	6,6	6,6	6,3	6,5	5,6	4,8	4,3
Bacău	6,4	7,2	6,8	6,6	6,9	6,6	6	5,2
Botoșani	4,4	5,3	5	4,9	5,7	3,6	3,1	2,6
Iași	5,1	5,2	5	4,5	4,5	4,1	3	2,7
Neamț	5,4	6,2	6,1	6,1	6,1	5	4,6	4
Suceava	5,5	6,5	6,7	6,5	6,2	5,4	5,1	4,8
Vaslui	10,1	10,7	11,4	11,2	12	10,4	8,6	7,5
Vrancea	5,5	5,9	6	5,5	5,8	5	4,1	3,6

Sursa Institutul Național de Statistică Baza de date Tempo

Dinamica negativă s-a accentuat în perioada 2020-2021. Cel mai afectat de șomaj este mediul rural, unde se concentrau în ianuarie 2021 74% dintre șomerii din județ.

Județul Bacău a fost, până în anii 50-60 ai secolului trecut, o zonă dependentă de activitățile agricole și silvice, în contextul în care cea mai mare pondere a populației locuia în mediul rural (ca și în prezent). Chiar și în zilele noastre, 20% dintre băcăuani își câștigă traiul din muncile agricole, de cele mai multe ori utilizând tehnicile tradiționale, fără a avea studii minimale în domeniu ci doar experiență practică, cu mijloace rudimentare, pe loturi foarte mici de teren aflate în proprietate și cu scopul asigurării autoconsumului familiei sau a micului comerț în piețe și târguri. În mod evident, un astfel de model nu poate fi competitiv în context european, unde fermele moderne, de dimensiuni mari și cu tehnologie de ultimă generație domină piața. Pe de altă parte și muncitorii informali în agricultură doresc, mai ales cei tineri, să se orienteze către munci care implică mai puțin efort fizic și sunt mai bine

remunerate. Prin urmare, mulți dintre emigranții din județ provin chiar din această categorie, context în care media de vârstă a celor care lucrează pământul a ajuns la peste 55 de ani. Așadar, este necesar ca forța de muncă tânără din mediul rural care nu mai dorește să lucreze în agricultură să aibă oportunități mai diversificate de ocupare, care sunt (și vor continua să rămână, din rațiuni de economie de scară) în general concentrate în mediul urban. Conectarea mai bună a zonelor exclusiv rurale la centrele urbane cu potențial de creștere economică (mai ales municipiul Bacău) este vitală pentru supraviețuirea fostelor areale preponderent agricole aflate astăzi în declin.

Partea de est a județului Bacău (ca și cea de vest a județului Vaslui, ambele corespunzând Podișului Moldovei) suferă de pe urma lipsei unor centre urbane polarizatoare, care să atragă și să propage dezvoltarea în zonă. Prin urmare, singura lor perspectivă viabilă de supraviețuire este conectarea cât mai rapidă la un oraș dinamic, unde să existe locuri de muncă, infrastructură și servicii publice (de ex. educaționale, medicale, culturale etc.) de calitate. În cazul părții de est a Bacăului, acest centru este municipiul Bacău, a cărui arie de captare a forței de muncă nu trece astăzi de 30 km, din cauza volumului insuficient al investițiilor private, dar și a deficiențelor legate de infrastructura de transport.

Municipiul Bacău se află pe locul 13 la nivel național după numărul de noi locuitori atrași după anul 2000, la mare distanță față de Iași (locul 3). Pe de altă parte, sondajul realizat în rândul populației în anul 2016 indică faptul că orașul se află pe locul 21 la nivel național în topul centrelor urbane în care românii ar fi dispuși să se mute, după Iași (locul 6), Suceava (locul 8) și Piatra Neamț (locul 11). Aria de captare de noi locuitori prin migrație internă a municipiului Bacău se rezumă, în general, la comunele din zona de nord-est a județului și la Culoarul Siretului, de la Adjud la Roman, la mai puțin de jumătate față de amploarea pe care o avea în perioada comunismului.

Circa 20% dintre angajații din zona municipiului Bacău fac naveta, 75% dintre ei fiind muncitori în construcții, comerț, industrie textilă, alimentară etc. Profilul mediu al navetiștilor e cel al bărbaților în jurul vârstei de 30-35 de ani, cu studii medii, care lucrează ca muncitori calificați și se deplasează pe 15-20 km. Atât volumul, cât și structura navetiștilor către municipiul Bacău au un potențial mare de creștere.

Universitățile joacă un rol primordial în atragerea de talente și investiții în zonele unde sunt amplasate. Din această perspectivă, Bacăul trebuie să recupereze din decalajul față de Iași și chiar Suceava, printr-o ofertă universitară atractivă pentru studenții români și străini (cu precădere cei din Republica Moldova și Ucraina).

Tabel 60 Șomeri înregistrați la sfârșitul lunii, pe localități și medii, jud. Bacău, 2019 - ian. 2021

Localități	Perioade		
	2019	2020	ianuarie 2021
	UM: Număr persoane		
TOTAL	11,023	11,505	12,021
Urban	*2,248*	*2,767*	*2,866*

Sursa Institutul Național de Statistică Baza de date Tempo

DOCUMENT TRANSPARENȚA LEGISLAȚIEI

MUNICIPIUL BACĂU	602	931	929
MUNICIPIUL ONEȘTI	449	413	408
MUNICIPIUL MOINEȘTI	322	395	399
ORAȘ COMĂNEȘTI	350	369	408
ORAȘ BUHUȘI	180	253	246
ORAȘ TÂRGU OCNA	308	352	404
ORAȘ DĂRMĂNEȘTI	37	54	72
ORAȘ SLĂNIC-MOLDOVA	180	209	219
Rural	***8,595***	***8,529***	***8,936***

Bacău este și județul în care numărul de șomeri a înregistrat cea mai mare creștere în perioada 2018 – 2019, o creștere de 280 persoane.

Cei mai mulți dintre șomeri - 9.245 - erau în anul 2019 neindemnizați.[74]

11.2 Locuire

Institutul Național de Statistică definește locuința ca și construcția formată din una sau mai multe camere de locuit situate la același nivel al clădirii sau la niveluri diferite, prevăzută, în general, cu dependințe (bucătărie, baie etc.) sau cu alte spații de deservire, independentă din punct de vedere funcțional, având intrarea separată din casa scării, curte sau stradă și care a fost construită, transformată sau amenajată în scopul de a fi folosită, în principiu, de o singură gospodărie. Locuința terminată în cursul unui an este acea construcție care nu a existat anterior și ale cărei elemente, inclusiv fundația, s-au construit pentru prima dată, la care s-au realizat toate categoriile de lucrări prevăzute în documentația de execuție și care au fost recepționate de beneficiar.

INS determină fondul de locuințe pe baza datelor obținute la recensămintele populației și locuințelor și a modificărilor intervenite în cursul fiecărui an, respectiv: - intrările, reprezentând locuințele date în folosință (locuințe noi și spații cu altă destinație transformate în locuințe); - ieșirile, reprezentând demolările și schimbarea locuințelor în spații cu altă destinație.

În perioada analizată 2012 - 2019 s-au terminat un număr total de 8,124 localități, dintre care cea mai mare parte fiind în mediul rural – un număr de 2,243 în mediul urban.

Dintre acestea, un număr de 832 de locuințe au fost realizate din fonduri publice.

[74] Buletin statistic în domeniul muncii și protecției sociale în anul 2019 - Ocupare, Mobilitate, Șomaj și Protecția Socială a Șomerilor

DOCUMENT TRANSPARENȚĂ DEZIZIONALĂ

Figura 146 Locuințe terminate în cursul anului pe medii Jud. Bacău 2012 - 2019

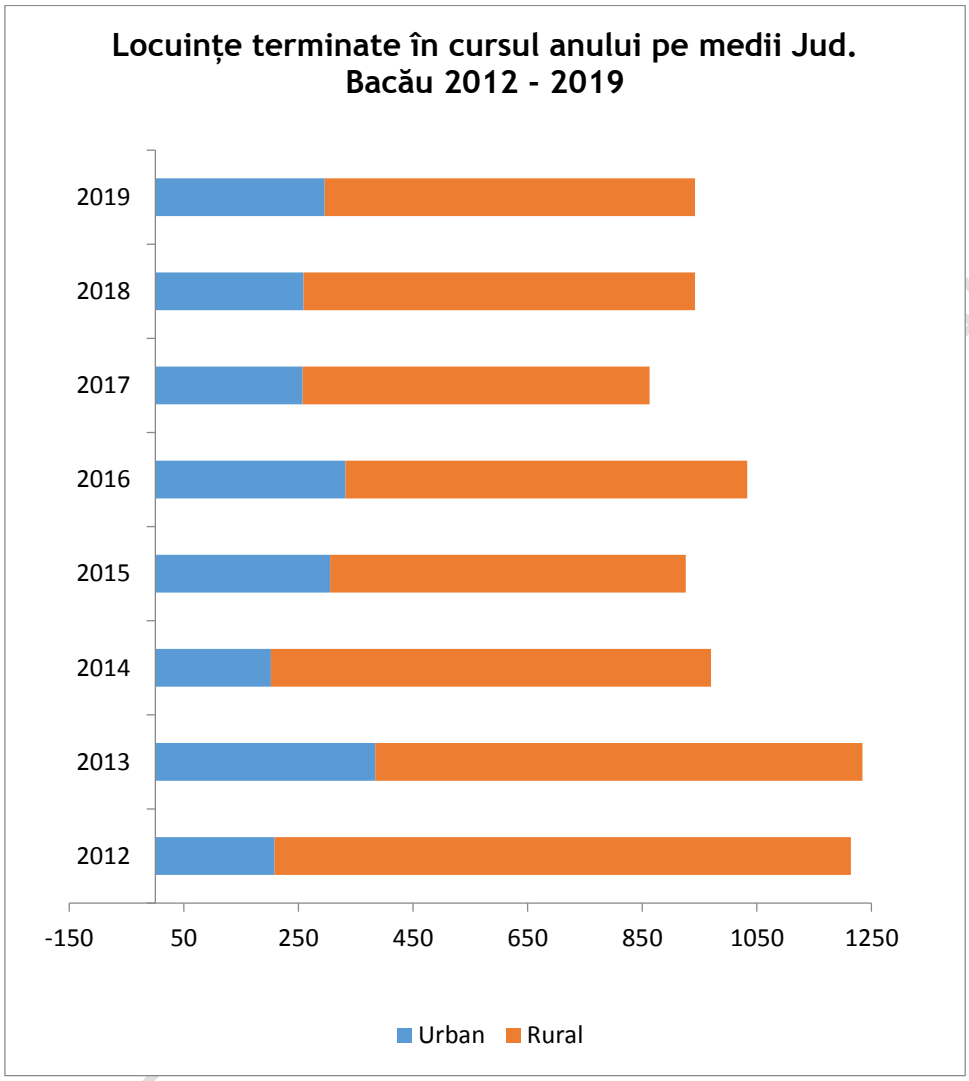

Sursa Institutul Național de Statistică Baza de date Tempo

Tabel 61 Locuințe terminate în cursul anului pe localități, localități cu peste 100 de locuințe terminate în perioada 2012 - 2019

Localități	Ani								
	2012	2013	2014	2015	2016	2017	2018	2019	Total 2012-2019
MUNICIPIUL BACĂU	47	192	66	215	231	151	197	215	1314
HEMEIUȘ	131	101	97	103	122	95	99	78	826
MĂRGINENI	66	37	45	41	26	34	65	65	379

LETEA VECHE	41	59	43	21	31	49	40	33	317
MĂGURA	40	30	32	28	29	39	17	57	272
RĂCĂCIUNI	:	12	18	22	47	30	29	30	188
ORAȘ BUHUȘI	25	33	20	17	11	15	16	25	162
PODURI	20	20	22	27	10	18	18	19	154
DOFTEANA	26	29	16	13	20	18	15	11	148
ORAȘ COMĂNEȘTI	13	64	12	13	16	16	4	9	147
ORAȘ SLĂNIC-MOLDOVA	51	15	20	8	13	16	8	15	146
CLEJA	45	35	24	1	5	9	13	12	144
MUNICIPIUL MOINEȘTI	18	17	29	12	21	17	10	18	142
ORAȘ TÂRGU OCNA	22	32	31	18	14	14	7	3	141
SĂUCEȘTI	17	16	17	17	17	26	13	17	140
CAȘIN	17	23	35	10	17	7	14	11	134
TRAIAN	15	22	17	17	14	13	22	14	134
MUNICIPIUL ONEȘTI	23	14	15	17	16	19	11	10	125
NICOLAE BĂLCESCU	33	13	10	12	11	4	16	17	116
SĂRATA	19	35	5	:	11	13	11	18	112
OITUZ	38	20	21	4	3	9	4	7	106
SASCUT	18	13	16	9	9	12	18	11	106
SĂNDULENI	25	14	7	14	15	12	5	9	101

Sursa Institutul Național de Statistică Baza de date Tempo

Tot mai mulți locuitori din orașe se mută în localitățile rurale din jur, de unde fac naveta zilnică către oraș. Per ansamblu, gradul de dezvoltare socio-economică a zonelor rurale se află în relație inversă cu distanța față de un centru polarizator dinamic. Navetismul este în creștere la nivelul regiunii, fiind puternic asociat cu suburbanizarea din jurul centrelor urbane mari (mai ales a reședințelor de județ), care concentrează majoritatea oportunităților de ocupare, dar și a serviciilor publice și private.

Un număr de 832 de locuințe au fost realizate din fonduri publice.

DOCUMENT TRANSPARENȚĂ DECIZIONALĂ

Tabel 62 Număr total de locuințe 2012 - 2019 din fonduri publice

Localități	Număr total de locuințe 2012 - 2019
MUNICIPIUL BACĂU	718
ORAȘ BUHUȘI	50
ORAȘ TÂRGU OCNA	36
BLĂGEȘTI	1
GĂICEANA	1
MĂGURA	12
NICOLAE BĂLCESCU	1
ODOBEȘTI	9
ONCEȘTI	4

Sursa Institutul Național de Statistică Baza de date Tempo

România stă, în general, mai prost decât ţările europene în ceea ce priveşte calitatea locuirii. Accesul la apă potabilă, apă caldă curentă, canalizare, prezenţa dependinţelor etc., toate înregistrează niveluri medii mai reduse decât standardele europene, dar şi faţă de aşteptările populaţiei. Sunt de explorat inegalităţile din interiorul populaţiei urbane, unde se concentrează principalele decalaje, care sunt oamenii care trăiesc în condiţii de maximă precaritate. De asemenea, se înregistrează inegalităţi semnificative și chiar precaritate a locuirii.

11.3 Sărăcie, excluziune și asistență socială

Sărăcia este situaţia în care se află cei ale căror venituri sunt atât de scăzute, încât le este imposibilă atingerea unui standard de viaţă considerat acceptabil în societatea în care trăiesc, care se confruntă cu dezavantaje multiple legate de şomaj, venituri mici, condiţii de locuit precare, îngrijirea inadecvată a sănătăţii şi bariere în accesul la învăţământ, cultură, sport şi petrecerea timpului liber.[75]

Excluziunea socială afectează indivizi şi comunităţi în moduri foarte diverse, care nu pornesc doar de la sărăcie – aşa cum se consideră de obicei – ci şi de la neintegrarea socială cauzată de neparticiparea la relaţiile sociale în care se implică majoritatea, de la lipsa unui loc de muncă, de la posibile disfuncţionalităţi familiale, de la discriminare sau intoleranţă, etc. Excluziunea socială a unor persoane sau categorii de persoane are cauze numeroase şi ia forme multiple, transmiţându-se adeseori de la o generaţie la următoarea.

[75]Dimensiuni ale incluziunii sociale în România, în anul 2018 Institutul Național de Statistică

DOCUMENT TRANSPARENȚĂ DECIZIONALĂ

Aproximativ unul din patru locuitori ai României trăiește într-o gospodărie ale cărei venituri sunt mai mici decât pragul stabilit la nivelul de 60% din mediana veniturilor disponibile pe adult-echivalent. În perioada 2015 - 2018, rata sărăciei a scăzut de la 25,3% în 2016 la 23,5% în 2018. Pe întreaga perioadă analizată, **cea mai înaltă incidenţă a sărăciei s-a înregistrat în rândul copiilor şi tinerilor în vârstă de până la 18 ani**, circa o treime dintre aceştia s-au aflat sub pragul de sărăcie, mult peste nivelurile corespunzătoare adulţilor.

Tipul şi structura gospodăriilor sunt caracteristici aflate în legătură directă cu riscul de sărăcie.

Din punctul de vedere al factorilor de influenţă, adesea determinanţi, ai apariţiei şi creşterii **riscului de sărăcie, statutul ocupațional și numărul de copii din gospodărie** joacă un rol foarte important.

- Existenţa unei **ocupaţii** şi, în general, statutul ocupațional pot crea un cadru de viață care să asigure bunăstarea sau sărăcia, existând, totodată, şi diferenţieri importante în ratele de sărăcie ale diferitelor categorii socio-ocupaţionale. Existenţa unei ocupaţii oferă posibilitatea realizării unor venituri, pe ansamblu, în mod normal persoanele ocupate fiind mai ferite de pericolul sărăciei decât cele neocupate sau inactive. Dar chiar şi o parte semnificativă din totalul persoanelor ocupate se aflau sub pragul de sărăcie – la nivel național în anul 2018, 15,3%, cu 13,1 puncte procentuale mai puțin decât în cazul persoanelor care nu au desfășurat nicio activitate economico-socială.
- Referitor la persoanele neocupate, trebuie evidențiată situația șomerilor a căror rată de sărăcie este foarte mare. Practic, aproape un șomer din doi este sărac, bărbații șomeri având situația cea mai grea, comparativ cu femeile aflate în șomaj (mai mult de jumătate din bărbați sunt în această situație, față de aproape două din cinci dintre femeile aflate în situație similară).

Cu cât intensitatea muncii într-o gospodărie este mai mare, cu atât se diminuează riscul de sărăcie.

Existenţa şi numărul copiilor aflaţi în întreţinerea gospodăriei reprezintă un factor important în apariţia şi intensificarea stării de sărăcie. La nivel național, sărăcia este mai frecventă în rândul persoanelor care trăiesc în gospodăriile cu copii dependenţi (în anul 2018 a atins 27,0%), decât în cazul celor care trăiesc în gospodăriile fără copii (19,2% în ultimul an).

DOCUMENT TRANSPARENȚĂ DECIZIONALĂ

Vârstnicii și mai ales vârstnicii singuri sunt o categorie vulnerabilă semnificativă.

La nivelul județului Bacău există un număr semnificativ de pensionari. Pensia medie în județul Bacău este mai mică decât cea de la nivel național.

Tabel 63 Numărul mediu al pensionarilor și pensia medie jud. Bacău - național 2010 - 2016

Ani	Numărul mediu al pensionarilor de asigurări sociale de stat (persoane)	Pensia medie lunară de asigurări sociale de stat (lei / persoană) Jud. Bacău	Pensia medie lunară de asigurări sociale de stat (lei / persoană) Național
2010	*144,969*	*731*	739
2015	*141,519*	*879*	886
2016	*141,118*	*923*	931

Sursa: Repere economice şi sociale regionale: Statistică teritorială Institutul Național de Statistică 2018

Alocația pentru susținerea familiei a fost instituită ca formă de sprijin pentru familia / persoana singură cu venituri reduse care are în creștere și îngrijire copii în vârstă de până la 18 ani, dacă aceasta realizează venituri nete lunare pe membru de familie de până la 530 lei. Familiile care au în întreținere copii de vârstă școlară beneficiază de alocație în condițiile în care copiii frecventează fără întrerupere cursurile unei forme de învățământ organizate potrivit legii, cu excepția celor care le întrerup din motive medicale și nu înregistrează absențe nemotivate în cursul unui semestru, care să conducă la scăderea sub 8 a notei la purtare.

Tabel 64 Număr beneficiari alocație pentru susținerea familiei Jud. Bacău 2010, 2015 - 2016 pe medii

Ani	Numărul mediu lunar de beneficiari		Numărul mediu lunar de copii			Sume plătite (lei)
	Total	din total: familii monoparentale	Total	Rural	Urban	
2010	32,841	5,010	56,011	47,395	8,616	25,083,380
2015	14,650	2,710	28,344	24,933	3,411	28,945,993
2016	14,948	...	29,327	25,764	3,563	29,503,770

DOCUMENT TRANSPARENȚĂ DECIZIE

Sursa: Repere economice şi sociale regionale: Statistică teritorială Institutul Național de Statistică 2018

Figura 147 Copiii din județul Bacău - situații sociale 2016

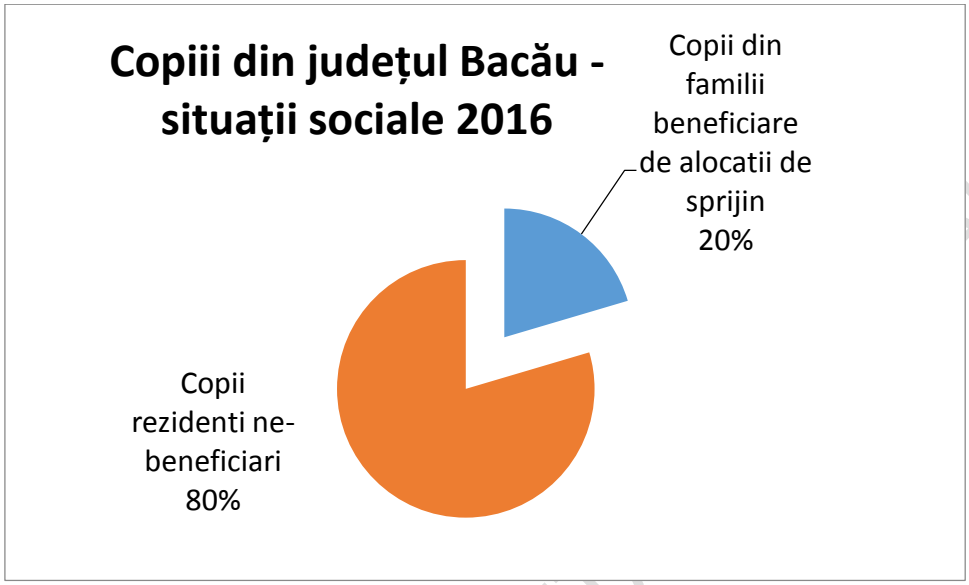

Surse: Institutul Național de Statistică Baza de date Tempo online
Repere economice şi sociale regionale: Statistică teritorială 2018 - Prelucrarea consultantului

Unul din 5 copii în județul Bacău trăia în familii sărace, cu un venit sub cel minim necesar în anii 2015 - 2016, ponderea acestora fiind în creștere ușoară, de la 19,6% în 2015 la 20,4% în 2016.

Ajutoarele sociale pentru asigurarea VMG (venitul minim garantat) se acordă lunar din bugetul de stat pentru promovarea incluziunii sociale și combaterea sărăciei.

DOCUMENT TRANSMIS ÎN FORMĂ ELECTRONICĂ

Figura 148 Ajutoare sociale pentru asigurarea venitului minim garantat - Numărul mediu lunar de familii sau persoane singure beneficiare - jud. Bacău, județe din regiunea N-E și vecine 2010 - 2016

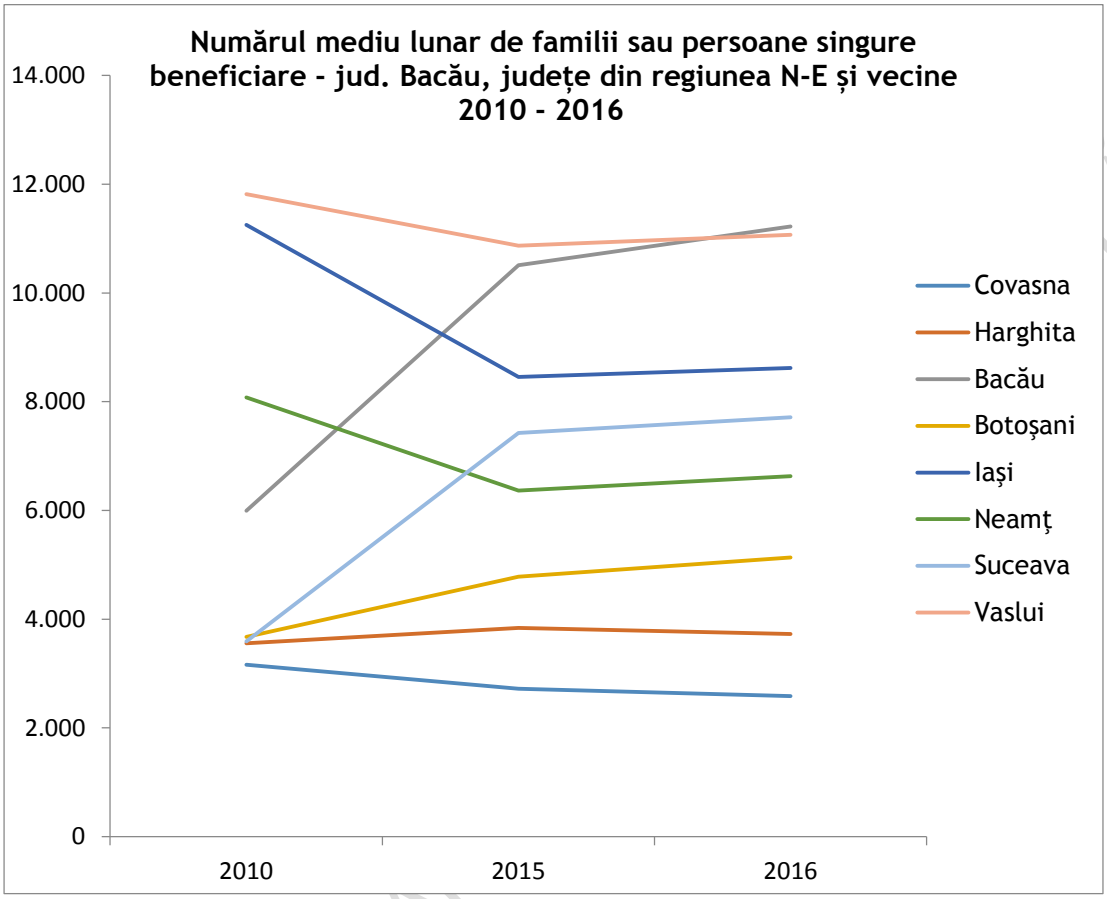

Sursa: Buletin statistic în domeniul muncii și protecției sociale în anul 2019 - Protecția Drepturilor Copiilor și Adopție Ministerul Muncii și Protecției Sociale

Tabel 65 Număr persoane care au nevoie de sprijin financiar lunar din partea statului jud. Bacău, județe din regiunea N-E și vecine 2010 - 2016

Ani	Covasna	Harghita	Bacău	Botoşani	Iaşi	Neamţ	Suceava	Vaslui
2010	3,163	3,558	5,993	3,677	11,252	8,076	3,595	11,816
2015	2,723	3,837	10,508	4,780	8,456	6,363	7,426	10,869
2016	2,587	3,729	11,223	5,134	8,622	6,633	7,712	11,067

Sursa Buletin statistic în domeniul muncii și protecției sociale în anul 2019 - Protecția Drepturilor Copiilor și Adopție Ministerul Muncii și Protecției Sociale

În județul Bacău în anul 2016 – ultimul an pentru care au fost disponibile date oficiale – peste 11,000 de persoane au nevoie de sprijin financiar lunar din partea statului, numărul acestora fiind aproape dublu față de anul 2010. Putem concluziona că sărăcia s-a agravat dramatic în județul Bacău, tendință care se regăsește doar în județele Suceava și, într-o mai

mică măsură, Botoșani din regiune. În toate celelalte județe vecine și din regiune numărul persoanelor aflate în această situație a scăzut. Mai mult, județul Bacău înregistra în 2016 cel mai mare număr de persoane aflate în situația amintită.

Una din consecințele sărăciei și excluziunii este abandonarea copiilor în grija statului. Serviciile publice de asistență socială de la nivelul consiliilor locale sunt principalele responsabile cu dezvoltarea serviciilor de prevenire a separării copiilor de părinți (centre de zi, centre de recuperare, centre de consiliere, etc.), care pot fi de asemenea oferite de furnizori privați sau de Direcția Generală de Asistență Socială și Protecția Copilului.

În județul Bacău 1,795 de copii se găseau în grija statului – cei mai mulți în servicii de tip familial. În ce privește copiii din centre rezidențiale, aceștia se găsesc în grija unor centre publice sau private.

Tabel 66 Numărul de beneficiari ai sistemului de protecție specială a copilului din jud. Bacău și județe din regiunea N-E la 31 decembrie 2019

Regiuni / Județe	Copii în servicii de tip familial			Copii în servicii rezidențiale		Total
	la asistenți maternali profesioniști	la rude până la gradul IV	la alte familii / persoane	publice	private	
Nord-Est	**5.563**	**2.496**	**860**	**2,470**	**631**	**12,020**
Bacău	803	360	158	261	213	1,795
Botoşani	457	311	90	378	107	1,343
Iaşi	1,398	570	310	801	60	3,139
Neamţ	534	258	59	433	88	1,372
Suceava	564	336	93	363	139	1,495
Vaslui	1,807	661	150	234	24	2,876

Sursa: Buletin statistic în domeniul muncii și protecției sociale în anul 2019 - Protecția Drepturilor Copiilor și Adopție Ministerul Muncii și Protecției Sociale

Tabel 67 Numărul şi rata persoanelor cu handicap, pe regiuni / județe, la 31 decembrie 2019

Regiune / Judeţ	Total	din total:		În familie - neinstituționalizate	Instituționalizate	Rată[76] (%)

[76] Calculată la populația județului conform Institutului Național de Statistică lucrarea "Populația României pe localități la 1 ianuarie 2019"

		Copii	Adulți	Copii	Adulți	Adulți	
Nord-Est	**125,799**	**13,414**	**112,385**	**13,414**	**108,591**	**3,794**	**3,17**
Bacău	19,902	1,903	17,999	1,903	17,225	774	2,69
Botoşani	14,905	2,528	12,377	2,528	11,986	391	3,28
Iaşi	28,674	2,881	25,793	2,881	25,165	628	3,02
Neamţ	19,283	1,812	17,471	1,812	16,806	665	3,39
Suceava	23,349	2,126	21,223	2,126	20,424	799	3,07
Vaslui	19,686	2,164	17,522	2,164	16,985	537	3,97

Sursa: Buletin statistic în domeniul muncii și protecției sociale în anul 2019 - Protecția persoanelor cu dizabilități Ministerul Muncii și Protecției Sociale

În județul Bacău există înregistrate 19,902 persoane cu dizabilități, 10% dintre acestea fiind copii.Toți cei 1,903 copii cu dizabilități se regăsesc în familii. În schimb, un număr de 774 adulți cu dizabilități sunt încă instituționalizați.

Dezinstituționalizarea centrelor rezidențiale pentru persoane cu dizabilități de capacitate mare este o prioritate națională asumată prin Strategia națională „O societate fără bariere pentru persoanele cu dizabilități" 2016 – 2020 aprobată prin HG 655/2016, prin care țara noastră își propune să asigure tranziția de la un sistem bazat pe îngrijiri de tip rezidențial la unul bazat pe servicii alternative comunitare care, în prezent, sunt insuficient dezvoltate. Astfel, centrele rezidențiale cu capacitate mai mare de 120 de beneficiari sunt eligibile pentru a beneficia de finanțare prin intermediul Programului Operațional Regional 2014 – 2020 în vederea transformării în centre de dimensiuni mult mai mici.

11.3.1 Comunități marginalizate

Atlasul zonelor urbane marginalizate din România publicat în 2014 identifica zonele urbane care necesită intervenții pentru combaterea fenomenului de marginalizare în toate orașele județului, acesta nefiind un fenomen restrâns la anumite unități administrativ-teritoriale urbane. După cum se poate vedea, mediul urban al județului Bacău suferă de un grad de marginalizare sub media regiunii, singurul indicator la care se înregistrează valori superioare fiind cel al locuirii. Totuși, se apreciază că peste 37% din populație trăiește în zone dezavantajate, cele mai mari dezavantaje care se manifestă fiind ale gradului și oportunităților de ocupare, precum și de dezvoltare a capitalului uman, peste 12% din populație fiind afectată de aceste probleme în medie la nivelul județului, cu orașe ca Dărmănești, Moinești, Buhuși având aproximativ 30% din populație în zone dezavantajate din punct de vedere al ocupării. Dezavantajele din punctul de vedere al educației – capitalului uman sunt foarte mari în Dărmănești – afectând peste jumătate din totalul populației și peste 30% în Slănic Moldova, respectiv Comănești. Chiar dacă Atlasul se bazează pe date din 2011, aceste analize pot servi unei reflecții asupra necesităților din zonele respective.

Nivelul capitalului uman este considerat scăzut dacă oricare doi din cei trei indicatori au valori ce depășesc pragul urban aferent, stabilit la nivel urban național, dacă prezintă concentrarea a cel puțin două din următoarele categorii vulnerabile:

- (i) populație activă cu nivel scăzut de educație;
- (ii) copii;
- (iii) persoane cu dizabilități sau alte probleme de sănătate.

Nivelul de ocupare în sectorul formal este considerat scăzut dacă prezintă o concentrare de șomeri și / sau persoane neîncadrate pe piața formală a muncii, unde „concentrare" înseamnă o pondere a respectivei categorii în totalul populației active din zonă ce se încadrează în cele mai mari 20% valori din toate sectoarele de recensământ din urban.

Tabel 68 Zone urbane dezavantajate pe tipuri de dezavantaje jud. Bacău

Regiune / Județ / Oraș	Populația stabilă	% populație în zone nedeza-vantajate	% populație în zone dezavantajate			% populație în zone marginalizate	% populație în zone cu instituți i sau sub 50 de locuitori
			pe locuire	pe ocupare	pe capital uman		
Regiunea Nord-Est	**1.374.794**	**59.62**	**5.66**	**12.51**	**14.77**	**4.29**	**3.15**
Jud. Bacău	**267.141**	**62.98**	**6.37**	**12.50**	**12.63**	**3.38**	**2.15**
Municipiul Bacău	144.307	76.93	9.35	4.31	5.62	1.37	2.42
Municipiul Moinești	21.787	41.27	1.71	34.04	13.55	9.40	0.04
Municipiul Onești	39.172	72.94	3.72	13.34	7.35	1.64	1.02
Oraș Buhuși	14.562	43.50	0.00	27.65	16.69	10.76	1.40
Oraș Comănești	19.568	41.43	0.00	18.30	31.09	7.47	1.71
Oraș Dărmănești	12.247	4.81	0.00	29.39	58.07	4.69	3.04

DOCUMENT TRANSPARENȚĂ

Oraș Slănic Moldova	4.198	21.80	27.89	9.34	32.04	6.67	2.26
Oraș Târgu Ocna	11.300	32.95	4.55	25.97	24.88	4.25	7.40

Sursa Atlasului marginalizării rurale şi dezvoltării locale umane din România

Conform Atlasului marginalizării rurale şi dezvoltării locale umane din România, 51 de comune aveau zone cu populație romă în zonele marginalizate – Anexa 5 - în județul Bacău. Dintre acestea, 12 sate din tot atâtea comune (tabelul 69) aveau peste 20% **populație romă** în zonele marginalizate.

Tabel 69 Localitățile cu peste 20% populație romă în zonele marginalizate

Comună	Sat	Populație (număr)
GURA VĂII	TEMELIA	773
ȘTEFAN CEL MARE	RĂDEANA	1.508
BEREȘTI-BISTRIȚA	PĂDURENI	401
BERZUNȚI	DRAGOMIR	1.764
BLĂGEȘTI	POIANA NEGUSTORULUI	875
CORBASCA	BĂCIOIU	1.994
COȚOFĂNEȘTI	COȚOFĂNEȘTI	1.245
COȚOFĂNEȘTI	TĂMĂȘOAIA	488
PARAVA	RĂDOAIA	747
PODURI	VALEA ȘOȘII	1.107
VALEA SEACĂ	VALEA SEACĂ	3.124
BUCIUMI	RĂCĂUȚI	1.546

Sursa Atlasului marginalizării rurale şi dezvoltării locale umane din România

11.3.2 Servicii sociale

În județul Bacău sunt licențiate 113 servicii sociale, 68 dintre servicii fiind furnizate de furnizori publici, restul de furnizori privați.

Tabel 70 Servicii sociale licențiate în baza legii 197/2012 - 08 martie 2021

Servicii sociale	Total	Public	Privat
Centre rezidențiale de îngrijire şi asistenţă medico-socială pentru persoane vârstnice, bolnavi cronici în fază terminală	1		1

Centre de zi pentru asistență și suport pentru alte persoane aflate în situații de nevoie	5	2	3
Centre de zi pentru persoane toxico-dependente, pentru persoane cu diferite adicții: droguri, alcool, alte substanțe toxice, etc.	1		1
Centre de zi pentru persoane vârstnice	2	1	1
Centre de zi pentru copii: copii în familie, copii separaţi sau în risc de separare de părinți	28	11	17
Centre de zi pentru familie cu copii	3	1	2
Centre de zi pentru persoane adulte cu dizabilități	3		3
Centre rezidențiale pentru persoane adulte cu dizabilități	16	15	1
Centre rezidențiale de îngrijire și asistență pentru mamă și copil	1	1	
Centre rezidențiale pentru copii în sistemul de protecție specială	41	30	11
Centre rezidențiale pentru persoane adulte cu dizabilități	1	1	
Centre rezidențiale pentru tineri în dificultate	1	1	
Servicii de îngrijire la domiciliu pentru persoane vârstnice, persoane cu dizabilităţi, persoane aflate în situaţie de dependență	10	5	5
Total	**113**	**68**	**45**

Sursa Lista furnizorilor de servicii sociale acreditați și a serviciilor sociale licențiate în baza Legii nr. 197/2012 – Ministerul Muncii și Protecției Sociale[77]

Se constată ponderea mare a furnizorilor privați, aceștia furnizând aproape jumătate din serviciile din județ.

DOCUMENT TRANSPARENȚĂ DECIZIONALĂ

[77] http://www.mmuncii.ro/j33/index.php/ro/2014-domenii/familie/politici-familiale-incluziune-si-asistenta-sociala/4848

Figura 149 Servicii sociale licențiate în baza legii 197/2012 - martie 2021 pe tipuri de furnizori

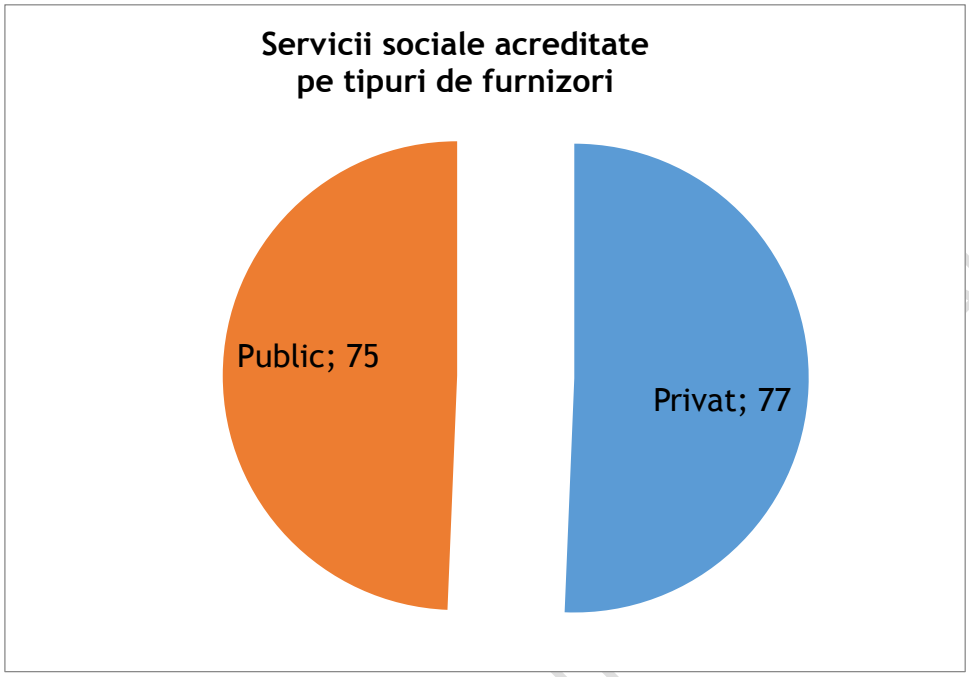

Sursa Lista furnizorilor de servicii sociale acreditați și a serviciilor sociale licențiate în baza Legii nr. 197/2012 – Ministerul Muncii și Protecției Sociale[78]

DOCUMENT TRANSPARENȚĂ

[78] http://www.mmuncii.ro/j33/index.php/ro/2014-domenii/familie/politici-familiale-incluziune-si-asistenta-sociala/4848

Figura 150 Servicii sociale licențiate în baza legii 197/2012 - martie 2021 pe medii

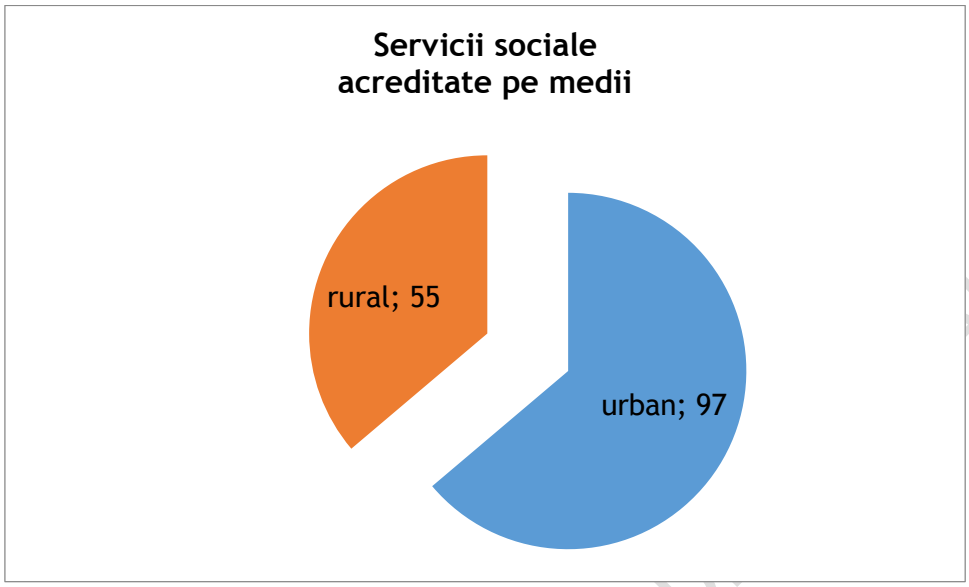

Sursa Lista furnizorilor de servicii sociale acreditați și a serviciilor sociale licențiate în baza Legii nr. 197/2012 – Ministerul Muncii și Protecției Sociale[79]

Dintre cele 97 de servicii din mediul urban, 62 sunt oferite în orașul reședință Bacău.

Doar 27 dintre localitățile rurale ale județului beneficiază de servicii sociale licențiate. Localitățile rurale cu cele mai multe servicii licențiate sunt Mărgineni, Oituz și Filipești.

Tabel 71 Număr servicii acreditate localități rurale

Localitate	Număr servicii acreditate
Alexandru Cel Bun	1
Colonești	1
Dămienești	1
Dealu Morii	2
Filipești	5
Gârleni	1
Girov	1
Hemeiuș	1

[79] http://www.mmuncii.ro/j33/index.php/ro/2014-domenii/familie/politici-familiale-incluziune-si-asistenta-sociala/4848

Letea Veche	3
Luizi-Călugăra	1
Măgirești	1
Măgura	2
Mărgineni	7
Motoșeni	1
Nicolae Bălcescu	3
Oituz	7
Parincea	1
Podu Turcului	2
Poduri	1
Răcăciuni	2
Răchitoasa	1
Sărata	2
Săucești	3
Stănișești	1
Tamași	1
Târgu Trotuș	1
Zemeș	1

Sursa Lista furnizorilor de servicii sociale acreditați și a serviciilor sociale licențiate în baza Legii nr. 197/2012 – Ministerul Muncii și Protecției Sociale

Tabel 72 Număr servicii acreditate localități urbane

Localitate / sector	Număr de servicii acreditate
Buhuși	5
Comănești	8
Dărmănești	1
Moinești	4
Onești	9
Slănic-Moldova	1
Târgu Ocna	5

Sursa Lista furnizorilor de servicii sociale acreditați și a serviciilor sociale licențiate în baza Legii nr. 197/2012 – Ministerul Muncii și Protecției Sociale

DOCUMENT TRANSPARENȚĂ DECIZIONALĂ

Cel mai important furnizor public este Direcţia Generală de Asistenţă Socială şi Protecţia Copilului Bacău, care furnizează 54 dintre serviciile sociale din judeţ, cele mai multe dintre ele – 21 - fiind centre rezidenţiale.

Dintre ceilalţi furnizori publici se remarcă Direcţia de Asistenţă Socială a Municipiului Bacău, cu 4 servicii.

Dintre furnizorii privaţi se remarcă Fundaţia Sprijin Comunitar, cu 8 servicii acreditate, Asociaţia Creştină de Caritate Misiune şi Ajutor Olanda România Betania şi Asociaţia Umanitară Acoperământul Maicii Domnului, cu câte 6 servicii acreditate.

Tabel 73 Principalii furnizori de servicii sociale cu peste 2 servicii acreditate

Denumire Furnizor	Număr servicii acreditate
Direcţia Generală de Asistenţă Socială şi Protecţia Copilului Bacău	54
Fundaţia de Sprijin Comunitar	8
Asociaţia Creştină de Caritate Misiune şi Ajutor Olanda România Betania	6
Asociaţia Umanitară Acoperământul Maicii Domnului	6
Direcţia de Asistenţă Socială a Municipiului Bacău	4
Asociaţia Lumina	3
Asociaţia Sfântul Voievod Ştefan cel Mare - Hârja	3
Fundaţia Yana - You Are Not Alone Charitable Foundation	3
Asociaţia Another Chance	2
Asociaţia Caritas Bacău	2
Asociaţia Copiii în Sânul Familiei	2
Asociaţia Creştină de Caritate şi Ajutor Ovidenia Bacău 2005	2
Asociaţia Naţională a Surzilor din România - Filiala Bacău	2
Asociaţia Umanitară de Servicii Integrate Iris	2
Direcţia de Asistenţă Socială Moineşti	2
Fundaţia Sfântul Ioan Bosco	2
Fundaţia Sfântul Ioan Calabria	2
Primăria Oraşului Buhuşi - Direcţia de Asistenţă Socială	2

Sursa Lista furnizorilor de servicii sociale acreditaţi şi a serviciilor sociale licenţiate în baza Legii nr. 197/2012 – Ministerul Muncii şi Protecţiei Sociale

Dezinstituţionalizarea centrelor rezidenţiale pentru persoane cu dizabilităţi de capacitate mare este o prioritate naţională. Astfel, centrele rezidenţiale cu capacitate mai

DOCUMENT TRANSPARENȚĂ DECIZIONALĂ

mare de 120 de beneficiari sunt eligibile pentru a beneficia de finanțare prin intermediul Programului Operațional Regional 2014 – 2020.

Tabel 74 Centre rezidențiale pentru persoane adulte cu dizabilități din județul Bacău

Denumire Furnizor	Denumire serviciu social	Localitate / sector	Capacitate	Dată licență de funcționare pe termen de 5 ani
Direcția Generală de Asistență Socială și Protecția Copilului Bacău	Centrul de recuperare și reabilitare a persoanelor cu handicap Comănești	Comănești	165	04-08-16
	Centrul de Recuperare și Reabilitare Neuropsihiatrică - Dărmănești	Dărmănești	96	21-11-17
	Centrul de îngrijire și asistență pentru persoane cu dizabilități Costache Negri - Târgu Ocna	Târgu Ocna	85	30-03-16
	Centrul de recuperare și reabilitare a persoanelor cu dizabilități Târgu Ocna	Târgu Ocna	65	04-08-16
	Centrul de îngrijire și asistență a persoanelor cu dizabilități Comănești	Comănești	64	04-08-16
	Centrul de Îngrijire și Asistență Filipești	Filipești	48	18-02-20
	Centrul de recuperare și reabilitare neuropsihiatrică Pietricica - Casa Poduri	Poduri	12	04-12-17
	Centrul de recuperare și reabilitare neuropsihiatrică Pietricica - Casa Pietricica	Comănești	12	02-02-18
	Centrul de recuperare și reabilitare neuropsihiatrică Pietricica - Casa Ghiocelul	Comănești	12	21-11-17
	Centrul de recuperare și reabilitare neuropsihiatrică Pietricica - Casa Bradul	Moinești	12	04-12-17
	Centrul de Recuperare și Reabilitare a Persoanelor cu Dizabilități „Condorul”	Bacău	10	04-12-17

DOCUMENT TRANSPARENȚĂ DECIZIONALĂ

	Locuința maxim protejată Saturn	Filipești	6	31-10-17
	Locuința maxim protejată Luna	Filipești	6	31-10-17
	Locuința maxim protejată Neptun	Filipești	6	31-10-17
	Locuința maxim protejată Jupiter	Filipești	6	21-11-17
Asociația Lumina	Centrul rezidențial pentru persoane cu dizabilități - Casa Lumina	Comănești	22	20-01-16

Sursa Lista furnizorilor de servicii sociale acreditați și a serviciilor sociale licențiate în baza Legii nr. 197/2012 – Ministerul Muncii și Protecției Sociale

O situație similară există în domeniul protecției copilului - România și-a asumat închiderea sau reorganizarea tuturor centrelor de plasament de tip vechi până în 2020. La nivelul județului Bacău există, încă, centre rezidențiale de dimensiuni mari, dar în sistemul privat.

Tabel 75 Centre rezidențiale pentru copii în sistemul de protecție specială

Denumire Furnizor	Denumire serviciu social	Capacitate
Asociația Another Chance	Casă de tip familial pentru copii	20
	Casă de tip familial pentru copii cu handicap	8
Asociația Arca Postel	Centrul rezidențial de tip familial „Arca Postel”	16
Asociația Bronx People	Centrul Familial Maria Bronx	12
Asociația Casa de Copii Sfânta Maria Ajutorul Creștinilor	Centrul de plasament de tip rezidențial „Sfânta Maria" Barați	45
Asociația Copiii în Sânul Familiei	Centrul Rezidențial „Dinu Lipatti"	7
	Centrul Rezidențial „George Enescu"	7
Asociația Creștină de Caritate Misiune și Ajutor Olanda România Betania	Centrul de Integrare al Tinerilor Corp 3	10
Asociația de Asistență Socială și Educație	Centrul rezidențial casa pentru copii Maria Montini Lavezzari	30
Asociația Maica Anna Maria Adorni	Centrul rezidențial pentru copii Maica Anna Maria Adorni	12
Direcția Generală de Asistență Socială și	Adăpostul de zi și de noapte pentru copiii străzii Morcoveață	15

DOCUMENT TRANSPARENȚĂ DECIZIONALĂ

Protecţia Copilului Bacău	Rețeaua de apartamente Casa Mea - apartament social Bicaz, Logofăt - Tăutu, Oituz, Chimistului, Buciumului, Primăverii, Republicii, Aleea Parcului, Comănești	6 x 9
	Centrul rezidențial pro-familia - complex Bistrița - Casa 1, 2 și 3	26+9+9
	Centrul rezidențial pro-familia - complex Pinocchio	18
	Centrul rezidențial pro-familia - complex Ștrand - Casa A, B, C	8+18+18
	Centrul rezidențial Pro-Familia - complex Margareta - Apartament Letea, Pictor Aman, apt. Narcisa	6+6+6
	Centrul pentru management de caz și asistență maternală - componenta asistenți maternali	
	Centrul de servicii sociale Ghiocelul - Rețeaua de case de tip familial - Casa de tip familial Mărăști, Arcadie Septilici, Dragoș Vodă	12+15+18
	Centrul de servicii sociale Alexandra Onești Rețeaua de case de tip familial Casa Gabriela, Bogdan	12+12
	Centrul de primire în regim de urgență Bacău	18
Fundaţia Victorine Le Dieu	Centrul rezidențial pentru copii „Casa Buna Vestire" Onești	33

Sursa Lista furnizorilor de servicii sociale acreditați și a serviciilor sociale licențiate în baza Legii nr. 197/2012

Predomină serviciile rezidențiale atât pentru persoanele cu dizabilități, cât și pentru copii iar un număr foarte mic de localități rurale au servicii sociale acreditate.

11.4 Percepția despre ocuparea populației, locuire și asistență socială

Din perspectiva UAT-urilor din județ, promovarea incluziunii sociale și combaterea sărăciei în localitate este considerată bună și foarte bună în proporție de 65,94%.

DOCUMENT TRANSPARENȚĂ DECIZIONALĂ

Figura 151 Evaluarea UAT privind Promovarea incluziunii sociale şi combaterea sărăciei în localitate



Sursa: Chestionare UAT-uri - Date prelucrate de consultant

La nivelul cetățenilor județului, 65,72% sunt, însă, total nemulțumiți de promovarea incluziunii sociale şi combaterea sărăciei și 25,98% sunt mulțumiți sau parțial mulțumiți.

Figura 152 Evaluarea cetățenilor privind Promovarea incluziunii sociale şi combaterea sărăciei în localitate și județ

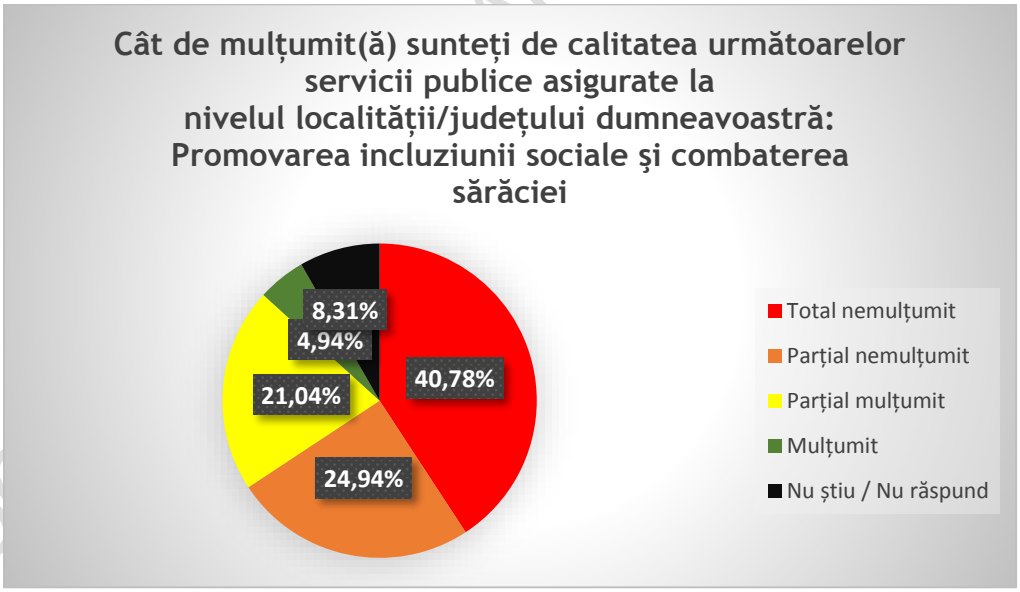

Sursa: Chestionare cetățeni - date prelucrate de consultant

Din perspectiva UAT-urilor din județ, serviciile sociale pentru protecţia copilului, a persoanelor cu handicap, a persoanelor vârstnice, a familiei şi a altor persoane sau grupuri aflate în nevoie socială sunt considerate bune și foarte bune în proporție de 85,56%.

Figura 153 Evaluarea UAT privind Servicii sociale pentru protecţia copilului, a persoanelor cu dizabilități, a persoanelor vârstnice, a familiei şi a altor persoane sau grupuri aflate în nevoie socială



Sursa: Chestionare UAT-uri - date prelucrate de consultant

La nivelul cetățenilor județului, 64,32% sunt însă total nemulțumiți de serviciile sociale pentru protecţia copilului, a persoanelor cu handicap, a persoanelor vârstnice, a familiei şi a altor persoane sau grupuri aflate în nevoie socială și 22,40% sunt mulțumiți sau parțial mulțumiți.

Figura 154 Evaluarea cetățenilor privind Servicii sociale pentru protecţia copilului, a persoanelor cu dizabilități, a persoanelor vârstnice, a familiei şi a altor persoane sau grupuri aflate în nevoie socială

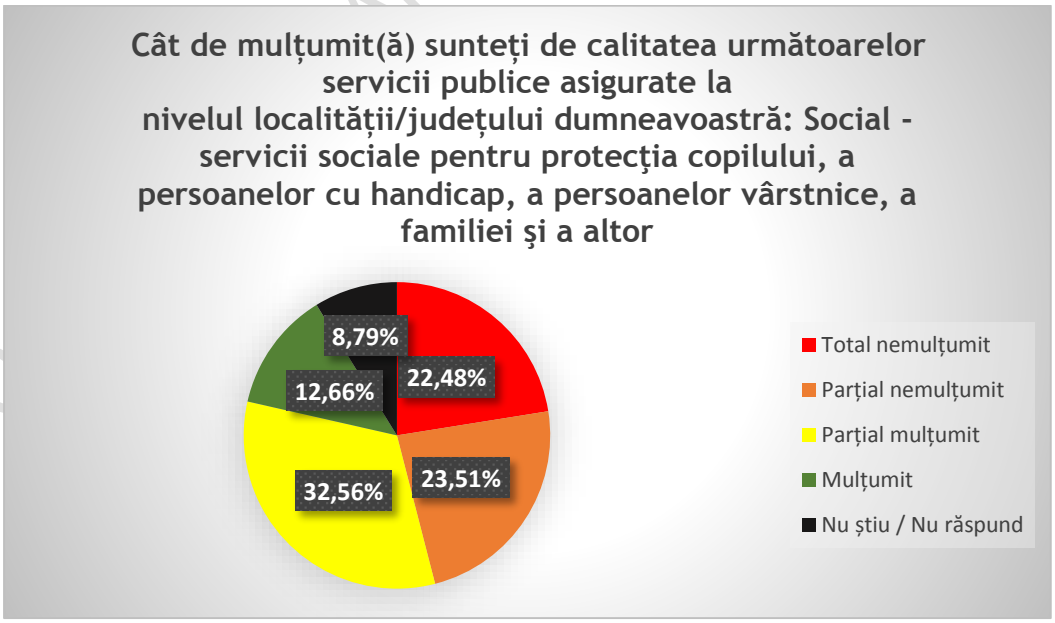

Sursa: Chestionare cetățeni - date prelucrate de consultant

Din discuțiile cu UAT-urile din județ și cu părțile interesate invitate în cadrul workshop-urilor ”Sănătate și social” și ”Educație, cercetare, formare” se pot menționa următoarele aspecte:

- Problematică:
  - Lipsa digitalizării la nivelul casei de pensii;
  - Nu există o statistică integrată privind persoanele vulnerabile la nivelul UAT-urilor;
  - Lipsa asistenților sociali la nivelul comunităților;
  - Insuficiente servicii pentru persoane aflate în dificultate;
  - Alocări financiare insuficiente pentru ONG-urile de profil;
- Nevoia de dezvoltare a serviciilor sociale licențiate;
- Dezvoltarea de centre de zi;
- Alocare insuficientă din PIB pentru servicii sociale (0.5% în România, față de media de 2% la nivel European);
- Sistem deficitar de colectare și integrare a datelor în sistemul social;
- Lipsă sistem integrat date din domeniile social-sănătate-educație pentru asigurarea de asistență socială echitabilă.

11.5 Analiza SWOT ocuparea populației, locuire și asistență socială

Tabel 76 Analiza SWOT - ocuparea populației, locuire și asistență socială

PUNCTE TARI	PUNCTE SLABE
Municipiul Bacău atrage noi locuitori prin oportunitățile de ocupare – are o arie de captare de noi locuitori prin migrație internă din comunele din zona de nord-est a județului și la Culoarul Siretului, de la Adjud la Roman. Rata ocupării în județ a înregistrat o creștere stabilă în perioada 2017-2019, an în care s-a înregistrat și noul maxim de 57%. Numărul salariaților a crescut constant chiar și în perioadele în care rata ocupării a scăzut, ceea ce ne arată că se înregistrează o creștere a calității și stabilității ocupării. Se constată existența unui număr mare de furnizori privați de servicii sociale, aceștia furnizând aproape jumătate din serviciile din județ și localitățile rurale, cu mai	Rata ocupării în județ foarte mică comparativ cu media națională și chiar regională, județul având cea mai mică rată de ocupare din regiunea Nord-Est și o evoluție fluctuantă, cu multe intervale de scădere până în anul 2017. Ocupare importantă – peste 20% - în sectorul agricol, care generează venituri reduse, fiind insuficient de productiv / rămas în urmă tehnologic. Lipsa / insuficiența unor oportunități de ocupare în mediul urban pentru forța de muncă tânără din mediul rural care nu mai dorește să lucreze în agricultură în condițiile unor slabe conectări a zonelor exclusiv rurale la centrele urbane, mai ales în partea de est a județului Bacău, care suferă de pe urma lipsei unor centre urbane polarizatoare, care să atragă și să propage dezvoltarea.

DOCUMENT TRANSFRONTALIER DE DIZIONALĂ

multe servicii licențiate - Mărgineni, Oituz și Filipești.	Municipiul Bacău atrage insuficient noi locuitori prin oportunitățile de ocupare - locul 13 la nivel național, față de Iași (locul 3). De asemenea, Municipiul Bacău este insuficient de atractiv față de alte centre urbane din regiune - pe locul 21 la nivel național în topul centrelor urbane în care românii ar fi dispuși să se mute, după Iași (locul 6), Suceava (locul 8) și Piatra Neamț (locul 11). Județul Bacău înregistra cel mai mare număr de persoane care aveau nevoie de sprijin financiar lunar din partea statului din regiune. Unul din 5 copii trăia în familii sărace, cu un venit sub cel minim necesar în anii 2015 - 2016, ponderea acestora fiind în creștere ușoară, de la 19,6% în 2015 la 20,4% în 2016. La nivelul județului Bacău există încă centre rezidențiale de dimensiuni mari - centre rezidențiale în sistem privat pentru protecția copilului și centrele rezidențiale cu capacitate mai mare pentru adulți cu dizabilități. Doar 27 dintre localitățile rurale ale județului beneficiază de servicii sociale licențiate. Existența unor zone de marginalizare severă: 51 de comune aveau zone cu populație romă în zonele marginalizate, 12 sate din tot atâtea comune având peste 20% populație romă în zonele marginalizate.
OPORTUNITĂȚI	**AMENINȚĂRI**
Dezinstituționalizarea centrelor rezidențiale pentru persoane cu dizabilități de capacitate mare este o prioritate națională. În domeniul protecției copilului, România și-a asumat închiderea sau reorganizarea tuturor centrelor de plasament de tip vechi până în 2020. Universitatea poate juca un rol în atragerea de talente și investiții și, printr-o ofertă universitară atractivă, poate	Resursele de muncă ale județului Bacău s-au redus constant în perioada de referință 2012-2019, consecință a evoluțiilor demografice deja analizate, cu 24.7% peste media națională de 13.1% și peste cea a județelor limitrofe. Fenomenele de polarizare urbană din regiune s-au accentuat în ultimele decenii - Bacăul este singurul județ din regiunea Nord-Est care continuă să fie polarizat de București,

DOCUMENT TRANSPARENȚĂ DEZIZIONALĂ

atrage studenți români și străini (cu precădere cei din Republica Moldova și Ucraina).	principala destinație de migrație și navetism, în pofida distanței mari. Agravarea sărăciei și marginalizării - Dublarea în perioada 2010 - 2016 a numărului de persoane care au nevoie de sprijin financiar lunar din partea statului, situație care se regăsește doar în câteva dintre județele vecine; în celelalte, numărul persoanelor aflate în această situație a scăzut.

11.6. Concluzii

Rata ocupării în județ este foarte mică, comparativ cu media națională și chiar regională. Județul se caracterizează prin continuitatea unei ocupări importante – peste 20% - în sectorul agricol, care generează venituri reduse, fiind insuficient de productiv / rămas în urmă tehnologic. De asemenea, oportunitățile de ocupare în mediul urban sunt insuficiente pentru forța de muncă tânără din mediul rural, care nu mai dorește să lucreze în agricultură în condițiile unor slabe conectări a zonelor exclusiv rurale la centrele urbane, mai ales în partea de est a județului Bacău, care suferă de pe urma lipsei unor centre urbane polarizatoare, care să atragă și să propage dezvoltarea.

Oportunitățile de ocupare ale Municipiului Bacău, ca pol de dezvoltare al județului, sunt insuficiente și / sau insuficient de atractive pentru a acoperi tot necesarul de ocupare al județului. Cu toate acestea, numărul salariaților a crescut constant chiar și în perioadele în care rata ocupării a scăzut, ceea ce ne arată că se înregistrează o creștere a calității și stabilității ocupării. În perioada 2017 – 2019 rata ocupării în județ a înregistrat o creștere stabilă, an în care s-a înregistrat și noul maxim de 57%. Universitatea poate juca un rol în atragerea de talente și investiții și, printr-o ofertă universitară atractivă, poate atrage studenți români și străini (cu precădere cei din Republica Moldova și Ucraina).

Ca și consecință a ratei reduse de ocupare, județul înregistra cel mai mare număr de persoane care aveau nevoie de sprijin financiar lunar din partea statului din regiune. Unul din 5 copii din județ trăia în familii sărace cu un venit sub cel minim necesar, ponderea acestora fiind în creștere ușoară. Există numeroase zone de marginalizare severă în mediul rural iar rețeaua de servicii sociale este insuficient devoltată, doar 27 dintre comunele din județ având servicii sociale licențiate. Există, de asemenea, în continuare un număr mare de centre rezidențiale mari atât pentru protecția copilului, cât și pentru persoanele cu dizabilități, care ar putea fi restructurate cu sprijinul programelor naționale.

DOCUMENT TRANSPARENȚĂ DECIZIONALĂ

12 Starea de sănătate a populației și accesul la servicii medicale





Spitalul de Pediatrie Bacău









Spitalul Buhuși

Proiect cofinanțat din Fondul Social European prin Programul Operațional Capacitate Administrativă 2014-2020!





Spitalul Moinești





Spitalul Județean de urgență Bacău



Spitalul Onești

12.1 Starea de sănătate - mortalitatea și mortalitatea infantilă

Mortalitatea[80] măsoară totalitatea deceselor în cadrul unei populații pe parcursul unei perioade definite de timp. Variația ratelor de mortalitate, în mare măsură, determină nivelul sporului natural și al speranței de viață. Mortalitatea este indicatorul cel mai sensibil influențat de factorii socio-economici și biologici (mediul ambiant, stilul de viață), precum și de serviciile de sănătate.

În anul 2019 **rata brută de mortalitate** la nivel național a fost de 11,7‰ locuitori, județul Bacău, cu o rată de 11,8‰, situându-se peste această medie și peste media regiunii de 11‰.

Se constată diferențe majore între rata de mortalitate în mediul urban, de 9,4 ‰ și cea din rural, de 13.9‰, diferențe care în cea mai mare parte pot fi puse pe seama accesului la servicii de sănătate.

Pentru compararea nivelelor de mortalitate generală interjudețene și internaționale se utilizează **rata standardizată de mortalitate** (RSM), ratele brute de mortalitate generală nefiind comparabile. Calcularea unor rate standardizate permite compararea populațiilor, eliminând diferențele generate de structura diferită pe grupe de vârste. Conform valorilor RSM, în plan european, EU are rata standardizată a mortalității de 5,6‰, în timp ce România are 8,1‰.

Figura 155 Rata mortalității național, regiunea N-E și județe 2012 - 2019

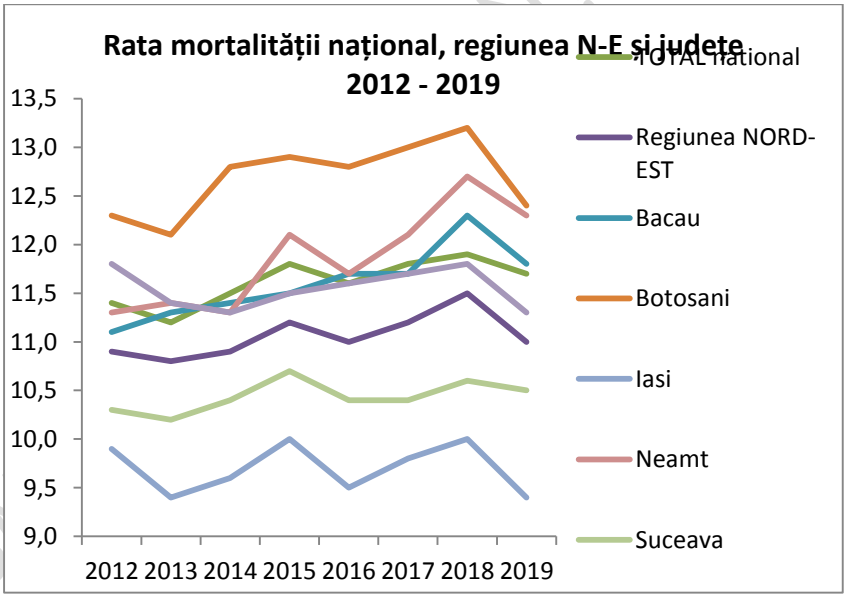

Sursa Institutul Național de Statistică Baza de date Tempo

[80] OCDE/European Observatory on Health Systems and Policies (2019), România: Profilul de țară din 2019 în ceea ce privește sănătatea, State of Health in the EU, OECD Publishing, Paris/European Observatory on Health Systems and Policies, Bruxelles

Județul Bacău este printre județele cu **cea mai mică speranță de viață din țară** - al cincilea cu o situație nefavorabilă – Bacău, 70,47 ani la masculin. De asemenea, al cincilea cu cea mai mică speranță de viață (74,48 ani) după Tulcea (73,66 ani), Călărași (73,89 ani), Giurgiu (73,94 ani) și Satu-Mare (74,1 ani).[81]

De asemenea, județul Bacău înregistrează cea de-a doua cea mai mare diferență între urban și rural - Vaslui (5,21 ani), Bacău (4,7 ani).

Sănătatea reproducerii - Avortul

Județul Bacău este printre județele cu cel mai mare număr al întreruperilor de sarcină în 2019 (1825), indiferent de cauză, al patrulea după Constanța (2075), Timiș (1993) și Cluj (1882). [82]

Mortalitatea infantilă este un indicator de bază al stării economico-sociale și de mediu al unei comunități umane, care ia în calcul decesele 0-1 an (de la naștere la 364 de zile). Într-o mare măsură, șansele de a supraviețui a nou-născutului în primul an de viață determină speranța de viață la naștere a unei populații. Împreună, mortalitatea infantilă și speranța de viață la naștere sunt cei mai sensibili și mai frecvent utilizați indicatori care caracterizează nivelul de dezvoltare socio-economică și starea de sănătate a populației. Nivelul mortalității infantile este fundamental controlat de către factori sociali, politici și economici, calitatea serviciilor medicale având un impact secundar (unele opinii mergând până la a aprecia impactul ameliorării calității actului medical de până la maxim 10% în ceea ce privește scăderea acestui tip de mortalitate).

Rata mortalităţii infantile în România (6,4‰ născuți vii) a ocupat primul loc în EU 28, cu o valoare mult mai mare decât media UE (3.6‰ născuți vii).

DOCUMENT TRANSPARENȚĂ UE/NAȚIONALĂ

[81] Raport Național privind Starea de Sănătate a Populației României 2019 Centrul Național de Evaluare și Promovare a Stării de Sănătate

[82] idem

Figura 156 Rata mortalității infantile, național, regiune N-E și județe 2012 - 2019

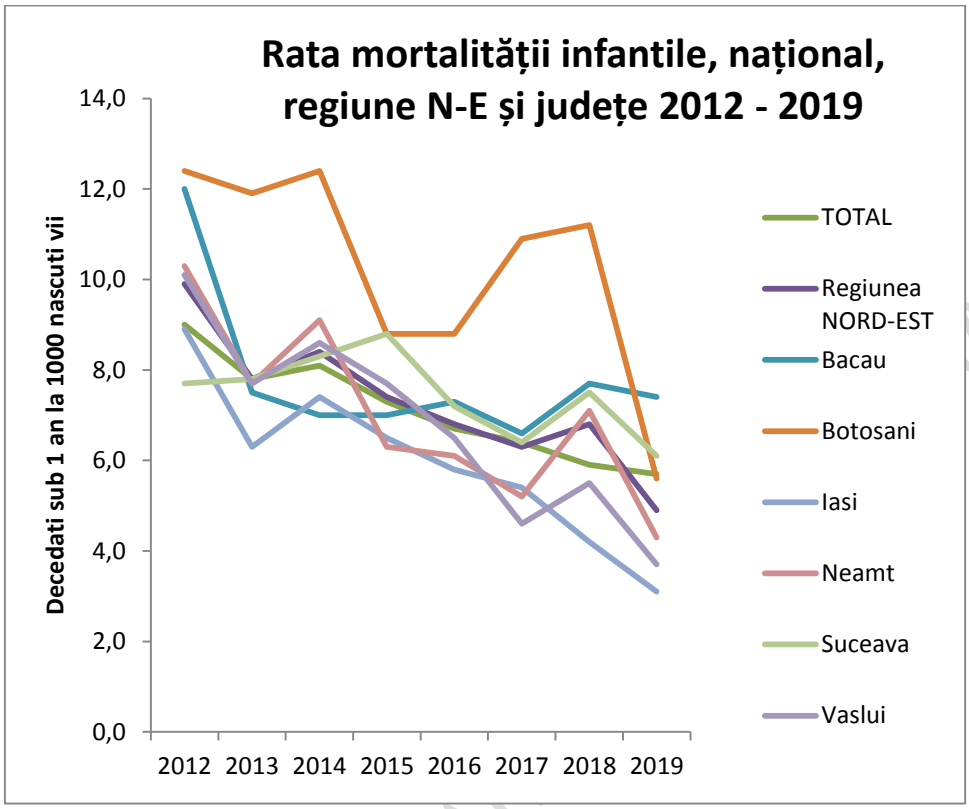

Sursa Institutul Național de Statistică Baza de date Tempo

Rata în județul Bacău de 7,4‰ a fost în 2019 mult peste media națională pe România și pe cea regională, județul Bacău având practic în 2019 cea mai mare rată a mortalității infantile din regiune.

Tabel 77 Decedați sub 1 an la 1000 născuți vii 2019 - regiune, județe

Național, regiune N-E și județe	Decedați sub 1 an la 1000 născuți vii 2019
TOTAL național	5.7
Regiunea NORD-EST	4.9
Bacău	7.4
Botoșani	5.6
Iași	3.1
Neamț	4.3
Suceava	6.1
Vaslui	3.7

Sursa Institutul Național de Statistică Baza de date Tempo

Mortalitatea infantilă a scăzut în intervalul de referință 2012 – 2017, de la 7.5 la începutul intervalului, la 6.6 în anul 2018, an în care a reînceput să crească.

În anul 2019 un număr de 63 de localități din județul Bacău nu au înregistrat nici un deces al unui copil de 0-1 an, față de doar 43 la începutul intervalului în 2012.

Cele mai multe astfel de decese în perioada 2012 - 2019 s-au întâmplat – un număr de peste 10 copii sub 1 an decedați – în localitățile urbane Bacău, Dărmănești, Târgu Ocna, Comănești, Onești și comunele Blăgești, Coțofănești, Sascut și Ștefan cel Mare.

Tabel 78 Decedați sub 1 an pe localități total 2012 - 2019

Localități	Decedați sub 1 an pe localități total 2012 - 2019
MUNICIPIUL BACĂU	57
ORAȘ DĂRMĂNEȘTI	23
ORAȘ TÂRGU OCNA	15
ORAȘ COMĂNEȘTI	14
BLĂGEȘTI	13
MUNICIPIUL ONEȘTI	12
COȚOFĂNEȘTI	10
SASCUT	10
ȘTEFAN CEL MARE	10

Sursa Institutul Național de Statistică Baza de date Tempo

Mamele minore

Județul Bacău se remarcă prin cifrele mari privind natalitatea la adolescentele sub 15 ani (județe cu valori ale numărului de nașteri peste percentila 75, respectiv peste 23 de nașteri/an), al șaptelea după județele Mureș, Brașov, Dolj, Argeș, Timiș și Bihor. Situația rămâne la fel de rea și în 2019 – județul Bacău (31 de sarcini), al cincilea județ ca număr de sarcini la adolescente, după județul Mureș (69 de sarcini), urmat de Dolj (47 de sarcini), Brașov (40 de sarcini) și Bihor (38 de sarcini).[83]

În ceea ce privește sarcina la adolescentele cu vârste între 15-19 ani, potrivit situației din 2018, județul Bacău cu 676 de sarcini ramâne alături de județele cu cele mai mari cifre: județele Mureș (883 de sarcini), Dolj (833 de sarcini), Iași (818 sarcini), Brașov (761 de sarcini).

Sarcina, dar mai cu seamă parentalitatea în perioada adolescenței are costuri sociale și economice ridicate, costuri legate de sănătate, alocații sociale sau chiar infracționalitate. Părăsirea timpurie a școlii, datorată sarcinii și nașterii copilului, împiedică finalizarea unor cicluri de învățământ pentru dobândirea unei profesii, făcând mai dificilă, ulterior, găsirea unui loc de muncă. Șomajul și, implicit, sărăcia vor afecta, în consecință, această categorie de persoane și copiii lor. Cercetările au evidențiat faptul îngrijorător că fenomenul este ciclic,

[83] Raport Sarcina la adolescente în România Asociația SAMAS Unicef

DOCUMENT TRANSPARENȚĂ DECIZIONALĂ

acesta reproducându-se în cadrul aceleiași familii, de la o generație la alta, cu tot cortegiul de precaritate economică, socială și în materie de sănătate ce-l însoțește.

12.2 Morbiditatea și profilul principalelor boli

Morbiditatea reprezintă totalitatea îmbolnăvirilor cunoscute la un moment dat sau într-o anumită perioadă, în cadrul unei populații dintr-un teritoriu bine delimitat, fie că acestea au fost depistate în perioada respectivă, la data îmbolnăvirii sau ulterior (chiar și la decese), sau depistarea a fost efectuată într-o perioadă anterioară dar boala există și în perioada prezentă și fie că îmbolnăvirea s-a rezolvat (vindecare, deces) sau nu în perioada la care ne referim. Morbiditatea este influențată de totalitatea determinanților sănătății, ce conduc la creșterea valorii indicilor de morbiditate și implicit a valorii indicilor de mortalitate.

Morbiditatea generală se exprimă prin 2 indicatori:

- *incidența* sau frecvența cazurilor noi de boală - cuprinde îmbolnăvirile depistate într-o anumită populație și pe o perioadă de timp bine definită. Evenimentul studiat este cazul nou de boală.
- *prevalența* morbidității (frecvența globală) - cuprinde totalitatea bolilor care există într-o populație, fie la un anumit moment critic - ultima zi a trimestrului, semestrului, 9 luni, an, fie într-o anumită perioadă - trimestru, semestru, 9 luni, an. Prevalența se referă la toate îmbolnăvirile existente, indiferent de data depistării. Incidența se referă la apariția bolii, în timp ce prevalența se referă la prezența bolii și măsoară ponderea sau povara acesteia în populație. Prevalența se regăsește în numărul de bolnavi în evidența cabinetelor medicilor de familie. La nivelul cabinetelor medicilor de familie se ține evidența bolilor cronice conform reglementărilor legislative în vigoare.

Profilul principalelor boli în populație

După cum se poate vedea în tabelul 79, **județul Bacău are incidențe mai mici ale tuturor principalelor afecțiuni avute în vedere.**

În schimb, mortalitatea a fost mai mare decât media națională pentru bolile cerebro-vasculare.

Tabel 79 Indicatori morbiditate generală la nivel național și în județul Bacău 2018 - 2019 pentru principalele boli

Indicatori morbiditate	INCIDENȚA		PREVALENȚA		MORBIDITATEA SPITALIZATĂ		MORTALITATEA	
	cazuri noi %000 loc.		rămași în evid. %000 loc.		externări %000 loc.		decese %000 loc.	
	2018	2019	2018	2019	2018	2019	2018	2019
BOLILE ISCHEMICE ALE INIMII (Cod ICD 10 - I20-I25)								
Total național	806.3	856.4	6100.7	6236.8	283.3	275.1	224.7	224.7
Jud. Bacău	346.3	382.8	7280.9	7424.1	118.5	97.2	193.4	174.9
BOLILE CEREBRO-VASCULARE (Cod ICD 10 - I60-I69)								
Total național	408.5	422.7	1873.2	1944.8	503.6	494.3	191.8	174.5

DOCUMENT TRANSPARENȚĂ DECIZIONALĂ

Jud. Bacău	187.5	205.6	2085.0	2178.3	612.7	422.0	218.1	194.5
DIABET (Cod ICD 10 - E10-E14)								
Total național	390.9	397.3	5962.7	6061.8	313.6	307.4	12.5	12.9
Jud. Bacău	195.2	188.8	4307.1	4441.2	321.0	335.1	7.8	5.6
TUMORI MALIGNE (Cod ICD 10 - C00-C97)								
Total național	317.2	307.7	2519.2	2528.7	1253.7	1278.0	231.4	225.3
Jud. Bacău	209.8	228.1	1173.4	1149.8	795.8	847.0	214.9	206.8
ASTMUL (Cod ICD 10 - J45-J46)								
Total național	145.2	174.1			49.4	50.2	0.8	0.9
Jud. Bacău	42.5	32.4			37.7	40.5	0.1	0.8

Sursa: Raport Național privind Starea de Sănătate a Populației României 2019 Centrul Național de Evaluare și Promovare a Stării de Sănătate

Dacă avem în vedere principalele cauze de mortalitate, acestea sunt în România în ordine: bolile aparatului circulator, acestea având o pondere mai mare față de celelalte grupe de boli, urmate de cancer - tumori maligne, bolile aparatului respirator, urmate de cele ale aparatului digestiv. Poziția a cincea privind cauzele de deces este deținută de decesele prin accidente.

Distribuția în profil teritorial a **mortalității prin boli ale aparatului digestiv** în anul 2019 arată că rata cea mai mare a mortalității a fost înregistrată în județul Bacău (114,5‰00).[84]

În anul 2019, Județul Bacău a fost al patrulea ca număr al anilor de viață potențial pierduți prin decese cauzate de accidente, după Mun. București și județele Iași și Constanța.

Pe de altă parte, județul Bacău este județul cu cea mai mare scădere a ratei **morbidității spitalizate prin boli cerebro-vasculare** cu 190,7, de la 612,7‰00 locuitori la 422,0‰00 locuitori. De asemenea, conform raportărilor cabinetelor de nutriție și boli metabolice, distribuția în profil teritorial a cazurilor noi de **diabet** zaharat, în anul 2019, arată că județul Bacău este cel de-al treilea județ cu **cea mai mică rată a incidenței,** de 168,2‰00 locuitori – media la nivel național fiind 397,3. **Rate mici** se înregistrează și la cazurile de **cancer în evidență** în anul 2019 – al 3-lea Bacău (1149,8‰00 locuitori), după Ilfov (276.7‰00 locuitori) și Prahova (1137,8‰00 locuitori). O situație similară se înregisterază și la cazurile noi de BPOC boli pulmonare obstructive, în anul 2019 - județul Bacău cu a doua cea mai mică rată a incidenței (67,2‰00 locuitori).

Această situație relativ bună a stării de sănătate se poate datora și unui grad ridicat de apelat la serviciile medicale – județul Bacău cu 2,1 fiind printre județele cu număr de

[84] idem

DOCUMENT TRANSPARENȚĂ DE FOLOSINȚĂ

tratamente peste media pe țară, alături de Mureș (2,2), Gorj (1,7), Arad (1,6), Maramureș (1,4) și Bihor (1,3).

Ratele de imunizare a copiilor sunt printre cele mai scăzute din UE, fapt dovedit de mai multe epidemii de rujeolă înregistrate în ultimii ani în România. Un proiect de lege privind vaccinarea a fost prezentat pentru dezbatere publică în 2017, în scopul de a se reglementa organizarea și finanțarea imunizării (deși legea respectivă nu a fost încă adoptată). Acesta prevede o varietate de măsuri pentru creșterea ratelor de vaccinare, inclusiv strategii de sensibilizare a publicului și de clarificare a responsabilităților tuturor actorilor implicați în imunizare. De asemenea, legislația prevede înființarea unui Grup Tehnic de Coordonare a Activităților de Vaccinare, care să ofere consultanță Ministerului Sănătății.

12.3 Sistemul de sănătate

România are un **sistem de asigurări sociale de sănătate centralizat**, bazat pe un model de asigurări sociale de sănătate în care rolul statului este major. Ministerul Sănătății este responsabil pentru guvernanța generală, în timp ce Casa Națională de Asigurări de Sănătate (CNAS) administrează și reglementează sistemul. Atât Ministerul Sănătății, cât și CNAS sunt reprezentate la nivel local prin autoritățile județene din domeniul sănătății publice și prin casele județene de asigurări de sănătate. Casele județene de asigurări de sănătate cumpără servicii de la furnizorii de servicii medicale (medici generaliști / medici de familie, medici specialiști, laboratoare, spitale, furnizori de servicii de îngrijire la domiciliu etc.) la nivel local; în plus, furnizorii de servicii medicale sunt plătiți de Ministerul Sănătății în cadrul programelor naționale de sănătate.

Anul 2010 a reprezentat momentul realizării descentralizării activităţii de ocrotire a sănătăţii prin trecerea spitalelor din administrarea Ministerului Sănătăţii în administrarea autorităţilor publice locale (consilii judeţene şi consilii locale).[85] Autoritățile locale (administrația locală și consiliile județene) au preluat de la Ministerul Sănătății unele responsabilități în domeniul sănătății, inclusiv gestionarea și administrarea majorității spitalelor publice, precum și funcții de reglementare în domenii care au impact asupra sănătății, precum salubritatea și gestionarea deșeurilor.

O abordare trans-sectorială a sănătății este inclusă în documentele strategice cheie: Planul Național de Dezvoltare 2014 - 2020, care abordează indirect cei mai importanți determinanți ai sănătății, inclusiv dezvoltarea economică, infrastructura de transport, mediul, incluziunea socială și standardele de viață și Strategia Națională de Dezvoltare Durabilă 2013-2020-2030, care include o serie de activități care urmăresc reducerea pericolelor pentru mediu și îmbunătățirea sănătății umane și a bunăstării la nivelul societății. La nivel județean, intervențiile intersectoriale sunt asigurate prin colaborarea

[85] Aprecieri privind finanţarea spitalelor în contextul descentralizării serviciilor medicale - Cătălin BULGARIU Economie teoretică şi aplicată Volumul XIX (2012), No. 8(573), pp. 146-154

DOCUMENT TRANSPARENȚĂ DECIZIONALĂ

reprezentanților Ministerului Sănătății în teritoriu (DSP) cu consiliile județene, filialele județene ale asociațiilor profesionale și reprezentanții teritoriali ai altor ministere.[86]

Dependența excesivă și de lungă durată de serviciile spitalicești contribuie la crearea unui sistem de sănătate ineficient. Asistența medicală primară dispune de resurse insuficiente și este, în același timp, prea puțin utilizată, dar se încearcă realocarea de resurse către asistența medicală primară. Întrucât, în general, nu se efectuează o evaluare a performanței sistemului de sănătate, este dificil să se aducă îmbunătățiri.

Cheltuielile cu spitalele predomină, în timp ce eforturile politice încearcă să consolideze asistența medicală primară. Trecerea la asistența medicală ambulatorie se află într-un stadiu incipient, peste 42% dintre cheltuielile pentru sănătate fiind încă direcționate către serviciile spitalicești (comparativ cu media UE de 29%), deși valoarea totală pe cap de locuitor rămâne scăzută în termeni absoluți, totalizând aproximativ jumătate din cheltuielile din UE în ansamblu (Comisia Europeană, 2019a). Un procent suplimentar de 27% este cheltuit pe produse farmaceutice și pe produse de uz medical. Această valoare este deosebit de ridicată în comparație cu cea a altor țări și, ca procent, se situează pe locul trei în UE, după Bulgaria și Slovacia.

Pachetul de beneficii este cuprinzător, însă trebuie realizată **acoperirea universală**. Sistemul de asigurări sociale de sănătate permite accesul persoanelor asigurate la un pachet complet de servicii, în timp ce persoanele neasigurate nu au dreptul decât la un set minim de servicii. În practică, numai aproximativ 89% din populația României era acoperită de sistemul de asigurări sociale de sănătate în 2017. Există lacune în materie de acoperire pentru lucrătorii din economia informală, șomerii neînregistrați și persoanele de etnie romă fără carte de identitate, care nu sunt înregistrate și nu plătesc contribuții de asigurări sociale de sănătate.

Trecerea la asistența medicală comunitară integrată este îngreunată de numărul scăzut de medici generaliști și de utilizarea în exces a spitalelor.

12.4 Personalul medico-sanitar

Medicii generaliști oferă asistență medicală primară în principal în cadrul cabinetelor individuale (private) aflate în contract cu casele județene de asigurări de sănătate. Aceștia au un rol de control al accesului, deși pacienții cu anumite afecțiuni cronice pot să recurgă direct la specialiști. Medicii generaliști reprezentau numai 22% din forța de muncă în rândul medicilor în 2016, ceea ce este în concordanță cu media UE, însă procentul a scăzut de la valoarea de 29% înregistrată în 2010. Tendința de scădere reprezintă o adevărată problemă pentru eforturile continue de consolidare a rolului asistenței medicale primare.

DOCUMENT TRANSPARENȚĂ DECIZIONALĂ

[86] Program pentru rezultate în domeniul sănătății în România (P169927) - Evaluarea sistemului social și de mediu Iunie 2019 Banca Mondială

Figura 157 Numărul total de medici din jud. Bacău pe forme de proprietate 2012 - 2019

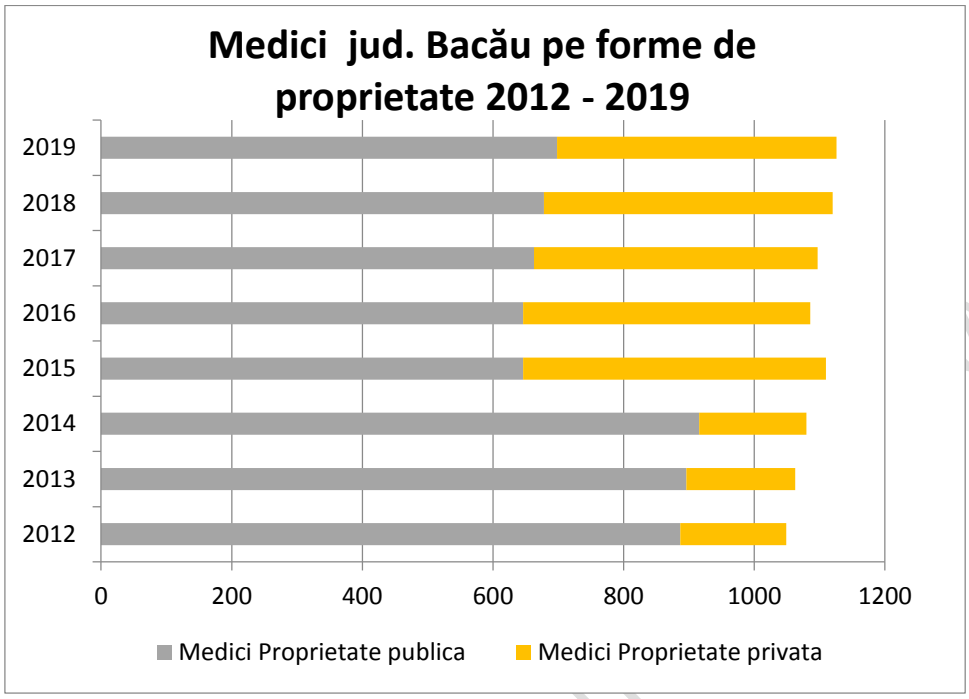

Sursa Institutul Național de Statistică Baza de date Tempo

La nivelul județului Bacău, în perioada 2012 – 2019 **numărul total al medicilor** a crescut ușor, de la 1049 la 1126, după o ușoară scădere a numărului total de medici în perioada 2016 – 2017, în timp ce numărul medicilor în sectorul public a scăzut considerabil de la un maxim de 916 în anul 2014 la un minim de 646 în 2016, o scădere cu 30% în respectiva perioadă. Numărul medicilor a cunoscut ulterior un ușor reviriment, ajungând la 898, dar este departe de valoarea de la începutul perioadei. Personalul sanitar a fost înregistrat de către Institutul Național de Statistică o singură dată, la unitatea sanitară unde desfășoară norma de bază. În același interval se constată creșteri majore (cu 264%) ale numărului de medici în sistemul privat.

Asistența medicală primară continuă să fie insuficient utilizată, în timp ce serviciile spitalicești sunt utilizate excesiv, astfel cum o demonstrează ratele foarte mari de externări. În 2016, cetățeanul obișnuit din România a consultat un medic în cadrul asistenței medicale primare sau un medic specialist (în regim ambulatoriu) doar de cinci ori, față de media UE de 7,5 consultații. Pacienții se bazează adesea pe serviciile de urgență din spitale dacă au nevoie de asistență medicală, inclusiv de îngrijiri fără caracter urgent.

Numărul medicilor de familie din județul Bacău a scăzut în perioada de referință, de la 320 în 2012 la 275 în 2019.

DOCUMENT TRANSPARENȚĂ

Figura 158 Număr medici de familie județul Bacău 2012 - 2019

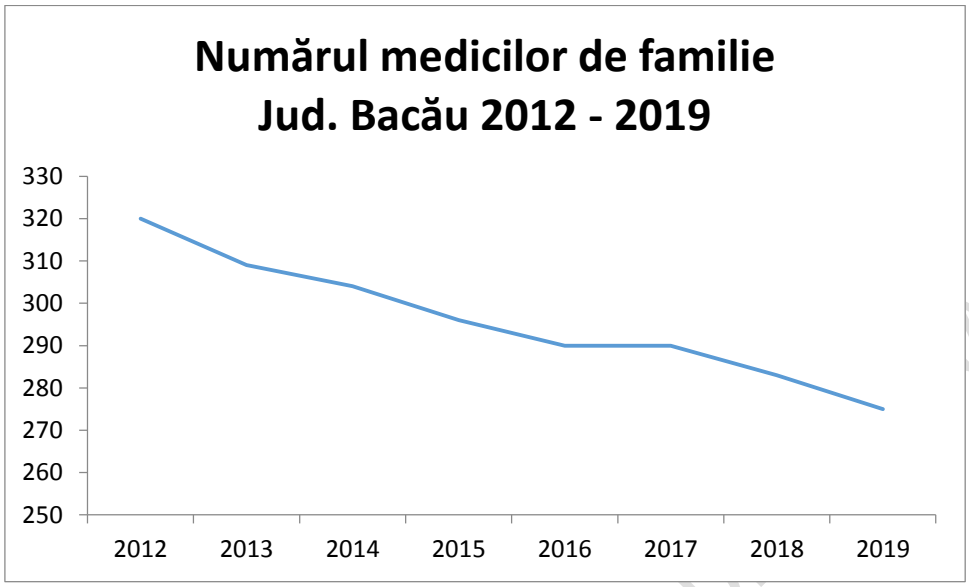

Sursa Institutul Național de Statistică Baza de date Tempo

Șase localități erau fără medic de familie la sfârșitul anului 2019, și anume: Blăgești, Dămienești, Huruiești, Itești, Sărata și Strugari.

O altă caracteristică a sistemului de sănătate este lipsa integrării între diferite sectoare, și anume sănătatea publică, asistența medicală primară și serviciile medicale spitalicești. Acest lucru conduce la o continuitate precară a serviciilor de asistență furnizate pacienților. Legislația adoptată în iulie 2017 a aprobat un protocol de colaborare, un instrument pentru implementarea la nivelul instituțiilor a asistenței medicale comunitare integrate. Protocolul integrează asistența medicală în nevoile mai ample ale populației și combină serviciile sociale, de sănătate, de educație, de ocupare a forței de muncă și locative pentru a scoate cetățenii din sărăcie și pentru a promova integrarea lor socială și economică mai largă.

România are mai puțini **medici și asistenți medicali** pe cap de locuitor decât majoritatea țărilor UE. În pofida creșterii forței de muncă în domeniul sănătății în decursul ultimului deceniu, sistemul de sănătate din România este afectat în continuare de deficite de medici și de asistenți medicali. Emigrarea personalului medical în căutarea unor perspective mai bune de carieră și remunerație în străinătate a contribuit la crearea unui deficit intern de profesioniști în domeniul sănătății, cu consecințe negative asupra accesului la serviciile de îngrijire. Guvernul a reacționat la această problemă luând măsuri pentru a încerca să îi păstreze pe acești profesioniști în țară și să facă mai atractive locurile de muncă din sectorul sănătății.

Din datele publicate de INS cu numărul de medici, pentru anul 2019, a fost calculată asigurarea populației cu medici în două moduri și anume:

Numărul locuitorilor ce revin la un medic

Există un număr mare de județe în care este deficit de medici și în care există un număr mare de locuitori ce revin la un medic. Față de media pe țară (306,8 locuitori/medic), județul Bacău este mult peste, cu 519,7 locuitori la un medic – dar acest număr este în scădere, de la 585,6 în 2012 și se situează sub valoarea înregistrată în alte județe din regiune, județul Bacău fiind al 3-lea județ cu cel mai mic număr de locutiori ce îi revin unui medic, dar foarte departe de primul clasat - Iași, centru universitar medical cu 190,5, urmat de județul Neamț, cu 504.4 locuitori la un medic.

Numărul de medici ce revin la 10,000 locuitori

Județul Bacău înregistrează 19,2, mult sub media pe țară de 31,1 la 10,000 locuitori, fiind al 3-lea județ după Iași cu 52.5 și, respectiv, Neamț cu 19.8 medici.

În ce privește numărul de medici de familie ce revin la 10000 locuitori, față de media națională a indicelui de asigurare a populației cu medici de familie de 6,3 medici de familie la 10000 locuitori, județul Bacău are un grad mult mai scăzut de asigurare, de doar 5.9, mai slab decât al altor județe din regiune și anume Neamț, Iași sau Suceava, cu 6.4, 7.4, respectiv 7.3.

Medici școlari: în anul 2019, numărul de medici școlari este mic față de nevoi, Bacău (cu 17) fiind al 3-lea județ din regiunea Nord-Est, după Iași (26) și Suceava (31).

Pentru a adresa barierele ce împiedică accesul la asistența medicală primară, s-au introdus la nivel național, cu finanțare de la Ministerul Sănătății, programe de extindere a asistenței medicale comunitare. Strategia Națională de Sănătate a identificat asistența medicală comunitară ca fiind o modalitate cost-eficace de a asigura acces la servicii de bază în zonele rurale și pentru populațiile subdeservite.[87]

Ministerul Sănătății va angaja asistenți medicali comunitari și mediatori sanitari pentru comunitățile de romi și îi va mobiliza la nivelul comunității pentru a oferi intervenții adaptate contextului local.

Cu 42 asistenți comunitari în anul 2019, județul Bacău - având rata de asigurare a populației cu **asistenți comunitari** de 0,7 - se situa sub valoarea medie la nivel național de 0,87 la ‰o locuitor și sub ceea din majoritatea județelor din regiune.

O situație asemănătoare se înregistrează și în ceea ce privește asigurarea populației cu mediatori sanitari. Cu 8 mediatori comunitari în anul 2019, rata de asigurare a populației cu **mediatori sanitari** are o valoare de 0,1, sub media națională de 0,23 la ‰0 locuitori.

În anul 2019, indicele de asigurare a populației cu paturi la nivel național este de 6,5 paturi la 1000 locuitori. Distribuția teritorială semnalează o acoperire redusă în județul Bacău, cu 5 ‰ loc, mai mică decât cea din alte județe din regiune, cum ar fi Iași cu 8,5% sau județe vecine – Covasna, cu 9‰ loc.

[87] Program pentru rezultate în domeniul sănătății în România (P169927) - Evaluarea sistemului social și de mediu Iunie 2019 Banca Mondială

DOCUMENT TRANSPARENȚĂ DECIZIONALĂ

12.5 Percepția despre accesul la servicii medicale

Din perspectiva UAT-urilor din județ, acțiunile și infrastructura de sănătate din localitate (medic de familie, rețeaua de policlinici, spitale, dispensare etc.) sunt considerate bune și foarte bune în proporție de 72,82%.

Figura 159 Evaluarea UAT privind acțiunile și infrastructura de sănătate din localitate (medic de familie, rețeaua de policlinici, spitale, dispensare etc.)

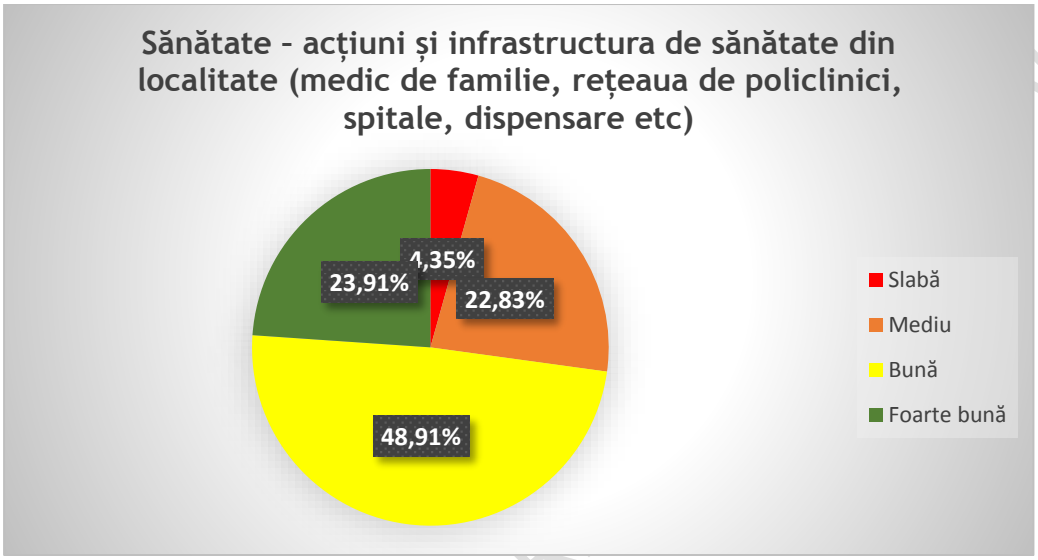

Sursa: Chestionare UAT-uri - date prelucrate de consultant

La nivelul cetățenilor județului, 58,66% sunt însă total nemulțumiți de acțiunile și infrastructura de sănătate (medic de familie, rețeaua de policlinici, spitale, dispensare etc.) și 40,05% sunt mulțumiți sau parțial mulțumiți.

DOCUMENT TRANSPARENȚĂ

Figura 160 Evaluarea cetățenilor privind acțiunile și infrastructura de sănătate din localitate (medic de familie, rețeaua de policlinici, spitale, dispensare etc.)

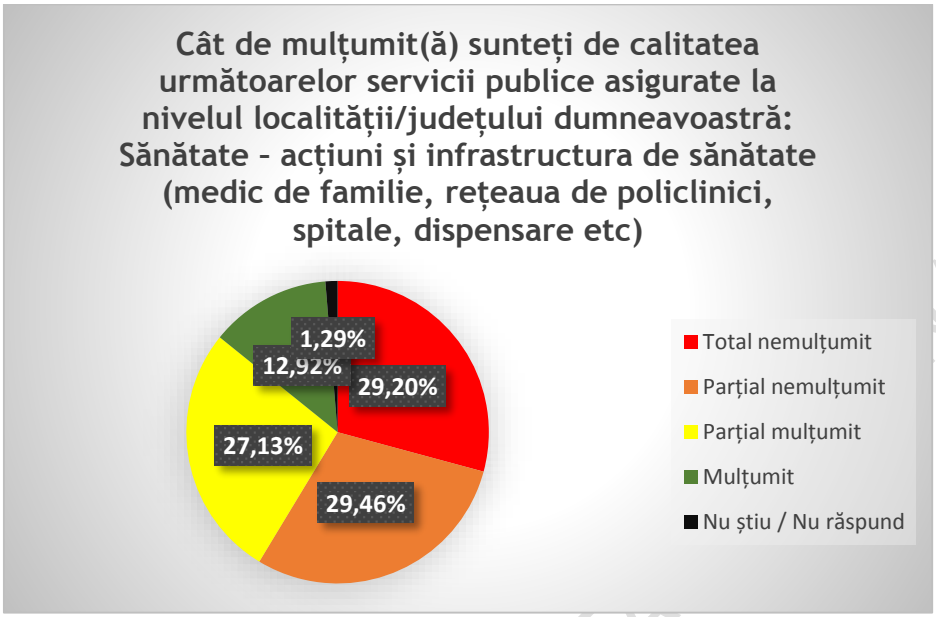

Sursa: Chestionare cetățeni - date prelucrate de consultant

Din perspectiva UAT-urilor din județ, implementarea măsurilor sanitare în perioada de criză Covid-19 este considerată bună și foarte bună în proporție de 78,04% la nivel de județ și 82,56% la nivel de localitate.

Figura 161 Evaluarea UAT privind implementarea măsurilor sanitare în perioada de criză Covid-19, la nivel județean

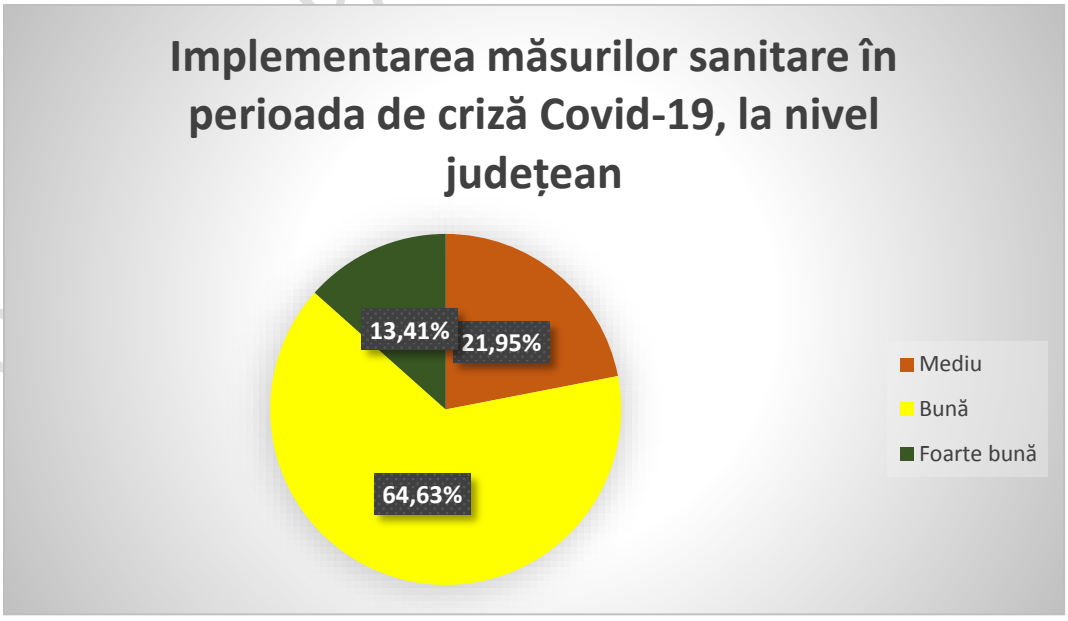

Figura 162 Evaluarea UAT privind Implementarea măsurilor sanitare în perioada de criză Covid-19, la nivel de localitate

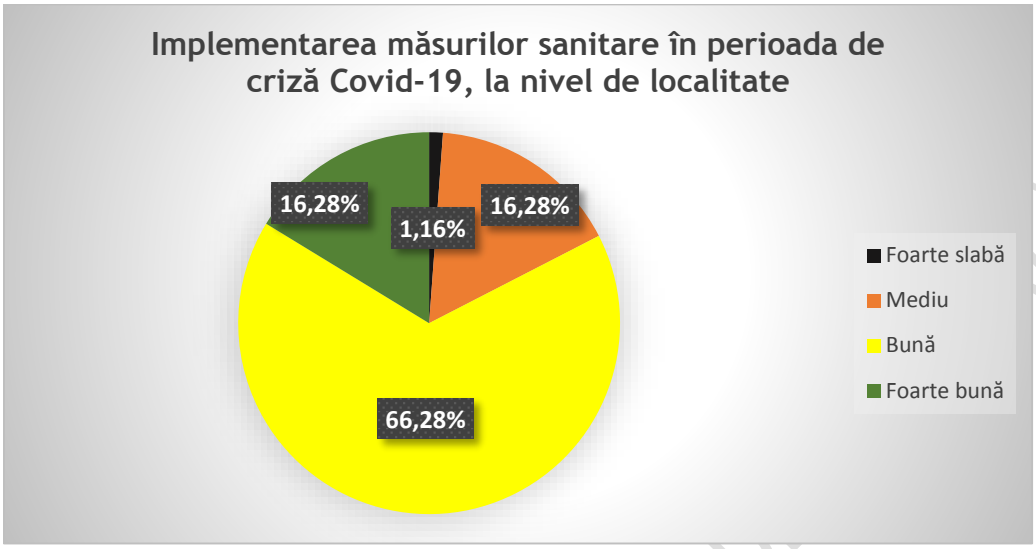

Sursa: Chestionare UAT-uri - date prelucrate de consultant

La nivelul cetățenilor județului, 52,60% sunt însă total nemulțumiți de Modul de gestionare a pandemiei (COVID 19) de către autoritățile / instituțiile publice și 42,96% sunt mulțumiți sau parțial mulțumiți.

DOCUMENT TRANSPARENȚĂ

Figura 163 Evaluarea cetățenilor privind Implementarea măsurilor sanitare în perioada de criză Covid-19, de către autorități

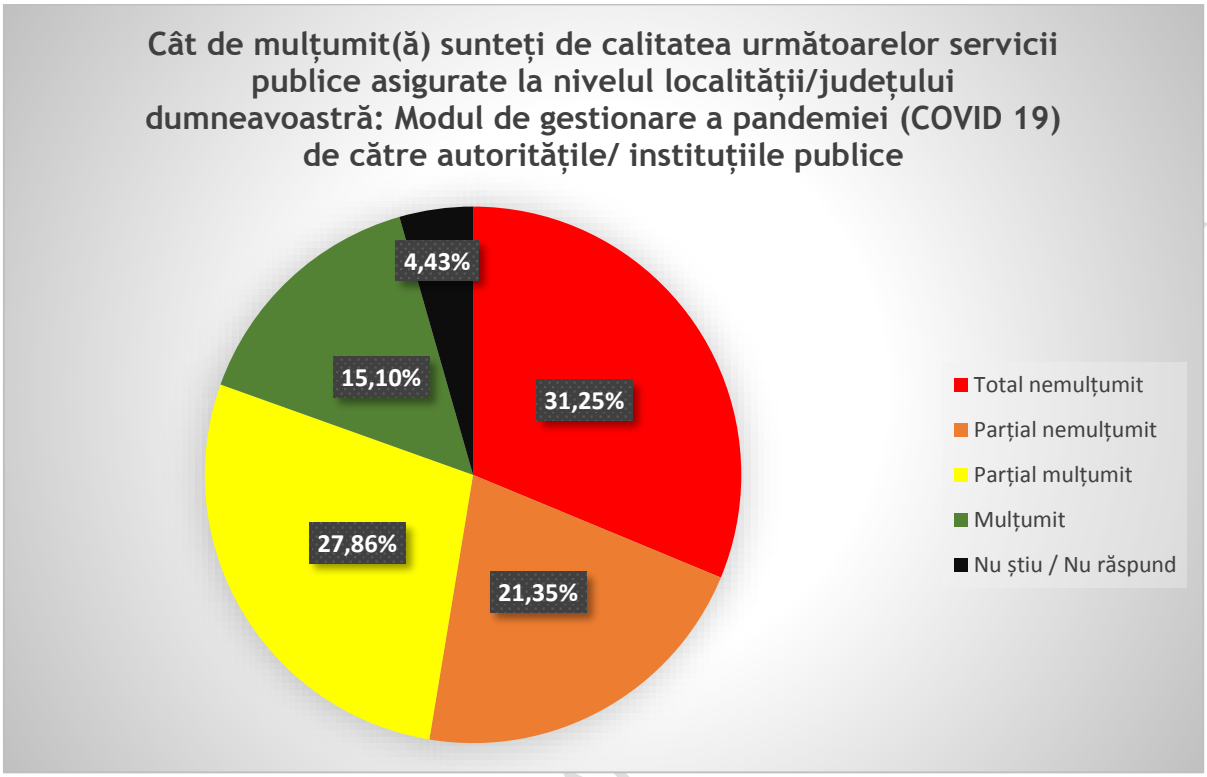

Sursa: Chestionare cetățeni - date prelucrate de consultant

Din perspectiva Instituțiilor Subordonate Consiliului Județean, gradul de implementare a măsurilor sanitare în perioada de criză Covid-19 la nivelul instituțiilor din județ este considerat bun și foarte bun de 93% dintre respondenți, iar gradul de implementare a măsurilor sanitare în perioada de criză Covid-19 la nivelul Consiliului Județean este considerat bun și foarte bun de 100% dintre respondenți.

Figura 164 Gradul de implementare a măsurilor sanitare în perioada de criză Covid-19 la nivelul instituțiilor din Județul Bacău

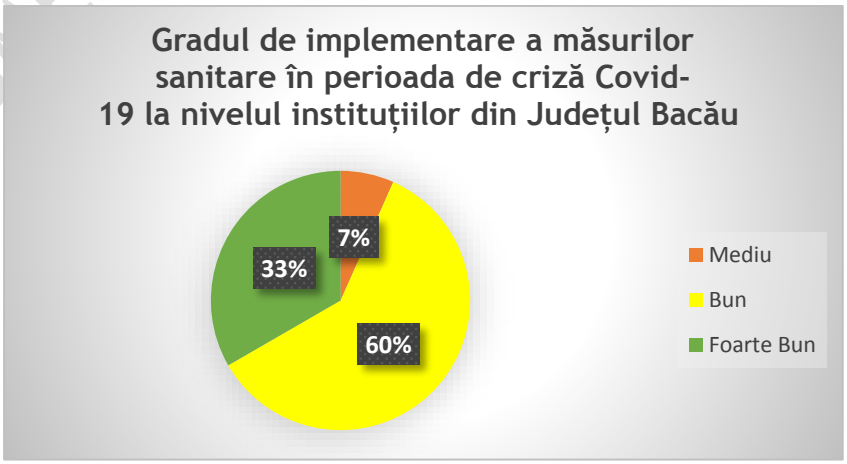

DOCUMENT DE LUCRU

Sursa: Chestionare UAT-uri - date prelucrate de consultant

Figura 165 Gradul de implementare a măsurilor sanitare în perioada de criză Covid-19 la nivelul Consiliului Județean Bacău

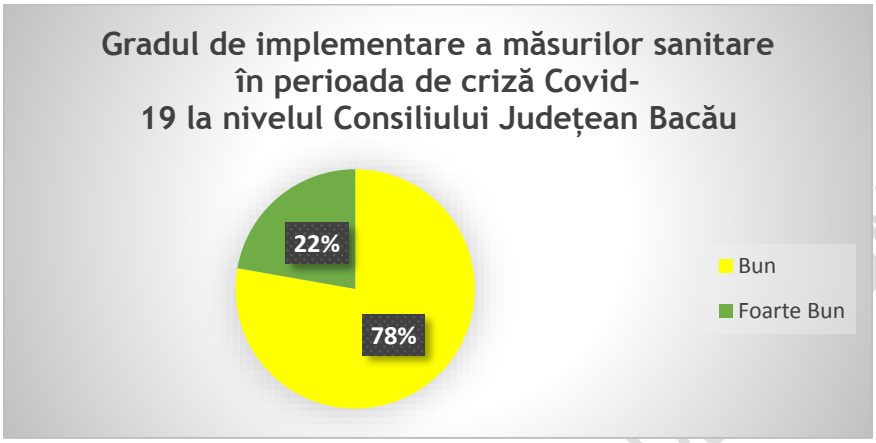

Sursa: Chestionare UAT-uri - date prelucrate de consultant

Din discuțiile cu UAT-urile din județ și cu părțile interesate invitate în cadrul workshop-ului ”Sănătate și Social”, se pot menționa următoarele aspecte:

- Este esențială creșterea capacității de dezvoltare, a parteneriatelor în domeniu;
- Problematică:
  - Necorelarea îmbolnăvirilor cu calitatea mediului;
  - Discrepanțe între mediul rural și urban;
  - Discrepanțe între calitatea serviciilor de sănătate asigurate pe partea stângă a Siretului și restul județului;
  - Reforma în medicina de familie s-a oprit la ”poarta spitalului”;
  - Medicina primară este subfinanțată;
  - Numărul de medici de famile este în scădere;
  - Număr mic de mediatori sanitari în județ;
  - Lipsă de servicii medicale asigurate persoanelor nedeplasabile din mediul rural;
  - Procent mare de persoane neasigurate în mediul rural – speranță de viață mai redusă;
- Condițiiile sociale și de educație conduc la rezultate dezastruoase din perspectiva stării de sănătate a populației;
- Autoritățile locale au un rol esențial în atragerea de medici tineri de familie în comunitate, prin asigurarea de facilități;
- Nevoia dezvoltării serviciilor de prevenție pentru toate categoriile de vârstă, cu impact direct în reducerea costurilor medicale;
- Nevoia dezvoltării de servicii la domiciliu în mediul rural (echipe dedicate);
- Stomatologia - dezvoltarea de programe de prevenție și intervenție;
- Dezvoltarea de rețele de asistență medicală comunitară.

DOCUMENT TRANSPARENȚĂ DE UZ NAȚIONALĂ

12.6 Analiza SWOT accesul la servicii medicale

Tabel 80 Analiza SWOT - accesul la servicii medicale

PUNCTE TARI	PUNCTE SLABE
Cu 519,7 locuitori la un medic, Județul Bacău este mult peste media pe țară de 306,8 locuitori/medic. Județul Bacău are incidențe mai mici ale principalelor afecțiuni, cu excepția bolilor cerebro-vasculare, pentru care mortalitatea a fost mai mare decât media națională. Județul Bacău are rate mici de incidență și prevalență la majoritatea afecțiunilor de sănătate - este cel de-al treilea județ cu cea mai mică rată a incidenței la diabet, cancer în evidență, BPOC boli pulmonare obstructive, a doua cea mai mică rată a incidenței. Grad ridicat de apelat la serviciile medicale – județul Bacău, cu 2,1, fiind printre județele cu număr de tratamente peste media pe țară.	Șase localități erau fără medic de familie la sfârșitul anului 2019, și anume: Blăgești, Dămienești, Huruiești, Itești, Sărata, Strugari. Capacitățile spitalicești sunt reduse, cu un grad de acoperire a populației județului de 5 ‰ loc, mult sub media națională de 6,5 paturi la 1000 locuitori. Cu 42 asistenți comunitari în anul 2019, județul Bacău - având rata de asigurare a populației cu asistenți comunitari de 0,7 - se situa sub valoarea medie la nivel național de 0,87 la ‰o locuitor și sub ceea din majoritatea județelor din regiune. Cu 8 mediatori comunitari în anul 2019, rata de asigurare a populației cu mediatori sanitari are o valoare de 0,1, sub media națională de 0,23 la ‰0 locuitori.
OPORTUNITĂȚI	**AMENINȚĂRI**
Atragerea de investiții prin fonduri europene în domeniu. Programul Operațional Sănătate oferă finanțări din fonduri europene pentru dezvoltarea acestui sector. Finanțări europene dedicate post pandemiei.	Lipsa unor investiții majore în spitalele publice pentru creșterea numărului de paturi și a accesului la proceduri medicale poate duce în continuare la pierderea de vieți, ce ar putea fi evitată prin asigurarea unor servicii medicale corespunzătoare. Lipsa / insuficiența dotărilor spitalicești / insuficient acces la și pentru proceduri medicale de specialiate fac neatractive serviciile medicale publice pentru medici specialiști, numărul acestora fiind deja insuficient.

DOCUMENT DE TRANSPARENȚĂ DECIZIONALĂ

12.7Concluzii

Cu 519,7 locuitori la un medic, Județul Bacău este mult peste media pe țară de 306,8 locuitori/medic.

Cu toate acestea, în anul 2019, cu rata brută de mortalitate de 11,8‰, județul Bacău s-a situat peste media națională și a regiunii de 11‰. Se constată diferențe majore între rata de mortalitate în mediul urban, de 9,4 ‰ și cea din rural de 13.9‰, diferențe care în cea mai mare parte pot fi puse pe seama accesului la servicii de sănătate. Județul Bacău este printre județele cu cea mai mică speranță de viață din țară - al cincilea cu o situaţie nefavorabilă. De asemenea, județul Bacău înregistrează cea de-a doua cea mai mare diferență între urban și rural - Bacău (4,7 ani).

În condițiile unui declin demografic masiv, Județul Bacău este printre județele cu cel mai mare număr al întreruperilor de sarcină în 2019 (1825), al patrulea la nivel național. Județul Bacău a avut în 2019 cea mai mare rată a mortalității infantile din regiune, mult peste media națională pe România. Județul Bacău se remarcă prin cifrele mari privind natalitatea la adolescentele sub 15 ani, al șaptelea județ ca număr de mame minore.

Față de media pe țară (306,8 locuitori/medic), județul Bacău este mult peste, cu 519,7 locuitori la un medic – dar acest număr este în scădere, de la 585,6 în 2012, și se situează sub valoarea înregistrată în alte județe din regiune. La nivelul județului Bacău, în perioada 2012 – 2019 accesul locuitorilor la servicii medicale s-a înrăutățit - numărul medicilor în sectorul public a scăzut considerabil de la un maxim de 916 în anul 2014 la un minim de 646 în 2016, o scădere cu 30% în respectiva perioadă, în timp ce numărul total al medicilor a crescut ușor însă doar în sectorul privat, care nu este accesibil majorității populației. Numărul medicilor de familie din județ a scăzut de asemenea în perioada de referință, de la 320 în 2012 la 275 în 2019.

Capacitățile spitalicești sunt reduse, cu un grad de acoperire a populației județului de 5 ‰ loc, mult sub media națională de 6,5 paturi la 1000 locuitori.

13 Cultură și patrimoniu



Ateneu


Biserica Ortodoxă Precista

UNIT TRANSPARENTĂ DECIZIONALĂ



Casa memorială Nicu Enea



Casa memorială ”George Apostu”, Stănisești





Casa memorială George Bacovia



Catedrala Bacău



Clădire Observator



Complexul Muzeal Iulian Antonescu, Bacău



Mânăstire aAdormirea Maicii Domnului, Răchitoasa



Mânăstirea Runc



Monument muzeu Măgura Ocnei



Monumentul Dada, Moinești



Muzeul de etnografie și artă Dimitrie Ghika, Comănești



Muzeul răzeșilor găzari, Magirești



Muzeul de Cultură și Artă Religioasă Borzești





Observatorul Astronomic



Ruinele Curții Domnești

DOCUMENT TRADUCERE

13.1 Cultură

Infrastructura culturală cuprinde muzee, biblioteci, săli de spectacole, case de cultură, colecții și case memoriale. Majoritatea instituțiilor culturale sunt concentrate în municipiul Bacău, fiind în administrarea autorităților publice locale / județene și naționale.

Muzee

În județul Bacău există 26 de muzee și colecții publice, dintre care 10 în municipiul Bacău. Distribuția teritorială a acestora este cuprinsă în tabelul următor.

Tabel 81 Principalele muzee aflate pe teritoriul județului Bacău

MUZEE, COLECȚII ȘI CASE MEMORIALE	
Bacău	**COMPLEXUL MUZEAL „IULIAN ANTONESCU”** Deschis la 1 Aprilie 1957, Muzeul găzduiește expoziții permanente de arheologie-istorie, artă și etnografie.
	MUZEUL DE ARTĂ BACĂU Secția de artă a muzeului deține o valoroasă colecție de pictură și sculptură. Alături de icoanele din secolele XVIII - XIX sunt expuse capodopere ale picturii de șevalet din România. În expoziția permanentă a Secției de artă pot fi admirate și 210 lucrări de sculptură.
	CENTRUL DE CULTURĂ ȘI ARTĂ „GEORGE APOSTU” În acest spațiu se desfășoară o amplă activitate cultural-artistică pluridisciplinară. Activităţile specifice programului muzeal se îmbină cu cele din sfera spectacolului: concerte şi recitaluri muzicale, reprezentaţii teatrale, coregrafice şi video-film şi, de asemenea, cu activităţile de tip simpozion, conferinţă, mese rotunde, lecţii deschise, lansări de carte etc.
	COMPLEXUL MUZEAL DE ȘTIINȚELE NATURII „ION BORCEA” Muzeul de Ştiinţele Naturii deţine mai multe secţii situate în mai multe amplasamente ale municipiului: Secţia Ştiinţele Naturii (Parcul Cancicov), Observatorul Astronomic (str. Trotuş nr.8), Vivariul (str. Popa Şapcă nr.3), Expoziţia permanentă de Artă (str. Nicolae Titulescu nr.23), Galeriile de Artă (str. Mărăşeşti nr.12).
	GALERIILE DE ARTĂ CERAMICĂ „ANTON CIOBANU”

	Galeriile prezintă opera artistică a ceramistului Anton Ciobanu. În cele 3 săli ale galeriilor pot fi admirate lucrări din diferite etape ale evoluției sale artistice, începând din anii '70 și culminând cu lucrări din timpul petrecut în Statele Unite.
	CASA MEMORIALĂ „NICU ENEA” Casa memorială „Nicu Enea” este un muzeu județean din Bacău, deschis în casa în care a trăit și a lucrat pictorul băcăuan Nicu Enea (1897 - 1960). Colecția cuprinde obiecte personale, fotografii, corespondență și foarte multe lucrări de pictură și grafică semnate de Nicu Enea. Expoziția prezintă o parte importantă a operei pictorului băcăuan, elev al lui Camil Ressu, precum și realizări ale pictorilor Jean Al. Steriadi, Nicolae Tonitza și alții.
	CASA MEMORIALĂ „GEORGE BACOVIA” Casa memorială „George Bacovia” este casa în care părinții săi s-au mutat în primăvara anului 1906. În această clădire, ce datează din ultimul deceniu al secolului XIX, sunt păstrate numeroase obiecte de uz personal și piese de mobilier ce au aparținut poetului. În cele cinci încăperi destinate vizitării sunt expuse manuscrise originale, documente și piese de patrimoniu.
	CASA MEMORIALĂ „VASILE ALECSANDRI” Situată în centrul Bacăului, casa „Vasile Alecsandri”, în care se crede că s-a născut ilustrul poet, a fost cumpărată în 2018 de Consiliul Județean Bacău de la firma unui afacerist italian care ar fi vrut să o demoleze. Autoritățile vor acum să reabiliteze clădirea-monument istoric care, de-a lungul anilor, a fost devastată, incendiată și lăsată în paragină.
Onești	**MUZEUL DE ISTORIE** Muzeul deține o colecție de piese arheologice din epoca neolotică, epoca bronzului și perioada geto – dacică și o colecție numismatică, o colecție de plachete, medalii, insigne, o colecție de artă plastică, fotodocumente, fotografii și documente cu importanță istorică. De asemeni, perioada medievală este bogat reprezentată, cu obiecte de podoabă, piese de armament, ceramică medievală.

	Muzeul deține o copie a unui document care menționează prima atestare documentară, la 14 decembrie 1458, a Oneștiului.
	MUZEUL DE CULTURĂ ȘI ARTĂ RELIGIOASĂ BORZEȘTI Muzeul este în subordinea Catedralei "Pogorârea Duhului Sfânt" Onești. Prezintă cartea veche religioasă: Cazania lui Varlaam - Iași, 1643; Biblia de la Blaj - 1795; Gheorghe Șincai, Hronica românilor și a mai multor neamuri - Iași, 1843 etc. Muzeul conține multe icoane pe lemn: Nașterea Sf. Ioan Botezătorul - începutul secolului al XVIII-lea, Iisus Hristos pe tron - 1781, icoană armenească, Sf. Trei Ierarhi - începutul secolului al XVIII-lea, Adormirea Maicii Domnului - 1747, o catapeteasmă din lemn de tei donată de Mănăstirea Bogdana - 1798, pomelnice triptice pe lemn - 1762, chivot din lemn de tisă - 1781, cruci mici de mână din secolul al XVIII-lea. De o valoare deosebită sunt și obiectele și vasele liturgice din bronz, argint, argint aurit: potire din perioada 1818 - 1855, chivot de argint, secolul al XVIIII-lea și veșminte preoțești țesute din fir de aur și argint. Clădirea a fost restaurată și placată pe exterior cu piatră, fiind destinată pentru expunerea celor 220 obiecte de patrimoniu din secolele XVII - XX.
Comănești	**MUZEUL DE ETNOGRAFIE ȘI ARTĂ CONTEMPORANĂ „DIMITRIE N. GHIKA COMĂNEȘTI"** Clădirea muzeului este declarată monument istoric și a fost construită în 1880, în stilul baroc târziu, de meșteri italieni. Între 1945 - 1988 aici a funcționat „Casa pionierilor". În anul 1988 palatul a fost transferat Muzeului județean, care a organizat, într-o aripă, expoziția etnografică și de artă populară din zona Trotuș, deschisă în 1989, iar în anul 1995 expoziția de artă plastică românească contemporană. Colecția cuprinde obiecte privind ocupațiile tradiționale din zona Trotuș și obiceiurile de iarnă din aceeași zonă, meșteșuguri, industria casnică, țesături de interior, costume tradiționale.
Buhuși	**MUZEUL DE ISTORIE** Fostul conac al boierului Toader Buhuș, datând din sec. al XVIII-lea.
Târgu Ocna	**MUZEUL DE ISTORIE**

	Muzeul are un fond de carte veche în limbi străine şi de artă semnate de Ion Diaconescu, Vasile Melica, Karol Storck, familia Nicodim, o sculptură de piatră reprezentând un ceas solar datând din 1875, piese de armament şi muniţie din Primul Razboi Mondial descoperite pe linia frontului Cosna- Măgura-Cireşoaia, colecţie de etnografie şi o colecţie numismatică.
Berești - Tazlău	**Secția „Dumitru și Alice Rosetti Tescanu - George Enescu”** aparține de Muzeul Național „George Enescu” și se află în satul Tescani, pe drumul național Bacău-Moinești, la 35 km de Bacău, la 30 km distanță de Onești, la 14 km distanță de Moinești și funcționează în fostul conac al renumitei familii boierești Rosetti Tescanu, având statut de edificiu declarat monument istoric. A fost construit în anul 1880 într-un minunat parc dendrologic. Între 1980 - 1990 a fost inaugurată Casa Memorială Rosetti – Enescu din incinta imobilului principal. Din 1990 a devenit Centrul de Cultură Tescani, apoi din 1993 Centrul de Cultură “Rosetti Tescanu – George Enescu”. În prezent, în incintă se mai află: o sală de concerte “OEDIPE” cu 60 locuri; estradă în aer liber pentru orchestră de 60 persoane cu o capacitate de 300 persoane; sală de conferințe cu capacitate de 35 locuri; trei ateliere multifuncționale; galerie de artă; bibliotecă; bibliotecă de specialitate (G. Enescu), pentru cercetare; sală de lectură și audiție.

Numărul de vizitatori în muzee și colecții publice a variat între 2015 – 2019 astfel:

Tabel 82 Evoluția numărului de vizitatori în muzeele din județul Bacău

	2015	2016	2017	2018	2019
Județul BACĂU	**74301**	**90012**	**118556**	**119320**	**113526**
BACĂU	50414	74431	99978	99269	94851
ONEȘTI	15203	7948	8631	10123	8752
BUHUȘI	259	305	400	132	120
COMĂNEȘTI	3750	3900	4100	4700	4600
TÂRGU OCNA	2129	2312	3088	2467	2499
GHIMEȘ - FĂGET	322	322	310	276	378
HELEGIU	95	100	121	100	115

HEMEIUȘ	48	25	30	35	34
MĂGURA	20	24	30	32	83
NEGRI	50	70	120	325	50
OITUZ	31	51	62	80	100
PRĂJEȘTI	1421	114	900	930	966
RĂCĂCIUNI	328	309	379	330	395
RACOVA	231	101	407	521	583

Sursa Institutul Național de Statistică Baza de date Tempo

Biblioteci

Toate UAT-urile din județ dispun de biblioteci locale, numărul lor total fiind de 350 în 2019, în scădere față de 2015, când existau 371, din care 57 în municipiul Bacău (cu 5 mai puține decât în 2015). Numărul de cititori a scăzut și el odată cu scăderea numărului de biblioteci, ajungând la 824.58 față de 104.323 cititori activi / județ în 2015, iar în Municipiul Bacău numărul cititorilor ajungând la 23.590 în 2019, față de 31.287 în 2015.

Tabel 83 Principalele biblioteci din județul Bacău

BIBLIOTECI	
BACĂU	**BIBLIOTECA JUDEȚEANĂ „COSTACHE STURDZA”** Înființată în anul 1893, vechiul său sediu fiind într-o clădire de patrimoniu din strada Ioniță Sandu Sturdza. În vara anului 2005, biblioteca a fost transferată cu întregul fond de carte la parterul clădirii Muzeului de Științele Naturii „Ion Borcea”, din Parcul Cancicov.
	BIBLIOTECA UNIVERSITĂȚII „VASILE ALECSANDRI” Universitatea „Vasile Alecsandri” din Bacău face parte din Asociația Universităților, Institutelor de Cercetare-Dezvoltare și Bibliotecilor Centrale Universitare din România, ANELIS PLUS, asociație care asigură accesul național electronic la literatura științifică.
ONEȘTI	**BIBLIOTECA MUNICIPALĂ „RADU ROSETTI”** Este prima instituție culturală a municipiului Onești, cu vechi tradiții culturale, existența acesteia datând încă de la începuturile existenței orașului.

DOCUMENT TRANSPARENȚĂ DECIZIONALĂ

COMĂNEȘTI	**BIBLIOTECA ORĂȘENEASCĂ** O clădire veche din 1910 spectaculoasă, fostă proprietate a colonelului Ștefan Trandafil.
TÂRGU OCNA	**BIBLIOTECA ORĂȘENEASCĂ**

Sursa Institutul Național de Statistică Baza de date Tempo

Tabel 84 Evoluția numărului de volume eliberate și a numărului de cititori în perioada 2015 - 2019

UAT	2015	2016	2017	2018	2019
Număr de volume eliberate 2015 - 2019					
Județul Bacău	1186665	1164900	1068822	949445	940965
Municipiul Bacău	425456	421378	375859	305230	332777
Număr de cititori 2015 - 2019					
Județul Bacău	104323	93662	90484	84631	82458
Municipiul Bacău	31287	27837	26203	24109	23590

Sursa Institutul Național de Statistică Baza de date Tempo

Se observă că atât numărul de volume eliberate cât și numărul de cititori sunt într-o continuă scădere pe perioada celor 5 ani analizați.

DOCUMENT TRANSPARENȚĂ

Figura 166 Numărul de volume eliberate la nivelul județului Bacău în perioada 2015 - 2019

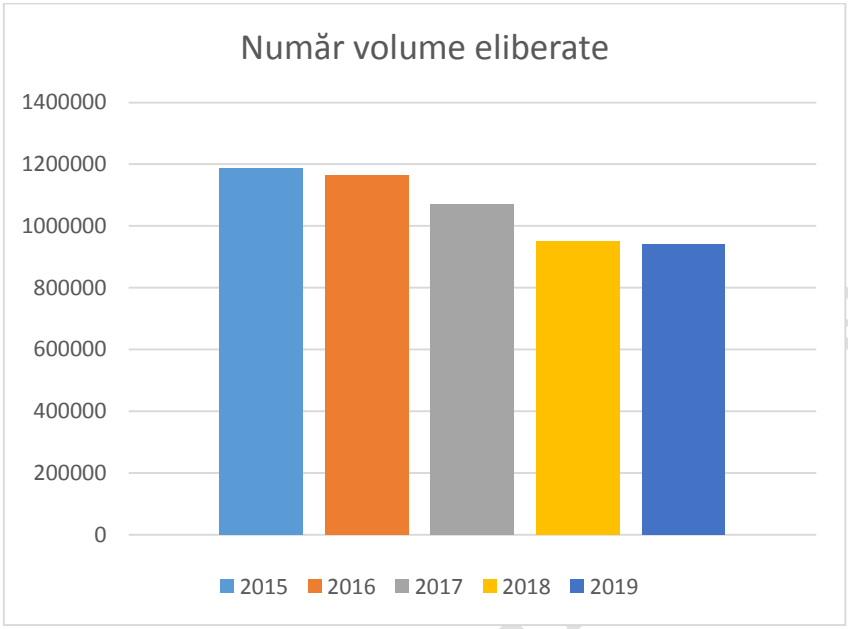

Sursa Institutul Național de Statistică Baza de date Tempo

Figura 167 Numărul de cititori la nivelul județului Bacău în perioada 2015 - 2019

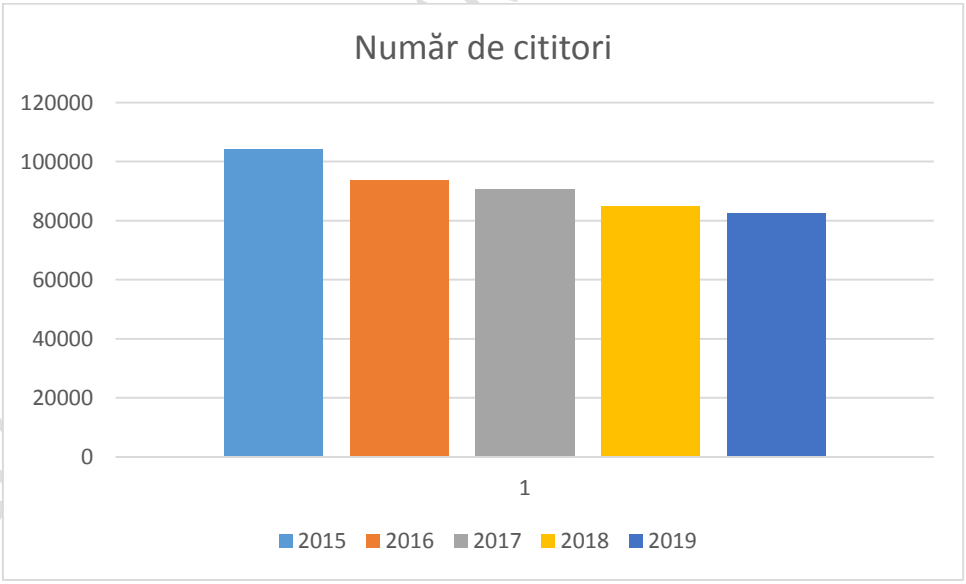

Sursa Institutul Național de Statistică Baza de date Tempo

Instituții de spectacole

Principalele instituții de spectacol din județ sunt situate în municipiul Bacău și sunt reprezentate de Filarmonica „Mihail Jora", înființată în 1956 și Teatrul Municipal „George

Bacovia", înființat în august 1948, Teatrul de Vară „Radu Beligan", construit în anii '60 și reamenajat în 2008 și Teatrul din Clopotniță.

Tabel 85 Evoluția numărului de spectatori la reprezentații artistice în perioada 2015 - 2019

UAT	2015	2016	2017	2018	2019
Municipiul Bacău	70087	47173	48466	57284	50218

Sursa Institutul Național de Statistică Baza de date Tempo

Cu toate că există o infrastructură culturală destinată spectacolelor bine pusă la punct, numărul de spectatori a scăzut dramatic pe parcursul celor 5 ani analizați, cea mai mare scădere înregistrându-se între 2015 și 2016, cu un procent de 32,7%.

Figura 168 Evoluția numărului de spectatori în perioada 2015 - 2019

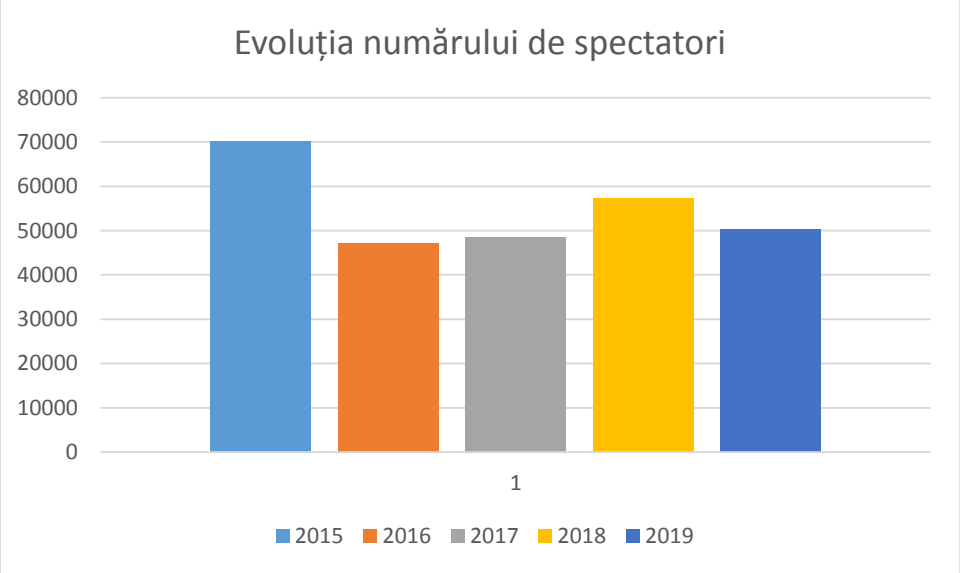

Sursa Institutul Național de Statistică Baza de date Tempo

La aceste instituții de spectacole se mai adaugă cinematografele și casele de cultură. Cele mai importante sunt următoarele:

Tabel 86 Principalele cinematografe și case de cultură din județul Bacău

Cinematografe și case de cultură	
Bacău	**CINEMA „CENTRAL"** Cinematograful are o capacitate de 650 de locuri.

Onești	**CINEMA „CAPITOL”** Cinematograful cu o capacitate de 300 de locuri a fost renovat în 2011, este dotat cu tehnologie pentru proiecții 2 și 3D și dispune de cafenea.
Moinești	**CINEMATOGRAF „CLUBUL LIRA”** A fost „Cinematograful 23 August”, apoi „Clubul Lira”, urmează să fie Casă de Cultură Municipală.
Buhuși	**SALA POLIVALENTĂ**
Târgu Ocna	**SALA DE SPECTACOLE ȘI CONFERINȚE „FLORIN PIERSIC”** La data de 18 decembrie 2013, a fost inaugurată sala de spectacole “Florin Piersic”, având o capacitate de 200 locuri; un loc ideal pentru organizarea de evenimente, spectacole, conferințe cu o acustică perfectă.
	CASA DE CULTURĂ

Sursa Institutul Național de Statistică Baza de date Tempo

Culte

Județul Bacău este un județ multiconfesional, în care sunt reprezentate 14 religii. Pe site-ul http://www.biserici.org sunt înscrise 726 biserici amplasate pe teritoriul județului Bacău (față de 736 în județul Iași, 629 în Neamț, 548 în Vaslui, 524 în Botoșani și 817 în Suceava), din care aproximativ 72% sunt biserici ortodoxe și 17% romano-catolice.

Pe site-ul http://www.bacaulturistic.ro sunt prezentate numeroase lăcașuri de cult ale județului Bacău, unele dintre ele fiind chiar clădiri înregistrate în patrimoniul național. Mai jos sunt prezentate câteva dintre acestea:

Biserica Sfânta Varvara - Târgu Ocna

DOCUMENT TRANSPARENȚĂ DECIZIONALĂ

Foto 3 Biserica Sfânta Varvara - Târgu Ocna



Biserica Sfânta Varvara este o biserică impresionantă, atât prin „arhitectura" originală a acesteia, cât și prin poziționarea ei. Bisericuța, închinată ocrotitoarei minerilor, se află într-o imensă salină - mina de sare „Trotuș" - din orașul Târgu Ocna.

Salina este situată la circa doi kilometri de oraș, în masivul de sare Vâlcele-Slatinele, la 240 de metri adâncime și reprezintă, prin microclimatul de salină, un important factor natural de cură utilizat în terapia afecțiunilor respiratorii.

Biserica a fost zidită și amenajată în perioada aprilie - decembrie 1992. Acest lăcaș de rugăciune, ctitorit numai de minerii ce muncesc aici, se află așezat la o adâncime de 240 de metri sub nivelul solului.

Biserica Sfânta Varvara a rămas și în prezent una dintre puținele biserici din țara noastră construite în saline și singura din Europa realizată aproape integral din sare.

Mânăstirea Măgura Ocnei - Târgu Ocna

Foto 4
Mânăstirea Măgura Ocnei - Târgu Ocna



Mânăstirea Măgura Ocnei - Schitul Măgura Ocnei este menționată prima oară în 1665. Se pare că, pe la 1757, schitul devine metoc al Epitropiei generale a Casei Spitalelor Sf. Spiridon și doar așa se poate explica faptul că, în pomelnicul acestei sihăstrii, Constantin Racoviță voievod apare ca prim ctitor al așezământului monahal.

Schitul a avut în lunga sa existență trei biserici construite succesiv. Prima, cu hramul Înălțarea Domnului, a existat până pe la 1757 când, cu sprijinul domnului Constantin Racoviță, se construiește un nou lăcaș cu hramul Sf. Gheorghe. Ruinându-se, o nouă biserică, cu hramul Buna Vestire, va fi ridicată în anul 1803 de către arhimandritul Iacov. În timpul Primului Război Mondial, Schitul a fost bombardat, însă nu a putut fi distrus. A fost reparat în 1923.

Biserica „Cuvioasa Paraschiva" - Târgu Ocna

DOCUMENT TRANSPARENȚĂ DECIZIONALĂ

Cea mai veche biserică de lemn, „Cuvioasa Paraschiva”, numită ulterior Biserica Domnească, a fost construită din bârne, pe malul drept al Vâlcicăi, pentru şavgăi. Tradiţia spune că biserica a fost refăcută pe locul alteia mai vechi, care a ars. Theodor Codrescu menţiona că, în secolele XVI-XVII, „Ocna nu era decât o mică adunătură a celor 100 de şavgăi, plus a altor oameni meseriaşi şi comercianţi ce locuiau mai mult valea Vâlcicăi, la poalele dealului n.v. unde se aflau ocnele vechi, părăsite de mai bine de 100 de ani şi unde se afla Biserica Sfânta Paraschiva ce exista pe la 1580, cum atesta mai ieri o piatră mormântală slavonă, azi stricată în bucăţi”.

Foto 5
Biserica „Cuvioasa Paraschiva” - Târgu Ocna



Şi Nicolae Iorga arăta în 1905 că, înaintea celorlalte biserici ale târgului (Precista, Sf. Nicolae, Sf. Treime), „a fost înălţată biserica de lemn, pe un deal rotund, care poartă numele de Biserica Domnească”. Tradiţia locală atribuie această ctitorie domnitorului Ioan Vodă cel Viteaz, pe la 1573. În această biserică modestă de lemn slujea pe la 1599 popa Metodie. De altfel şi inscripţia de pe o piatră de temelie, din 5 septembrie 1653, dovedeşte o vechime mai mare a bisericii.

Biserica Buna Vestire - Târgu Ocna

Foto 6 Biserica Buna Vestire - Târgu Ocna



În 1664, marele logofăt Nicolae Buhuş ridică pe malul stâng al Trotuşului o frumoasă biserică de plan triconic, cu turlă pe naos şi cu turnul-clopotniţă pe pridvorul vestic. Biserica „Buna Vestire” sau „Răducanu” este un monument reprezentativ pentru barocul târziu moldovenesc. Prodvorul, deasupra căruia se ridică clopotnița, este boltit în boltă mănăstirească cu penetrațiuni. Deasupra pridvorului se găseşte o cămăruţă în care călugării păstrau cărţile vechi.

Din cele două clopote ale bisericii, cel mare, turnat la Muntele Athos, are o inscripţie în limba greacă din 10 noiembrie 1810. Se mai păstrează incinta vechii mânăstiri, cu zid de 5,20 m înălţime, pe trei laturi, prevăzut cu metereze, un turn cu gang boltit, prevăzut cu porţi masive de stejar, în partea estică a incintei, un al doilea turn mai mic şi câteva construcţii anexe recente.

Biserica Sfântul Nicolae - Bacău

DOCUMENT DE LUCRU - TRANSPARENȚĂ DECIZIONALĂ

Din însemnarea iconomului C.I.Iutzescu, făcută pe un Pidalion – ediţie de la Neamţ (1844), reiese referirea directă la actuala catedrală, referitor la care, în 1838, începe acţiunea de ridicare a unei biserici prin adunarea de milostenii la creştini.

În 1848 biserica a fost terminată şi dată în folosinţă prin sfinţirea ei. Biserica „Sfântul Nicolae" se caracterizează prin formele sale decorative exterioare de sugestivă monumentalitate, ingenios proporţionate.

Foto 7 Biserica Sfântul Nicolae - Bacău



Biserica Precista - Bacău



Biserica Precista, cu hramul Adormirea Maicii Domnului, parte componentă a Complexului arhitectonic al Curţilor domneşti din Bacău, a fost construită în vremea lui Ştefan cel Mare de fiul său, Alexandru, fiind sfinţită la 1 ianuarie 1491. Construită din piatră şi cărămidă, în stilul Biserica Sfânta Fecioară - Bacău, este foarte bine proporţionată, sveltă, de plan treflat cu turlă, având o lungime de 25,68 m; lăţimea pronaosului de 8,12 m şi lărgimea în dreptul absidelor de 11,24 m.

Biserica Precista a rezistat timpului, prin unele transformări şi reparaţii întreprinse în secolul al XVII-lea, în vremea domnitorului Vasile Lupu. Din această perioadă provine o piatră de mormânt de la 1636, aparţinând domniţei Cristina, soţia panului Mihai Fotena Postelnic, unul din ctitorii bisericii. **La 1 iulie 1907 biserica Precista a fost declarată monument istoric.**

Biserica Sfânta Fecioară - Bacău

Foto 8 Biserica Sfânta Fecioară - Bacău

DOCUMENT TRANSPARENȚĂ DECIZIE



Biserica Sfânta Fecioară a fost construită în secolul al XV-lea de un grup de călugări franciscani veniți de la Șumuleu Ciuc, sub patronatul Margaretei Mușat (Losonczi Margit), prima soție a domnitorului Alexandru cel Bun (domn al Moldovei între 29 iunie 1400 – 1 ianuarie 1432). Margareta Mușat a fost fiica palatinului Ladislau (Ștefan) Losonczi, voievod al Transilvaniei între anii 1376 - 1391.

Episcopul Bernardino Quirini, care își avea reședința la Bacău și care a fost numit în 1590 de către papa Sixt al V-lea ca episcop catolic pentru catolicii din Moldova și Țara Românească, a trimis la Roma o relație din care reiese că în vremea aceea erau 216 familii de catolici cu 1692 de suflete și două biserici, una închinată Sfintei Fecioare Maria și construită din piatră, și alta din lemn, închinată Sfântului Nicolae.

În anul 1676, în timpul unor inundații devastatoare, Biserica Sf. Fecioară a fost înghițită de apele Bistriței. În anul 1839, sub conducerea noului episcop Petru Rafael Arduini, a început construcția unei biserici noi, care dăinuie și astăzi, cu hramul Sf. Nicolae. Biserica Sf. Nicolae a fost dată în folosință cultului la 6 decembrie 1846 și sfințită de episcopul Paul Sardi. De o parte și de alta a intrării în biserică sunt amplasate două statui reprezentându-i pe Sf. Francisc de Assisi și pe Sf. Iosif cu pruncul Iisus în brațe.

Foto 9 Mănăstirea Bogdana - Sat Bogdana, comuna Ștefan cel Mare



Mănăstirea Bogdana - Sat Bogdana, comuna Ștefan cel Mare

Mănăstirea Bogdana a fost ridicată în anul 1660. Zidită din piatră și cărămidă, cu ziduri de apărare și turn clopotniță, cu biserica în plan treflat, a avut ca model necropola lui Ștefan cel Mare de la Putna. Solomon Bârlădeanu a înzestrat mănăstirea cu moșii, obiecte de cult, cărți, odoare de argint. Lăcașul a înfruntat de-a lungul vremurilor numeroase intemperii ale vremurilor, fiind jefuită de toate valorile.

După cel de-al doilea război mondial, mănăstirea a cunoscut o intensă viață monahală, devenind cea mai mare mănăstire a județului Bacău. Episcopia Romanului a început în 1979 refacerea vechii așezări monahale organizând, totodată, un depozit-muzeu care cuprinde un patrimoniu de carte veche și artă medievală românească.

Mănăstirea de la Runc - Buhuși

Atribuită de tradiția orală voievodului Ștefan cel Mare și Sfânt, care ar fi construit-o în urma luptei de la Gura Orbicului din anul 1457, mănăstirea Runc apare consemnată documentar la data de 1 aprilie 1695 cu ocazia unei danii făcute de medelnicerul Ionașcu Isăcescu cu soția sa Alexandra, considerați a fi de fapt ctitorii acestui sfânt lăcaș. Până în anul 1888 mănăstirea Runc a funcționat cu sobor de călugări, iar din acest an a fost desființată și afiliată ca biserică de mir la parohia Lipoveni (azi Bârjoveni II), comuna Români, județul Neamț, până în anul 1941 când, prin osteneala ieroschimonahului Casian Cojoc (cu metania din Mănăstirea Sihăstria), se aprobă reînființarea mănăstirii. Între 1953 – 1960 conducător al Mănăstirii este protos. Sofronie Ungureanu, care s-a remarcat prin grija pentru întărirea vieții duhovnicești, prin reintroducerea unor rânduieli specifice vieții de obște.

Foto 10 Mănăstirea de la Runc - Buhuși



În anul 1959, prin decretul nr. 410/7.XI.1959, mănăstirea este din nou închisă, terenurile și imobilele trecând în patrimoniul statului. Flacăra vieții monahale a fost reaprinsă în 1967, când mănăstirea se redeschide

Foto 11 Ansamblul bisericii „Adormirea Maicii Domnului” - comuna Caşin



Ansamblul bisericii „Adormirea Maicii Domnului” - comuna Caşin

Anul construirii bisericii nu este cunoscut, dar în spatele icoanei ce reprezintă praznicul împărătesc “Adormirea Maicii Domnului” se găseşte o inscripţie din care rezultă că catapeteasma a fost reparată în anul 1797 de către I. Popovici. De aici se poate considera că biserica a fost construită odată cu venirea „coloniştilor” aduşi sau veniţi din zona Rucăr – Dragoslavele, întrucât Biserica era locul central al unei comunităţi în jurul căreia se desfăşura întreaga viaţă comunitară.

Conform unor surse, biserica „Adormirea Maicii Domnului” a fost ridicată de enoriaşi înainte de 1776 şi reparată în anii 1928 şi 1933. Este singura biserică din judeţul Bacău construită în stil muntenesc de către locuitorii Caşinului, care veniseră încă din secolul al-XVIII-lea din zona Rucăr.

Foto 22 Mănăstirea Răchitoasa



Mănăstirea Răchitoasa - comuna Răchitoasa

La sfîrşitul veacului al XVII-lea, marele clucer Ianaki a făcut la Răchitoasa o bisericuţă mică durată de lemn de stejar, care se găsea lângă Mănăstirea Răchitoasa de astăzi.

Pe locul unde se afla altarul acesteia s-a ridicat o cruce. Ea a servit drept biserică a cimitirului sătesc. Mai apoi, în anul 1697, marele spătar Ilie Ianaki şi cu soţia sa Theofana, fiica voevodului Mihai Racoviţă, au zidit actuala mănăstire.

Istoria acestei mănăstiri, ultima din România care şi-a recăpătat statutul pierdut în urmă cu 140 de ani, se întinde pe durata a patru secole. Din nefericire, biserica mănăstirii Răchitoasa a fost dărâmată de cutremurul din 31 mai 1739. A fost renovată, ultima oară, la sfîrşitul secolului XIX. Mănăstirea de la Răchitoasa, una din cele mai mari mănăstiri din Moldova, la vremea ei, a fost secularizată sub domnia lui Alexandru Ioan Cuza şi transformată în „penitenciar pentru oameni fără căpătâi şi vicioşi". După aproape 150 de ani, lăcaşul de cult de la Răchitoasa şi-a recăpătat statutul de mănăstire.

13.2 Patrimoniul cultural

Teritoriul județului Bacău a cunoscut de timpuriu o intensă activitate umană, atestată de numeroase descoperiri arheologice care dovedeau existența civilizației încă din secolele II - III. Mai tîrziu, în perioada evoluției procesului de maturizare a feudalismului, la est de Carpați a avut loc apariția târgurilor.

Într-un document emis de cancelaria domnitorului Alexandru cel Bun la 6 Octombrie 1408 sunt menționate târgurile de la Bacău și Trotuș. Întemeierea așezării este și mai veche. Cu ocazia unor săpături, în orașul Bacău s-a descoperit ceramică din secolele XII-XIV precum și monede bătute de Petru Mușat (1375-1391). Datorită privilegiilor acordate de către domnie negustorilor străini, Bacăul s-a dezvoltat repede. În secolul al XV-lea ajunsese târg însemnat de negustori și meșteșugari, unde se făceau operații de vamă, existând o autoritate judiciară și organe de execuție.

Monumente istorice

În acord cu hotărârile Legii nr 422/2001 privind protejarea monumentelor istorice art.2 alin 1, „monumentele istorice fac parte integrantă din patrimoniul cultural național și sunt protejate prin lege".

DOCUMENT TRANSPARENȚĂ DECIZIONALĂ

În sensul prezentei legi, „monumentele istorice sunt bunuri imobile, construcţii şi terenuri situate pe teritoriul României, semnificative pentru istoria, cultura şi civilizaţia naţională şi universală”. Conform acestei legi, se stabilesc următoarele categorii de monumente istorice, bunuri imobile situate suprateran, subteran sau subacvatic:

a) monument - construcție sau parte de construcție, împreună cu instalațiile, componentele artistice, elementele de mobilare interioară sau exterioară care fac parte integrantă din acestea, precum şi lucrări artistice comemorative, funerare, de for public, împreună cu terenul aferent delimitat topografic, care constituie mărturii cultural-istorice semnificative din punct de vedere arhitectural, arheologic, istoric, artistic, etnografic, religios, social, ştiinţific sau tehnic;

b) ansamblu - grup coerent din punct de vedere cultural, istoric, arhitectural, urbanistic ori muzeistic de construcţii urbane sau rurale care, împreună cu terenul aferent, formează o unitate delimitată topografic ce constituie o mărturie cultural-istorică semnificativă din punct de vedere arhitectural, urbanistic, arheologic, istoric, artistic, etnografic, religios, social, ştiinţific sau tehnic;

c) sit - teren delimitat topografic cuprinzând acele creaţii umane în cadru natural care sunt mărturii cultural-istorice semnificative din punct de vedere arhitectural, urbanistic, arheologic, istoric, artistic, etnografic, religios, social, ştiinţific, tehnic sau al peisajului cultural.

Conform bazei de date a Ministerului Culturii[88], județul Bacău deține un număr de 366 monumente, dintre care 93 de tip A și 273 de tip B.

Monumentele provin din cele mai îndepărtate epoci (neolitic, epoca bronzului) și până în epoca modernă și fac parte atât din grupa A de valoare națională universală cât și foarte multe din grupa B, monumentele istorice reprezentative pentru patrimoniul cultural local.

Dintre valorile de patrimoniu cultural de interes naţional pot fi menționate:

Biserici din lemn:

- Biserica Vovidenia - Comuna Mărgineni, satul Luncani;
- Biserica de lemn a fostului schit Pogleţu - Comuna Corbasca, satul Pogleţ.

Biserici și ansambluri mănăstirești:

- Biserica Precista - Municipiul Bacău;
- Biserica Adormirea Maicii Domnului - Municipiul Onești, localitatea Borzești.

[88] https://www.patrimoniu.gov.ro/images/lmi-2015/LMI-BC.pdf

DOCUMENT TRANSPARENȚĂ DEZIONALĂ

Monumente și situri arheologice

Așezări neolitice și eneolitice:

- Tell neolitic - culturile Precucuteni şi Cucuteni (în punctul „Dealul Ghindaru") - Comuna Poduri, satul Poduri Aşezare - cultura Cucuteni - Comuna Traian, satul Zăpodia.

Fortificații dacice:

- Davă antică; complexe arheologice reprezentând aşezări succesive din neolitic (Cucuteni A-B) şi epoca bronzului (cultura Costişa şi Monteoru) (în punctul „Zargidava") - Comuna Negri, satul Brad;
- Davă antică Tamasidava; necropolă tumulară; fortificaţie din epoca bronzului, cultura Monteoru (în punctul „Cetăţuie") - Comuna Horgeşti, satul Răcătău de Jos.

Colecții

Județul Bacău dispune de un număr de colecții, dintre care menționăm:

Tabel 87 Colecții și expoziții din județul Bacău

Colecția	Localitatea
Colecția „Casa Bunicilor”	PALANCA, com. PALANCA, jud. Bacău
Colecția de etnografie „Antal Maria”	GHIMEŞ, com. GHIMEŞ-FĂGET, jud. Bacău
Colecția de etnografie „Gheorghe Grigore Caităr”	OITUZ, com. OITUZ, jud. Bacău
Colecția de etnografie „Preot Vasile Heisu” – RĂCĂCIUNI	RĂCĂCIUNI, com. RĂCĂCIUNI, jud. Bacău
Colecția de sculptură „Vasile Catană”	ZEMEŞ, com. ZEMEŞ, jud. Bacău
Colecția Fundației Naționale „George Călinescu”	ONEŞTI, jud. Bacău
Expoziția Foto-documentară „Ion Ionescu de la Brad”	BRAD, com. NEGRI, jud. Bacău
Expoziția Foto-documentară „Vasile Pârvan”	PERCHIU, com. HURUIEŞTI, jud. Bacău

Sursa: CIME

13.3 Percepția despre accesul la cultură și patrimoniu cultural

Din perspectiva UAT-urilor din județ, acțiunile și infrastructura culturală din localitate (casă de cultură, cinematograf, teatru, muzeu etc.) sunt considerate bune și foarte bune în proporție de 41,86%.

Figura 169 Evaluarea UAT privind acțiunile și infrastructura culturală din localitate

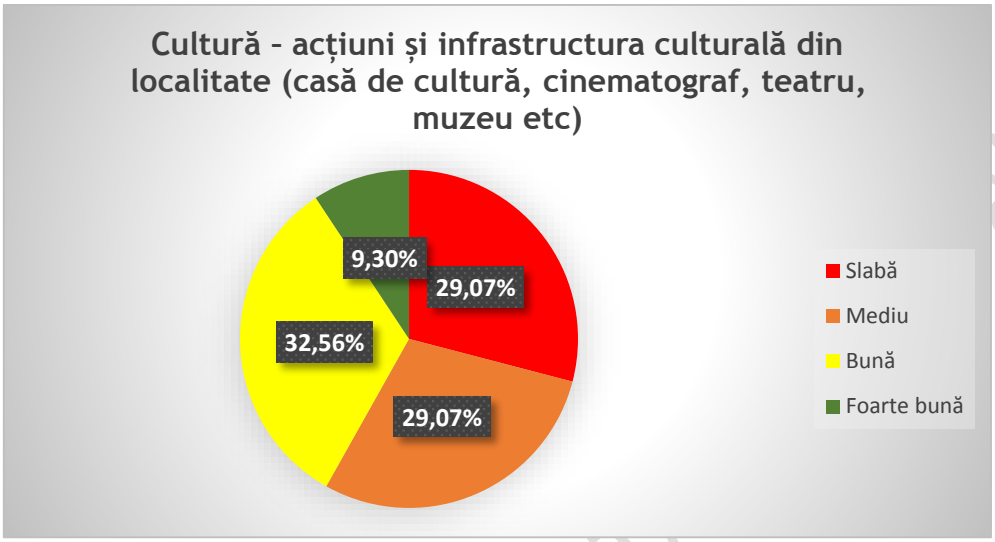

Sursa: Chestionare UAT-uri - date prelucrate de consultant

La nivelul cetățenilor județului, 58,86% sunt însă total nemulțumiți de acțiunile și infrastructura culturală din localitate (casă de cultură, cinematograf, teatru, muzeu etc.) și 39,06% sunt mulțumiți sau parțial mulțumiți.

Figura 170 Evaluarea cetățenilor privind acțiunile și infrastructura culturală din localitate și județ

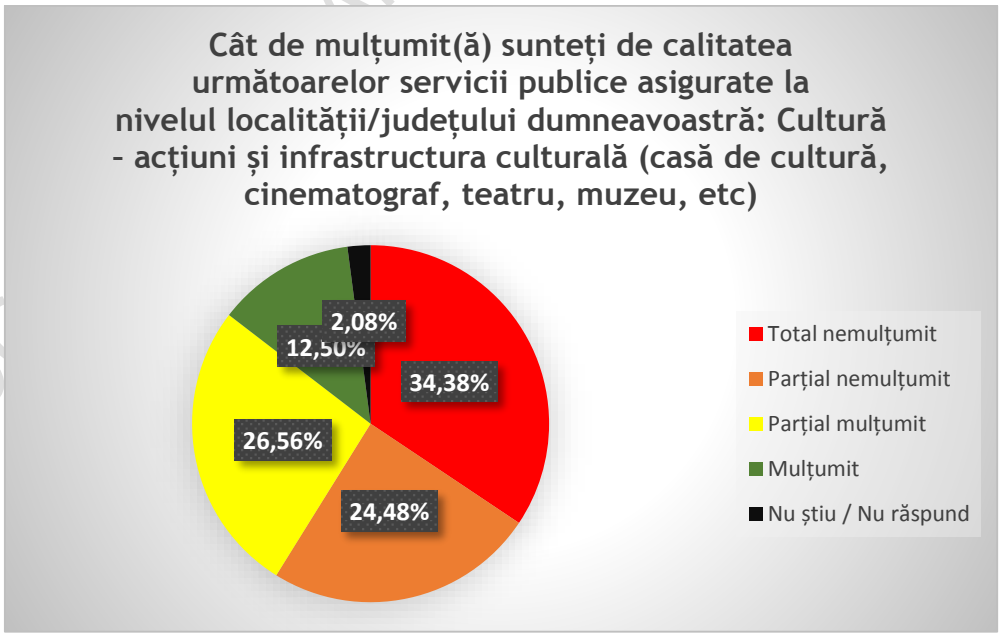

Sursa: Chestionare cetățeni - date prelucrate de consultant

Din perspectiva UAT-urilor din județ, conservarea, restaurarea şi punerea în valoare a monumentelor istorice şi de arhitectură sunt considerate bune și foarte bune în proporție de 40,90%.

Figura 171 Evaluarea UAT privind conservarea, restaurarea şi punerea în valoare a monumentelor istorice şi de arhitectură

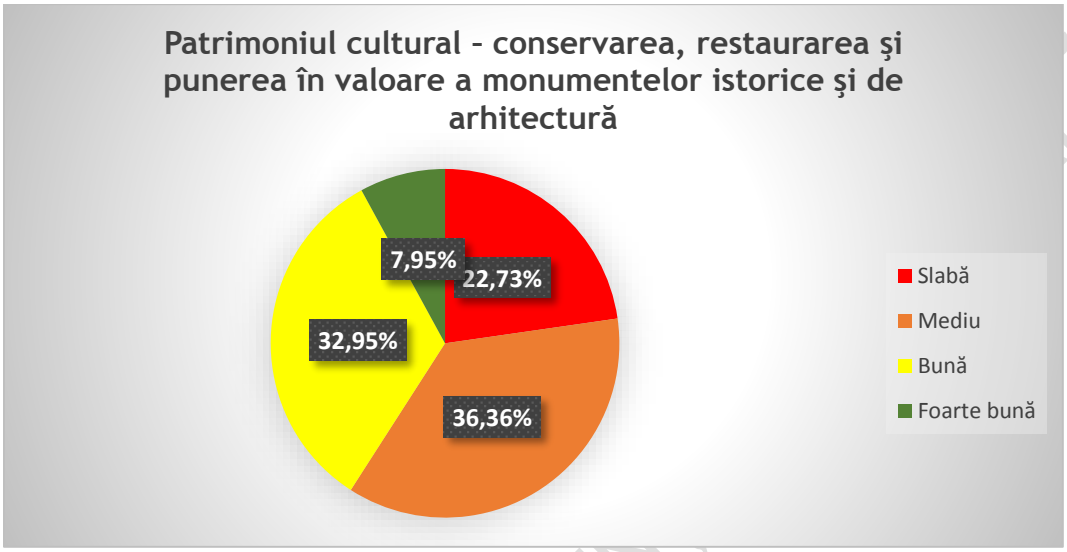

Sursa: Chestionare UAT-uri - date prelucrate de consultant

La nivelul cetățenilor județului, 65,89% sunt însă total nemulțumiți de conservarea, restaurarea şi punerea în valoare a monumentelor istorice şi de arhitectură și 29,20% sunt mulțumiți sau parțial mulțumiți.

Figura 172 Evaluarea cetățenilor privind conservarea, restaurarea şi punerea în valoare a monumentelor istorice şi de arhitectură

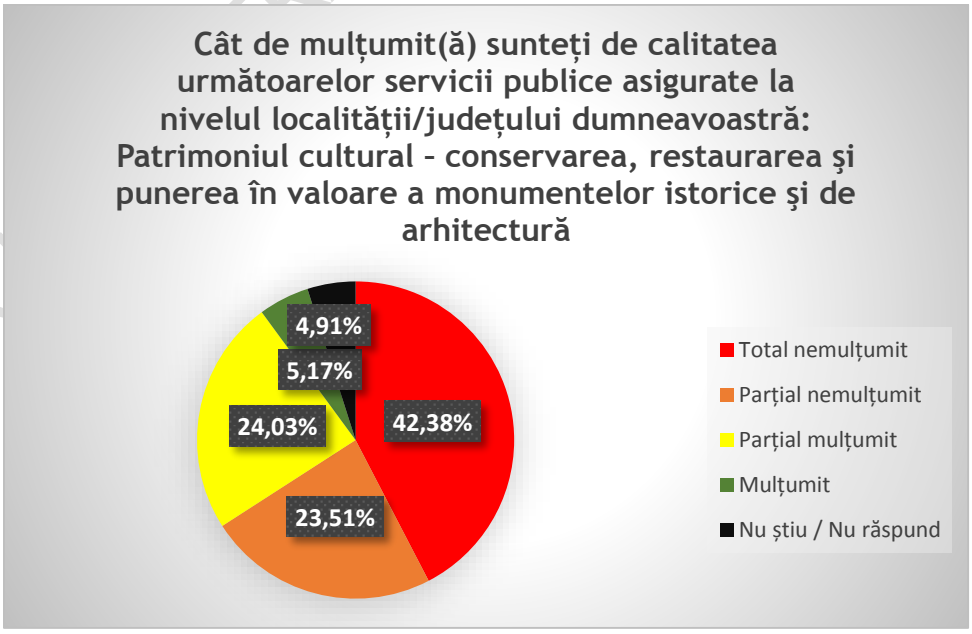

Sursa: Chestionare cetățeni - date prelucrate de consultant

Din discuțiile cu UAT-urile din județ și cu părțile interesate invitate în cadrul workshop-ului ”Cultură, tineret, sport și turism”, se pot menționa următoarele aspecte:

- Componente esențiale ale unei instituții de cultură în progres:
  - Laborator;
  - Cercetare;
  - Expunere;
  - Cunoaștere;
- Este nevoie de construirea poveștilor pentru valorificarea trecutului;
- Problematică:
  - România nu are o strategie națională în domeniul culturii;
  - Domeniul politic își face din ce în ce mai mult simțită prezența în spațiul cultural;
  - Infrastructură culturală deficitară – este în stare de degradare;
  - Lipsă spații expunere, spații de depozitare, laboratoare muzee;
  - Deficit resurse umane specializate (ex. restauratori);
  - Lipsă afișaj stradal;
  - Grad scăzut de digitalizare;
  - Funcționare bibliotecă în spațiul muzeului;
  - Acces slab la cultură pentru categoriile dezavantajate;
- De construit un centru multicultural;
- Achiziționarea de noi exponate;
- Institut de cercetare în domeniul culturii;
- Nevoia de echilibru între cultura instituțională și cultură;
- Noaptea muzeelor – îndrumarea cicliștilor către vizitarea de muzee;
- Dezvoltarea de parteneriate suport între părțile interesate (UAT-uri, instituții culturale, ONG-uri, școli, etc.);
- Digitalizare – aplicații dezvoltate de Consiliul județean, rețele virtuale de sprijin pentru promovare;
- Dezvoltarea de proiecte multidisciplinare;
- Dezvoltarea de grupuri de lucru la nivelul Consiliului județean pentru dezvoltarea culturii în județ.

13.4 Analiza SWOT accesul la cultură și patrimoniul cultural

Tabel 88 Analiza SWOT - Cultură și Patrimoniu

PUNCTE TARI	PUNCTE SLABE
Un patrimoniu natural valoros. Un patrimoniu cultural și architectural vast și valoros. Număr mare de muzee, biserici și mânăstiri, unele dintre acestea cu valoare istorică deosebită.	Scăderea drastică a cinematografelor și caselor de cultură. Casele de cultură existente au o activitate limitată, uneori aproape inexistentă. Investiții limitate în infrastructura culturală și de patrimoniu.

DOCUMENT TRANSPARENȚĂ DECIZIONALĂ

Colecții și expoziții variate și deosebit de valoroase. Biblioteci cu ofertă bogată de carte. Case memoriale importante din punct de vedere cultural. Vestigii arheologice de importanță națională și internațională. Existența instituțiilor / departamentelor de specialitate în cadrul UAT-urilor. Personal calificat angajat la muzee. Existența unor ONG-uri preocupate de patrimoniu și cultură și de promovarea acestora.	Investiții limitate în conservarea, restaurarea și promovarea monumentelor istorice și de arhitectură. Lipsa promovării patrimoniului natural, cultural și arheologic. Lipsa marketingului cultural. Lipsa expertizei în atragerea de vizitatori. Slaba punere în valoare a tradițiilor și meșteșugurilor locale. Slaba punere în valoare a clădirilor de patrimoniu. Lipsa de promovare a vestigiilor arheologice. Lipsa evaluării eficienței instituțiilor de cultură și patrimoniu și a monitorizării implementării strategiilor în domeniu. Insuficiența datelor sintetice, utile și relevante în domeniul culturii și patrimoniului la nivelul instituțiilor județene specializate.
OPORTUNITĂȚI	**AMENINȚĂRI**
Interesul vizitatorilor români și străini în domeniu. Potențialul de marketing online pentru promovarea culturii și patrimoniului. Aderarea la rețele internaționale de specialitate. Diversificarea activității bibliotecilor, în vederea atragerii de noi cititori. Surse pentru implementarea de proiecte internaționale. Surse pentru dezvoltarea de parteneriate cu ONG-uri sau companii în vederea dezvoltării de proiecte culturale. Conștientizarea locuitorilor județului cu privire la patrimoniul natural și cultural existent. Revigorarea tradițiilor și meșteșugurilor locale. Dezvoltarea unor evenimente integrate de punere în valoare a tradițiilor și meșteșugurilor locale. Creșterea numărului de consumatori / beneficiari. Dezvoltarea turismului cultural. Oportunități de atragere de fonduri europene destinate culturii și patrimoniului.	Legislație stufoasă / contradictorie în domeniu. Prelungirea perioadei pandemice. Competiție privind alocările financiare cu alte domenii și cu alte județe. Dificultăți în întreținerea / modernizarea infrastructurii existente la standarde ridicate. Dificultăți în diversificarea ofertei culturale. Lipsa infrastucturii digitale pentru organizarea de acțiuni în spațul online. Competiția cu alte județe privind oferirea de servicii de calitate superioară. Dificultatea atragerii de sponsorizări în domeniu. Constrângeri din perspectiva resurselor de promovare externă a patrimoniului natural și cultural existent.

DOCUMENT TRANSPARENȚĂ DECIZIONALĂ

13.5 Concluzii

Județul Bacău dispune de un important patrimoniu cultural și arhitectural, precum și de o importantă infrastructură culturală. Județul se confruntă însă cu disparități, în ceea ce privește accesul la cultură, între zona urbană și cea rurală. Teatrele, muzeele, cinematografele sunt concentrate preponderent în urbanul mare, în vreme ce urbanul mic și zona rurală se confruntă chiar cu dispariția caselor de cultură locale. Dintre cele 26 de muzee, 10 se află în municipiul Bacău. Cu toate acestea, numărul de vizitatori a crescut în ultimii cinci ani.

În compensație, însă, patrimoniul ecumenic este mai uniform distribuit, acoperind și zonele rurale, atrăgând numeroși vizitatori. Din păcate, tradițiile și meșteșugurile locale sunt foarte puțin promovate și stimulate.

O situație specială este cea a bibliotecilor din județ care în perioada 2015 – 2019 s-au confruntat atât cu o scădere considerabilă a numărului de cititori, cât și de volume împrumutate. Pentru remedierea acestei situații sunt necesare măsuri de diversificare a activităților curente în scopul atragerii de noi cititori.

Situația patrimoniului cultural se reflectă foarte bine în percepția populației cu privire la infrastructura culturală, care se arată destul de nemulțumită de situația actuală. Pentru perioada următoare, principala oportunitate de dezvoltare a sectorului cultural este atragerea de fonduri europene care să contribuie la conservarea și dezvoltarea infrastructurii culturale și de patrimoniu, dar și la diversificarea metodelor de atragere a beneficiarilor și diversificarea ofertelor culturale și de promovare.

14 Protecția Mediului



Barajul Poiana Uzului



Barometrul natural Dofteana



Cascada Bucias, Mânăstirea Cașin



Complex Parc Pini Moinești

14.1 Aerul

Calitatea vieţii este strict corelată şi dependentă de calitatea aerului. Expunerea populaţiei la anumiţi poluanţi, cunoscuţi a avea calităţi de depozitare în anumite organe, reprezintă un aspect important al influenţei poluării mediului asupra sănătăţii. Acest aspect poate fi analizat prin procentul de populaţie urbană potenţial expusă la concentraţii de poluanţi în aerul înconjutător și care depășesc valoarea-limită pentru protecția sănătății umane.

Legislaţia naţională în domeniul calităţii aerului stabileşte criteriile de bază şi strategiile pentru gestionarea calităţii aerului şi evaluarea unei serii de poluanţi relevanţi pentru sănătatea umană. De asemenea, stabileşte valorile limită pentru SO2, NO2, PM10,

plumb, CO şi benzen şi valorile ţintă pentru ozon, metale grele şi hidrocarburi aromatice polinucleare în scopul protejării sănătăţii umane, precum şi valorile ţintă de reducere a emisiilor naţionale prin stabilirea plafoanelor naţionale de emisie.

DOCUMENT TRANSPARENȚĂ DECIZIONALĂ

Figura 173 Amplasamentul stațiilor automate de monitorizare a calității aerului din județul Bacău



Sursa: APM Bacău

În județul Bacău există trei stații de monitorizare a calității aerului: o singură stație de fond urban, respectiv BC 1, care este amplasată în municipiul Bacău și două stații de fond industrial, respectiv BC 2 amplasată în municipiul Bacău și BC 3 amplasată în municipiul Onești.

Stația Bacău 1 - stație de tip fond urban este amplasată în municipiul Bacău - Parc Prefectură. Acest tip de stație:

- evaluează influența activității umane din zona centrală a municipiului asupra calității aerului;
- raza ariei de reprezentativitate este de 1 - 5 km;
- poluanții monitorizați pe parcursul anului 2019 au fost: dioxid de sulf (SO_2), oxizi de azot (NO_x/NO/NO_2), monoxid de carbon (CO), ozon (O_3), benzen (C_6H_6) și xyleni, particule în suspensie PM_{10} (nefelometric și gravimetric), metale grele (Pb, Cd, Ni, As).

Stația Bacău 2 - stație de tip industrial - este amplasată în municipiul Bacău - cartier Izvoare. Acest tip de stație:

- evaluează influența activităților industriale dezvoltate în partea de E-SE a municipiului asupra calității aerului;
- raza ariei de reprezentativitate este de 100 m – 1 km;

- poluanții monitorizați pe parcursul anului 2019 au fost: dioxid de sulf (SO_2), oxizi de azot ($NO_x/NO/NO_2$), amoniac (NH_3), monoxid de carbon (CO), ozon (O_3), particule în suspensie PM_{10} (nefelometric și gravimetric), metale grele (Pb, Cd, Ni, As).

Stația Bacău 3 - stație de tip industrial - este amplasată în municipiul Onești - cartier TCR-strada Cauciucului. Acest tip de stație:

- evaluează influența activităților industriale dezvoltate în partea de E-NE a municipiului Onești, asupra calității aerului;
- raza ariei de reprezentativitate este de 100 m -1 km;
- poluanții monitorizați pe parcursul anului 2019 au fost: dioxid de sulf (SO_2), oxizi de azot ($NO_x/NO/NO_2$), monoxid de carbon (CO), ozon (O_3), benzen (C_6H_6) și xyleni, hidrogen sulfurat (H_2S), particule în suspensie PM_{10} (nefelometric).

Având în vedere caracteristicile stației BC 1, datele referitoare la calitatea aerului nu pot fi considerate reprezentative pentru toată populația din aglomerarea urbană, aria de reprezentativitate a stației de fond urban având o rază 5 km, iar a stației de tip industrial de 1 km. Rezultatele măsurărilor realizate în stațiile de monitorizare a calității aerului nu pot fi suficient de concludente la nivelul întregului județ.

Dioxidul de azot (NO_2) și oxizii de azot (NO_x)

Oxizii de azot provin în principal din arderea combustibililor solizi, lichizi și gazoși în diferite instalații industriale, rezidențiale, comerciale, instituționale și din transportul rutier. Oxizii de azot au efect eutrofizant și/sau de acidifiere asupra multor componente ale mediului, cum sunt: solul, apele, ecosistemele terestre sau acvatice, dar și construcțiile și monumentele.

Dioxidul de azot este un gaz ce se transportă pe lungă distanță și are un rol important în chimia atmosferei, inclusiv în formarea ozonului troposferic. Expunerea la dioxid de azot în concentrații mari determină inflamații ale căilor respiratorii și reduce funcțiile pulmonare, crescând riscul de afecțiuni respiratorii și agravând astmul bronșic.

Conform Raportului anual privind starea mediului pe 2019 al Agenției pentru Protecția Mediului Bacău, valoarea limită orară pentru protecția sănătății umane, de 200 µg/mc la dioxidul de azot, nu a fost depășită la nicio stație și nici nu s-au înregistrat depășiri ale valorii pragului de alertă (400 µg/mc - media pe 1 oră, măsurată 3 ore consecutiv).

Concentrația medie anuală de NO_2 nu a depășit valoarea limită anuală pentru protecția sănătății umane (40 µg/mc) la niciuna dintre stațiile de monitorizare din județ.

Emisiile de substanțe cu efect acidifiant și eutrofizant (SO_2 și SO_x, NO_x și NH_3)

Emisiile de substanțe cu efect acidifiant și eutrofizant provin în general de la managementul dejecțiilor și fermentația enterică de la creșterea animalelor, precum și de la utilizarea îngrășămintelor cu azot în agricultură, reprezentând surse importante de amoniac.

Emisiile acestor poluanți atmosferici acidifianți și eutrofizanți pot produce efecte dăunătoare asupra sănătății umane, ecosistemelor naturale, materialelor și culturilor agricole datorită acidifierii, eutrofizării sau formării ozonului troposferic.

DOCUMENT TRANSPARENȚĂ DECIZIONALĂ

În județul Bacău în anul 2018 a rezultat, conform inventarului de emisii, un total de 7651,245 tone poluanți acidifianți și eutrofizanți, din care: 54,942 tone SO_2 și SO_x (0,718 %), 6479,021 tone NO_x (84,679%) și 1117,282 tone NH_3 (14,603%).

Figura 174 Emisiile de gaze cu efect acidifiant la nivelul județului Bacău, în anul 2018 (în procente)

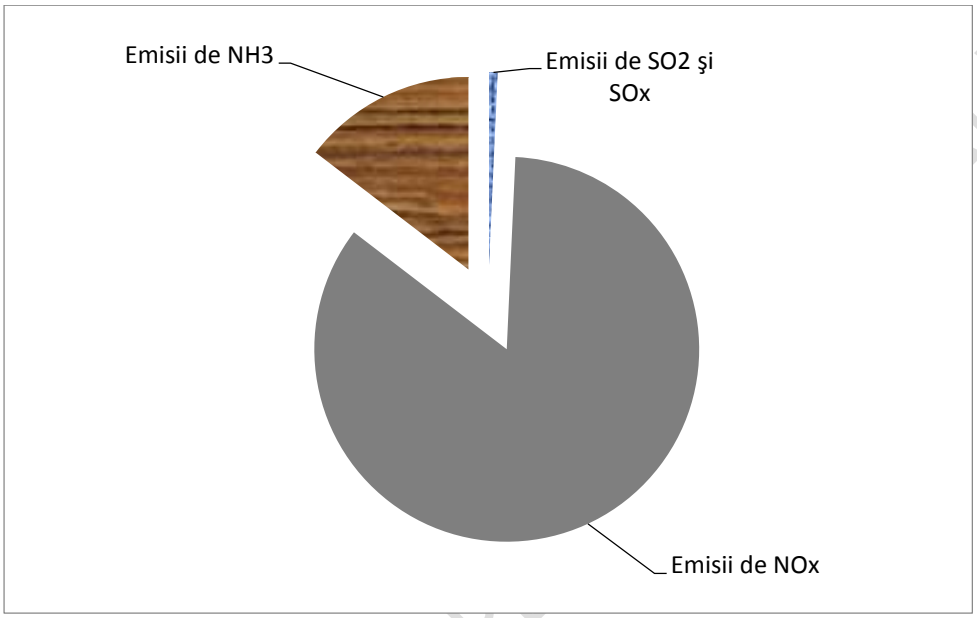

Sursa: APM Bacău

Figura 175 Contribuția sectoarelor de activitate la emisiile de poluanți cu efect acidifiant județul Bacău - anul 2018

DOCUMENT TRANSPARENȚĂ

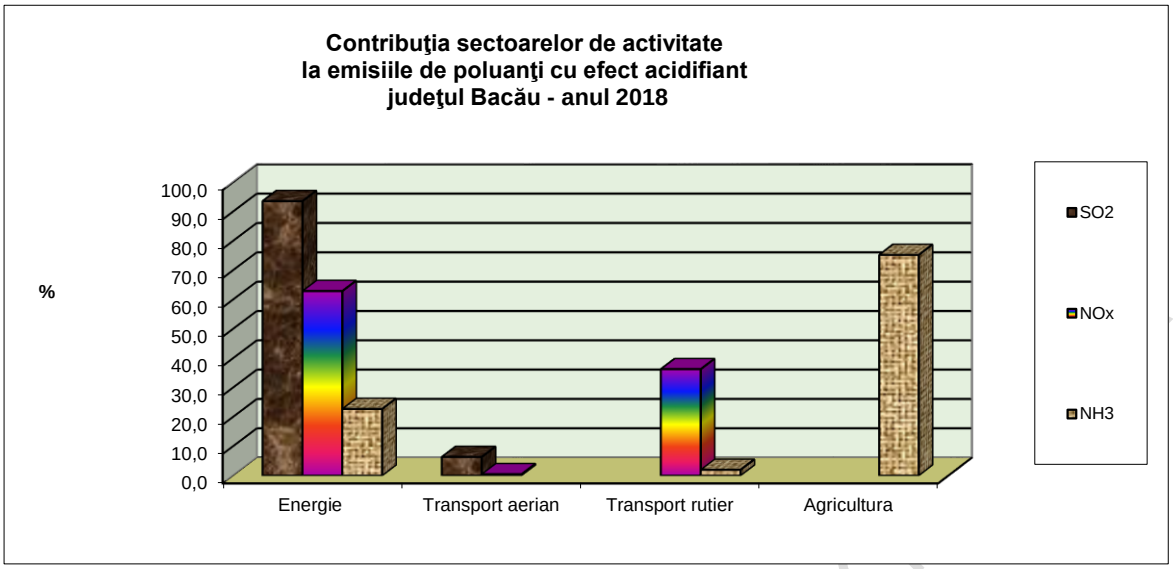

Sursa: APM Bacău

Din emisiile totale de oxizi de sulf (SO_2 şi SO_x), un procent de 93,59% a provenit din sectorul „Energie", emisiile de NO_x au provenit în principal din sectorul „Energie" (62,93%) şi din sectorul „Transport rutier" (36,31%), iar emisiile de amoniac au provenit în principal din sectorul „Agricultură" (75,25%); de asemenea, restul emisiilor de amoniac din judeţ au provenit şi din sectorul „Energie" (22,76%) şi din „Transport rutier" (1,99%).

Emisii de particule primare şi precursori secundari de particule

Particulele fine au efecte adverse asupra sănătății umane şi pot fi responsabile pentru şi/sau să contribuie la o serie de probleme respiratorii. În acest context, particulele fine se referă la particulele primare în suspensie ($PM_{2,5}$ şi PM_{10}) şi emisiile de precursori ai particulelor

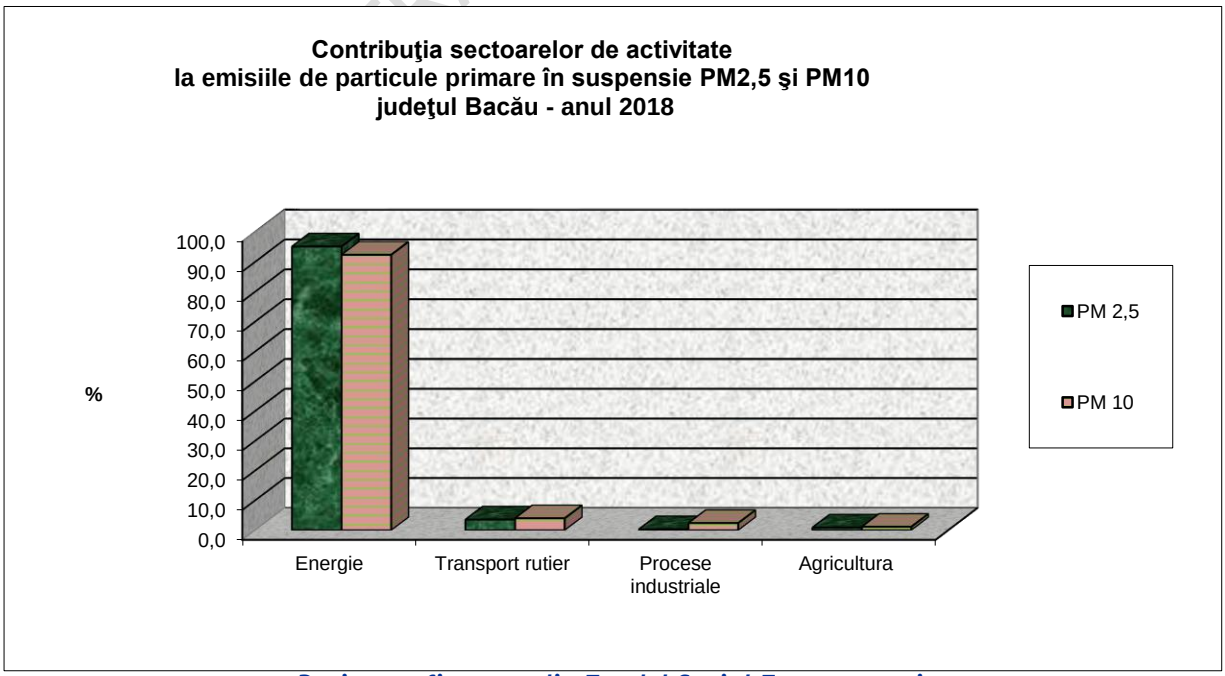

secundare (NOx, SO_2 şi NH_3), care sunt transformaţi parţial în particule fine, prin reacţii fotochimice care se produc în atmosferă.

Figura 176 Contribuția sectoarelor de activitate la emisiile de particule primare în suspensie PM2,5 și PM10 județul Bacău - anul 2018

Sursa: APM Bacău

Se constată că marea majoritate a emisiilor de particule primare micronice, PM_{10} şi $PM_{2,5}$, au provenit din sectorul „Energie", în proporţie de 92.41% la emisiile de PM_{10} şi 95.16% la cele de $PM_{2,5}$. Contribuția transportului rutier a fost de 4.01% în cazul emisiilor de PM_{10} şi respectiv 3,59% pentru emisiile de $PM_{2,5}$.

Emisii de metale grele

Metalele grele (cum ar fi cadmiul, mercurul şi plumbul) sunt toxice şi pot afecta numeroase funcţii ale organismului. Pot avea efecte pe termen lung prin capacitatea de acumulare în țesuturi. Foarte important este faptul că se acumulează în mediu şi organismul uman, cu posibilitatea de a produce în mod insidios alterări patologice grave.

Poluanţii de tip metale grele sunt deosebit de periculoşi prin remanenţa de lungă durată în sol şi datorită preluării lor de către plante şi animale. Acestor elemente de toxicitate li se adaugă posibilitatea combinării metalelor grele cu minerale şi oligominerale, devenind blocanţi ai acestora, frustrând organismele de aceste elemente indispensabile vieții.

Există patru categorii de surse de emisie: staționare (procesele industriale, arderile industriale şi casnice), mobile (trafic auto), naturale (erupții vulcanice, incendii de pădure) şi poluările accidentale (deversări, incendii industriale).

Figura 177 Contribuția sectoarelor de activitate la emisiile de metale - anul 2018

DOCUMENT TRANSPARENȚĂ DECIZIONALĂ

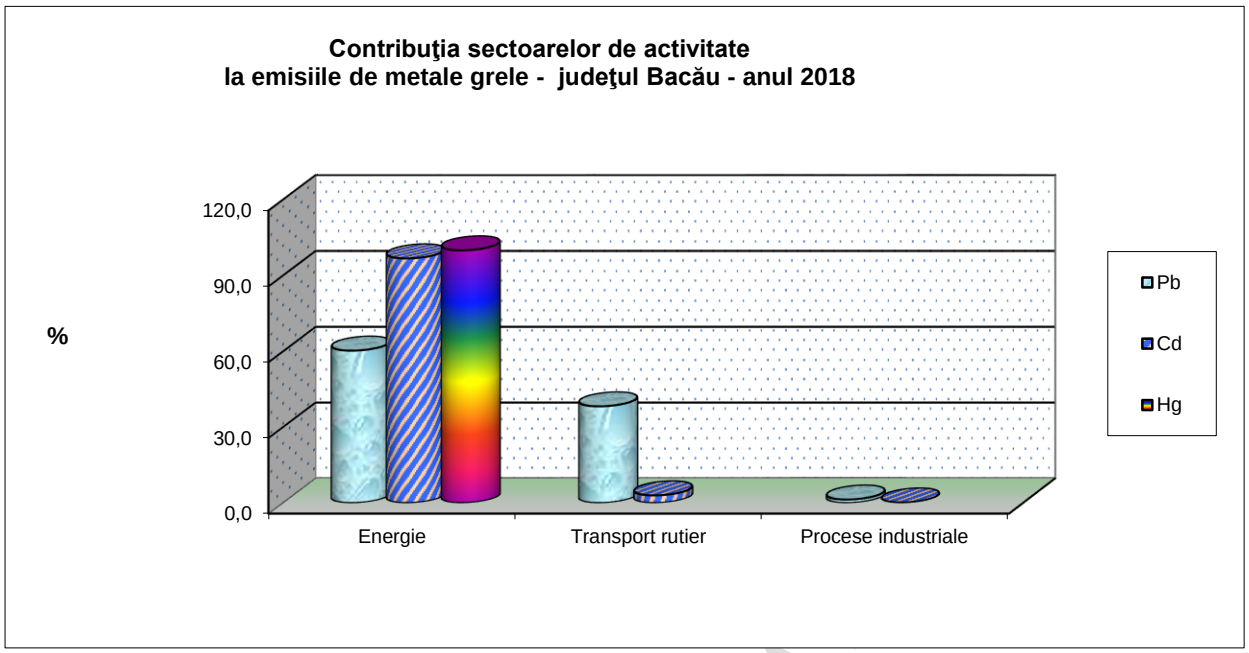

Sursa: APM Bacău

În anul 2018 la nivelul județului Bacău, contribuția majoră la emisiile de metale grele (plumb, cadmiu şi mercur) aparține sectorului „Energie”, care a contribuit la emisiile totale cu 60,38% pentru Pb, 96,83% pentru Cd şi 100% pentru Hg.

Emisii de poluanți organici persistenți

Poluanții Organici Persistenți (POP) sunt substanțe chimice care persistă perioade lungi în mediul înconjurător, se bioacumulează în organismele vii şi sunt toxice pentru om şi viața sălbatică. POP-urile circulă la nivel global prin atmosferă, apa mărilor şi oceanelor.

Efectele POP-urilor asupra sănătății omului sunt deosebit de grave: afectează sistemul imunitar, majoritatea sunt cancerigene, influențează negativ graviditatea, afectează ficatul, tiroida, rinichii şi multe altele.

DOCUMENT TRANSPARENȚA

Figura 178 Contribuţia sectoarelor de activitate la emisiile de poluanţi organici persistenţi - anul 2018

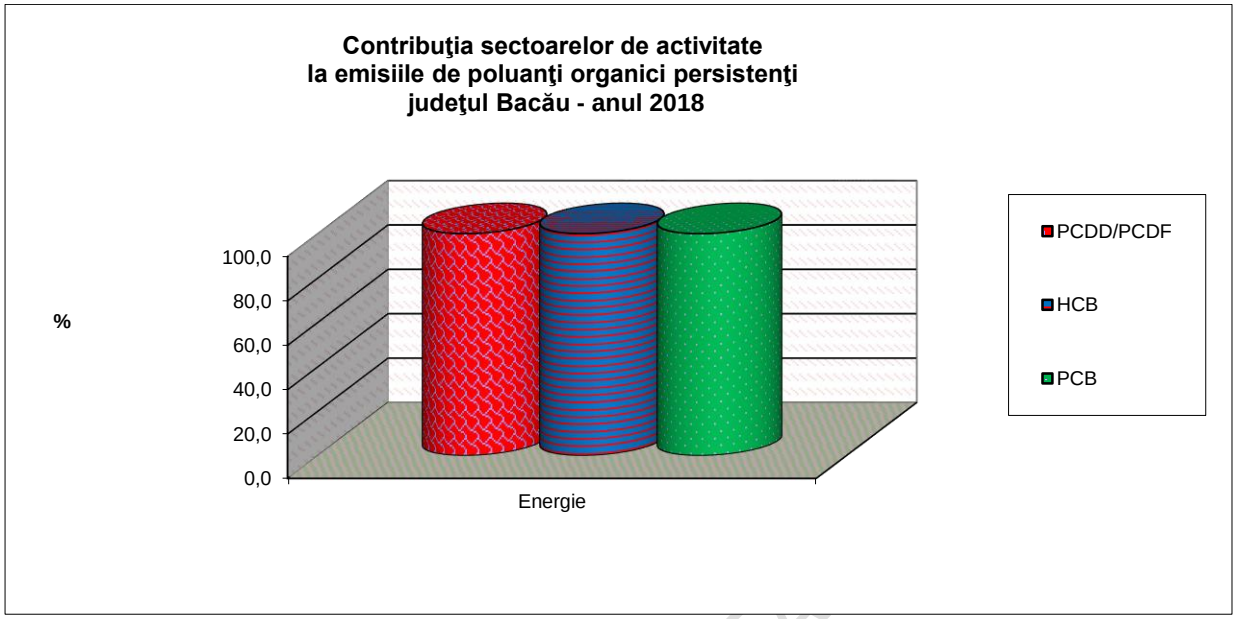

Sursa: APM Bacău

În anul 2018, la nivelul județului Bacău:

- dioxinele şi furanii (PCDD/PCDF) au provenit în proporţie de 100% din sectorul „Energie”;
- din totalul emisiilor de PCB, de asemenea, acestea au provenit în proporţie de 100% din sectorul „Energie”;
- din emisiile totale de HCB, 100% au provenit din sectorul „Energie”.

14.2 Apa

Apele reprezintă o resursă naturală regenerabilă dar totuşi vulnerabilă şi, deci, limitată, element indispensabil vieţii, materie primă pentru activităţile economice, sursă de energie şi agent de transport.

Activităţile umane exercită presiuni importante asupra resurselor de apă atât cantitativ, dar mai ales calitativ, impunându-se crearea unor instrumente legislative care să contribuie la asigurarea resurselor de apă pentru generaţiile viitoare.

Utilizarea resurselor de apă

Folosințele de apă sunt constituite din acele activități care pentru a se putea desfășura au nevoie de apă.

Principalele folosințe care implică cerințe de apă din sistemul bazinal hidrografic Siret sunt:

- alimentarea cu apă a populației;

DOCUMENT TRANSPARENȚĂ

- alimentarea cu apă industrială;
- irigații, zootehnie, piscicultură;
- producția energiei electrice;
- exploatarea resurselor minerale;
- ecosisteme acvatice;
- turism, agrement și peisaj.

Resursele de apă

Resursele naturale de apă reprezintă rezervele de apă de suprafață și subterane ale unui teritoriu care pot fi folosite pentru diverse scopuri.

În județul Bacău, calitatea apelor de suprafață şi a apelor subterane este controlată și monitorizată de A.N. "Apele Romane" - Administrația Bazinală de Apă „Siret" Bacău.

Resursele de apă supraterane

Resursele de apă ale județului sunt constituite din apele de suprafață - râuri interioare, lacuri naturale şi artificiale și, într-o măsură mai mică, din apele subterane. Lungimea principalelor cursuri de apă de pe teritoriul județului Bacău este prezentată în tabelul următor:

Tabel 89 Lungimea râurilor pe teritoriul județului Bacău

Râul	Lungime (km), din care		% din total lungime în jud. Bacău
	în România	în județul Bacău	
Siret	596	145	24,33
Bistrița	290	40	13,79
Trotuș	169	118	69,82
Tazlău	85	59	69,41
Berheci	70	88	79,54
Zeletin	75	59	78,66

Sursa Institutul Național de Statistică Baza de date Tempo

Resursele de apă ale anului 2019 corespunzătoare **bazinului hidrografic Siret**, comparativ cu perioada anterioară (2014 - 2018), sunt prezentate în tabelul de mai jos:

DOCUMENT TRANSPARENȚĂ DECIZIONALĂ

Tabel 90 Resursele de apă corespunzătoare Bazinului Hidrografic Siret

Bazin hidrografic	Parametru	F (km2)	Q med anual (m^3/s)							Q2016 / Qmed (%)
			2014	2015	2016	2017	2018	MED 2014 - 2018	2019	
SIRET	Q	42890	288	206	217	160,3	272.57	229	241,45	106
	V		9084	6481	6862	5055	8596	7216	7614	

Sursa: Administrația Națională "Apele Române"

Q - Debit Q (m^3/s)

V - volum total (10^9mc)

Resurse de apă subterană

Rezervele de apă subterană reprezintă volumul de apă gravitațională înmagazinată într-o anumită perioadă sau într-un anumit moment dat într-un acvifer sau rocă magazin. Rezervele sunt condiționate, astfel, de structura geologică, adică de geometria acviferului și de porozitatea eficace sau coeficientul de înmagazinare, factor care exprimă volumul de apă liberă în roca magazin. Rezervele depind exclusiv de datele volumetrice și se exprimă în unități de volum (de regulă, în m^3).

Cele mai bogate pânze de ape libere se găsesc în șesurile aluvionare alcătuite din pietrișuri și nisipuri din lungul Siretului, Trotușului și Bistriței, la baza teraselor largi și a conurilor de dejecție. Straturi acvifere mai puțin bogate, discontinui se află în depozitele pliocene carpatice și în complexul sarmato-pliocen din Colinele Tutovei și Podișul Central Moldovenesc.

Pânze acvifere sărace se găsesc în Depresiunea Tazlău. Apele minerale clorurate cantonate în zona carpatică și subcarpatică (Hârja, Slănic, Târgu Ocna, Gura Văii, Mănăstirea Cașin, Bârsănești, Berzunți, Valea Șoșii, Măgirești, Poiana Sărată, Cleja), apele sulfuroase de la Luncani, Mărgineni, Comănești, Zemeș, Brusturoasa, Poiana Ursului scot în evidență un bogat potențial terapeutic. Principalele resurse de ape subterane cu valoare terapeutică sunt localizate în apropiere de zăcămintele de sare la: Moinești, Slănic Moldova, Târgu Ocna, Poiana Sărată și Sărata- Băi.

Sistemul de alimentare cu apă

Captarea apelor în sistemul de alimentare se realizează în județul Bacău astfel:

Municipiul Bacău - este alimentat din trei surse: Lacul Poiana Uzului și Uzina de Apă Dărmănești, localizată la aproximativ 50 km vest de oraș și două fronturi de captare apă subterană, localizate la aproximativ 5 km nord de oraș.

DOCUMENT TRANSPARENȚĂ DECIZIONALĂ

Captările de apă subterană sunt:
a) Stația Mărgineni
Fronturi de captare: Mărgineni I (28 foraje), Hemeiuș I + II (13 + 5 foraje)
Adâncime: 8-12 m sub nivelul solului, capacitate: max. 270 L/s.
b) Stația Gherăiești
Fronturi de captare: Mărgineni II (16 foraje), Gherăiești I + II (44 + 35 foraje)
Adâncime: 9-15 m sub nivelul solului, capacitate: max. 415 L/s.

Captare de suprafață:
a) Aducțiune UTA Dărmănești - Bacău
b) Aducțiune Mărgineni - Barați
c) Aducțiuni de la foraje la stațiile de pompare Mărgineni și Gherăiești.

Comuna Măgura - puț forat la adâncime, debit 20 metri cubi/oră.
Comuna Hemeiuș - are ca sursă de alimentare cu apă rezervorul Trebeș al comunei Mărgineni.
Comuna Letea Veche - nu există captare.
Comuna Mărgineni - comuna se alimentează din sursa de suprafață din Lacul Poiana Uzului prin conducta de aducțiune Dărmănești - Bacău.
Comuna Traian - sistemul de alimentare cu apă al comunei Traian primește apă din cele două puțuri de adâncime. Stația de pompare asigură un debit de 13,04 metri cubi/oră.
Comuna Prăjești - sistemul de alimentare cu apă al comunei Prăjești primește apă din cele trei puțuri de adâncime. Stația de pompare asigură un debit de 28,8 metri cubi/oră.
Comuna Faraoani - sistemul de alimentare cu apă al comunei Faraoani primește apă din cele 10 puțuri de adâncime. Stația de pompare asigură un debit de 56,88 metri cubi/oră.
Comuna Tătărăști - sistemul de alimentare cu apă al comunei Tătărăști primește apă din puțul de adâncime. Stația de pompare asigură un debit de 15,2 metri cubi/oră.
Comuna Filipești - sistemul de alimentare cu apă al comunei Filipești primește apă din puțul de mică adâncime.
Orașul Târgu Ocna - este alimentat din ramura sudică a sistemului principal APA SERV Bacău prin intermediul a două conexiuni.
Comuna Ștefan Cel Mare - sistemul de alimentare cu apă din comună primește apă tratată din Lacul Poiana Uzului prin conducta de a aducțiune Dărmănești - Comănești.
Comuna Buciumi - sistemul de alimentare cu apă din comună primește apă tratată din Lacul Poiana Uzului prin conducta de aducțiune Dărmănești - Comănești.
Comuna Cașin - sistemul de alimentare cu apă din comună primește apă tratată din Lacul Poiana Uzului prin conducta de aducțiune Dărmănești - Comănești.
Orașul Buhuși - este alimentat din 3 surse de apă subterană: Coscav, Poiana Morii, Bistrița (rețea separată) și o sursă de rezervă suplimentară, Frunzeni și 4 fronturi de captare: Coscav (capacitate 20 L/s), Poiana Morii (8 foraje, 35 L/s), Bistrița (4 L/s) și Frunzeni (10 foraje în rezervă).
Orașul Moinești - este alimentat din sistemul principal APA SERV Bacău și se găsește la capătul ramurii sudice. Cea mai veche stație de pompare Vasiești a fost înlocuită de noua stație de pompare comuna Vermești (care alimentează și cele 3 comune Poduri, Ardeoani și Măgirești).
Comuna Ardeoani - sistemul de alimentare cu apă din comună primește apă tratată din Lacul Poiana Uzului prin conducta de aducțiune Dărmănești - Moinești.

DOCUMENT TRANSPARENȚĂ DECIZIONALĂ

Comuna Poduri - sistemul de alimentare cu apă din comună primește apă tratată din Lacul Poiana Uzului prin conducta de aducțiune Dărmănești - Moinești.
Comuna Măgirești - sistemul de alimentare cu apă din comună primește apă tratată din Lacul Poiana Uzului prin conducta de aducțiune Dărmănești - Moinești.
Orașul Dărmănești - este alimentat din ramura nordică a sistemului principal APA SERV Bacău prin intermediul a 14 conexiuni. Stație de pompare 264 mc/zi (pentru alimentarea cartierului Lapos).

Pomparea

Municipiul Bacău - există 3 stații de pompare principale pentru alimentarea orașului Bacău: Cărăboaia, Mărgineni și Gherăiești. Prima este pentru pomparea apei de la Uzina de apă Dărmănești la Barați și a fost depășită după implementarea Proiectului ISPA. Capacitățile sunt: Cărăboaia 22.464 mc/zi, Mărgineni 41.700 mc/zi, Gherăiești 26.400 mc/zi.

Pentru transportul apei potabile și/sau industriale în Municipiul Bacău există:

a) aducțiune UTA Dărmănești – Bacău, în lungime 64 km, DN 800/1000;

b) aducțiune Mărgineni – Barați, în lungime aproximativ 4 km, 2 x DN 600;

c) aducțiuni de la foraje la stațiile de pompare Mărgineni și Gherăiești, în lungime însumată 16,85 km, DN 400/800 și conducta de transport apă DN = 110, L = 5 km.

Comuna Hemeiuș - conductă de transport apă, L = 5,195 km.

Comuna Letea Veche - conductă de transport apă, L = 2,185 km.

Comuna Măgura - conductă de transport apă, L = 3,8 km.

Comuna Mărgineni - conductă de transport apă, L = 6,3 km.

Comuna Traian - conductă de transport apă, L = 1,8 km.

Comuna Prăjești - conductă de transport apă, L = 1,508 km.

Comuna Faraoani - conductă de transport apă, L = 0,211 km.

Comuna Tătărăști - conductă transport apă, L = 1,8 km.

Comuna Filipești - conductă transport apă, L = 5,55 km.

Orașul Târgu Ocna - conductă de transport apă tratată DN = 800 mm, L = 29 km, din stația de tratare Dărmănești - Tîrgu Ocna - Onești.

Comuna Buciumi - conductă de transport apă, L = 2,25 km.

Comuna Cașin - conductă de transport apă, L = 2,2 km.

Comuna Ștefan Cel Mare - conductă de transport apă, L = 3,99 km.

Orașul Buhuși - conductă de transport apă, L = 6,5 km.

Orașul Moinești - conductă de transport apă tratată DN = 800 mm, L = 10 km, din stația de tratare Dărmănești - Moinești. Conducta de aducțiune de la stația de tratare la rezervoare Comănești este prevăzută a transporta debitul de apă potabilă necesar populației și industriei

din localitățile Dărmănești, Comănești și Moinești, cu un debit de maxim 570 L/s.

Comuna Ardeoani - conductă de transport apă, L = 8,452 km.

Comuna Măgirești - conductă de transport apă, L = 7,895 km.

Comuna Poduri - conductă de transport apă, L = 2,3 km.

Orașul Dărmănești - conductă de aducțiune apă brută de la barajul Valea Uzului la Stația de Tratare Dărmănești DN = 1000 mm, cu un debit instalat de maxim 129.600 mc/24 h, care acoperă 100% din cerințele de transport. Apa brută din barajul Poiana Uzului este transportată gravitațional printr-o conductă din oțel și tuburi PREMO DN 1000 mm la stația de tratare situată pe dealul Cărăboaia. Aducțiunea de apă brută are o lungime de 8,5 km și este dimensionată să transporte un debit de 1600 L/s.

Tratarea apei se efectuează astfel:

Municipiul Bacău - stație de clorinare și stație de tratare realizată prin programul ISPA.

Comuna Hemeiuș - rezervorul de 100 mc este prevăzut cu instalație de clorinare.

Comuna Letea Veche - stație de clorinare.

Comuna Măgura - nu există stație de tratare.

Comuna Mărgineni - stație de clorinare.

Comuna Traian - stații de clorinare.

Comuna Prăjești - stație de clorinare.

Comuna Faraoani - stații de clorinare, filtru container.

Comuna Tătărăști - stație de clorinare.

Comuna Filipești - stație de clorinare.

Orașul Târgu Ocna - stație de clorinare.

Comuna Buciumi - nu există stație de tratare a apei.

Comuna Cașin - nu există stație de tratare a apei.

Comuna Ștefan Cel Mare - stație de clorinare.

Orașul Buhuși - stație de clorinare cu o capacitate de 13 l/s.

Orașul Moinești - primește apă tratată din Uzina de Tratare a Apei Dărmănești.

Comuna Ardeoani - stație de clorinare.

Comuna Măgirești - stații de clorinare.

Comuna Poduri - stație de clorinare.

Orașul Dărmănești - Uzina de apă Dărmănești tratează apa din Lacul Poiana Uzului.

Surse de poluarea apei

DOCUMENT TRANSPARENȚĂ DE EZION

În ceea ce privește sursele difuze de poluare semnificativă identificate cu referire la modul de utilizare al terenului, se pot menționa:

- aglomerările umane / localitățile care nu au sisteme de colectare a apelor uzate sau sisteme corespunzătoare de colectare și eliminare a nămolului din stațiile de epurare, precum și localitățile care au depozite de deșeuri menajere neconforme;
- fermele agro-zootehnice care nu au sisteme corespunzătoare de stocare / utilizare a dejecțiilor, localitățile identificate ca fiind zone vulnerabile la poluarea cu nitrați din surse agricole, unități care utilizează pesticide și nu se conformează legislației în vigoare, alte unități / activități agricole care pot conduce la emisii difuze semnificative;
- depozitele de materii prime, produse finite, produse auxiliare, stocare de deșeuri neconforme, unități ce produc poluări accidentale difuze, situri industriale abandonate.

Apele uzate și rețelele de canalizare

În raport cu proveniența lor, apele uzate se clasifică astfel: ape uzate menajere - sunt cele care se evacuează după ce au fost folosite pentru nevoi gospodărești în locuințe și unități de folosință publică; ape uzate urbane - definite ca ape uzate menajere sau amestec de ape menajere cu ape uzate industriale și / sau ape meteorice și ape uzate industriale - cele care sunt evacuate ca urmare a folosirii lor în procese tehnologice de obținere a unor produse finite industriale sau agro-industriale.

Apele uzate urbane sunt definite ca ape uzate menajere sau amestec de ape uzate menajere cu ape uzate industriale (în general provenite din industria agro-alimentară), sunt colectate prin sisteme de canalizare și preluate și epurate în stații de epurare.

Apele uzate neepurate din aglomerările umane (orașe și sate - zonele locuite cele mai concentrate) contribuie la poluarea apelor de suprafață și subterane. Poluarea se datorează în principal următoarelor aspecte:

- ratei reduse a racordării populației echivalente la sistemele de colectare și epurare a apelor uzate;
- funcționării necorespunzătoare a stațiilor de epurare existente;
- managementului necorespunzător al nămolurilor de la stațiile de epurare (produse secundare ale procesului de epurare a apelor uzate, considerate deșeuri biodegradabile);
- dezvoltării zonelor urbane fără asigurarea și dotarea cu sisteme și instalații de alimentare cu apă și canalizare, care se reflectă apoi prin evacuările de ape neepurate în emisarii naturali, ceea ce duce la o protecție insuficientă a resurselor de apă.

Nivelul de colectare și epurare a apelor uzate urbane

Municipiul Bacău - colectarea, transportul și evacuarea apelor uzate de la utilizatori se realizează în sistem unitar, cu pante care asigură viteza minimă de autocurățire.
Lungimea colectoarelor principale este de 44,58 km.
Comuna Faraoani - 8,99 km.
Comunele Traian, Filipești, Tătărăști, Prăjești, Hemeiuș, Letea Veche, Măgura, Mărgineni nu dispun de rețea de canalizare.

DOCUMENT TRANSPARENȚĂ DECIZIONALĂ

Orașul Târgu Ocna - sistem de canalizare combinat, cu lungimea totală a sistemului de canalizare de 15,45 km, iar populația racordată la rețeaua de canalizare este de 5.882 locuitori.
Comunele Ștefan cel Mare, Buciumi, Cașin nu dispun de o rețea de transport a apelor uzate.
Orașul Buhuși - sistem de canalizare combinat, cu lungimea totală a rețelei sistemului de canalizare combinat de 24,000 km, iar populația racordată la rețeaua de canalizare este de 10.700 locuitori.
Orașul Moinești - sistem de canalizare combinat și sistem ape pluviale, cu lungimea sistemului de canalizare combinat de 27,70 km, iar a celui de ape pluviale de 2,00 km. Populație conectată: 14.243 locuitori sunt racordați la rețeaua de canalizare.
Orașul Dărmănești - sistem de canalizare separat, cu lungimea totală a sistemului de canalizare de 1,34 km și cu 261 locuitori racordați la rețeaua de canalizare.
Orașul Târgu Ocna - sistem de canalizare ape menajere 16,90 km din tuburi de beton și PVC cu diametre între 250-450 mm; sistem de canalizare ape pluviale 5,90 km, din tuburi de beton cu diametre între 500-800 mm. Există un număr de 2412 de racorduri de canalizare, până la data de 31.12.2016.

Epurarea apelor la nivelul județului se realizează astfel:

Municipiul Bacău - stația de epurare se găsește în partea estică a orașului Bacău, apa uzată tratată fiind deversată în Râul Bistrița.
An construire: 1968 (treapta mecanică), 1978 (prima parte a treptei biologice), 1990 (a doua parte a treptei biologice).
An reabilitare: anul 2010 prin programul ISPA.
Comunele Traian, Prăjești, Faraoani, Tătărăști, Filipești, Măgura, Hemeiuș, Letea Veche, Mărgineni - nu dispun de stații de epurare a apelor uzate.
Orașul Târgu Ocna - stația de epurare se găsește în partea estică a localității Târgu Ocna, apa uzată tratată fiind deversată în Râul Trotuș.
An construire: 1960-1970.
An reconstruire: 2002 (daune inundație).
Comunele Buciumi, Cașin, Ștefan Cel Mare - sistem inexistent.
Orașul Buhuși - stația de epurare este proiectată pentru tratare mecanică și biologică.
An construire: 1978.
Orașul Moinești - stația de epurare este proiectată pentru tratare mecanică și biologică. Apa uzată tratată este deversată în râul Tazlăul Sărat.
An construire: 1967.
An reabilitare: 1995, 2002.
Comunele Ardeoani, Măgirești, Poduri - sistem inexistent.
Orașul Dărmănești - stația de epurare se găsește în centrul orașului și deservește o zonă de blocuri de apartamente densă, stația având doar treaptă de tratare mecanică.
Orașul Târgu Ocna - stația de epurare a apelor uzate este construită între anii 1960-1970 și remodernizată în anul 1984.

Calitatea apelor de suprafață este influențată în mod direct de evacuările de ape uzate, neepurate sau insuficient epurate, provenite din surse punctiforme, urbane,

industriale şi agricole. Impactul acestor surse de poluare asupra receptorilor naturali depinde de debitul apei şi de încărcarea acesteia cu substanţe poluante.

14.3 Solul

Solul este definit ca stratul de la suprafaţa scoarţei terestre. Este format din particule minerale, materii organice, apă, aer şi organisme vii. Este un sistem foarte dinamic, care îndeplineşte multe funcţii şi este vital pentru desfăşurarea activităţilor umane şi pentru supravieţuirea ecosistemelor.

Calitatea terenurilor agricole cuprinde atât fertilitatea solului, cât şi modul de manifestare a celorlalţi factori de mediu faţă de plante. Din acest punct de vedere, terenurile agricole se grupează în 5 clase de calitate, diferenţiate după nota medie de bonitare (clasa I -81-100 puncte şi clasa a V-a -1-20 puncte). Clasele de calitate ale terenurilor dau pretabilitatea acestora.

Repartiţia terenurilor pe clase de calitate în judeţul Bacău în perioada 2015 - 2019:

Tabel 91 Evoluţia repartiţiei terenurilor agricole la nivelul judeţului

Nr. crt.	Categoria de folosinţă	Suprafaţă (ha)				
		2015	2016	2017	2018	2019
1.	Arabil	187399	187210	187204	186332	188053
2.	Păşuni	82737	83332	83331	86323	80478
3.	Fâneţe şi pajişti naturale	41135	39840	39836	39503	40815
4.	Vii	6546	6552	6552	5930	6805
5.	Livezi	2913	2908	2908	2668	2634
TOTAL AGRICOL		320730	319842	319831	320756	318785

Sursa: Direcţia Judeţeană de Statistică Bacău

DOCUMENT DE LUCRU

Figura 179 Evoluția repartiției terenurilor agricole la nivelul județului în perioada 2015 - 2019

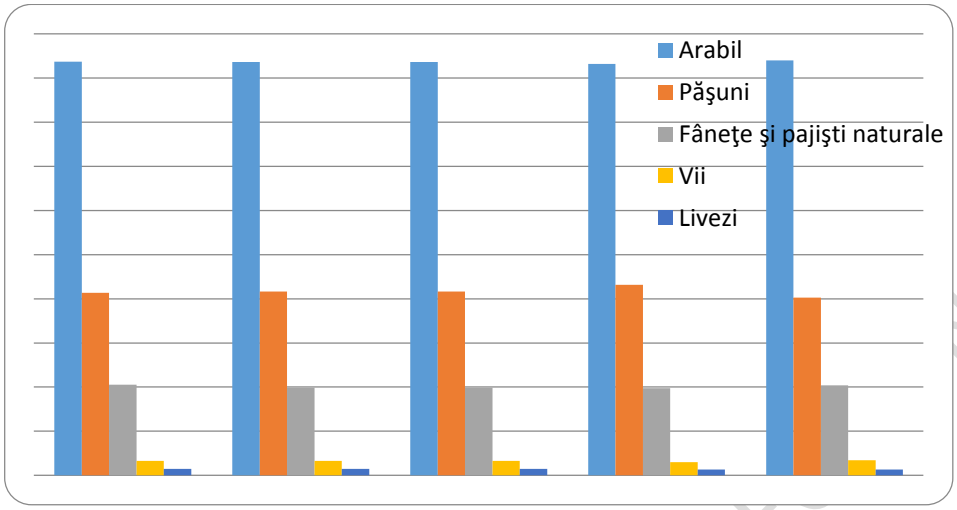

Sursa: Direcția Județeană de Statistică Bacău

În evoluția repartiției terenurilor agricole la nivelul județului în perioada 2015 - 2019 se observă o ușoară tendință de scădere a suprafețelor de livezi, celelalte categorii de terenuri agricole menținându-și suprafețe aproximativ constante.

În tabelul 91 se prezintă încadrarea terenurilor agricole în clase de calitate după nota de bonitare medie pe țară, pentru anul 2019, fără aplicarea măsurilor pedoameliorative.

În repartiția terenurilor pe clase de pretabilitate, terenurile aflate în clasele II, III și IV dețin cea mai mare pondere la nivel de județ, viile și livezile sunt situate cu precădere pe terenuri din clasele III și IV, cea mai mare parte a terenurilor arabile sunt încadrate în clasa III de pretabilitate iar cele mai multe suprafețe de pășuni sunt încadrate în clasa IV.

Tabel 92 Repartiția terenurilor pe clase de bonitate (clase de calitate) în județul Bacău

Județ	Folosință	Clasa I		Clasa II		Clasa III		Clasa IV		Clasa V	
		ha	% din total folosință	ha	% din total folosință	ha	% din total folosință	ha	% din total folosință	ha	% din total folosință
Bacău	Arabil	4500	2,39	32096	17,07	76207	40,52	63505	33,77	11745	6,25
	Păşune	538	0,67	425	6,00	21858	27,16	42082	52,29	11175	13,89
	Fâneaţă	307	0,75	1.519	3,72	10676	26,16	23713	58,10	4600	11,27

	Vii	0	0	532	7,82	2076	30,51	3001	44,10	1196	17,58
	Livadă	0	0	145.1	5,51	1390,8	52,80	882,2	33,50	215.6	8,19
Total agricol		**5.345**	**1,68**	**39.117,1**	**12,27**	**112299,8**	**35,20**	**133183,5**	**41,78**	**28931,6**	**9,07**

Sursa: OSPA Bacău

Terenuri afectate de diverşi factori limitativi

Terenurile pot fi afectate de diverși factori de degradare. Evoluția terenurilor degradate pentru perioada 2015 – 2019 este prezentată în tabelul următor:

Tabel 93 Repartiția solurilor afectate de degradare în perioada 2015 - 2019 în județul Bacău

Județ	Factori de degradare	Anul				
		2015	2016	2017	2018	2019
Bacău	Eroziune	184.019	184.367	185.311	186.292	186.292
	Alunecări de teren	90.327	90.344	90.362	90.581	90.550
	Inundabilitate	17.086	17.459	18.133	18.377	18.600
	Acidifiere	86.200	86.200	85.518	85.813	85.600
	Compactare	136.800	136.800	137.205	13.7515	137.350
	Deficit de elemente nutritive	310.991	310.991	310.625	311.153	311.000
	Volum edafic redus	28.750	28.750	28.750	28.750	28.750
	Sărăturare	3.008	3.008	3.169	3.297	3.390
	Exces de umiditate stagnant	98.020	98.070	98.502	98.630	98.650
	Gleizare	44.677	44.691	44.705	44.757	44.850
	Pseudogleizare	92.320	92.320	92.220	92.037	92.150
	Secetă periodică	67.900	67.900	67.900	67.900	67.900
	Terenuri nisipoase	4.700	4.700	4.853	4.863	4.865
Total suprafețe degradate		**1.162.923**	**1.165.600**	**1.167.252**	**1.169.974**	**1.169.947**

Sursa: OSPA Bacău

DOCUMENT TRANSPARENȚĂ ...ZIONALĂ

Suprafețele solurilor afectate de diverşi factori de degradare menţin o tendinţă de creştere accentuată în intervalul de timp 2015 - 2018, urmată de menținerea valorilor la nivelul anului 2018.

Figura 180 Repartiția solurilor afectate de degradare în perioada 2015 - 2019

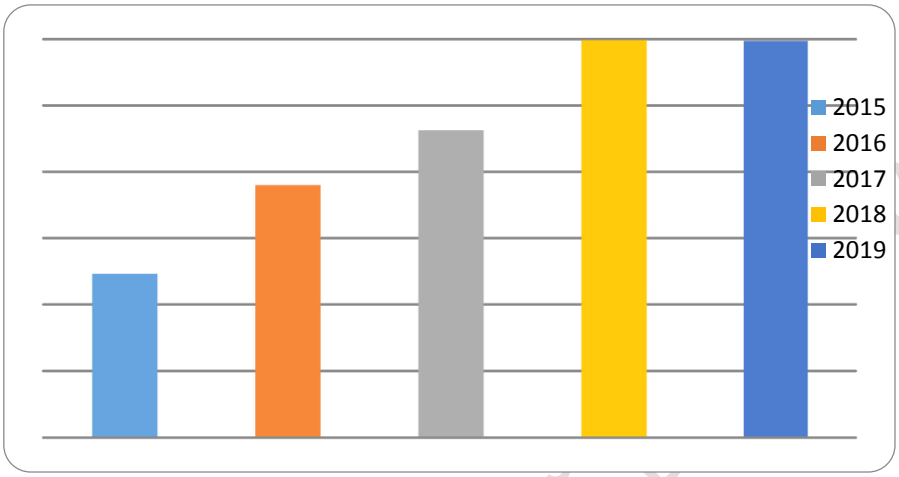

Sursa: Direcţia Judeţeană de Statistică Bacău

Factorul de degradare care afectează cea mai mare parte din solurile din județul Bacău este deficitul de elemente nutritive, urmat de eroziunea solului, compactare, exces de umiditate stagnant, pseudogleizare, alunecări de teren, acidifiere, secetă periodică, gleizare, volum edafic redus, inundabilitate, terenuri nisipoase şi sărăturare.

Zone afectate de procese naturale

Tabel 94 Situația generală a solurilor afectate de procese naturale

Județul Bacău Localitatea	Tipul de degradare	Suprafață (ha)	Măsurile întreprinse
1. Ardeoani, Dealu Morii, Găiceana, Motoşeni, Onceşti, Vultureni, Plopana	a. Eroziune în suprafață foarte puternică + excesivă	600 - 800	absente
2. Filipeni, Stănişeşti, Motoşeni, Plopana	a. Eroziune în suprafață foarte puternică + excesivă	> 1000	absente
Agăş, Brusturoasa, Comăneşti, Dărmăneşti, Balcani, Berzunţi, Bârsăneşti, Căiuţi, Răcăciuni	b. Alunecări de teren semiactive + active	> 500	absente
Filipeşti, Negri, Traian, Buhoci, Săucești, Letea Veche, Gârleni, Urecheşti, Răchitoasa	c. Terenuri frecvent inundabile	> 100	absente

Găiceana, Agăş, Brusturoasa, Asău, Bârsăneşti, Podu Turcului, Vultureni, Stănişeşti, Răchitoasa	d. Eroziune în adâncime (ogaşe şi ravene)	> 100 (cu o densitate de cca 1/100 m distanţă)	absente
1. Ghimeş - Făget	e. Poluare (excavaţii, depozite de gunoi, rumeguş, etc.)	5	absente
2. Agăş	e. Poluare (excavaţii, depozite de gunoi, rumeguş, etc.)	5	absente
3. Urecheşti	e. Poluare (excavaţii, depozite de gunoi, rumeguş, etc.)	2	absente
4. Slănic Moldova, Zemeş	e. Poluare (excavaţii, depozite de gunoi, rumeguş, etc.) (reziduu petrolier vechi)	5	absente
5. Bacău	e. Poluare (excavaţii, depozite de gunoi, rumeguş, etc.) (excavaţii, etc.)	2	absente
6. Izvoru Berheciului	e. Poluare (excavaţii, depozite de gunoi, rumeguş, etc.) depozite de dejecţii	2	absente

Sursa: OSPA Bacău

Utilizare şi consumul de îngrăşăminte

În utilizarea îngrăşămintelor chimice în agricultură se observă o variaţie multianuală legată de necesarul din sol sau de deficitul în anumiţi nutrienţi în diferiţi ani. Per total, tendința este de creștere a utilizării îngrășămintelor artificiale sau naturale în agricultură.

Tabel 95 Utilizarea îngrășămintelor chimice în agricultură (kg substanță activă) la nivelul anului 2019

Tone substanță activă	2019
Îngrășăminte cu azot	14.015
Îngrășăminte cu fosfor	10.523
Îngrășăminte cu potasiu	826

Sursa: Direcția pentru Agricultură Bacău

DOCUMENT TRANSPARENȚĂ DECIZIONALĂ

Tabel 96 Ponderea suprafeței de aplicare a îngrășămintelor naturale față de suprafața cultivată (%)

Suprafață / Îngrășământ	2015 [%]	2016 [%]	2017 [%]	2018 [%]	2019 [%]
Îngrășăminte naturale	8	8	5.69	16.9	10

Sursa: Direcția pentru Agricultură Bacău

În anul 2019 se observă o reducere a utilizării îngrășămintelor naturale în agricultură față de nivelul anului 2018.

Consumul de produse de protecția plantelor

Consumul de produse de protecția plantelor înregistrează o creștere cu 49% pe parcursul ultimilor 5 ani; de asemenea, se evidențiază o tendință mai accentuată de creștere a consumului de erbicide (cu 53,5%).

DOCUMENT TRANSPARENȚĂ DECIZIONALĂ

Tabel 97 Consumul de produse de uz fitosanitar la nivel județean (kg/ha)

Kg / ha / Produse	2019
Insecticide	0.250
Fungicide	1.200
Erbicide	1.670
TOTAL	**3.120**

Sursa: Direcția pentru Agricultură Bacău

Figura 181 Lista siturilor contaminate la nivelul întregului teritoriu nu a fost încă aprobată, astfel încât în prezent aceste zone sunt considerate potențial contaminate

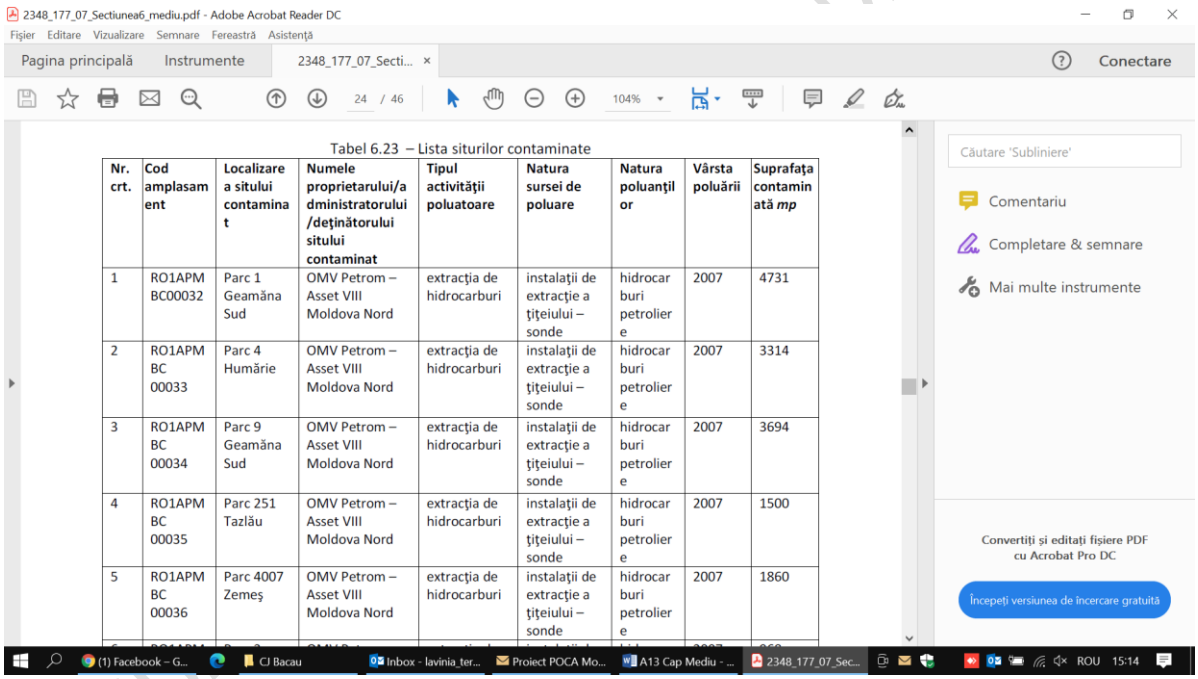

2348_177_07_Sectiunea6_mediu.pdf - Adobe Acrobat Reader DC

Tabel 6.23 – Lista siturilor contaminate

Nr. crt.	Cod amplasament	Localizarea sitului contaminat	Numele proprietarului/administratorului /deținătorului sitului contaminat	Tipul activității poluatoare	Natura sursei de poluare	Natura poluanților	Vârsta poluării	Suprafața contaminată *mp*
1	RO1APM BC00032	Parc 1 Geamăna Sud	OMV Petrom – Asset VIII Moldova Nord	extracția de hidrocarburi	instalații de extracție a țițeiului – sonde	hidrocarburi petroliere	2007	4731
2	RO1APM BC 00033	Parc 4 Humărie	OMV Petrom – Asset VIII Moldova Nord	extracția de hidrocarburi	instalații de extracție a țițeiului – sonde	hidrocarburi petroliere	2007	3314
3	RO1APM BC 00034	Parc 9 Geamăna Sud	OMV Petrom – Asset VIII Moldova Nord	extracția de hidrocarburi	instalații de extracție a țițeiului – sonde	hidrocarburi petroliere	2007	3694
4	RO1APM BC 00035	Parc 251 Tazlău	OMV Petrom – Asset VIII Moldova Nord	extracția de hidrocarburi	instalații de extracție a țițeiului – sonde	hidrocarburi petroliere	2007	1500
5	RO1APM BC 00036	Parc 4007 Zemeș	OMV Petrom – Asset VIII Moldova Nord	extracția de hidrocarburi	instalații de extracție a țițeiului – sonde	hidrocarburi petroliere	2007	1860

Sursa: Direcția Județeană de Statistică Bacău

DOCUMENT DE LUCRU
DECIZIONALĂ

14.4 Păduri

Din punct de vedere al distribuției pădurilor la nivelul județului, majoritatea suprafețelor împădurite se află în zonele de deal (43%) și munte (44%), în timp ce în zonele de câmpie doar 13% din suprafața acestora este acoperită cu păduri.

Lista ocoalelor silvice care administrează pădurile din județ cuprinde:

OS Bacău - ce administrează o suprafață totală de 10467 ha, din care:

- Proprietate de stat: 8302 ha;
- Proprietate privată pentru care se asigură servicii silvice pe bază de contracte: 2165 ha.

Întreaga suprafață a fondului forestier aflat în administrare este ocupată cu păduri cu funcții speciale de protecție. Structura pădurilor este următoarea:

- Rășinoase: Molid: 5%, Alte rășinoase: 4%;
- Foioase: Fag: 35%, Stejari: 26%;
- Diverse specii tari (cireș, frasin, paltin, jugastru, carpen, etc.): 24%;
- Diverse specii moi (tei, plop, salcie, etc.): 6%.

Volumul de material lemnos ce poate fi recoltat anual este de 19 mii mc.

OS Căiuți - ce administrează o suprafață totală de 17352 ha, din care:

- Proprietate de stat: 15794 ha;
- Proprietate privată pentru care se asigură servicii silvice pe bază de contracte: 1558 ha.

4% din suprafața fondului forestier aflat în administrare este ocupată cu păduri cu funcții speciale de protecție. Structura pădurilor este următoarea:

- Rășinoase: Molid: 4%, Brad: 9%;
- Foioase: Fag: 50%, Stejari: 25%;
- Diverse specii tari (cireș, frasin, paltin, jugastru, carpen, etc.): 7%;
- Diverse specii moi (tei, plop, salcie, etc.): 5%.

Volumul de material lemnos ce poate fi recoltat anual este de 63 mii mc.

OS Comănești - ce administrează o suprafață totală de 25551 ha, din care:

- Proprietate de stat: 24567 ha;
- Proprietate privată pentru care se asigură servicii silvice pe bază de contracte:984 ha.

26% din suprafața fondului forestier aflat în administrare este ocupată cu păduri cu funcții speciale de protecție. Structura pădurilor este următoarea:

- Rășinoase: Molid: 55%, Brad: 19%;
- Foioase: Fag: 21%, Diverse foioase: 5%.

Volumul de material lemnos ce poate fi recoltat anual este de 85 mii mc.

OS Dărmănești - ce administrează o suprafață totală de 15143 ha, din care:

- Proprietate de stat: 13180 ha;
- Proprietate privată pentru care se asigură servicii silvice pe bază de contracte: 1963 ha.

DOCUMENT TRANSPARENȚĂ DECIZIONALĂ

46% din suprafața fondului forestier aflat în administrare este ocupată cu păduri cu funcții speciale de protecție. Structura pădurilor este următoarea:

- Rășinoase: Molid: 31%, Brad: 15%;
- Foioase: Fag: 41%, Diverse foioase: 13%.

Volumul de material lemnos ce poate fi recoltat anual este de 50 mii mc.

OS Fântânele - ce administrează o suprafață totală de 10113 ha, din care:

- Proprietate de stat: 9024 ha;
- Proprietate privată pentru care se asigură servicii silvice pe bază de contracte: 1089 ha.

39% din suprafața fondului forestier aflat în administrare este ocupată cu păduri cu funcții speciale de protecție. Structura pădurilor este următoarea:

- Rășinoase: Molid: 3%, Brad: 2%;
- Foioase: Fag: 58%, Stejari: 18%;
- Diverse specii tari (cireș, frasin, paltin, jugastru, carpen, etc.): 18%;
- Diverse specii moi (tei, plop, salcie, etc.): 1%.

Volumul de material lemnos ce poate fi recoltat anual este de34 mii mc.

OS Livezi - ce administrează o suprafață totală de 9039 ha, din care:

- Proprietate de stat: 7455 ha;
- Proprietate privată pentru care se asigură servicii silvice pe bază de contracte: 1584 ha.

11% din suprafața fondului forestier aflat în administrare este ocupată cu păduri cu funcții speciale de protecție. Structura pădurilor este următoarea:

- Rășinoase: Molid: 4%, Brad: 3%;
- Foioase: Fag: 58%, Stejari: 16%;
- Diverse specii tari (cireș, frasin, paltin, jugastru, carpen, etc.): 15%;
- Diverse specii moi (tei, plop, salcie, etc.): 4%.

Volumul de material lemnos ce poate fi recoltat anual este de 20 mii mc.

OS Mânăstirea Cașin - ce administrează o suprafață totală de 19126 ha, din care:

- Proprietate de stat: 15786 ha;
- Proprietate privată pentru care se asigură servicii silvice pe bază de contracte: 3340 ha.

20% din suprafața fondului forestier aflat în administrare este ocupată cu păduri cu funcții speciale de protecție. Structura pădurilor este următoarea:

- Rășinoase: Molid: 19%, Brad: 16%;
- Foioase: Fag: 51%;
- Diverse specii tari (cireș, frasin, paltin, jugastru, carpen, etc.):10%;
- Diverse specii moi (tei, plop, salcie, etc.): 4%.

Volumul de material lemnos ce poate fi recoltat anual este de 65 mii mc.

OS Moinești - ce administrează o suprafață totală de 21326 ha, din care:

- Proprietate de stat: 19283 ha;
- Proprietate privată pentru care se asigură servicii silvice pe bază de contracte: 2043 ha.

DOCUMENT TRANSPARENȚĂ DECIZIONALĂ

20% din suprafața fondului forestier aflat în administrare este ocupată cu păduri cu funcții speciale de protecție. Structura pădurilor este următoarea:

- Rășinoase: Molid: 13%, Brad: 23%;
- Foioase: Fag: 49%, Stejari: 3%;
- Diverse specii tari (cireș, frasin, paltin, jugastru, carpen, etc.): 8%;
- Diverse specii moi (tei, plop, salcie, etc.): 4%.

Volumul de material lemnos ce poate fi recoltat anual este de 100 mii mc.

OS Oituz - ce administrează o suprafață totală de 7135 ha, din care:

- Proprietate de stat: 6464 ha;
- Proprietate privată pentru care se asigură servicii silvice pe bază de contracte: 671 ha.

34% din suprafața fondului forestier aflat în administrare este ocupată cu păduri cu funcții speciale de protecție. Structura pădurilor este următoarea:

- Rășinoase: Molid: 19%, Brad: 15%;
- Foioase: Fag: 43%;
- Diverse specii tari (cireș, frasin, paltin, jugastru, carpen, etc.): 13%;
- Diverse specii moi (tei, plop, salcie, etc.): 10%.

Volumul de material lemnos ce poate fi recoltat anual este de 26 mii mc.

OS Sascut - ce administrează o suprafață totală de 12270 ha, din care:

- Proprietate de stat: 6359 ha.

OS Ciobănuș - ce administrează o suprafață totală de 10260 ha. Structura pădurilor:

- Rășinoase: Molid: 40%, Brad: 20%, Altele 6%;
- Foioase: Fag: 30%,
- Diverse specii tari (cireș, frasin, paltin, jugastru, carpen, etc.): 10%.

OS Târgu Ocna - ce administrează o suprafață totală de 16215 ha. Structura pădurilor:

- Rășinoase: Molid: 12%, Brad: 22%;
- Foioase: Fag: 52%;
- Diverse specii tari (cireș, frasin, paltin, jugastru, carpen, etc.): 7%;
- Diverse specii moi (tei, plop, salcie, etc.): 1%.

OS Traian - ce administrează o suprafață totală de 10119 ha. Structura pădurilor:

- Foioase: Fag: 29%, Gorun: 27%;
- Diverse specii tari (cireș, frasin, paltin, jugastru, carpen, etc.): 28%;
- Diverse specii moi (tei, plop, salcie, etc.): 16%.

OS Zeletin - ce administrează o suprafață totală de 8196 ha. Structura pădurilor:

- Rășinoase: 2.97%;
- Foioase: Fag: 18.96%, Stejar: 30.59%;
- Diverse specii tari (cireș, frasin, paltin, jugastru, carpen, etc.): 31.56%;
- Diverse specii moi (tei, plop, salcie, etc.): 15.92%.

DOCUMENT TRANSPARENȚĂ DECIZIONALĂ

OS Bisericesc Bacău - ce administrează o suprafață totală de 7029 ha, din care 6935 ha fond forestier proprietate privată aparținând Parohiei „Sfântul Spiridon" Iași și 94 ha fond forestier proprietate publică a statului (preluate în pază).

Compoziția fondului forestier din județul Bacău se prezintă în felul următor:

Tabel 98 Ponderea compoziției fondului forestier în județul Bacău

Specii	Suprafață (ha)	Ponderea din total fondul forestier %
Păduri de foioase	178683	66
Păduri de răşinoase	88090	32
Alte terenuri	5440	2

Sursa: Garda Forestieră Bacău

Figura 182 Ponderea compoziției fondului forestier în județul Bacău

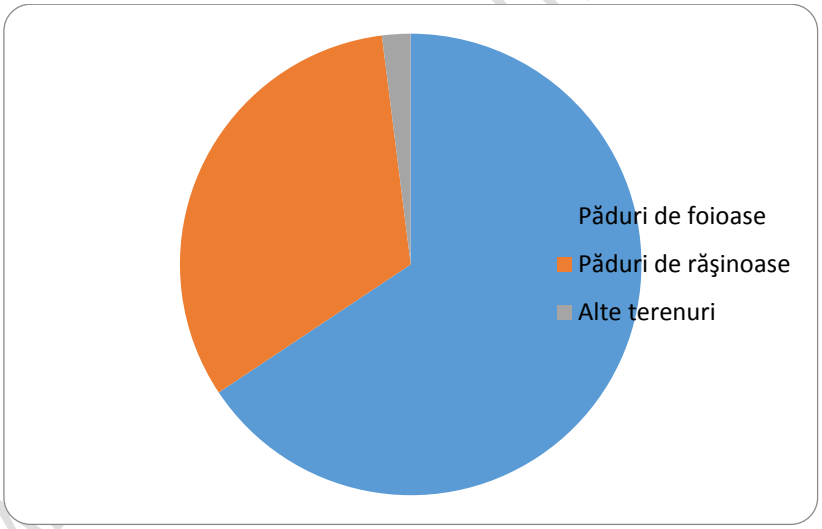

Sursa: Garda Forestieră Bacău

Evoluția suprafeței fondului forestier

Analizând evoluția suprafeței fondului forestier în perioada 2015 - 2019 se constată o tendință de creștere constantă a suprafețelor până în anul 2019.

Comparând cele două forme de proprietate - de stat şi particular, evoluția este în scădere pentru suprafețele de pădure proprietate particulară începând cu anul 2018, urmată de o creștere în 2019. Suprafața fondului forestier proprietate de stat înregistrează în prezent o pondere de 60,99%.

Tabel 99 Fondul forestier la nivelul județului Bacău (mii ha)

An	Suprafață totală fond forestier			Suprafață de pădure			Suprafață cu alte funcții		
	Proprietate de stat	Proprietate particulară	TOTAL	Proprietate de stat	Proprietate particulară	TOTAL	Proprietate de stat	Proprietate particulară	TOTAL
2015	165,93	104,01	269,94	163,23	101,59	264,82	2,70	2,41	5,11
2016	165,59	104,58	270,17	162,86	102,16	265,02	2,73	2,42	5,15
2017	165,34	105,12	270,47	162,65	102,54	265,19	2,69	2,58	5,27
2018	176,81	94,85	271,66	173,59	92,724	266,32	3,22	2,130	5,34
2019	165,41	106,79	272,21	162,71	104,06	266,77	2,70	2,736	5,44

Sursa: Garda Forestieră Bacău

Figura 183 Evoluția suprafeței fondului forestier în funcție de forma de proprietate

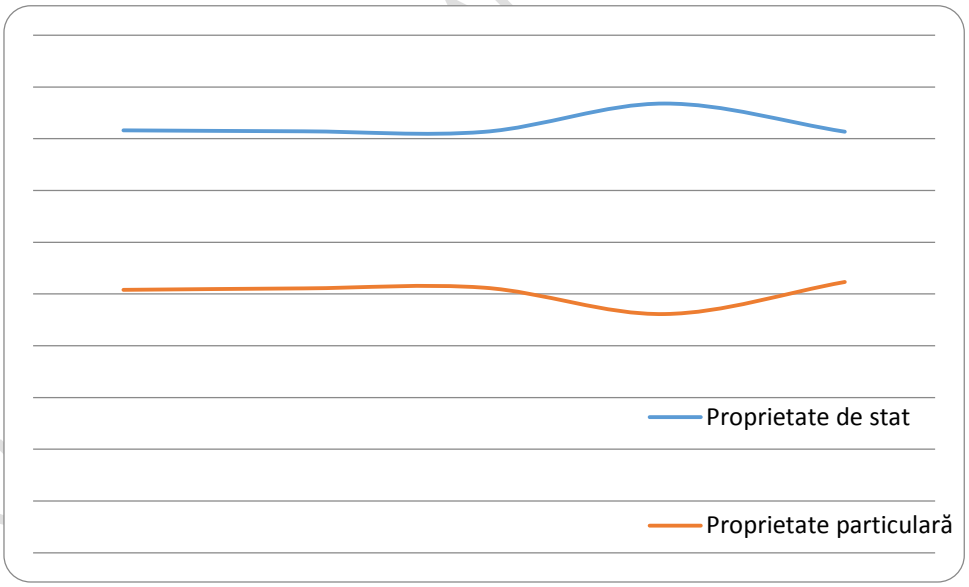

Sursa: Garda Forestieră Bacău

Evoluția suprafețelor parcurse cu lucrări de împădurire artificială la nivelul județului Bacău a crescut la nivelul anului 2018 față de cel mai ridicat nivel din 2015, în anul 2019 valoarea suprafețelor împădurite artificial menținându-se relativ constantă. Pentru anul 2017 nu au fost furnizate date.

Tabel 100 Evoluția suprafețelor împădurite la nivelul județului Bacău (ha)

2015	2016	2017	2018	2019
258	208	0	266	260

Figura 184 Evoluția suprafețelor împădurite la nivelul județului Bacău

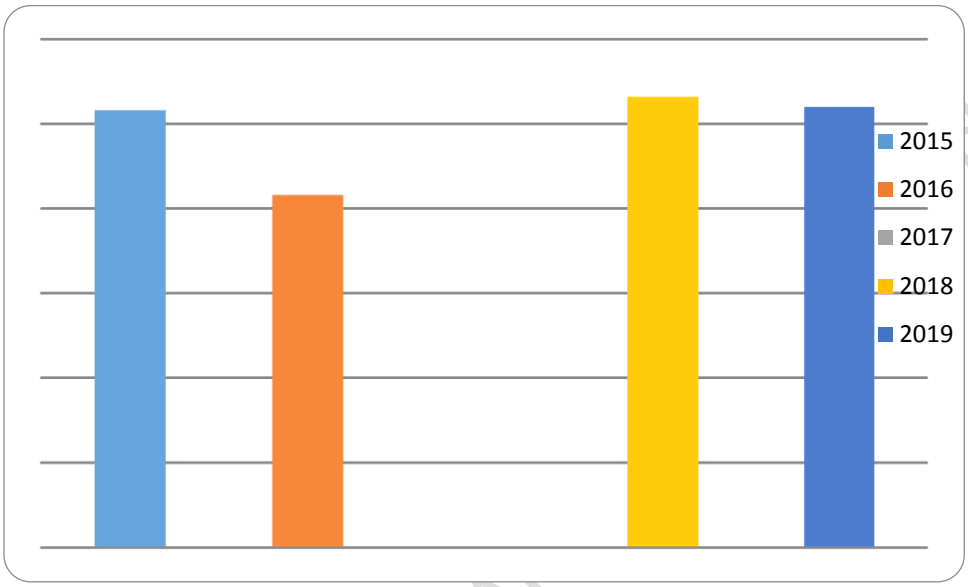

Sursa: Garda Forestieră Bacău

Starea de sănătate a pădurilor

Cantitatea de lemn mort în perioada 2015 - 2019 se menține constantă, cele mai mari cantități fiind generate de pădurile din zona montană care, de altfel, ocupă și cele mai mari suprafețe la nivelul județului Bacău.

Tabel 101 Starea de sănătate a pădurilor la nivel de județ, anul 2019

Tip de pădure	Specia de insectă defoliatoare / parazit vegetal	Suprafață (ha)	Tratamente aplicate	Suprafață (ha)
Pădure de foioase	Microsphaera abreviata	100	1	100
Pădure de conifere	Ipidae sp.	350	Arbori cursă și curse feromonale	350
Pădure de amestec				
Pepiniere	Insecte care atacă rădăcinile și tulpinile puieților	12,5	5	12,5

	Fusarium sp., Coccomyces hiemalis, Oidium sp.	5,73	2	5,73
Răchitării				

Sursa: Direcția Silvică Bacău

Suprafețe de păduri regenerate

Evoluția suprafețelor de păduri regenerate la nivelul județului Bacău are în general o tendința liniară, determinată în special de asigurarea condițiilor propice pentru regenerarea naturală a pădurilor, prin tratamentele aplicate în conformitate cu prevederile amenajamentelor silvice.

În anul 2019 se constată o tendință de menținere constantă a ponderii regenerării naturale (75,56%) și artificiale (24,44%) din total păduri regenerate.

Tabel 102 Evoluția suprafețelor de păduri regenerate la nivelul județului Bacău

	2014 [ha]	2015 [ha]	2016 [ha]	2018 [ha]	2019 [ha]
Împăduriri	161	258	208	266	260
Regenerare naturală	967	699	660	793	804
TOTAL	**1128**	**957**	**868**	**1059**	**1064**

Sursa: Garda Forestieră Bacău

Suprafețe de pădure parcurse cu tăieri

Suprafețele de pădure parcurse cu tăieri în 2019 sunt în scădere față de anul 2018 (93,27% față de 2018).

În anul 2019 cea mai mare pondere au avut-o tăierile de conservare 58,67%; tăierile de regenerare în codru ocupă o pondere de 40,87%; tăierile în crâng reprezintă doar 0,28% din total, deoarece se aplică arboretelor care au posibilitatea de regenerare prin lăstari: salcie, plop, salcâm.

Tabel 103 Suprafețe de pădure parcurse cu tăieri

Tipuri de tăieri	Suprafață parcursă cu tăieri (hectare)				
	2015	2016	2017	2018	2019
Suprafață totală parcursă cu tăieri	3804	4112	8108	10157	9473
Tăieri de regenerare în codru, din care:	3074	2915	3292	3934	3872

DOCUMENT TRANSPARENȚĂ DECIZIONALĂ

- tăieri succesive	314	199	149	226	143
- tăieri progresive	2588	2519	2990	3528	3515
- tăieri grădinărite	71	104	55	127	176
- tăieri rase	101	93	98	53	38
Tăieri de regenerare în crâng	73	69	6	30	27
Tăieri de substituiri-refacere a arboretelor slab productive şi degradate	6	6	9	27	16
Tăieri de conservare	651	1122	4801	6166	5558

Sursa: Garda Forestieră Bacău

14.5 Natură și biodiversitate

Ariile naturale protejate asigură necesitatea de conservare a biodiversităţii şi protecţia cadrului natural cu toate bogăţiile peisajelor şi a resurselor naturale, pentru beneficiul generaţiilor prezente şi viitoare.

Dacă în ariile naturale protejate de interes naţional, natura se doreşte a fi conservată într-o stare cât mai puţin influenţată de către om, creându-se în cea mai mare parte adevărate sanctuare ale vieţii sălbatice (cu excepţia zonelor de dezvoltare durabilă ale parcurilor naturale şi naţionale), în ariile naturale de interes comunitar (situri Natura 2000) interesele de conservare a biodiversităţii se află în echilibru cu interesele socio-economice şi culturale ale societăţii umane. Cadrul natural este gospodărit în mod durabil, iar resursele naturale asigură necesităţile populaţiilor locale.

În ariile naturale protejate de interes naţional majoritatea activităţilor sunt efectuate cu suficiente restricţii (în zonele de protecţie integrală a parcurilor naţionale şi naturale sau în rezervaţiile naturale) sau sunt strict interzise (în zonele de protecţie strictă sau în rezervaţiile ştiinţifice), pe când în ariile naturale protejate de interes comunitar activităţile tradiţionale precum: turismul, pescuitul, vânătoarea, agricultura ecologică, creşterea animalelor, exploatarea şi prelucrarea lemnului, meşteşugurile, etc. sunt încurajate atât timp cât nu au un impact negativ asupra speciilor şi habitatelor pentru care a fost desemnat situl Natura 2000.

În judeţul Bacău au fost desemnate prin Legea 5 / 2000, H.G. 2151 / 2004, O.M. 2.387 / 2011, H.G. 971 / 2011, O.M. nr. 46 / 12.01.2016 şi HG 663 / 14.09.2016 un număr total de 38 arii naturale protejate. Dintre acestea, 23 sunt arii naturale protejate de interes naţional: 9 Rezervaţii naturale, 5 Arii de Protecţie Specială Avifaunistică – APSA iar 15 sunt situri de importanță comunitară: 11 SCI (Situri de importanță comunitară) şi 4 SPA (Arii de protecţie avifaunistică).

Între ariile naturale protejate de interes naţional (Rezervaţiile naturale şi APSA) şi cele de interes comunitar (SCI şi SPA) există numeroase suprapuneri, astfel încât suprafaţa totală din judeţ inclusă în arii naturale protejate nu poate fi pur şi simplu însumată.

DOCUMENT TRANSPARENȚĂ DECIZIONALĂ

Pentru că de obicei suprafețele incluse în situri Natura 2000 au întinderi destul de mari, de la câteva sute de hectare și până la zeci de mii de hectare, de cele mai multe ori acestea includ suprafețe ale ariilor naturale protejate de interes național (rezervații naturale sau științifice) sau se suprapun parțial peste suprafețe ale parcurilor naționale și naturale.

În cazul suprapunerii ariilor naturale protejate de interes comunitar cu ariile naturale protejate de interes național, în zonele de suprapunere se ține cont de respectarea categoriei celei mai restrictive arii naturale protejate.

Suprafața totală a siturilor de importanță comunitară pe teritoriul județului Bacău este de 54954.56 ha, ceea ce reprezintă, raportat la suprafața totală de 662100 ha, o proporție de 8,30% iar ariile naturale de interes național ocupă o suprafață totală de 9725,7 ha, adică 1,47%.

Tabelul de mai jos cuprinde SCI-urile declarate prin Ordinul nr. 2.387 din 29 septembrie 2011 pentru modificarea Ordinului ministrului mediului și dezvoltării durabile nr. 1.964 / 2007 privind instituirea regimului de arie naturală protejată a siturilor de importanță comunitară, ca parte integrantă a rețelei ecologice europene Natura 2000 în România și Ordinul de ministru nr. 46 / 12.01.2016

Tabel 104 SCI-urile de la nivelul județului Bacău

Nr. crt.	Denumire	Localizare	Suprafață (ha)		Suprafață suprapusă pe supraf. ANP (%)	Suprafață ocupată din supraf. județului (%)
			Totală	Pe terit. jud. Bacău		
1	ROSCI0047 Creasta Nemirei	Jud. Bacău	3591	3591	100	0,531425
2	ROSCI0230 Slănic	Jud. Bacău	1393,4	1393,4	0	0,213236
3	ROSCI0059 Dealul Perchiu	Jud. Bacău	188,3	188,3	91,33	0,028018
4	ROSCI0318 Măgura Târgu Ocna	Jud. Bacău	847,9	847,9	14,58	0,127821
5	ROSCI0309 Lacurile din jurul Măscurei	Jud: Bacău, Vaslui	1139	136,68	0	0,021081
6	ROSCI0327 Nemira-Lapoș	Jud: Bacău, Covasna, Harghita	9980	4890,20	0	0,732069

DOCUMENT TRANSLATĂ DECIZIONALĂ

7	ROSCI0130 Oituz - Ojdula	Jud: Bacău, Covasna, Vrancea	15343,70	11,5	0,09	0,001742
8	ROSCI0162 Lunca Siretului Inferior	Jud: Bacău, Vrancea, Galaţi, Brăila	24980,60	499.61	2,15	0,075968
9	ROSCI0323 Munţii Ciucului	Jud: Bacău Harghita, Neamţ	60045	9607.2	0	1,445186
10	ROSCI0351 Culmea Cucuieţi	100% Bacău	6499,20	6499.20	0	0,970000
11	ROSCI0434 Siretul Mijlociu	100% Bacău	2969	2969	37,82	0,450000
TOTAL			**126977,1**	**30633,99**	**-**	**4,59**

Sursa: Agenţia pentru Protecţia Mediului Bacău

Tabelul 105 reprezintă SPA-urile desemnate la nivelul judeţului Bacău prin H.G. nr. 971 din 5 octombrie 2011 pentru modificarea şi completarea Hotărârii Guvernului nr. 1.284 / 2007 privind declararea ariilor de protecţie specială avifaunistică ca parte integrantă a reţelei ecologice europene Natura 2000 în România şi HG 663 / 14.09.2016.

Tabel 105 SPA-urile desemnate la nivelul judeţului Bacău

Nr. crt.	Denumire	Localizare	Suprafaţă (ha)		Suprafaţă suprapusă pe supraf. ANP (%)	Suprafaţă ocupată din supraf. judeţului (%)
			Totală	Pe terit. jud. Bacău		
1	ROSPA0072 Lunca Siretului Mijlociu	Jud.: Neamţ, Iaşi, Bacău	10329,50	1756,02	0	0,269173
2	ROSPA0063 Lacurile de Acumulare Buhuşi – Bacău - Bereşti	Jud. Bacău	5605,20	5605,20	100	0,844465
3	ROSPA0138 Piatra Şoimului - Scorţeni - Gârleni	Jud.: Neamţ, Bacău	37383,70	16822,67	0	2,551908

DOCUMENT INFORMATIV NEDECIZIONAL

4	ROSPA0159 Lacurile din jurul Măscurei	Vaslui, Bacău	1139	136,68	100	0,020645
TOTAL			**54457,4**	**24320,57**	**-**	**3,686191**

Sursa: Agenția pentru Protecția Mediului Bacău

În Bioregiunea alpină sunt prezente 6 dintre siturile de importanță comunitară din județul Bacău: situl Natura 2000 ROSCI0047 Creasta Nemirei, ROSCI0230 Slănic, ROSCI0318 Măgura Târgu Ocna, ROSCI0327 Nemira-Lapoș, ROSCI0130 Oituz - Ojdula și ROSCI0323 Munții Ciucului și una dintre cele 3 arii de protecție specială avifaunistică Piatra Șoimului - Scorțeni – Gârleni.

În Bioregiunea continentală sunt prezente 3 dintre siturile de importanță comunitară din județul Bacău: situl Natura 2000 ROSCI0059 - Dealul Perchiu, ROSCI0309 Lacurile din jurul Măscurei, ROSCI0162 Lunca Siretului Inferior, ROSCI0351 Culmea Cucuieți, ROSCI0434 Siretul Mijlociu și 3 arii de protecție specială avifaunistică ROSPA0159 Lacurile din jurul Măscurei, ROSPA0072 Lunca Siretului Mijlociu și ROSPA0063 Lacurile de Acumulare Buhuși – Bacău – Bereşti.

Arii naturale protejate desemnate la nivel național

Tabelul de mai jos prezintă lista ariilor naturale protejate, desemnate la nivel național și suprafețele acestora:

Tabel 106 Arii naturale protejate desemnate la nivel național

Nr. crt.	Denumire	Categoria ANP	Suprafață (ha)
1	IV.8. Rezervația Naturală Nemira	IV IUCN	3491,2
2	2.128. Rezervația Naturală Izvorul Alb	IV IUCN	21
3	IV.5. Rezervația Naturală Măgura - Târgu Ocna	IV IUCN	89,7
4	IV.6. Rezervația Naturală Lacul Bălătău	IV IUCN	4,83
5	IV.7. Rezervația Naturală Buciaș	IV IUCN	471
6	2.126. Rezervația Naturală Perchiu	IV IUCN	206,47
7	2.129. Rezervația Naturală Pădurea Arsura	IV IUCN	34,5
8	2.130. Pădurea de pini	IV IUCN	15
9	VI.4. Aria de Protecție Specială Avifaunistică Lacul Lilieci	APSA	262

DOCUMENT TRAI - PĂREȚIA DE CONSILIER

10	VI. 5. Aria de Protecţie Specială Avifaunistică Lacul Bacău II	APSA	202
11	VI.6. Aria de Protecţie Specială Avifaunistică Lacul Galbeni	APSA	1123
12	VI.7. Aria de Protecţie Specială Avifaunistică Lacul Răcăciuni	APSA	2004
13	VI.8. Aria de Protecţie Specială Avifaunistică Lacul Bereşti	APSA	1800
14	2.131. Tuful de la Valea Uzului	-	0,10
15	2.132. Tuful de Falcău	-	0,10
16	2.133 Cineritele de Nutaşca - Ruseni	-	0,10
17	2.134. Rezervaţia de arini Dofteana	-	0,10
18	2.135. Punctul fosilifer La Runc	-	0,10
19	2.136. Punctul fosilifer Cârligata	-	0,10
20	2.137 Strate tip pentru "Formaţiunea de Pietrosu"	-	0,10
21	2.138. Puncte fosilifere în conglomeratele de Pietricica	-	0,10
22	2.139 Strate tip pentru "Formaţiunea de Şupan"	-	0,10
23	2.140. Calcarele cu Litothamnius	-	0,10
TOTAL ANP de interes naţional			**9725,7**

Sursa: Agenţia pentru Protecţia Mediului Bacău

Flora și fauna

Vegetația naturală, favorizată de diversitatea elementelor fizico-geografice și climatice, se caracterizează printr-o mare varietate a speciilor şi o pronunțată etajare pe teren ca altitudine. Sunt prezente toate etajele de vegetație: etajul pădurilor de conifere și al celor de foioase (*Quercus petraea*, *Fagus sylvatica*), pajişti secundare, zăvoaie de *Salix* și *Populus* îndeosebi în zonele de luncă.

În județul Bacău există peste 2000 de specii de floră sălbatică, dintre care ocrotite sunt: *Centaurea pugioniformis, Hepatica transilvanica, Saxifraga cymbalaria, Astragalus pseudopurpureus, Trollius europaeus*.

Fauna sălbatică a județului se caracterizează prin expansiunea speciilor de rozătoare: popândăul (*Spermophillus citellus*), iepurele (*Lepus europaeus*) și a celor de prădători: vulpea

DOCUMENT DE TRANSPARENȚĂ DECIZIONALĂ

(*Vulpes vulpes)*, uliul (*Accipiter sp.*). Dintre reptile se întâlnesc: șarpele orb (*Anguis fragilis*), șopârla (*Lacerta agilis*) și gușterul (*Lacerta viridis*) iar dintre amfibieni, specii de broaște și tritoni. Avifauna este prezentă mai ales prin foarte numeroase specii de columbide (porumbelul de scorbură, turturica, mierla, multe specii de pițigoi, sticletele, privighetoarea, ciocănitoarea, graurul și dumbrăveanca). De asemenea, ca păsări există cocoșul de munte și găinușa de alun. Dintre speciile de pești, există păstrăvul și lipanul, specifice apelor repezi de munte.

Speciile ocrotite care se regăsesc în județul Bacău sunt următoarele:

- mamifere: *Ursus arctos* (urs), *Lynx lynx* (râs), *Felix silvestris* (pisica sălbatică), *Canis lupus* (lup), *Lutra lutra* (vidra), *Lutreola lutreola* (nurca), *Rupicapra rupicapra* (capra neagră) și diverse specii de lilieci;
- păsări: *Hyrunda sp.* (rândunica), *Delichon sp.* (lăstun), *Merops apiaster* (prigorie), *Coracias garrulus* (dumbrăveanca), *Upupa epops* (pupăza), *Conturnix conturnix* (pitpalac), *Ciconia ciconia* (barza albă), *Ciconia nigra* (barza neagră), *Egretta garzetta* (egreta mică), *Egretta alba* (egreta mare), *Phalacrocorax pygmaeus* (cormoran mic), *Haliaetus albicilla* (codalb), *Cygnus cygnus* (lebăda de iarnă), *Cygnus olor* (lebăda de vară), *Platalea leucoroida* (lopătar), toate răpitoarele de zi și de noapte;
- amfibieni: *Bufo viridis* (broasca râioasă verde), *Bufo bufo* (broasca râioasă cenușie de pădure).

Habitate de interes european

În cele 11 situri de importanță comunitară (SCI) suprapuse total sau parțial pe teritoriul județului Bacău, fac obiectul protecției 4 dintre clasele majore de habitate:

Tabel 107 Clase de habitate la nivelul județului Bacău

Clase majore de habitate	Habitate reprezentative
Pajişti şi tufărişuri din zona temperată	3220 - Vegetaţie herbacee de pe malurile râurilor montane; 3230 - Vegetaţie lemnoasă cu Myricaria germanica de-a lungul râurilor montane; 3240 - Vegetaţie lemnoasă cu Salix elaeagnos de-a lungul râurilor montane; 3260 - Cursuri de apă din zona de câmpie până în etajul montan, cu vegetaţie din Ranunculion fluitantis şi Callitricho-Batrachion; 3270 - Râuri cu maluri nămoloase cu vegetaţie din Chenopodion rubri p.p. şi Bidention p.p; 4030 - Tufărişuri uscate europene; 4060 - Tufărişuri alpine şi boreale; 4070* - Tufărişuri cu Pinus mugo şi Rhododendron myrtifolium (Mugo-Rhododendretum hirsuti); 40C0* - Tufărişuri de foioase ponto-sarmatice.

DOCUMENT FĂRĂ TRANSPARENȚĂ DECIZIONALĂ

Formaţiuni ierboase naturale şi seminaturale	6170 - Pajişti calcifile alpine şi subalpine; 6210* - Pajişti uscate seminaturale şi faciesuri cu tufărişuri pe substrate calcaroase (Festuco Brometalia); 6230* - Pajişti montane de Nardus bogate în specii, pe substrate silicioase; 62C0* - Stepe ponto-sarmatice; 6430 - Comunităţi de lizieră cu ierburi înalte higrofile de la câmpie până în etajele montan şi alpin; 6440 - Pajişti aluviale din Cnidion dubii; 6510 - Pajişti de altitudine joasă (Alopecurus pratensis, Sanguisorba officinalis); 6520 - Fânețe montane.
Mlaştini oligotrofe, turbării şi mlaştini alcaline	7140 - Mlaştini turboase de tranziţie şi turbării oscilante (nefixate de substrat); 7230 - Mlaştini alcaline.
Păduri	9110 - Păduri de fag de tip Luzulo-Fagetum; 9130 - Păduri de fag de tip Asperulo-Fagetum; 91V0 - Păduri dacice de fag (Symphyto-Fagion); 91I0* - Vegetaţie de silvostepă eurosiberiană cu Quercus spp.; 91AA - Vegetaţie forestieră ponto-sarmatică cu stejar pufos; 9170 - Păduri de stejar cu carpen de tip Galio-Carpinetum; 91E0* - Păduri aluviale cu Alnus glutinosa şi Fraxinus excelsior (Alno-Padion, Alnion incanae, Salicion albae); 91F0 - Păduri ripariene mixte cu Quercus robur, Ulmus laevis, Fraxinus excelsior sau Fraxinus angustifolia, din lungul marilor râuri (Ulmenion minoris); 92A0 - Zăvoaie cu Salix alba şi Populus alba; 9410 - Păduri acidofile de Picea abies din regiunea montană (Vaccinio-Piceetea); 91Y0 - Păduri dacice de stejar şi carpen.

Sursa: Agenția de Protecția Mediului Bacău

Statutul de conservare al habitatelor de interes european prezente la nivelul județului Bacău este unul favorabil.

La nivelul județului Bacău au fost evaluate 35 de specii de animale şi plante de interes european, din care 7 specii de mamifere, 4 specii de amfibieni, 1 specie de reptilă, 14 specii de pești, 4 specii de nevertebrate şi 7 specii de plante, distribuite în cele 2 regiuni biogeografice, după cum urmează:

DOCUMENT TRANSPARENȚĂ DECIZIONALĂ

Tabel 108 Specii de interes comunitar prezente în ariile naturale protejate din județul Bacău

Specii	Bioregiunea alpină	Bioregiunea continentală
Specii de mamifere	1352* - *Canis lupus* (lup); 1361 - *Lynx lynx* (râs); 1354* - *Ursus arctos* (urs brun); 1355 - *Lutra lutra* (vidră); 1303 - *Rhinolophus hipposideros* (liliacul mic cu potcoavă); 1324 - *Myotis myotis* (liliac comun).	1335 - *Spermophilus citellus* (popândău); 1355 - *Lutra lutra* (vidră).
Specii de amfibieni și reptile	2001 - *Triturus montandoni* (triton carpatic); 1166 - *Triturus cristatus* (triton cu creastă); 1193 - *Bombina variegata* (buhai de baltă cu burta galbenă); 1188 - *Bombina bombina* (buhai de baltă cu burta roșie).	1166 - *Triturus cristatus* (triton cu creastă); 1220 - *Emys orbicularis* (broască țestoasă de apă); 1193 - *Bombina variegata* (buhai de baltă cu burta galbenă); 1188 - *Bombina bombina* (buhai de baltă cu burta roșie).
Specii de pești	1163 - *Cottus gobio* (zglăvoc); 4123 - *Eudontomyzon danfordi* (cicar).	1130 - *Aspius aspius* (avat); 1149 - *Cobitis taenia* (zvârlugă); 1124 - *Gobio albipinnatus* (porcușor de șes); 2511 - *Gobio kessleri* (porcușor de nisip); 1157 - *Gymnocephalus schraetzer* (răspăr); 1145 - *Misgurnus fossilis* (țipar); 2522 - Pelecus cultratus (săbiță); 1134 - *Rhodeus sericeus amarus* (boarță); 1146 - *Sabanejewia aurata* (dunăriță); 1160 - *Zingel streber* (fusar); 1159 - *Zingel zingel* (pietrar); 1138 - *Barbus meridionalis* (mreana vânătă sau moioagă).

DOCUMENT TRANSPARENȚĂ DECIZIONALĂ

Specii de nevertebrate	4054 - *Pholidoptera transsylvanica* (cosașul transilvănean)	1083 - *Lucanus cervus* (rădașcă); 1014 - *Vertigo angustior;* 1089 - *Morimus funereus* (croitorul cenușiu).
Specii de plante	4070* - *Campanula serrata* (clopoțel); 1902 - *Cypripedium calceolus* (papucul doamnei); 4097 - *Iris aphylla ssp. hungarica* (iris, stânjenel); 4116 - *Tozzia carpathica* (iarba gâtului); 1758 - *Ligularia sibirica* (curechi de munte, gălbenele); 1477 - *Pulsatilla patens* (dediței).	4067 - *Echium russicum* (capul șarpelui); 4097 - *Iris aphylla ssp. hungarică* (iris, stânjenel); 4116 - *Tozzia carpathica* (iarba gâtului).

Sursa: Agenția de Protecția Mediului Bacău

În cele trei Arii de protecție specială avifaunistică desemnate la nivelul județului Bacău, au fost identificate următoarele categorii de specii de păsări: de zone umede, de pădure, din parcuri şi grădini, de pe terenuri agricole.

Tabel 109 Specii de păsări de interes comunitar prezente în ariile naturale protejate din județul Bacău

Categorii de specii de păsări	Cod Natura 2000 / specia
Păsări de zone umede	A021: Botaurus stellaris - buhaiul de baltă; A196 Chlidonias hybridus - chirighiță cu obraz alb; A197 Chlidonias niger - chirighiță neagră; A393 Phalacrocorax pygmeus - cormoran mic; A151 Philomachus pugnax – bătăușul; A034 Platalea leucorodia – lopătar; A229 Alcedo atthis - pescăruș albastru; A002 Gavia arctica - cufundac polar; A001 Gavia stellata - cufundac mic; A068 Mergus albellus - ferestraș mic; A023 Nycticorax nycticorax - stârc de noapte; A022 Ixobrychus minutus - stârc pitic; A038 Cygnus Cygnus - lebădă de iarnă; A193 Sterna hirundo - chira de baltă;

DOCUMENT TRANSPARENȚĂ DECIZIONALĂ

	A166 Tringa glareola - fluerar de mlaştină; A140 Pluvialis apricaria - ploier auriu; A177 Larus minutus - pescăruşul mic; A127 Grus grus – cocorul; A131 Himantopus himantopus – piciorongul; A060 Aythya nyroca - raţă roşie; A027 Egretta alba - egretă mare; A026 Egretta garzetta - egretă mică; A132 Recurvirostra avosetta – ciocîntors; A075 Haliaeetus albicilla – codalbul; A030 Ciconia nigra - barza neagră; A081 Circus aeruginosus - eretele de stuf; A082 Circus cyaneus - eretele vânăt.
Păsări de pădure	A239 Dendrocopos leucotos - Ciocănitoare cu spate alb; A236 Dryocopus martius - Ciocănitoarea neagră; A234 Picus canus - Ghionoaie sură; A321 Ficedula albicollis - Muscar gulerat; A320 Ficedula parva - Muscarul mic; A246 Lullula arborea - Ciocârlie de pădure; A307 Sylvia nisoria – Silvia porumbacă; A220 Strix uralensis - Huhurezul mare; A215 Bubo bubo – Bufniţă; A339 Lanius minor - Sfrâncioc cu frunte neagră; A338 Lanius collurio - Sfrânciocul roşiatic; A224 Caprimulgus europaeus – Caprimulgul; A072 Pernis apivorus – Viesparul; A089 Aquila pomarina - Acvilă ţipătoare mică; A103 Falco peregrinus - Şoimul călător.
Păsări din parcuri şi grădini	A429 Dendrocopos syriacus - ciocănitoare de grădini; A379 Emberiza hortulana – presură.
Păsări de pe terenuri agricole	A255 Anthus campestris - fâsă de câmp; A122 Crex crex - cristelul de câmp A031 Ciconia ciconia - barza albă; A097 Falco vespertinus - vânturelul de seară.

Sursa: Agenția de Protecția Mediului Bacău

14.6 Deșeuri

DOCUMENT TRANSPARENȚĂ DECIZIONALĂ

Deşeurile municipale sunt reprezentate de totalitatea deşeurilor menajere şi similare acestora generate în mediul urban şi rural din gospodării, instituţii, unităţi comerciale şi de la operatori economici, deşeuri stradale colectate din spaţii publice, străzi, parcuri, spaţii verzi, la care se adaugă şi deşeuri din construcţii şi demolări rezultate din amenajări interioare ale locuinţelor colectate de operatorii de salubritate.

Colectarea deşeurilor municipale este responsabilitatea municipalităţilor, care îşi pot realiza aceste atribuţii fie direct (prin serviciile de specialitate din cadrul Consiliilor Locale), fie indirect (prin delegarea acestei responsabilităţi pe bază de contract, către firme specializate şi autorizate pentru desfăşurarea serviciilor de salubritate).

În anul 2018, cantitatea de deşeuri municipale colectată prin intermediul serviciilor proprii specializate ale primăriilor sau a firmelor de salubritate a fost de 153.639 tone. Comparativ cu evoluţia anterioară, în continuare se continuă tendința descrescătoare, astfel că și în 2018 cantitatea de deşeuri municipale colectată a fost mai mică cu 5,82% decât cea din 2017 (163.138 tone).

După cum rezultă din datele prezentate în tabelul următor, din cantitatea totală de deşeuri municipale colectată de operatorii de salubritate în anul 2018, deşeurile menajere și asimilabile au reprezentat 91,86%, mai mult față de anii anteriori, deoarece a scăzut ponderea deşeurilor de construcții și desființări colectate de către operatorii de salubritate, aceste deşeuri fiind gestionate, în principal, de societățile de construcții.

Tabel 110 Deşeuri colectate de municipalităţi în anul 2018

Deşeuri colectate	Cantitate colectată - mii tone	Procent %
Deşeuri menajere	141,285	91,96
Deşeuri din servicii municipale	7,792	5,07
Deşeuri din construcţii / demolări	4,562	2,97
TOTAL	***153,639***	***100%***

Sursa: Agenţia pentru Protecţia Mediului Bacău

În ceea ce privește compoziția deşeurilor menajere, aceasta se menține în același domeniu de variație, ponderea cea mai mare ocupând-o deşeurile biodegradabile, în proporție de 56,18%.

Tabel 111 Compoziţia procentuală, pe tip de material, a deşeurilor menajere colectate în 2018

Material	Procentaj
Hârtie și carton	15,60
Sticlă	5,88
Metale	2,45

Materiale plastice	13,92
Biodegradabile	56,18
Lemn	2,47
Altele*)	3,49
Total	***100%***

*)
reprezintă deșeuri textile (2,36%) și deșeuri inerte, altele decât cele din C&D (1,13%)
Sursa: Agenţia pentru Protecţia Mediului Bacău

Figura 185 Compoziția procentuală a deșeurilor menajere și asimilabile colectate în perioada 2013 - 2018

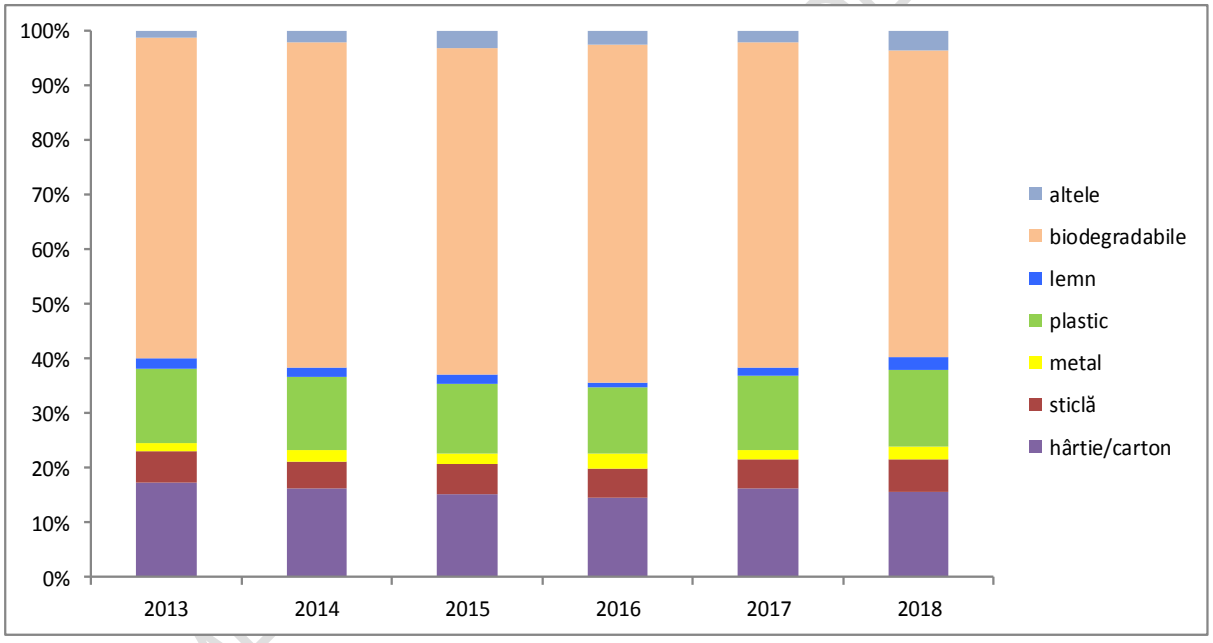

Sursa: Agenţia pentru Protecţia Mediului Bacău

În ce privește colectarea deșeurilor, tabelul următor prezintă evoluția gradului de conectare la serviciul de salubritate în perioada 2013 - 2018. După cum se poate observa, aria de acoperire s-a extins de la an la an, încât și în mediul rural aproape întreaga populație beneficiază de acest serviciu. Ușoara scădere din anul 2018 se datorează modului de raportare a numărului de locuitori deserviți, în contextul trecerii la un sistem de management integrat al deșeurilor în totalitate funcțional (septembrie 2018).

Tabel 112 Evoluția gradului de conectare la serviciul de salubritate în perioada 2013 - 2018

	2013	2014	2015	2016	2017	2018
Urban	96,52	97,3	98,07	98,1	98,25	98,24
Rural	52,37	58,58	59,95	79,98	90,88	89,77
TOTAL	***71,46***	***75,41***	***76,38***	***87,79***	**94,05**	***93,42***

Sursa: Agenția pentru Protecția Mediului Bacău

Figura 186 Evoluția gradului de conectare la serviciul de salubritate în perioada 2013 - 2018

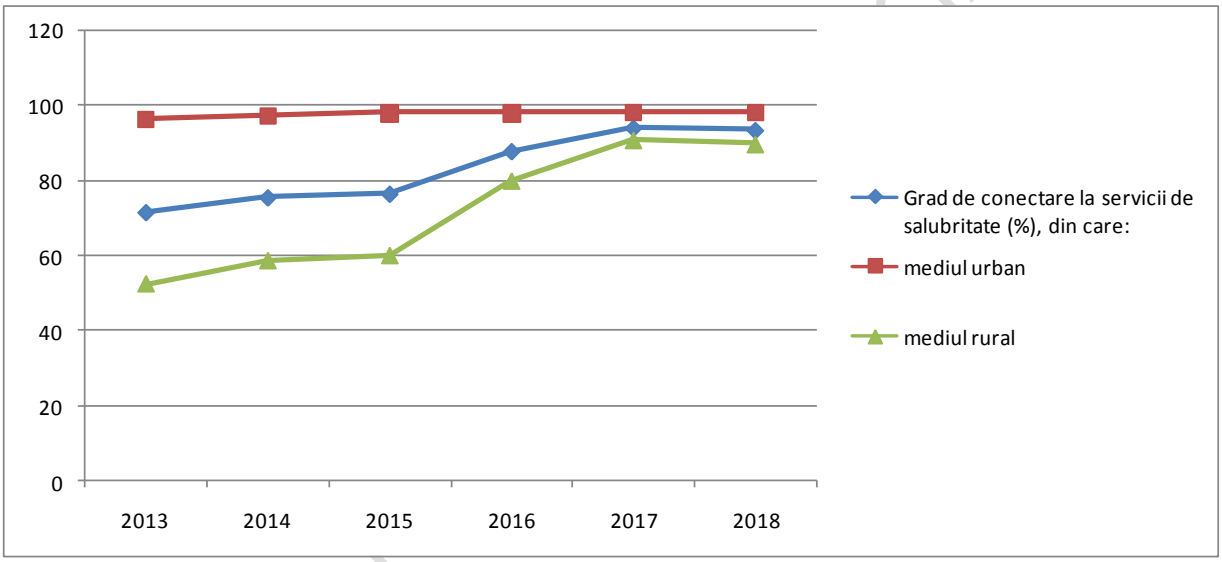

Sursa: Agenția pentru Protecția Mediului Bacău

Cantitățile de deșeuri generate de populația care nu este deservită de servicii de salubritate se calculează utilizând următorii indici de generare: 0,9 kg/loc/zi pentru mediul urban și 0,4 kg/loc/zi pentru mediul rural. Pentru anul 2018 a fost estimată o cantitate de 6495 tone de deșeuri menajere generate de populația care nu este deservită de servicii de salubritate.

Gestionarea deșeurilor municipale presupune colectarea, transportul, valorificarea și eliminarea acestora, inclusiv monitorizarea depozitelor de deșeuri după închidere.

Responsabilitatea pentru gestionarea deșeurilor municipale aparține administrațiilor publice locale care, prin delegarea gestiunii serviciului de salubritate, delegare directă sau prin concesionarea serviciului de salubrizare către un operator autorizat, trebuie să asigure colectarea (inclusiv colectarea separată), transportul, tratarea, valorificarea și eliminarea finală a acestor deșeuri.

Şi în anul 2018, principala opțiune pentru deşeurile municipale colectate de operatorii de salubritate a fost eliminarea prin depozitare a unei cantităţi de 140182 tone, reprezentând 94% din cantitatea colectată, în timp ce numai 8933 tone (6%) au fost valorificate prin reciclare materială sau valorificare energetică.

Începând cu 01.01.2011, deşeurile municipale din judeţ sunt depozitate în Depozitul de deşeuri conform Bacău – Celula 1 prin operarea Primăriei Municipiului Bacău, care deținea Autorizația integrată de mediu nr. 9/29.08.2011, valabilă până la 29.08.2021.

Celula 2 a fost construită de către Consiliul Județean Bacău în cadrul proiectului *„Sistem integrat de management al deșeurilor solide în județul Bacău”* prin finanțare POS Mediu, recepția la terminarea lucrării în data de 16.10.2013.

ADIS Bacău a finalizat licitația pentru desemnarea operatorului stațiilor de transfer construite în cadrul proiectului SMID, precum și a Celulei 2 a depozitului de deșeuri, operatorul SC ECO –SUD SA a obținut transferul autorizațiilor de mediu și a preluat facilitățile respective în semestrul II 2018.

Depozitarea în Celula 1 s-a finalizat la data de 13 iunie 2018. Începând cu data de 14 iunie 2018 a început depozitarea în Celula 2, autorizația integrată de mediu nr. 9/29.08.2011 a fost transferată prin Decizia nr. 2/06.06.2018 către noul operator SC ECO SUD SA.

Facilitățile de gestionare a deşeurilor municipale existente în județul Bacău sunt:

Tabel 113 Lista stațiilor de transfer și / sau sortare și compostare existente în județul Bacău

Amplasament	Tip instalație	Capacitate proiectată	Autorizație de mediu
Comăneşti	Stație de transfer, Stație de sortare - realizate prin PHARE CES 2004, în anul 2010	19.200 t/an 12.200 t/an	AM 33/11.03 2019
Moineşti	Stație de sortare - realizată prin PHARE CES 2004, în anul 2010	5.500 t/an	AM 103/03.06.2020
Bacău	Stație de sortare, Stație de compostare, Stație de concasare deșeuri din construcții și demolări, - realizate prin proiectul ISPA, în anul 2010	12.000 t/an 2.000 t/an 30 t/oră	AIM 9/29.08.2011 transferată către SC ECO SUD SA la data de 13.06.2018, prin Decizia nr. 2/06.06.2018
Onești	Stație de sortare, Stație de compostare, Stație de transfer deșeuri - SMID recepție la data de 06.08.2013	14000 t/an 8500 t/an 35000 t/an	AM 24/07.04.2016 transferată către SC ECO SUD SA prin Decizia nr. 45/05.07.2018

DOCUMENT TRANSPARENȚĂ DECIZIONALĂ

Bereşti - Tazlău	Staţie de transfer deşeuri - SMID recepţia la data de 01.08.2013	17000 t/an	AM 23/07.04.2016 transferată către SC ECO SUD SA prin Decizia nr. 44/05.07.2018
Găiceana	Staţie de transfer deşeuri - SMID recepţia la data de 02.08.2013	5000 t/an	AM 96/25.08.2015 transferată către SC ECO SUD SA prin DECIZIA nr. 45/05.07.2018. În procedură de reautorizare.

Sursa: Agenția de Protecția Mediului Bacău

În prezent, toate facilitățile existente în cadrul ***Sistemului integrat de gestionare a deșeurilor municipale*** din județul Bacău sunt funcționale. Datorită colectării selective deficitare, aceste instalații nu sunt exploatate la capacitatea de funcționare prevăzută în proiect.

Deşeuri municipale reciclate (inclusiv compostare) în 2018:

Tabel 114 Deşeuri municipale reciclate (tone), respectiv indicatori de reciclare a deșeurilor municipale

Anul	2013	2014	2015	2016	2017	2018
Cantitate reciclată (tone)	16980,6	142 60,6	15978	19132	14256	16951
Indicator de reciclare (kg/loc·an)	27,84	23,50	26,45	31,9	23,9	28,7
Grad de reciclare (%)	11,36	10,4	11,55	11,6	8,7	10,45

Sursa: Agenția pentru Protecția Mediului Bacău

O altă categorie importantă de deșeuri este cea a deșeurilor industriale. În tabelul de mai jos prezentăm situația deșeurilor industriale nepericuloase generate din activitățile economice de la nivelul județului:

Tabel 115 Deşeuri industriale nepericuloase generate pe principalele activități economice tone / an

Activitatea economică	2013	2014	2015	2016	2017	2018
Industria prelucrătoare	92725,52	136918,53	116794,99	128958,30	121899,97	124867,26
Producția, transportul și distribuția de energie	76137,57	211,96	1394,41	275,90	183,20	243,89

DOCUMENT TRANSPARENȚĂ DECIZIONALĂ

electrică și termică, gaze și apă						
Industria extractivă	34350,45	13680,51	12367,75	33170,64	5776,45	1276,77
Alte activități	2440,93	106542,92	100027,67	3828,58	3950,01	5518,06
Total	205654,47	257353,92	230584,82	166233,42	131809.63	131905,98

Sursa: Agenția pentru Protecția Mediului Bacău

În ceea ce privește situația deșeurilor periculoase, situația se prezintă în felul următor:

Tabel 116 Deșeuri industriale periculoase generate pe principalele activități economice tone / an

Activitatea economică	2013	2014	2015	2016	2017	2018
Industria prelucrătoare	1108,54	2579,42	14440,9	2346,75	1538,02	1270,70
Producția, transportul și distribuția de energie electrică și termică, gaze și apă	1,03	3,334	21,22	46,74	31,65	9,50
Industria extractivă	18332,64	8850,36	33487,55	35616,13	16571,06	11262,86
Alte activități	52,14	1729,76	219,08	80,37	85,88	367,50
Total	**19494,35**	**13162,87**	**48168,75**	**38089,99**	**18226,61**	**12910,56**

Sursa: Agenția pentru Protecția Mediului Bacău

Deşeuri de echipamente electrice şi electronice (DEEE)

În România, echipamentele electrice și electronice pot fi introduse pe piața națională numai de către producătorii înregistrați în Registrul Producătorilor și Importatorilor de EEE, constituit la Agenția Națională pentru Protecția Mediului.

În județul Bacău sunt înregistrați în Registrul EEE un număr de 15 producători / importatori.

De asemenea, sunt autorizați 22 de operatori pentru colectare și 1 operator pentru tratarea deșeurilor de echipamente electrice şi electronice.

Cantitățile de DEEE colectate se prezintă astfel:

DOCUMENT TRANSPARENȚĂ NECIZIONALĂ

Tabel 117 Cantitățile de DEEE colectate, valorificate și tratate în perioada 2013 - 2017

Cantitate (tone)	2013	2014	2015	2016	2017
colectată	899.977	366.617	380.325	434.746	1440.940
valorificată	963.521	443.518	329.958	33.223	249.218
tratată	1055.321	563.98	329.958	48.791	367.544

Sursa: Agenția pentru Protecția Mediului Bacău

Deşeuri de ambalaje

Ponderea deşeurilor de ambalaje din totalul deşeurilor municipale generate a crescut semnificativ în ultimii ani, urmând tendința crescătoare a cantităților de ambalaje introduse pe piață.

Tabel 118 Cantitatea de deșeuri de ambalaje colectată 2013 - 2018

Materialul	Cantitatea de deşeuri de ambalaje colectată (tone)					
	2013	2014	2015	2016	2017	2018
Sticlă	28,8	1,01	126	942	333,3	553,3
Plastic	2658,4	1916	1956	2311,4	3097,6	4203,6
Hârtie/Carton	7279,54	7578,71	8843	9116	11007	8929,6
Metal	885	1864	3722	2699,6	6727,4	4287
Lemn	183,88	22,57	61	1030	6612,4	6727
Altele	0	0	0	0	0	0,9
Total	**11035,62**	**11382,3**	**14708**	**16099**	**27777**	**24701,4**

Sursa: Agenția pentru Protecția Mediului Bacău

DOCUMENT TRANSITAR ȘI DECIZIONAL

Figura 187 Evoluția cantităților de deșeuri de ambalaje colectate în perioada 2013 - 2018

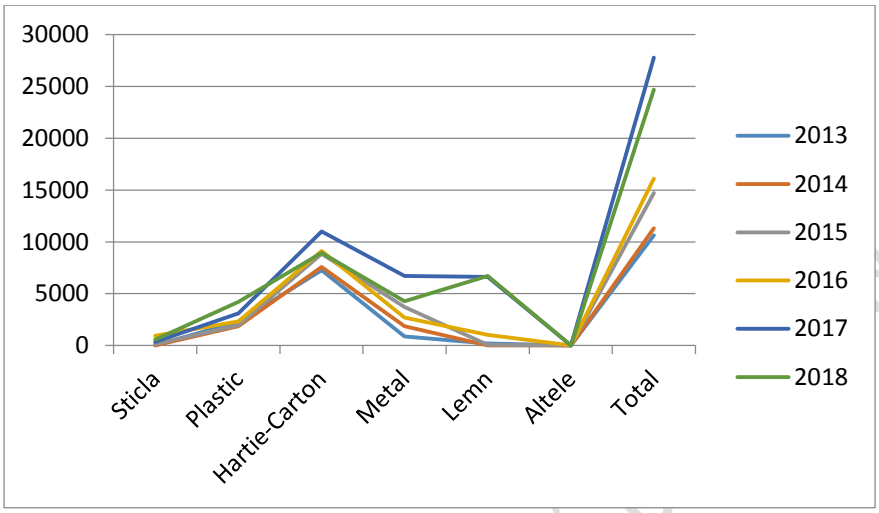

Sursa: Agenția pentru Protecția Mediului Bacău

La sfârșitul anului 2019, în județul Bacău existau 55 operatori economici autorizați pentru colectarea deșeurilor de ambalaje și 10 operatori autorizați pentru reciclarea deșeurilor de ambalaje.

14.7 Utilizarea terenurilor

Analizând repartiția terenurilor pe categorii de acoperire / utilizare, în anul 2019 se observă că ponderea terenurilor agricole din totalul suprafeței județului este de 48,45%, din care terenurile arabile ocupă cele mai extinse suprafețe, urmate de pășuni, fânețe, vii și livezi.

Din totalul terenurilor neagricole, cele mai mari suprafețe sunt ocupate de vegetația forestieră, urmate de terenuri ocupate cu construcții, terenuri neproductive, terenuri ocupate de ape și infrastructura de transport.

Tabel 119 Repartiția terenurilor pe categorii de acoperire / utilizare, în anul 2019

Categoria de acoperire / utilizare	Suprafață	
	ha	% din suprafața totală a județului
Terenuri agricole, din care:	**320756**	**48,45**
Teren arabil	186332	28,14
Pășuni	86323	13,04
Fânețe	39503	5,97

Vii și pepiniere viticole	5930	0,90
Livezi și pepiniere pomicole	2668	0,40
Terenuri neagricole, din care:	**341296**	**51,55**
Păduri și altă vegetație forestieră, din care:	280918	42,43
Ape și bălți	14955	2,26
Construcții	21719	3,28
Căi de comunicații și căi ferate	10244	1,55
Terenuri degradate și neproductive	13460	2,03

Sursa: Direcția Județeană de Statistică Bacău

Figura 188 Repartiția terenurilor pe categorii de acoperire / utilizare

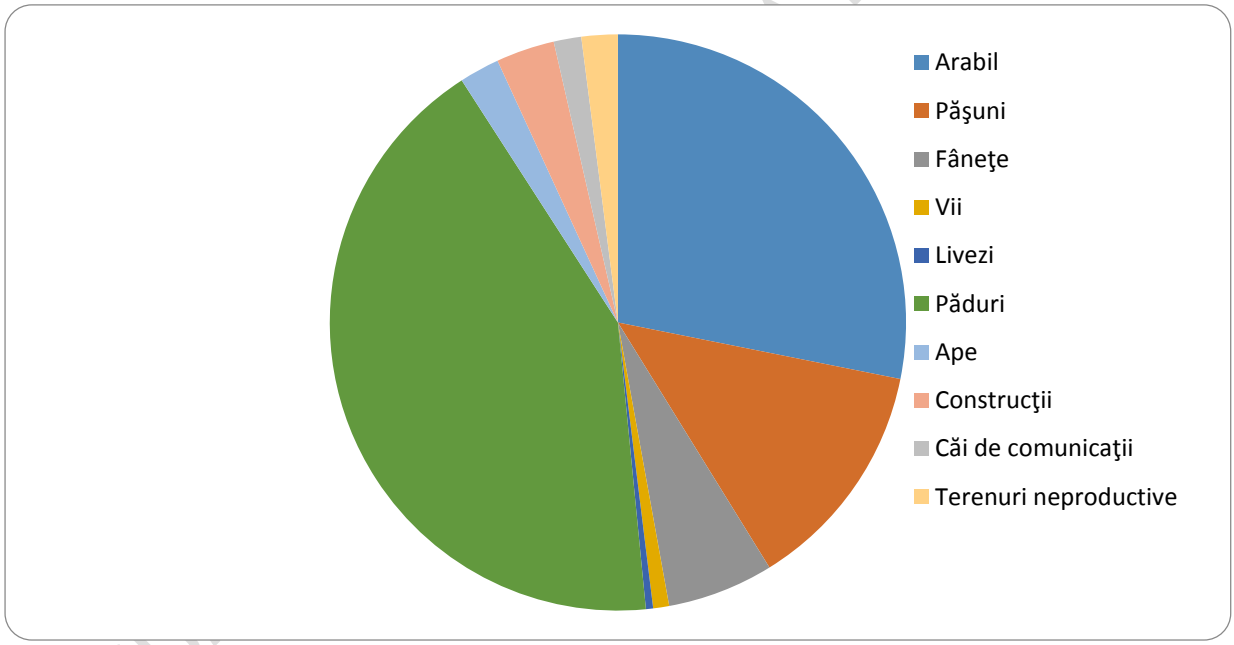

Sursa: Direcția Județeană de Statistică Bacău

În perioada 2015 - 2019 tendința generală este de creștere a suprafețelor de teren agricol cu 0,24%. Creșterea suprafețelor de terenuri agricole se datorează în principal creșterii suprafețelor de teren arabil cu 0,42%, a suprafețelor de pășuni cu 0,10% și fânețe cu 0,11%. Se menține în continuare o tendiță de scădere a suprafețelor de teren ocupate de vii (-2,39%).

Scăderea suprafețelor de terenuri neagricole se datorează reducerii suprafețelor ocupate cu păduri și vegetație forestieră cu 0,57%, a suprafețelor ocupate cu ape și bălți cu 0,30% și a celei ocupate cu construcții. În schimb, au crescut suprafețele ocupate cu drumuri și căi de comunicație precum și suprafețele ocupate cu terenuri degradate și neproductive.

Spații verzi

În România, Legea nr. 24/2007 privind reglementarea şi administrarea spaţiilor verzi din zonele urbane precizează că prin spațiu verde se înțelege „zona verde din cadrul orașelor și municipiilor, definită ca o rețea mozaicată sau un sistem de ecosisteme seminaturale, al cărei specific este determinat de vegetație (lemnoasă, arborescentă, arbustivă, floricolă și erbacee)” (art. 2).

În mediul urban spațiile verzi au în principal un rol de reglare, prin sechestrarea CO2 atmosferic, reținerea prafului din atmosferă, reglarea microclimatului urban (reducerea temperaturilor pe timpul verii), asigurarea umidității apropiată de normal a aerului, stabilizarea solului, reducerea zgomotului datorat traficului, etc.

La nivelul municipiilor și orașelor județului Bacău, situația spațiilor verzi se prezintă astfel:

Tabel 120 Suprafețele de spațiu verde din municipiile și orașele județului Bacău

Municipii și orașe	Ani				
	2015	2016	2017	2018	2019
	UM: Ha				
TOTAL	789	804	763	763	806
MUNICIPIUL BACĂU	385	385	385	385	428
MUNICIPIUL MOINEȘTI	71	71	71	71	71
MUNICIPIUL ONEȘTI	156	156	113	113	113
ORAȘ BUHUȘI	52	52	52	52	52
ORAȘ COMĂNEȘTI	49	49	49	49	49
ORAȘ DĂRMĂNEȘTI	25	40	40	40	40
ORAȘ SLĂNIC-MOLDOVA	9	9	11	11	11
ORAȘ TÂRGU OCNA	42	42	42	42	42

Sursa: Prelucrare TEMPO – INSE

DOCUMENT TRANSPARENȚĂ - FIZIONALĂ

Figura 189 Evoluția spațiului verde în municipiile și orașele județului Bacău în perioada 2015 - 2019

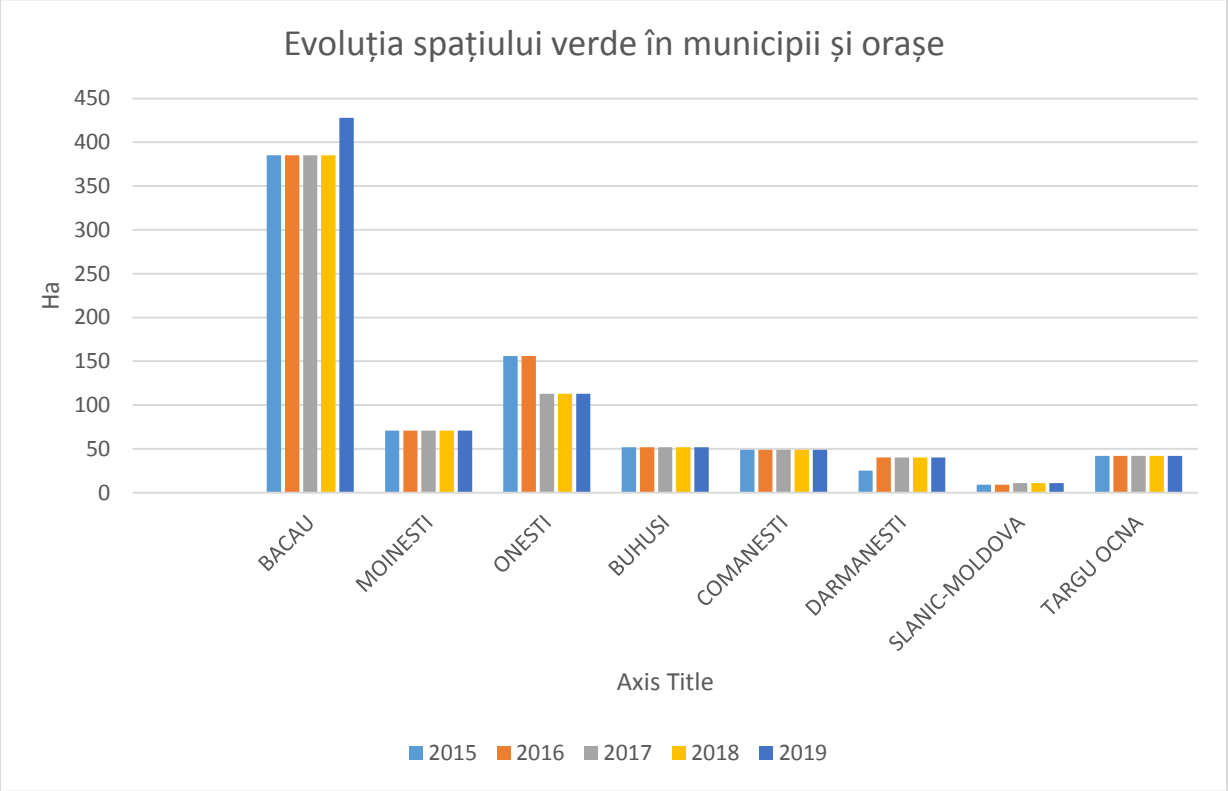

Sursa: Prelucrare TEMPO – INSE

Suprafețele de spații verzi pe cap de locuitor sunt determinate folosind indicele suprafață spații verzi pe locuitor, care variază între 9 - 13 m² pentru orașele mici (până la 20.000 locuitori), între 12 - 20 m² (pentru orașele mijlocii cu 20.000 - 100.000 locuitori) și între 17 - 26 m² pentru orașele mari (peste 100.000 locuitori). La nivelul județului Bacău se poate observa o creștere în ultimii ani în ceea ce privește suprafața amenajată cu spații verzi.

14.8 Percepția despre protecția mediului

Din perspectiva UAT-urilor din județ, starea mediului este considerată bună și foarte bună în proporție de 43,03% la nivel de județ și 59,78 la nivel de localitate.

DOCUMENT TRANSPA

Figura 190 Evaluarea UAT cu privire la starea mediului la nivel județean

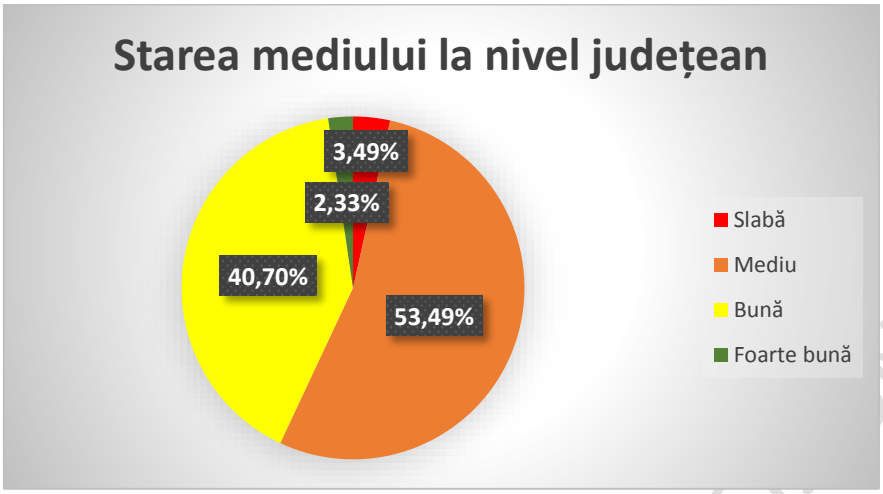

Sursa: Chestionare UAT-uri - date prelucrate de consultant

La nivelul cetățenilor județului, 50,28% apreciază starea mediului în județ ca fiind slabă sau foarte slabă.

Figura 191 Evaluarea cetățenilor cu privire la starea mediului la nivel județean

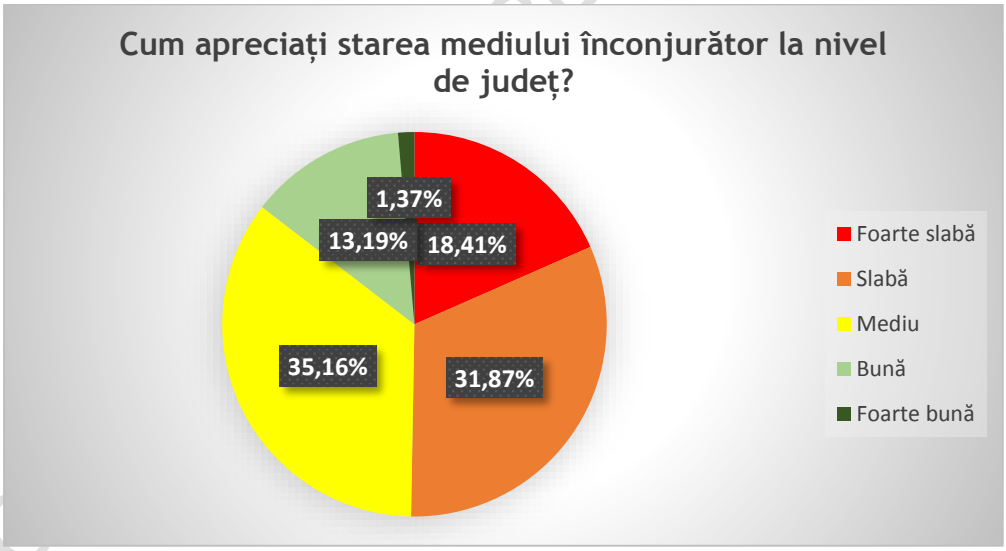

Sursa: Chestionare cetățeni - date prelucrate de consultant

Din perspectiva UAT-urilor din județ, Protejarea și conservarea mediului (aer, apă, sol) și a biodiversității în localitate (spații verzi, păduri etc.) sunt considerate bune și foarte bune în proporție de 63,33%.

Figura 192 Evaluarea UAT cu privire la Protejarea şi conservarea mediului (aer, apă, sol) şi a biodiversităţii în localitate (spaţii verzi, păduri etc.)

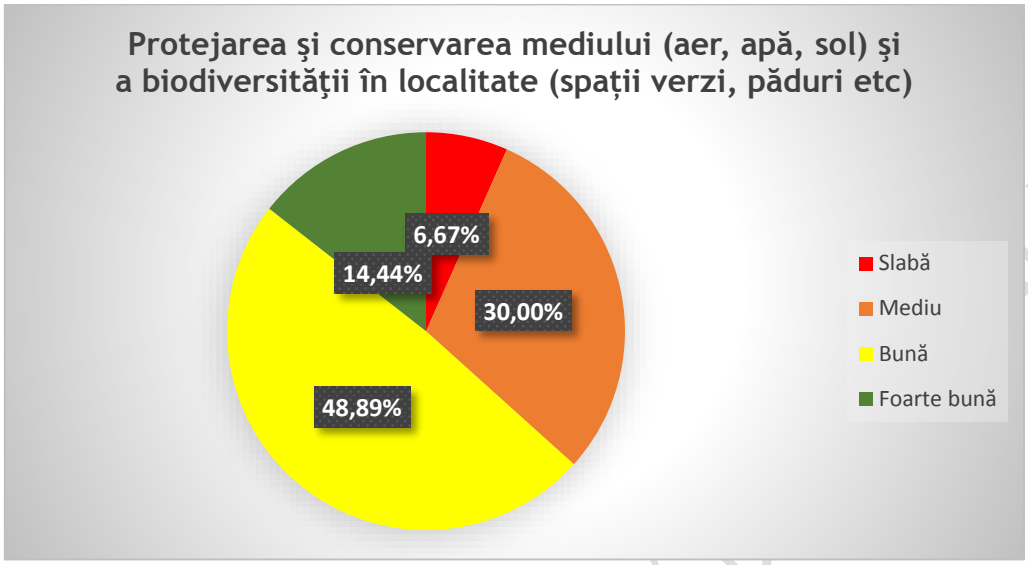

Sursa: Chestionare UAT-uri - date prelucrate de consultant

La nivelul cetățenilor județului, 71,32% sunt însă total nemulțumiți de Protejarea şi conservarea mediului (aer, apă, sol) şi a biodiversității (spații verzi, păduri, etc.) și 27,13% sunt mulțumiți sau parțial mulțumiți.

Figura 193 Evaluarea cetățenilor cu privire la Protejarea şi conservarea mediului (aer, apă, sol) şi a biodiversităţii în localitate (spaţii verzi, păduri etc.)

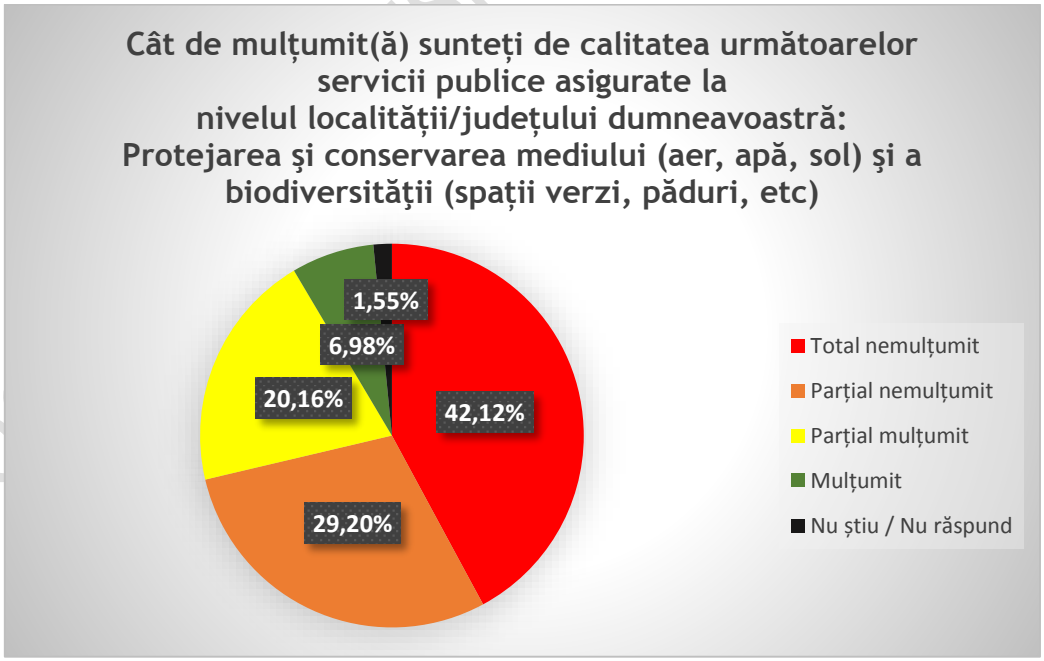

Sursa: Chestionare cetățeni - date prelucrate de consultant

Din perspectiva UAT-urilor din județ, principalele cauze ale degradării mediului în perioada 2016 – 2021 la nivel de județ și localitate sunt lipsa de educație și de informare a cetățenilor și lipsa infrastructurii de mediu.

Figura 194 Principalele cauze ale degradării mediului în perioada 2016 – 2021 la nivel de județ identificate de UAT-uri

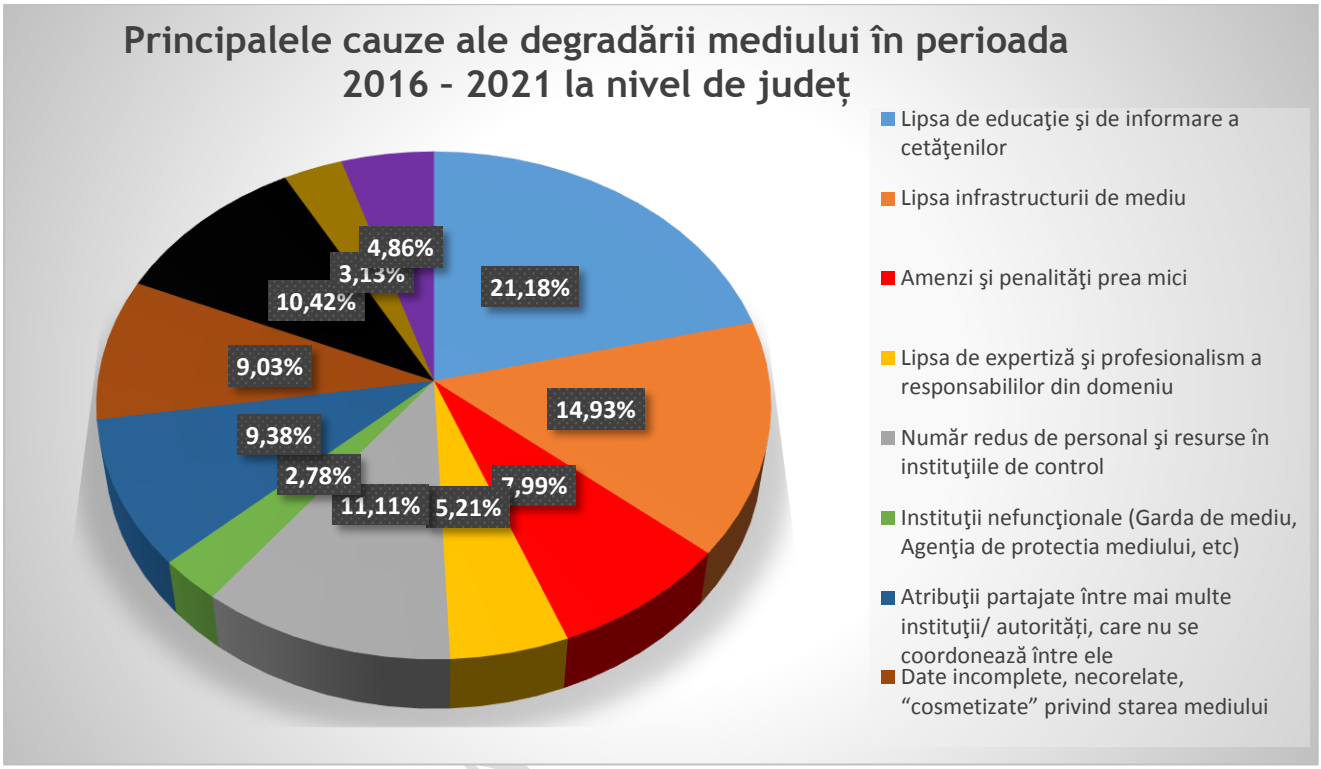

Sursa: Chestionare UAT-uri - date prelucrate de consultant

DOCUMENT TRA

Figura 195 Principalele cauze ale degradării mediului în perioada 2016 – 2021 la nivel de localitate identificate de cetățeni

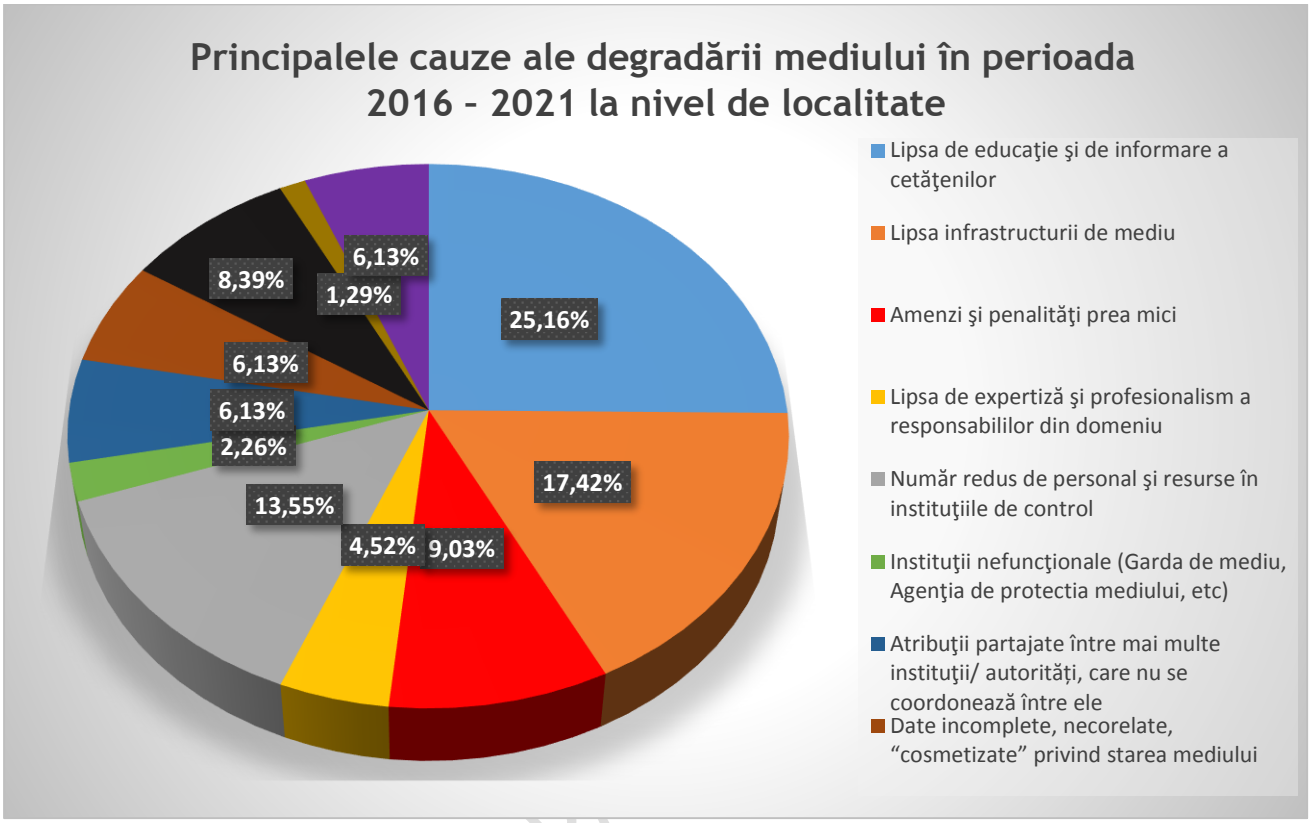

Sursa: Chestionare cetățeni - date prelucrate de consultant

La nivelul cetățenilor județului, principalele cauze ale degradării mediului în perioada 2016 – 2021 la nivel de localitate sunt evaluate ca având ponderi apropiate cu cele din evaluarea UAT-urilor.

DOCUMENT TRANSP

Figura 196 Principalele cauze ale degradării mediului în perioada 2016 - 2021 la nivel de JUDEȚ identificate de cetățeni

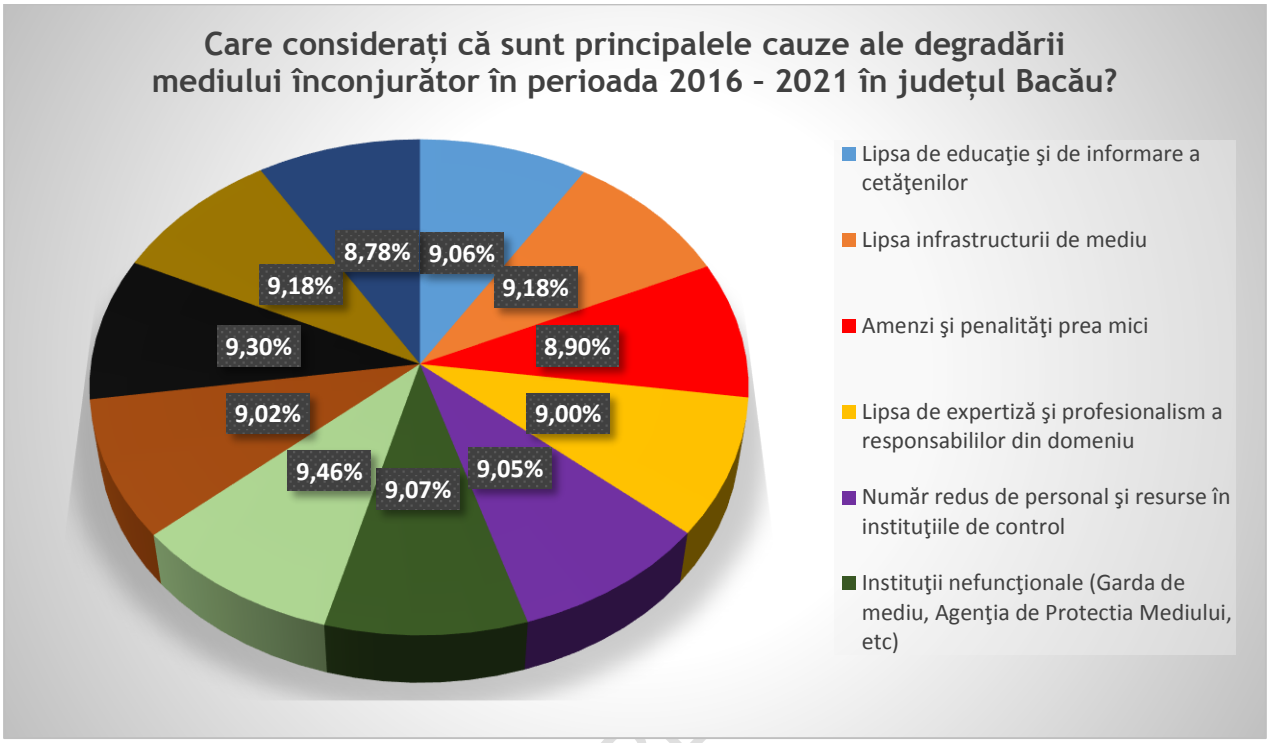

Sursa: Chestionare cetățeni - date prelucrate de consultant

DOCUMENT TRANSPARE

Figura 197 Principalele cauze ale degradării mediului în perioada 2016 – 2021 la nivel de localitate identificate de cetățeni

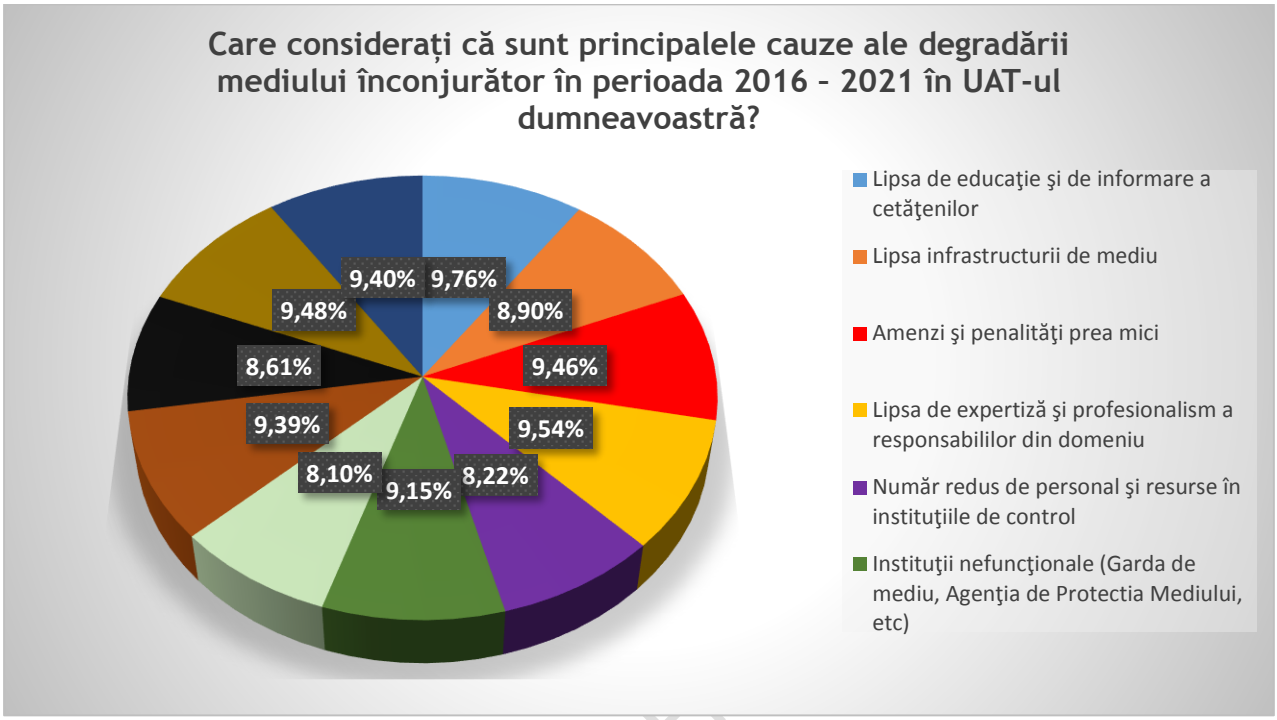

Sursa: Chestionare cetățeni - date prelucrate de consultant

Din discuțiile cu UAT-urile din județ și cu părțile interesate invitate în cadrul workshop-urilor „Mediu, energie, deșeuri”, „Sănătate și social” și „Infrastructură generală”, se pot menționa următoarele aspecte:

- se resimte nevoia de reforme structurale în domeniu;
- este în actualizare Planul Local de Acțiune pentru Protecția Mediului Bacău;
- este nevoie de proiecte pentru rezolvarea problemelor siturilor contaminate;
- sunt în elaborare documente suport pentru managementul deșeurilor la nivel de ADIS;
- grad scăzut de reciclare a deșeurilor;
- la nivel de ADIS Bacău s-au semnat contracte cu Operatorul de sortare la nivelul întregului județ.

14.9 Analiza SWOT protecția mediului

Tabel 121 Analiza SWOT - protecția mediului

PUNCTE TARI	PUNCTE SLABE
Patrimoniul natural valoros constituit din numeroase arii protejate. Resurse naturale (floră, faună, izvoare, ape etc). Potențial major de punere în valoare a patrimoniului natural.	Poluarea aerului, în mod special în zonele industriale. Număr redus de puncte de monitorizarea aerului la nivelul județului. Poluarea istorică a solurilor (în special zonele petroliere).

Acces la diverse surse de finanțare (locale, naționale și europene) destinate protecției mediului. Resurse umane bine pregătite în domeniul protecției mediului și conservării biodiversității. O societate civilă activă în domeniu.	Poluarea apelor (în mod special în zona rurală). Lipsa infrastructurii de alimentare cu apă și canalizare pentru multe dintre comunele din județ. Capacitate redusă de tratare și transport a apelor uzate (în special în zona rurală). Dezvoltarea unor afaceri cu grad mare de poluare (industria petrolieră, parcuri industriale, depozite de deșeuri etc). Extragerea și utilizarea combustibililor fosili și a gazelor naturale contribuind la creșterea emisiilor de gaze cu efect de seră. Autorități publice ineficiente, responsabile de problemele de mediu (APM, Garda de Mediu). Trafic rutier intens. Exploatarea excesivă a pădurilor și furtul de lemn. Lipsa infrastructurii pentru colectarea separată a deșeurilor în vederea reciclării. Lipsa unor contracte adecvate între UAT-urile din județ și salubriști în vederea colectării separate a deșeurilor reciclabile. Arderea deșeurilor, în special în zonele rurale. Lipsa acțiunilor punitive la nivel local în caz de încălcare a legislației de mediu. Lipsa de educație ecologică, în special pentru mediul rural. Corupția care permite încălcarea legislației de mediu pentru firmele afiliate politic. Lipsa de interes a autorităților publice pentru noile tendințe ecologice și de mediu de la nivel european. Mobilizarea scăzută a UAT-urilor în vederea rezolvării problemei deșeurilor și managementul apei la nivel de județ. Funcționarea necorespunzatoare a ADI-urilor, din perspectiva protecției mediului. Pierderea încrederii societății civile privind rezolvarea problemelor de mediu. Insuficiența datelor sintetice, utile și relevante în domeniul protecției mediului la nivelul instituțiilor județene specializate. Grad scăzut de implementare și monitorizare a documentelor strategice la nivelul județului.

DOCUMENT TRANSPARENȚĂ DECIZIONALĂ

OPORTUNITĂȚI	AMENINȚĂRI
Noi oportunități financiare prin Programul Național de Reconstrucție și Reziliență care să contribuie la demararea sau continuarea unor proiecte de mediu. Reorienterea sectorului energetic spre eficiență energetică și utilizarea resurselor regenerabile de energie. Dezvoltarea de noi afaceri orientate pe economia circulară și reciclare. Cooperarea cu sectorul academic pentru găsirea de noi soluții de mediu. Cooperarea cu ONG-urile de mediu în vederea dezvoltării de proiecte în parteneriat. Existența fondurilor europene destinate dezvoltarii durabile, digitalizarii și inovarii pentru exercițiul financiar 2021 – 2027.	O economie dezvoltată preponderent pe baza combustibilului fosil (petrol). Legislație stufoasă și contradictorie în domeniu. Costuri de investiții în infrastructura de mediu foarte ridicate. Mecanisme ineficiente de implementare a legislației europene în domeniu. Cooperarea inter-instituțională ineficientă în vederea monitorizării și controlului factorilor de mediu. Sancțiuni prea mici pentru cei ce încalcă legislația de mediu. Management opac și consultarea formală și implicarea societății civile în procesul de luare a deciziilor.

14.10 Concluzii

La nivelul județului Bacău se constată faptul că actuala infrastructură de măsurare a calității aerului este insuficientă – 3 stații de măsurare, din care 2 de tip industrial și una de tip urban, localizată în municipiul Bacău, fără a putea acoperi suprafața întregului județ.

Principalele sectoare care contribuie la emisiile de poluanți cu efect acidifiant sunt: sectorul energetic, sectorul agricol și sectorul de transport rutier.

Sectorul energetic contribuie, de asemenea, preponderent și la nivelul emisiilor de particule primare în suspensie PM2,5 și PM 10, precum și la emisiile de metale grele.

În ceea ce privește sistemul de alimentare cu apă și tratarea apelor uzate se constată importante disparități între zona urbană și rurală. Colectarea apelor uzate în zonele rurale este foarte dificilă, în unele dintre comune lipsind infrastructura de colectare și de tratare.

Suprafeţele solurilor afectate de diverşi factori de degradare menţin o tendinţă de creştere accentuată în intervalul de timp 2015 - 2018. Factorul de degradare care afectează cea mai mare parte din solurile din judeţul Bacău este deficitul de elemente nutritive, urmat de eroziunea solului, compactare, exces de umiditate stagnant, pseudogleizare, alunecări de teren, acidifiere, secetă periodică, gleizare, volum edafic redus, inundabilitate, terenuri nisipoase şi sărăturare.

În ceea ce privește evoluția suprafeţei fondului forestier în perioada 2015 – 2019, a fost raportată o tendinţă de creştere constantă a suprafeţelor împădurite până în anul 2019.

DOCUMENT TRANSPARENȚĂ DECIZIONALĂ

Cât privește biodiversitatea, județul Bacău are un număr total de 38 arii naturale protejate. Dintre acestea, 23 sunt arii naturale protejate de interes național: 9 Rezervații naturale, 5 Arii de Protecție Specială Avifaunistică – APSA iar 15 sunt situri de importanță comunitară: 11 SCI (Situri de importanță comunitară) și 4 SPA (Arii de protecție avifaunistică).

Situația managementului deșeurilor este deficitară; în anul 2018 cantitatea de deșeuri municipale colectată prin intermediul serviciilor proprii specializate ale primăriilor sau a firmelor de salubritate a fost de 153.639 tone. Comparativ cu evoluția anterioară, se continuă tendința descrescătoare, astfel că și în 2018 cantitatea de deșeuri municipale colectată a fost mai mică cu 5,82% decât cea din 2017 (163.138 tone). Se constată, de asemenea, cantități foarte mici de deșeuri reciclate.

Principalele probleme identificate la nivelul județului în ceea ce privește starea mediului au fost: lipsa de educație și de informare a cetățenilor privind protecția mediului, lipsa infrastructurii adecvate de mediu, amenzi și penalități prea mici, număr redus de personal și resurse în instituțiile de control.

Principalele oportunități de dezvoltare ale județului care vor contribui la creșterea calității mediului sunt legate de protejarea și conservarea biodiversității, dezvoltarea eficienței energetice și utilizarea resurselor regenerabile de energie, creșterea performanțelor de gestionare și reciclarea deșeurilor, dezvoltarea infrastructurii de alimentare cu apă și de tratare a apelor uzate, cu precădere pentru zonele rurale.

15 Atenuarea și adaptarea la schimbări climatice

15.1 Context general - atenuarea și adaptarea la schimbări climatice

În conformitate cu Semestrul european 2020 – evaluarea progreselor înregistrate în ceea ce privește reformele structurale, prevenirea și corectarea dezechilibrelor macroeconomice, precum și rezultatele bilanțurilor aprofundate efectuate în temeiul Regulamentului (UE) nr. 1176/2011, Raportul de țară privind România prezintă următoarele concluzii privind schimbările climatice:

- **Corelarea prosperității economice cu durabilitatea mediului este o provocare majoră pentru România.** De la aderarea la UE, România a înregistrat progrese importante în ceea ce privește creșterea nivelului de trai. Cu toate acestea, un nivel mai mare al creșterii economice ar trebui să contribuie la reducerea decalajului încă semnificativ față de media UE. În același timp, România, ca și întreaga UE, se confruntă cu problema schimbărilor climatice și a degradării mediului. Aceste provocări duale necesită politici coerente pentru a asigura o dezvoltare durabilă.
- **Frecvența mai mare a fenomenelor meteorologice extreme a provocat deja daune materiale în ultima perioadă.** În ultimele două decenii, România a fost afectată de inundații ale bazinelor hidrografice și ale zonei costiere, precum și de secete severe care ar putea fi urmarea schimbărilor climatice. România se numără printre țările UE

DOCUMENT TRANSPARENȚĂ DECIZIONALĂ

care sunt cele mai expuse inundațiilor de amploare, iar aproximativ 13% din suprafața țării reprezintă zone inundabile. În perioada 2002 - 2012, România s-a numărat printre țările din UE cu cel mai mare număr de decese cauzate de inundații și cu cele mai multe locuințe deteriorate, costurile directe totale fiind estimate la 3,6 miliarde EUR. Investițiile pentru gestionarea inundațiilor viitoare identificate în planurile de management al riscului de inundații se ridică la aproximativ 3,7 miliarde EUR. În absența unor politici privind schimbările climatice, clima se va schimba în mod considerabil în următorii 50-100 de ani, ceea ce va duce la o pierdere de aproximativ 8-10% din PIB-ul pe cap de locuitor în România până în 2100.

Figura 198 Cele mai mari emisii de GES din UE pe PIB în 2017

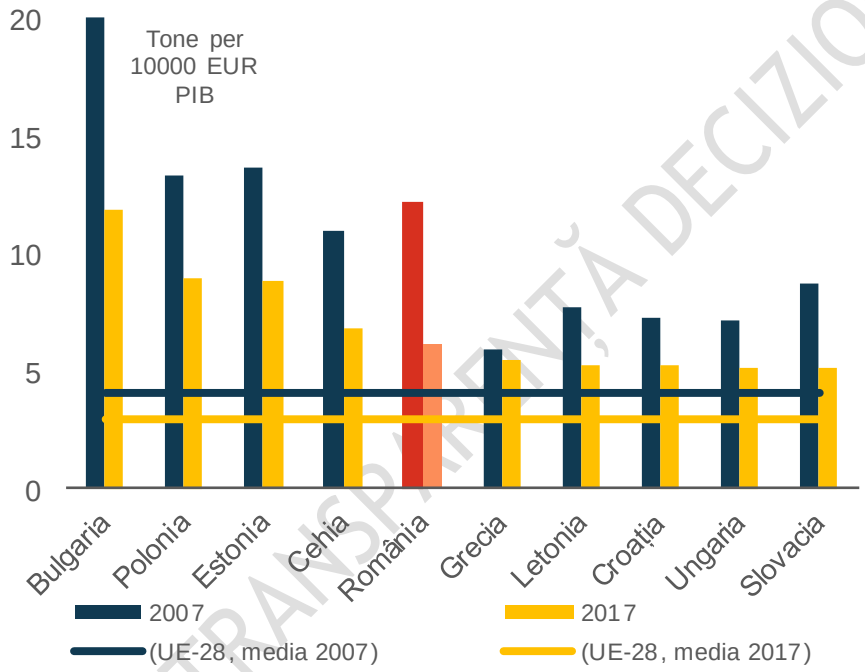

Sursa: Comisia Europeană

- **În același timp, producția de bunuri și servicii implică un consum mare de carbon și de energie.** Deși România se numără printre țările cu cele mai scăzute emisii de gaze cu efect de seră (GES) pe cap de locuitor din UE, țara are unele dintre cele mai ridicate rate ale intensității carbonului. Dacă nu se modifică modelele de producție, creșterea economică ar putea să ducă la menținerea sau chiar la creșterea nivelului de emisii de GES.
- **În pofida ponderii ridicate a energiei din surse regenerabile, aprovizionarea cu energie rămâne sursa cea mai importantă de emisii de GES.** Capacitatea instalată pentru sursele regenerabile de energie (SRE) a crescut semnificativ în ultimii zece ani. În 2017, ponderea SRE în consumul total de energie a fost de 24,5%, peste media UE. Deși acest lucru a dus la scăderea emisiilor provenite din aprovizionarea cu energie, sectorul a reprezentat în continuare 30% din totalul emisiilor de GES în 2017.

DOCUMENT TRANSPARENȚĂ DECIZIONALĂ

- **De asemenea, mai multe sectoare industriale contribuie în mod semnificativ la emisii.** Transporturile, agricultura și industria prelucrătoare prezintă o tendință ușor crescătoare (Fig. 199). Sectorul agricol reprezintă 17% din totalul emisiilor. Sectorul transporturilor din România a produs 24,7% din emisiile totale de CO_2 și 16,6% din emisiile de GES în 2017 (Comisia Europeană, 2019), cu mult sub media UE. În special, transportul rutier a reprezentat peste 90% din totalul emisiilor de CO_2 și de GES din sectorul transportului la nivelul întregii țări. Sectorul industrial contribuie, pe lângă emisiile de GES și la emisiile de ape uzate și la producția de deșeuri.

Figura 199 Emisiile de GES în România, pe sectoare

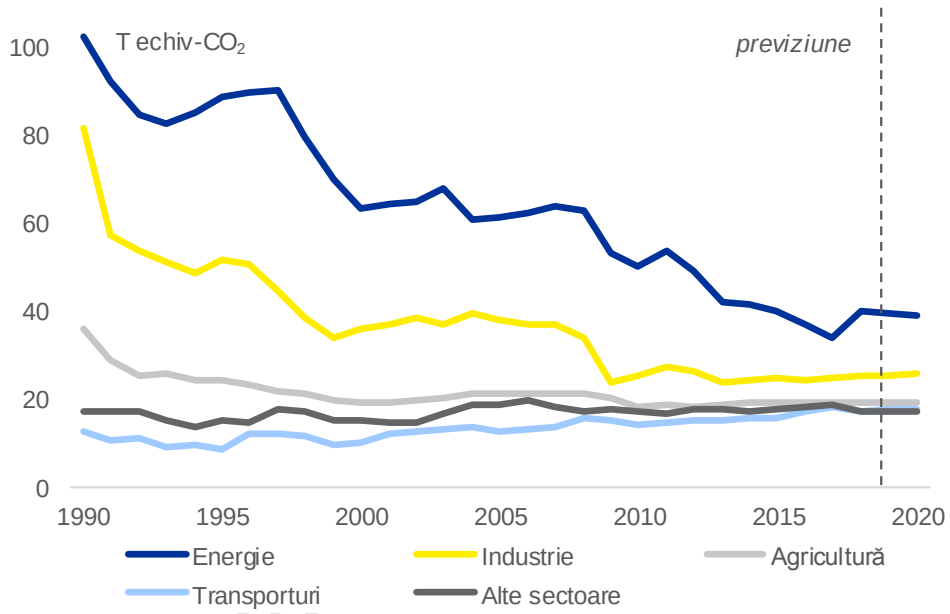

1) T echiv-CO2 = tone de echivalent CO2

Sursa: Comisia Europeană

- **Exploatarea ilegală intensivă a pădurilor românești este o problemă recurentă, care duce la reducerea capacității naturale de captare a dioxidului de carbon a pădurilor, la pierderea semnificativă a biodiversității, la creșterea riscurilor de dezastre și la o pierdere economică de aproximativ 6 miliarde EUR/an.** Zonele forestiere și suprafețele împădurite din România au o importantă capacitate de absorbție a CO_2, estimată la 25444000 de tone (pe baza inventarului LULUCF), ceea ce reprezintă 6% din capacitatea de absorbție a CO_2 a tuturor zonelor forestiere și suprafețelor împădurite din UE (JRC, 2019). Exploatarea forestieră ilegală a reprezentat aproximativ 20 de milioane m^3/an în perioada 2013 - 2018, aproape același volum de lemn care s-a tăiat oficial în România. Aceste activități nu pun în pericol numai biodiversitatea și locurile de muncă ci elimină, de asemenea, un mijloc natural de protecție împotriva inundațiilor și de captare a CO_2. Trebuie să se realizeze o reformă a sectorului forestier cât mai curând posibil, începând cu actualizarea SUMAL,

revizuirea Codului Silvic, pentru a se asigura conformitatea deplină cu dispozițiile actelor legislative ale UE privind natura, consolidarea capacității administrative a Romsilva, în special în ceea ce privește organismele sale de control, precum și transparența în ceea ce privește activitățile forestiere.

- **România poate atinge obiectivele pentru 2020, însă nu va putea atinge obiectivele pentru 2030.** România poate să crească nivelul emisiilor de GES care nu fac obiectul sistemului UE de comercializare a certificatelor de emisii (ETS) cu cel mult 19% până în 2020, comparativ cu nivelurile din 2005. Conform estimărilor preliminare, emisiile de GES au scăzut cu 2% între 2005 și 2018 și se preconizează că vor crește cu 1% între 2005 și 2020. Se estimează, prin urmare, că obiectivul va fi atins cu o marjă de 18 puncte procentuale. Obiectivul pentru 2030 – o scădere de 2% în comparație cu nivelurile din 2005 – nu va fi probabil atins, cu o marjă de 12%. Se preconizează o creștere a emisiilor peste nivelul anului de referință: cu 10% în temeiul măsurilor actuale și cu 6% în cazul punerii în aplicare doar a măsurilor suplimentare anunțate.

- **Pentru ca România să poată să își atingă obiectivele prevăzute pentru 2030, nivelul de ambiție al obiectivelor prevăzute în Proiectul planului național integrat în domeniul energiei și schimbărilor climatice trebuie să fie mai mare.** La sfârșitul anului 2018, România a transmis Comisiei Europene Proiectul planului național integrat în domeniul energiei și schimbărilor climatice. Documentul prezintă un rezumat cuprinzător privind sistemele energetice și stabilește obiective naționale pentru 2030 în ceea ce privește reducerea emisiilor de gaze cu efect de seră și sursele regenerabile de energie. Se dorește reducerea emisiilor de GES din sectorul agricol, în principal prin transferul de cunoștințe și servicii de consiliere, precum și prin sprijin pentru investiții pentru modernizarea fermelor. Obiectivul propus pentru 2030 în ceea ce privește SRE este de numai 27,9%. Acest obiectiv este cu mult sub potențialul țării de dezvoltare eficientă din punctul de vedere al costurilor a SRE și, de asemenea, cu mult sub obiectivul colectiv al UE de 32% (Proiectul de plan național integrat în domeniul energiei și schimbărilor climatice, 2018).
- Cel mai pronunțat impact al schimbărilor climatice în Europa este probabil să fie cauzat de fenomene meteorologice extreme, cum ar fi valurile de căldură și precipitațiile puternice, care ar putea duce la creșterea inundațiilor, a secetei, a incendiilor sălbatice și a bolilor transmise de vectori. **Adaptarea orașelor și orașelor europene la schimbările climatice inevitabile este crucială pentru reziliența generală a societății europene**, deoarece oamenii (inclusiv grupurile vulnerabile), activele și activitățile economice sunt concentrate în zonele urbane. Numărul orașelor angajate în adaptarea la schimbările climatice a crescut substanțial în Europa, susținut de accentul pus pe adaptarea urbană în strategiile naționale de adaptare, politica UE și cadrele internaționale cheie. Cu toate acestea, punerea în aplicare a acțiunilor de adaptare locală este încă în stadiile incipiente, orașele și orașele mai mici, în special, rămânând în urmă.
- **Municipalități din întreaga Europă realizează evaluări ale vulnerabilității și riscurilor climatice**, ca bază pentru identificarea acțiunilor pe care ar trebui să le

DOCUMENT TRANSPARENȚĂ DECIZIONALĂ

întreprindă pentru a-și dezvolta reziliența la efectele schimbărilor climatice. Acest lucru necesită atât un angajament politic puternic cât și leadership pentru aplicarea acțiunilor propuse, la toate nivelurile guvernamentale și în parteneriat și dialog cu toate părțile interesate, cetățeni, sectorul privat și sectorul public. Din 2014, a existat o creștere semnificativă a cunoașterii despre modul de efectuare a evaluării vulnerabilităților climatice și a riscurilor, care a fost susținută de mai multe proiecte de cercetare finanțate de UE. Cu toate acestea, natura și calitatea evaluărilor variază semnificativ și, astfel, la fel și nivelul de înțelegere a necesității acțiunilor de adaptare aferente.

- **Există o nevoie urgentă de a schimba modul în care ne planificăm și construim orașele pentru a face față schimbărilor climatice; dezvoltarea urbană actuală este nesustenabilă**. Este necesară o acțiune concertată din partea UE la nivel regional și local pentru a sprijini adaptarea urbană prin: acces îmbunătățit la cunoștințe și finanțare; angajamentul politic și angajamentul comunității; integrarea adaptării în toate domeniile politice; și monitorizarea succesivă și raportarea planurilor și acțiunilor locale de adaptare pentru a induce în mod eficient sprijinul UE pentru adaptarea locală.
- **La nivel european, Strategia pe termen lung a UE, Legea europeană a climei și Pactul ecologic european încearcă să încurajeze realizarea ambițiilor climatice ale UE pentru 2030 și 2050** prin îmbunătățirea cunoștințelor, consolidarea planificării și accelerarea acțiunilor și recunoașterea necesității de adaptare la nivel local.
  - Anterior, în 2008, Comisia Europeană a lansat inițiativa UE CoM axată pe atenuarea schimbărilor climatice, la care Centrul Comun de Cercetare (CCR) a oferit sprijin științific, metodologic și tehnic. CoM a evoluat ulterior în 2015 în Pactul primarilor pentru climă și energie durabilă și a integrat încă doi piloni privind adaptarea și accesul la energie. În 2016, inițiativa a fuzionat cu Pactul Primarilor și a devenit **Pactul Global al Primarilor**. În plus, câteva sute de orașe au beneficiat de finanțare pentru cercetare, implementare și schimb de cunoștințe prin programele Orizont 2020, LIFE și Interreg. Cu toate acestea, deși CoM este considerat ca fiind o inițiativă reușită, o proporție considerabilă a comunităților locale din întreaga UE nu sunt încă conectate la program și acoperă 42,5% din populația UE. Belgia este un lider, cu mai mult de 94% din populație acoperită de CoM, urmată de Italia (72%) și Spania (70%). Cu toate acestea, numărul de semnatari nu reflectă neapărat starea reală a adaptării locale. De exemplu, Olanda, clasată pe locul 22, este relativ bine pregătită la nivel local prin Planul său național de adaptare și Programul său de Adaptare spațială. Acesta din urmă, prin intermediul acordurilor între municipalități, a stabilit obligația evaluării riscurilor climatice pentru toate municipalitățile, în anul 2019. Există aranjamente similare în Suedia, unde evaluările riscurilor climatice sunt obligatorii la nivelul județului. Rezultatele indicate nu reprezintă exclusiv meritul indirect al punerii în aplicare a reglementărilor europene (Regulamentul pentru Guvernanța Energetică, Mecanismul de Monitorizare și Raportare). Aceste eforturi sunt legate intrinsec de tradițiile și practicile locale sau naționale, ca răspuns la mediile în schimbare care amenință comunitățile locale.

DOCUMENT TRANSPARENȚĂ DECIZIONALĂ

15.2 Atenuarea și adaptarea la schimbări climatice la nivel de județ

Deoarece nu există date privind emisiile de gaze cu efect de seră la nivelul județului Bacău, a fost realizată **o estimare raportată la inventarul național al emisiilor de gaze cu efect de seră.**

Astfel, la nivel național pentru anul 2018, emisiile de gaze cu efect de seră, fără a lua în calcul sechestrarea carbonului, au ajuns la 116.115,12 ktone CO_2[89] echivalent, repartizate pe sectoare astfel:

Figura 200 Emisiile de gaze cu efect de seră - repartiția pe sectoare

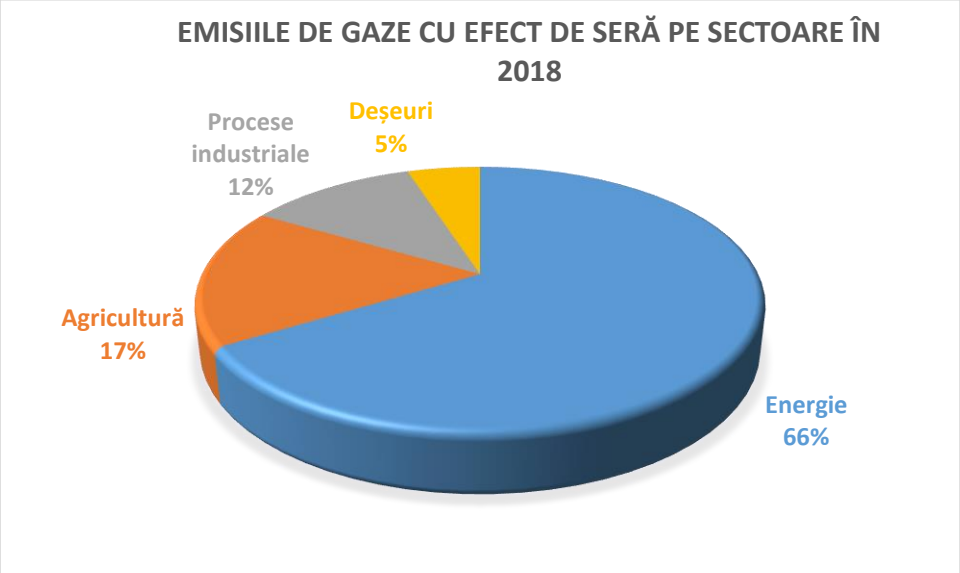

Sursa Institutul Național de Statistică Baza de date Tempo

Sectorul energie înglobează industria energetică, transportul, construcțiile și alte sectoare, precum comercial și rezidențial.

Estimarea emisiilor la nivelul județului Bacău se face ținând cont de contribuția la PIB a județului. Pentru anul 2018 județul Bacău a înregistrat o pondere din PIB de 2,02%, clasându-se pe locul 14 în topul județelor.

Astfel rezultă cantitatea de emisii de gaze cu efect de seră estimată la nivelul județului, de 2345 ktone CO_2e pentru anul 2018.

Municipiul Bacău și-a arătat preocuparea privind reducerea emisiilor de gaze cu efect de seră începând cu anul 2011, când a devenit semnatar al Pactului Primarilor. În prezent, municipiul are în implementare un Plan de Acțiune pentru Energie Durabilă[90] până în 2030 și

[89] Conform Inventarului Național de Emisii - https://unfccc.int/ghg-inventories-annex-i-parties/2020

[90] covenantofmayors.eu/about/covenant-community/signatories/action-plan.html?scity_id=14621

un Plan de Acțiune pentru Adaptarea la Schimbările Climatice. Ținta de reduceri de emisii pentru 2030 este de 40%, față de anul de referință 2008, cu o cantitate totală de emisii reduse de 178.080 tone CO2e rezultate din acțiuni întreprinse în sectoarele: rezidențial, transport, terțiar, producție locală de energie, iluminat public etc.

Măsurile de adaptare la schimbările climatice vizează domeniile care se referă la infrastructură și urbanism, transport, prin încurajarea transportului în comun și a celui alternativ, iluminat public, resursele de apă și educație – informare și conștientizare.

Municipiul Moinești este semnatar al Pactului Primarilor[91] din anul 2011 și a elaborat Planul de Acțiune Energie și Climă încă din anul 2012, propunându-și o reducere de 22% până în anul 2020, față de anul de bază 2010. Principalele acțiuni prevăzute în plan se referă la reabilitarea termică a clădirilor și aplicarea standardelor de performanță energetică pentru clădiri, modernizarea surselor de producere a energiei termice, dotări, iluminat public și echipamente IT, înnoirea parcului auto municipal, transport public și producția locală de energie. În 2017 UAT Moinești a transmis un raport de monitorizare care înregistrează progresele realizate. Până în prezent, municipiul nu și-a asumat un nou angajament privind Planul de Acțiune Energie și Climă pentru anul 2030.

La nivelul județului Bacău a mai existat o inițiativă de adeziune la Pactul Primarilor în 2013 din partea unui grup de localități: Slănic Moldova, Colonești, Stănișești, Plopana, Izvoru Berheciului, Oncești, Horgești, Prăjești, Dealu Morii, Ungureni și Vultureni, care și-au propus o reducere a cantității de emisii de gaze cu efect de seră de 21% până în anul 2020, față de anul de bază 2011, respectiv cu 12332,9 tCO2e. Planul de acțiune transmis în 2015 prevede acțiuni de reducere a emisiilor de gaze cu efect de seră în sectoarele: rezidențial, municipal, terțiar, producție de energie electrică și iluminat public. Cu toate că era un angajament foarte bun, demersul nu a mai continuat, rămânând numai la faza de intenție.

Este necesară întreprinderea unor eforturi de conștientizare și inițierea unor acțiuni susținute și integrate în vederea creșterii rezilienței comunităților din județ față de efectele schimbărilor climatice, precum și de evaluare a tuturor proiectelor de dezvoltare propuse pe teritoriul județului dar și la scară mai largă (Regiune, bazin hidrografic), cu privire la riscurile climatice și diminuarea emisiilor de gaze cu efect de seră.

Proiecțiile cu privire la valurile de căldură indică o dublare a numărului de zile înregistrare la nivelul anului 2020, până în anul 2050.

DOCUMENT TRANSPARENȚĂ DECIZIONALĂ

[91] https://www.covenantofmayors.eu/about/covenant-community/signatories/action-plan.html?scity_id=13976

Figura 201 Număr de zile cu căldură extremă

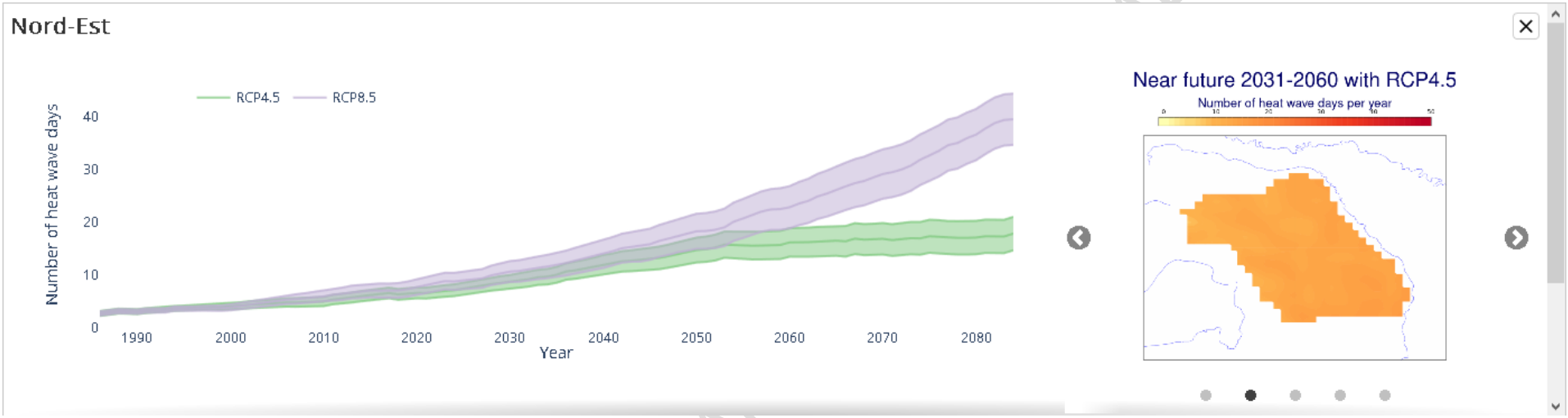

Sursa: Copernicus Climate Services

DOCUMENT TRANSPARENȚĂ

15.3 Percepția despre atenuarea și adaptarea la schimbări climatice

Din perspectiva UAT-urilor din județ, acțiunile de reducere a vulnerabilității la riscuri și adaptarea la schimbări climatice în localitate (valuri de căldură, valuri de frig, etc.) sunt considerate bune și foarte bune în proporție de 58,62%.

Figura 202 Evaluarea UAT privind acțiunile de reducere a vulnerabilității la riscuri și adaptarea la schimbări climatice în localitate (valuri de căldură, valuri de frig, etc)

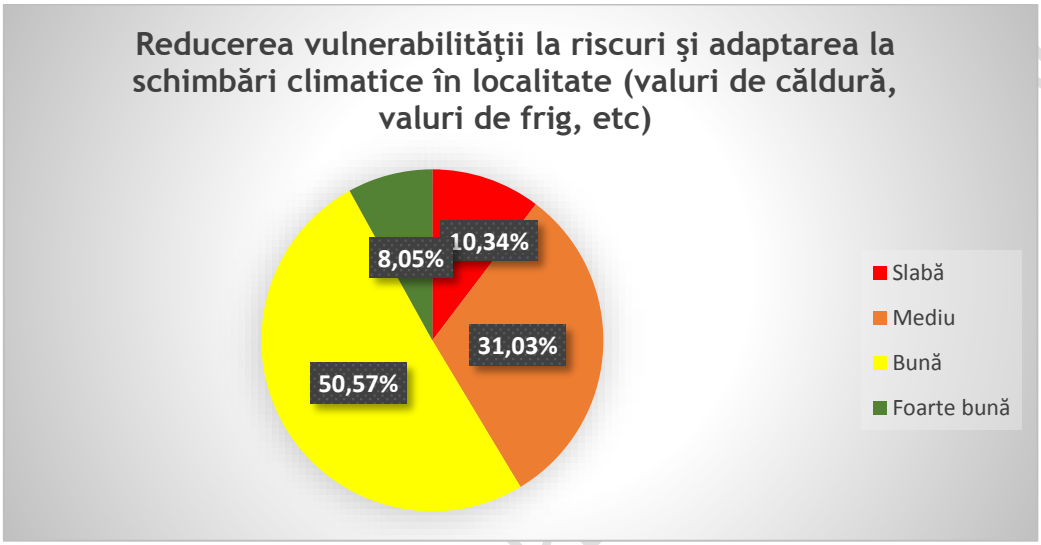

Sursa: Chestionare UAT-uri - date prelucrate de consultant

La nivelul cetățenilor județului, 51,17% sunt însă total nemulțumiți de Protejarea și conservarea mediului (aer, apă, sol) și a biodiversității (spații verzi, păduri, etc) și 34,80% sunt mulțumiți sau parțial mulțumiți.

DOCUMENT TRANSPARENȚĂ

Figura 203 Evaluarea cetățenilor privind acțiunile de reducere a vulnerabilității la riscuri și adaptarea la schimbări climatice în localitate (valuri de căldură, valuri de frig, etc)

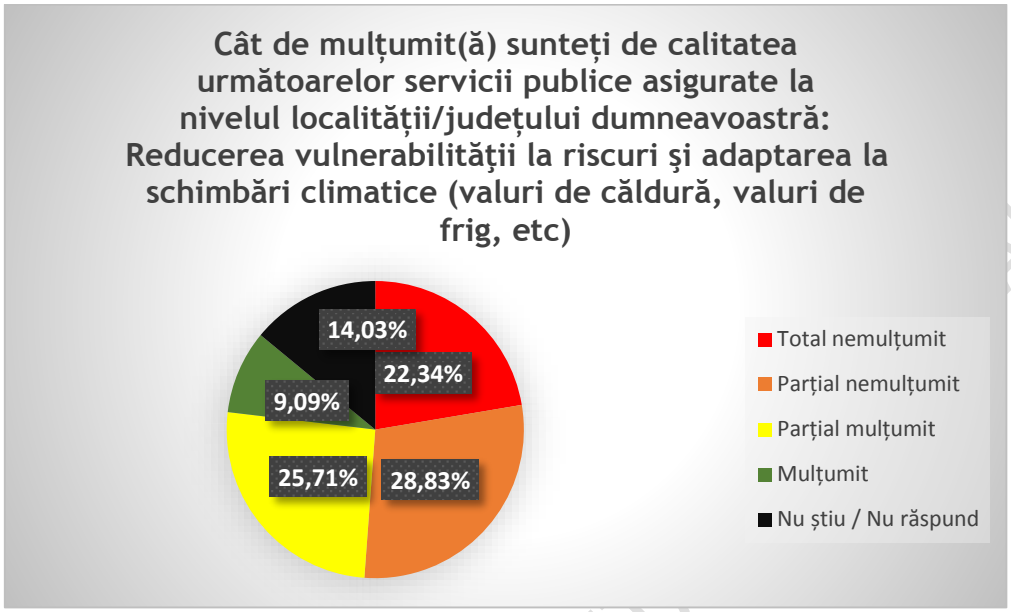

Sursa: Chestionare cetățeni - date prelucrate de consultant

Din perspectiva UAT-urilor din județ, reacția autorităților la inundații, incendii, pandemii, etc. și infrastructura dedicată sunt considerate bune și foarte bune în proporție de 90,22%.

Figura 204 Evaluarea UAT privind reacția autorităților la situații de urgență și infrastructura dedicată

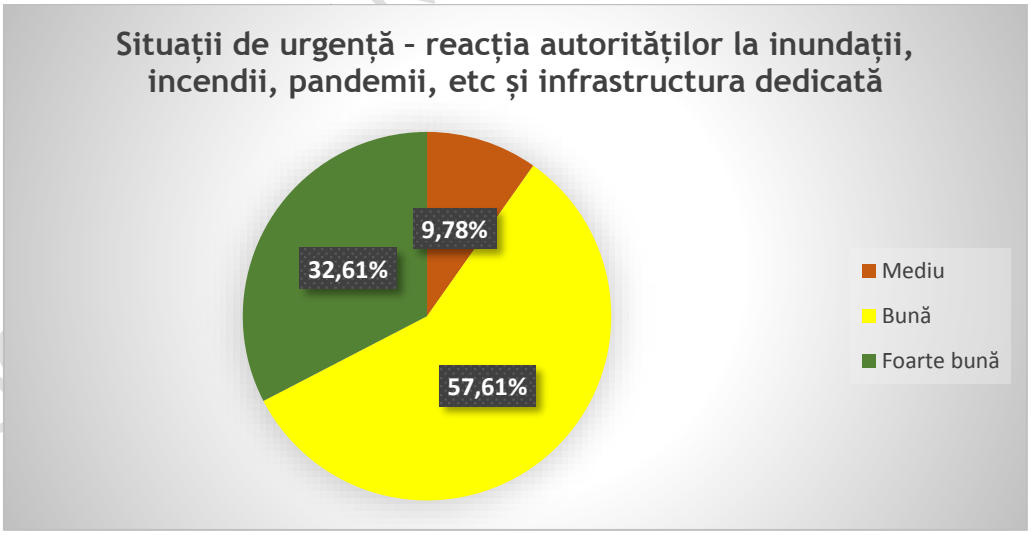

Sursa: Chestionare UAT-uri - date prelucrate de consultant

La nivelul cetățenilor județului, 43,53% sunt însă total nemulțumiți de reacția autorităților la inundații, incendii, pandemii etc. și infrastructura dedicată și 51,03% sunt mulțumiți sau parțial mulțumiți.

Figura 205 Evaluarea cetățenilor privind reacția autorităților la situații de urgență și infrastructura dedicată

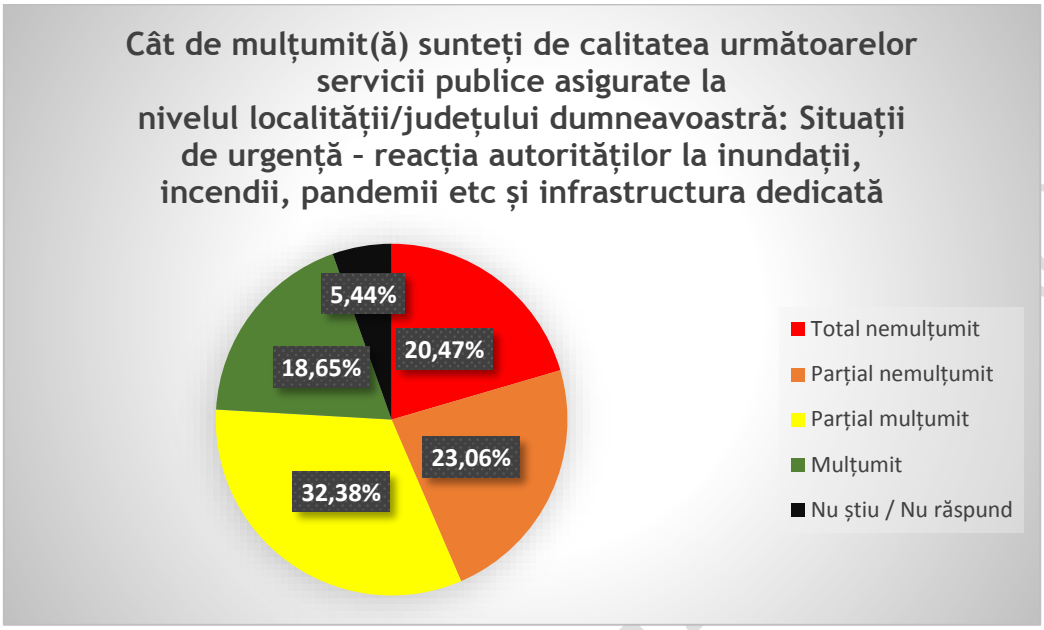

Sursa: Chestionare cetățeni - date prelucrate de consultant

Din discuțiile cu UAT-urile din județ și cu părțile interesate invitate în cadrul workshop-urilor ”Mediu, energie, deșeuri” și ”Infrastructură generală”, se pot menționa următoarele aspecte:

- Este nevoie să se dezvolte o Strategie de combatere și adaptare la schimbările climatice la nivel de județ;
- Este nevoie de dezvoltarea de proiecte de corectare a torenților;
- Structurile ISU din teritoriu nu sunt dotate corespunzător pentru intervenții;
- Populația este reticentă pentru implicarea în sistemul de voluntariat ISU.

15.4 Analiza SWOT atenuarea și adaptarea la schimbări climatice

Tabel 122 Analiza SWOT - atenuarea și adaptarea la schimbări climatice

PUNCTE TARI	PUNCTE SLABE
Existența unor localități care și-au asumat ținte voluntare de reducere a emisiilor de gaze cu efect de seră prin Pactul Primarilor. Participări în proiecte europene ale unor UAT-uri care au contribuit la creșterea expertizei în domeniu. Potențial crescut pentru inovare și dezvoltarea de noi tehnologii cu emisii reduse de carbon.	Capacitate redusă de dezvoltare și implementare a Planurilor locale de Energie și climă. Expertiză redusă privind atenuarea și adaptarea la schimbările climatice. Lipsă de educație în domeniu. O economie locală bazată preponderent pe resurse de combustibil fosil (petrol). Lipsa unor exemple de succes în domeniu.

Posibilitate de sprijin din partea ADR NE, foarte activă pe proiecte de climă.	Lipsa unor proiecte pilot care să conducă la reducerea emisiilor de gaze cu efect de seră. O suprafață destul de mare de teren ocupată de o agricultură intensivă. Transportul rutier foarte utilizat spre regiunea NE. Un management defectuos al deșeurilor și al depozitelor de deșeuri. Un grad scăzut de reciclare a materialelor. Cantități foarte mari de deșeuri depozitate. Lipsa de expertiză în domeniu la nivel local.
OPORTUNITĂȚI	**AMENINȚĂRI**
Fonduri disponibile prin Programul Național de Redresare și Reziliență destinate proiectelor care conduc la reduceri emisii de gaze cu efect de seră, inovării și digitalizării. Fonduri europene prin Programul Operațional Dezvoltare Durabilă, care să contribuie la reducerea emisiilor de gaze cu efect de seră. Politica Europeană în domeniu și Pactul Ecologic European. Parteneriate cu UAT-uri europene în vederea implementării de proiecte în parteneriat. Programul de cercetare Orizont 2020 al Uniunii Europene. Pactul Primarilor. Parteneriat cu ONG-uri de profil pentru implementarea de proiecte.	Competiție crescută cu alte județe și UAT-uri în atragerea de fonduri. Grad de absorbție al fondurilor europene relativ scăzut. Diversitate economică redusă. Reticența la schimbare. Lipsa voinței politice de a lua în calul amenințarea schimbărilor climatice. Lipsa de implicare a factorilor de decizie. Legislație vastă și în continuă schimbare.

15.5 Concluzii

În ceea ce privește atenuarea și adaptarea la schimbările climatice, județul Bacău - la fel ca alte județe din România - se confruntă cu o lipsă acută de informare și conștientizare privind cauzele și efectele schimbărilor climatice. Prin urmare, deși au existat unele localități pionier care și-au asumat voluntar ținte de reducere a emisiilor de gaze cu efect de seră, s-a constatat că multe dintre acestea au abandonat implementarea planurilor fie din lipsă de expertiză, fie din lipsă de resurse financiare.

O problemă importantă este lipsa inventarului de emisii de gaze cu efect de seră la nivelul județului și respectiv un plan de acțiune adecvat.

DOCUMENT TRANSPARENȚĂ DE PROMOVARE

Principala oportunitate pentru o mai bună gestionare a măsurilor de atenuare și adaptare la schimbările climatice o constituie Pactul ecologic European și mecanismul financiar al acesteia, ce va fi transpus prin Planul Național de Reconstrucție și Reziliență.

Având în vedere că la nivelul județului Bacău ponderea cea mai mare de emisii de gaze cu efect de seră provine din sectorul energie, urmat de agricultură și transport rutier, principalele măsuri necesare vor viza tranziția sectorului energetic către eficiență energetică și utilizarea surselor de energie regenerabilă, modernizarea sectorului agricol și utilizarea unor practici mai prietenoase cu mediul sau trecerea către agricultura ecologică și reducerea emisiilor de gaze cu efect de seră din sectorul transport rutier prin dezvoltarea transportului inter-modal.

16 Capacitate administrativă și parteneriate



16.1 Cooperare inter-instituțională

În pofida enormelor diferențe în ceea ce privește circumstanțele în care se situează diferitele UAT-uri și țări, există un consens general în privința scopurilor globale pe care autoritățile publice locale le urmăresc din perspectiva dezvoltării durabile.

Cooperarea inter-instituțională reprezintă un element vital în administrația publică, analiza experiențelor altor comunități precum și a soluțiilor identificate pentru diverse situații, precum și încercarea de a adapta aceste soluții la condițiile locale particulare pot reprezenta elemente importante ale procesului de dezvoltare durabilă.

Experiențele de succes ale anumitor instituții, indiferent de domeniul acestora, trebuie consolidate în mod sistematic și trebuie diseminate și altora. Acestea pot genera

lărgirea orizonturilor oamenilor, familiarizarea cu procedurile europene și pot conduce la însușirea unor practici diferite, mai adaptate exigențelor de profesionalism și eficiență ale proiectului european în dezvoltarea economică, precum și în procesele de formare și pregătire ale resurselor umane.

În ceea ce privește județul Bacău, în general și Consiliul Județean Bacău, în special, menționăm câteva metode de cooperare inter-instituțională.

Înfrățiri ale Consiliului Județean Bacău

Înfrățirile asumate de consiliul județean nu sunt foarte numeroase și se poate observa un trend de relaționare cu UAT-uri din Republica Moldova, ținând cont și de apropierile istorice dintre cele două populații.

În iulie 2018, **județul Bacău s-a înfrățit cu Raioanele Orhei și Rîșcani din Republica Moldova,** în cadrul unei sedințe ordinare a Consiliului Județean. Prin această înfrățire, CJ Bacău urmărește organizarea de manifestări comune, pentru evidențierea tradițiilor locale din județul Bacău și cele două Raioane, identificarea de programe de dezvoltare turistică, stabilirea unor proiecte de colaborare între tineri, pentru promovarea spiritului de libertate și prietenie, dar și promovarea relațiilor economice în avantaj reciproc.

În februarie 2018, **Județul Bacău s-a înfrățit cu raioanele Strășeni și Ialoveni din Republica Moldova**. La Târgu Ocna au fost semnate înțelegerile de cooperare și înfrățire între județul Bacău și raioanele Strășeni și Ialoveni din Republica Moldova. Semnarea acordurilor de înfrățire a avut loc în cadrul lucrărilor Consiliului Director al Asociației Orașelor din România (AOR). Evenimentul a fost văzut ca un pas important, de care era nevoie pentru a pune baza unor transferuri de informații și a unor acțiuni comune în anul Centenarului Marii Uniri.

De-a lungul timpului, Consiliul Județean Bacău a explorat și alte înfrățiri, cu câteva exemple notabile:

- în Octombrie 2012, în cadrul proiectului Towards 100% RES rural communities (Către comunități rurale care utilizează 100% Surse de Energie Regenerabilă), **Județul Bacău s-a înfrățit cu Asociația comunelor Le Pays de l'Albigeois et des Bastides, din Franța**. Scopul acestui parteneriat a fost acumularea de cunoștințe în vederea creșterii eficienței energetice și utilizarea surselor de energie regenerabilă în teritoriul județului Bacău;
- în 2009, **s-a anunțat înfrățirea județului cu o regiune a Venezuelei**, în urma vizitei Ambasadorului Margot Jose Marquez Garcia, care a vizitat timp de două zile județul Bacău. Pe parcursul acestei vizite, ambasadorul a avut întâlniri cu autorități publice locale, oameni de afaceri, personalități din viața culturală băcăuană, cadre universitare și studenți;
- în 2005, presa a relatat despre încheierea unui parteneriat de **înfrățire cu o regiune a Franței, Limousin**.

DOCUMENT TRANSPARENȚĂ DECIZIONALĂ

Nu sunt disponibile public rapoarte privind rezultatele practice și impactul la nivelul județului a acestor înfrățiri.

Asocieri ale Consiliului Județean Bacău

Este de menționat apartenența sub efectul legii la **Agenția pentru Dezvoltare Regională Nord-Est (ADR NE)**, cu statut de organizație neguvernamentală, de utilitate publică, cu personalitate juridică, înființată la 1 aprilie 1999, după semnarea acordului celor 6 județe - Bacău, Botoșani, Iași, Neamț, Suceava și Vaslui, de a forma Regiunea de Dezvoltare Nord-Est. ADR N-E are sediul principal în Piatra Neamț și 5 birouri județene, unul din acestea fiind situat în Bacău. ADR elaborează și promovează strategii, atrage resurse, identifică și implementează programe de finanțare și oferă servicii pentru stimularea creșterii economice durabile, a parteneriatelor și a spiritului antreprenorial. În 2010 a fost înființat biroul ADR N-E la Bruxelles și a avut drept scop să se asigure că regiunea din nord-estul României are o voce puternică în UE și că este un actor proactiv în spațiul european, care beneficiază de toate oportunitățile existente și care se promovează ca o regiune europeană deschisă către lume.

Asociația de Dezvoltare Intercomunitară pentru Salubrizare în Bacău (ADIS) are statutul de persoană juridică română începând cu data de 28.01.2010 și statutul de utilitate publică recunoscut prin efectul legii. Din ADIS fac parte toate unitățile administrativ-teritoriale ale județului Bacău. ADIS întreprinde alături de Consiliul Județean Bacău demersurile în scopul extinderii Sitemului integrat de management al deșeurilor solide în județ.

Asociația de Dezvoltare Intercomunitară Bacău (ADIB), înscrisă în Registrul asociațiilor şi fundaţiilor ţinut la grefa Judecătoriei Bacău sub nr. 7389/180/2008, este constituită în scopul reglementării, înființării, organizării, finanțării, exploatării, monitorizării şi gestionării în comun a serviciului de alimentare cu apă şi canalizare pe raza de competenţă a unităților administrativ-teritoriale membre, precum şi realizarea în comun a unor proiecte de investiții publice de interes zonal sau regional destinate înființării, modernizării și/sau dezvoltării, după caz, a sistemelor de utilităţi publice aferente Serviciului pe baza strategiei de dezvoltare a Serviciului. ADIB are în prezent 89 de membrii, din care Consiliul Județean Bacău, Municipiile Bacău și Moinești, orașele Buhuși, Dărmănești, Slănic Moldova și Tg. Ocna și 82 de comune.

Asociația de Dezvoltare Intercomunitară EURONEST a fost creată din 2008, ca parteneriat între Consiliile Județene Iași, Bacău, Botoșani, Neamț, Suceava și Vaslui, pentru implementarea de proiecte la nivelul Regiunii de Dezvoltare Nord-Est. Inițial, aria de intervenție a fost limitată de proiecte destinate îmbunătățirii capacității și calității sistemului de intervenție în situații de urgență. Din iunie 2012, gama de investiții și proiecte pe care le poate derula EURONEST în beneficiul și cu sprijinul membrilor săi fondatori a fost extinsă, astfel încât astăzi misiunea sa o reprezintă „pregătirea și promovarea, la toate nivelurile, de proiecte destinate dezvoltării regionale, de interes comun pentru toate cele șase județe

DOCUMENT TRANSPARENȚĂ DECIZIONALĂ

asociate, în domeniile serviciilor de sănătate, sociale, de transport, apă/apă uzată, mediu, administrație publică, educație etc. şi de a obține finanțări interne şi externe necesare derulării acestora”[92].

16.2 Instrumente de management integrat

Consiliul Județean Bacău are în implementare documente generale*[93] ca:

- Statut* județ (2003);
- Organigrama* (2020);
- Regulament* de Organizare și Funcționare aparat propriu (2019);
- Regulament intern privind protecția datelor cu caracter personal (PO 63);
- Dispoziție privind desemnarea responsabilului cu aplicarea legii transparenței decizionale (2016);
- Dispoziție privind desemnarea responsabilului cu aplicarea legii privind accesul la informații de interes public (2016)
    - Declarația de angajament a managementului privind politicile în domeniul controlului intern managerial
    - Declarația* privind politica în domeniul calității și mediului (2019)
    - Plan anual de achiziții
    - Plan de perfecționare a angajaților (2020).

Regulament de Ordine Interioară aparat propriu – este în curs de aprobare.

Nu există un Plan anual de activitate a Consiliului Județean Bacău.

Ultimul Raport* de activitate al Președintelui Consiliului Județean Bacău vizează perioada 2016 – septembrie 2020.

Sunt accesibile pe site:

- Raport de evaluare a implementării Legii nr. 544/2001 în anul 2019;
- Raport Legea 52/2003 în anul 2019.

Instrumente de managementul calității

Planul de acțiuni pentru implementarea etapizată a managementului calității în autorități și instituții publice 2016 – 2020 este un document strategic în care sunt incluse liniile directoare ale utilizării managementului calității la nivelul administrației publice centrale și locale. Planul este în concordanță cu direcțiile de acțiune ale Strategiei pentru consolidarea administrației publice 2014 - 2020.

[92] Sursa: http://adieuronest.ro/despre-noi/misiune-obiective/

[93] Notă: Documente prezentate pe site-ul Consiliului Județean Bacău

DOCUMENT TRANSPARENȚĂ DECIZIONALĂ

Principalele instrumente cheie ale managementului calității vizează:

- Planificarea strategică: viziunea, declarația de misiune, valori, obiective și indicatori (Instrument - BSC);
- Auto-evaluare și plan de acțiuni de îmbunătățire (Instrument – CAF);
- Optimizarea proceselor-cheie (Instrument – ISO).

Consiliul Județean Bacău implementează conceptul de excelență în managementul calității, asumându-și să fie un model, fiind orientat către clienți / beneficiari, aplică tehnici manageriale de vârf și obține rezultate consistente.

Consiliul Județean Bacău a fost premiat în 2019, la Cluj, în cadrul celei de a XV-a ediții a evenimentului Gala Administratie.ro pentru proiectul „Lucrări de extindere și dotare buncăr nou - compartiment Radioterapie la Spitalul Județean de Urgență Bacău”.

Eveniment de tradiție, organizat de portalul Administratie.ro și Oameni și Companii, în parteneriat cu Agenția Națională a Funcționarilor Publici, Insitutul Național de Administrație și Primăria Municipiului Cluj-Napoca, Gala Administratie.ro a reunit deopotrivă atât reprezentanți ai administrației publice centrale și locale, cât și ai mediului de afaceri.

În 2019, Consiliul Județean Bacău și-a asumat Declarația de angajament CAF – Cadrul comun de autoevaluare a UAT Județul Bacău și **a implementat sistemul CAF 2013 - Cadrul comun de autoevaluare a modului de funcționare a instituțiilor publice** în cadrul proiectului „PRO-CERTIF – dezvoltare și utilizare sustenabilă a managementului calității în administrația publică băcăuană”. Obiectivul proiectului a fost consolidarea eficienței administrative a CJ Bacău, prin introducerea / extinderea, promovarea și utilizarea sustenabilă a sistemelor unitare de management al calității și performanței. Planul de acțiuni de îmbunătățire CAF 2019 – 2021 al Consiliului Județean Bacău nu se regăsește pe site-ul instituției.

În 2019 s-a emis Dispoziția privind desemnarea unui responsabil CAF.

Nu s-a implementat BCS – Balanced Score Card la nivelul Consiliului Județean Bacău.

În 2018 s-a realizat proiectarea şi implementarea sistemului de management combinat, de calitate şi de mediu, în conformitate cu SR EN ISO 9001:2015 şi cu SR EN ISO 14001:2015.

Structura ISO 9001:2015 a fost modificată pentru a se alinia cu cele 10 clauze comune ale noului concept promovat de ISO pentru standardele sistemelor de management prin Anexa SL „High Level Structure”, pentru a asigura o mai mare armonizare între diferitele standarde pentru sisteme de management.

ISO 14001:2015 solicită unei organizații să declare ceea ce face în privința controlării și reducerii impactului său asupra mediului înconjurător; să realizeze în practică ceea ce a declarat în politica sa de mediu; să înregistreze ceea ce s-a întâmplat; și să învețe din experiențe.

DOCUMENT TRANSPARENȚĂ DECIZIONALĂ

Avantajele certificării sistemului de management de mediu:

- câștigarea și menținerea cotei de piață prin promovarea unei imagini organizaționale "verzi";
- atingerea și demonstrarea unor performanțe de mediu reale părților interesate, printr-un management tehnic și economic al problemelor de mediu;
- atragerea investițiilor etice;
- reducerea riscurilor de asigurare;
- reducerea costurilor prin o mai eficientă utilizare a resurselor și reducerea riscului producerii accidentelor de mediu.

De menționat că proiectarea și implementarea sistemului de management combinat, de calitate și de mediu, în conformitate cu SR EN ISO 9001:2008 și cu SR EN ISO 14001:2005 s-a realizat în cadrul proiectului "Implementarea unui sistem modern de management al calității și mediului – un pas spre o administrație modernă", în perioada 2021 - 2012.

Sistemul de Control Intern Managerial (SCIM)

În anul 2019, Consiliul Județean Bacău a aprobat **Programul de dezvoltare a SCIM pentru anul 2020**[94]. Cu toate că ultimul deadline pentru dezvoltarea sistemului, în programul publicat de către Consiliul Județean Bacău, este 31.12.2020, nu există, la momentul prezent, informații publice pe website-ul instituțional sau în presă cu privire la gradul de implementare. Documentul cuprinde sarcini clare și responsabili din rândul angajaților pentru procesul de dezvoltare al SCIM și este redactat și asumat de Comisia de Monitorizare concepută în acest sens.

În 2019 s-a realizat Inventarul activităților procedurale în vederea stabilirii procedurilor ce urmează să fie întocmite sau revizuite conform Programului de dezvoltare a SCIM – 2020 și s-a stabilit Calendarul elaborării procedurilor operaționale la nivelul Consiliului Județean Bacău pentru anul 2020, ce cuprinde revizuirea / întocmirea a 39 proceduri operaționale.

În 2020 a fost aprobat **Planul de continuitate - 2020,** ce are ca obiectiv asigurarea măsurilor necesare continuității activității aparatului propriu al Consiliului Județean Bacău.

În 2021 s-au aprobat dispozițiile privind actualizarea Constituirii Comisiei de Monitorizare SCIM și numirea responsabililor cu riscurile.

16.3 Integritate și bună guvernare la nivel de UAT-uri (integritate / transparență / digitalizare...)

[94] Sursa: http://www.csjbacau.ro/fisiere/attach/3691_473_Program_de_dezvoltare_-_2020.pdf

DOCUMENT TRANSPARENȚĂ DECIZIONALĂ

Buna guvernare se obține prin eforturile conjugate ale tuturor părților interesate și vizează atingerea unui echilibru între interesul factorilor de decizie în elaborarea politicilor publice, a angajaților din administrația publică în aplicarea deciziilor și impactul acestor acțiuni asupra comunității.

Site-ul Consiliului Județean Bacău are o sesiune dedicată integrității și sunt accesibile:

- Raport privind stadiul implementării Strategiei Naționale Anticorupție 2016 - 2020 la nivelul Consiliului Județean Bacău în anul 2020;
- Anexa 3 SNA - Inventarul măsurilor de transparență instituțională și de prevenire a corupției pentru anul 2020;
- Listă cu legislație în domeniul eticii, integrității și măsuri pentru prevenirea și sancționarea faptelor de corupție.

Din perspectiva implementării Strategiei Naționale Anticorupție la nivelul Consiliului Județean Bacău, sunt aprobate următoarele documente:

- DECLARAȚIE DE ADERARE la valorile fundamentale, principiile, obiectivele și mecanismul de monitorizare al Strategiei Naționale Anticorupție 2016 – 2020;
- Dispoziția privind constituirea comisiei de lucru pentru implementarea Planului de integritate al Consiliului Județean Bacău în cadrul SNA 2016 - 2020 (2016);
- Dispoziția privind desemnarea unei persoane de execuție care ține legătura cu Direcția Etică, Integritate și Bună Guvernare din cadrul MLPDA;
- Dispoziție privind constituirea comisiei de lucru pentru implementarea planului de integritate al CJ Bacău în cadrul SNA 2016 - 2020 (2016);
- Dispoziție privind aprobarea Planului de integritate al CJ Bacău în cadul SNA 2016 - 2020 și a atribuțiilor persoanelor care constituie comisia de lucru pentru implementarea acestuia (2016)
    - Dispoziție privind actualizarea Grupului de lucru pentru prevenirea corupției (2020)
    - Codul* etic de conduită a personalului din cadrul aparatului de specialitate
    - Cod de etică a auditorului intern
    - PS 19 - Completarea și depunerea declarațiilor de avere și interese - Ed. I, Rev. 0
    - Identificarea conflictelor de interese (PS 24 - Implementarea standardului 1 – etică și integritate - Ed. I, rev. 1)
    - Regimul incompatibilităților (PS 24 - Implementarea standardului 1 – etică și integritate - Ed. I, rev. 1)
    - Proiecte* supuse dezbaterii publice în anul 2021 - Consiliul Județean Bacău
    - Accesul la informații de interes public
    - PO 04 - Relația cu cetățeanul - Ed. III, Rev. 0
    - PO 05 - Soluționarea petițiilor - Ed. III, Rev. 0
    - PO 40 - Activitatea comisiei de analiză privind încălcarea dreptului de acces la informațiile publice - Ed. I, Rev. 0

DOCUMENT TRANSPARENȚĂ DECIZIONALĂ

- PO 72 - Protejarea persoanelor care raportează fapte de corupție - Ed. I, Rev. 1
- Funcțiile sensibile
  - 2020 - Listă Funcții sensibile
  - 2020 - Anexă la listă funcții sensibile – Analiză
  - 2020 - Planul de management al funcțiilor sensibile.

Este în curs de aprobare procedura privind declararea cadourilor.

Nu sunt dezvoltate alte coduri de etică, precum:

- Cod etic / de conduită aleși locali;
- Cod de etică a personalului care desfășoară activități în domeniul achizițiilor publice;
- Cod deontologic al consilierului juridic.

Nu s-au dezvoltat proceduri privind interdicții după încheierea angajării în cadrul instituțiilor publice (pantouflage).

Nu s-a elaborat un Registru al incidentelor de integritate și nu s-au aplicat Chestionare administrative privind respectarea codului de etică, personalului din cadrul instituției.

Proceduri realizate din fonduri externe:

- PO 72 - Protejarea persoanelor care raportează fapte de corupție - Ed. I, Rev. 1
- PO 73 - Identificarea riscurilor de corupție - Ed. I, rev. 0
- PO 74 - Modalitatea de analiză a faptelor de corupție - Ed. I, rev. 1
- PS 24 - Implementarea standardului 1 – etică și integritate - Ed. I, rev. 1
- PS 25 - Identificarea indicatorilor anticorupție - Ed. I, rev. 1.

În ceea ce privește consilierul de etică, există o dispoziție de numire din 2008 și ”se așteaptă HG privind desemnarea consilierului de etică, conform Codului administrativ”.

În perioada august 2018 – decembrie 2019, Consiliul Județean Bacău a implementat un proiect cu impact major în creșterea nivelului de integritate la nivelul județului, și anume **“PRO-INTEGR – consolidarea intregrității, reducerea vulnerabilității și riscurilor de corupție în administrația publică din județul Bacău”**. Obiectivul general al proiectului a fost creșterea capacității administrative de a preveni și reduce corupția la nivelul Consiliului Județean Bacău și a instituțiilor subordonate, prin dezvoltarea și implementarea de mecanisme care să faciliteze punerea în aplicare a Strategiei Naționale Anticorupție 2016 – 2020.

În cadrul proiectului, în 2018, a fost realizat un studiu inițial pe bază de chestionare privind evaluarea percepției fenomenului corupției de către societatea civilă a județului Bacău în raport cu Consiliul Județean Bacău și instituțiile subordonate.

DOCUMENT TRANSPARENȚĂ DECIZIONALĂ

La întrebarea "Care considerați că sunt cele mai grave probleme cu care se confruntă serviciile publice administrative de pe raza județului Bacău", 39,5% dintre respondenți consideră lipsa profesionalismului, 28,57% - birocrația, 15,13% - indiferența / nepăsarea, 10,92% - corupția, 3,36% - abuzul în serviciu și 2,52% - mita / șpaga.

În cadrul PRO-INTEGR au fost adoptate unele măsuri pentru prevenirea și combaterea fenomenului corupției:

1. Realizarea pe pagina web a instituției a unei secțiuni dedicate domeniului integrității, în care vor fi publicate: declarația de aderare, planul de integritate, rapoartele de auto-evaluare, informații și exemple de bune practici în domeniu.

2. Intensificarea activităților de implementare a sistemului de control intern managerial.

3. Elaborarea și implementarea, la nivelul instituției, de proceduri de sistem privind indicatorii anticorupție.

4. Organizarea, derularea și asigurarea participării la programe de creștere a gradului de conștientizare și a nivelului de educație anticorupție a personalului propriu și a celui din structurile subordonate.

5. Organizarea de campanii de informare publică, dezbateri, consultări, sesiuni de informare și conferințe de presă în vederea creșterii gradului de conștientizare a nivelului de educație anticorupție în rândul cetățenilor, precum și cu privire la drepturile și obligațiile pe care aceștia le au în raport cu instituția.

6. Punerea la dispoziția publicului a unei modalități de evaluare a gradului de satisfacție a cetățenilor cu privire la conduita funcționarilor, a profesionalismului ca standard pentru personalul de la nivelul autorităților publice locale.

În 2019 a fost actualizată PS 24 privind Implementarea standardului 1 - etică și integritate, iar în august 2020 a fost aprobat Codul etic de conduită a personalului din cadrul Consiliului Județean Bacău.

În vederea stabilirii gradului de satisfacție al cetățenilor care apelează la Consiliul Județan Bacău, a fost instituită o procedură de evaluare a gradului de satisfacție al cetățeanului, care are drept scop identificarea și inițierea acțiunilor necesare pentru îmbunătățirea performanței și calității serviciilor furnizate. Pe site-ul instituției poate fi descărcat un chestionar cu date de identificare și semnătură. Nu sunt rapoarte publice privind prelucrarea acestor chestionare și data de începere a acestui demers.

16.4 Relația cu societatea civilă

Mobilizarea comunității este un proces continuu și cumulativ al comunicării, al educației și al organizării. Odată ce cetățenii vor ști că autoritățile publice se consultă cu ei,

DOCUMENT TRANSPARENȚĂ DECIZIONALĂ

cetățenii se vor considera implicați în calitatea lor de participanți la un proces democratic, asigurând prin aceasta principiul democrației participative.

Secretariatul General al Guvernului - Direcția Guvernare Deschisă și Relația cu Societatea Civilă a propus în 2020 Angajamentul pentru Dezvoltarea unei rețele a reprezentanților societății civile la nivelul administrației publice centrale și locale[95], prin dezvoltarea unui catalog online național disponibil accesului public, ce va conține informații cu privire la reprezentanții, asociațiile și fundațiile active și relevante din România în funcție de domeniul de activitate, responsabilii de la nivelul administrației, structurile consultative de la nivelul autorităților și instituțiilor publice.

Lista ONG-urilor din Bacău[96] cuprinde 1617 asociații și fundații.

Consiliul Județean Bacău lansează anual concursul de proiecte destinate activităților non-profit, finanțate în baza Legii nr. 350/2005. La link-ul https://www.csjbacau.ro/dm_cj/portalweb.nsf/AllByUNID/programul-anual-revizuit-al-finantarilor-nerambursabile-pentru-anul-2020-000044a6?OpenDocument de pe site-ul Consiliului Județean Bacau se regăsește arhiva finanțărilor nerambursabile începând cu anul 2012.

Consiliul Județean Bacău susține cheltuielile de transport pentru studenții de pe raza județului care sunt beneficiari de burse ERASMUS.

Sunt de menționat parteneriate ca:

- Parteneriatul încheiat de Consiliul Județean Bacău cu 25 de asociații umanitare, reunite în jurul FSC;
- Parteneriatul încheiat între Consiliul Județean Bacău prin DGASPC și mai multe ONG-uri băcăuane plus Arhiepiscopia Romanului și Bacăului privind combaterea răspândirii COVID-19 la persoane aflate în risc major."

Este de menționat anunțul[97] de pe site-ul Camerei de Comerț și Industrie Bacău: „ONG-uri - *Transformați Biroul de Relații Publice în primul punct de contact atunci când sunteți în căutarea ONG-urilor din județul Bacău*".

16.5 Atragerea de resurse

Veniturile proprii ale Consiliului Județean Bacău la 31.12.2020 au fost în valoare de 78.866 mii lei.

[95] ogp.gov.ro › wp-content › uploads › 2020/03

[96] https://listainstitutii.ro/ong-uri-din-bacau

[97] Sursa: https://ccibc.ro/ong-uri/

DOCUMENT TRANSPARENȚĂ DECIZIONALĂ

Conform Raportului Președintelui Consiliului Județean Bacău, în perioada 2016 – 2020 s-au atras următoarele resurse:

- investiții și fonduri atrase 2016 – 2019 – Total = 351.264.000 euro
  - 3.110.000 euro – proiecte dezvoltare a capacității administrative
  - 175.139.000 euro – infrastructură
  - 81.530.000 euro – proiecte sănătate
  - 69.786.000 euro – proiecte mediu
  - 21.699.000 euro – proiecte social.

Proiecte în derulare[98]

- **„Lucrări de modernizare, extindere, dotare infrastructură Unitate de Primiri Urgențe, realizare heliport - Spitalul Județean de Urgență Bacău”** cod MySMIS 120780, proiect implementat de Consiliul Județean Bacău în perioada 2019 – 2022, în valoare de 13.423.269,25 lei, finanțat de Programul Operațional Regional 2014-2020;
- **„Dotarea infrastructurii Ambulatoriului de Specialitate Adulți și Copii din cadrul Spitalului Județean de Urgență Bacău”** cod MySmis 124510, proiect implementat de Consiliul Județean Bacău în perioada 2019-2021, în valoare de 8,940,557.67 lei, finanțat de Programul Operațional Regional 2014-2020;
- „Sprijin în pregătirea aplicației de finanțare precum și a documentațiilor de atribuire pentru proiectul **”Extinderea sistemului de management integrat al deșeurilor in Județul Bacău”** cod MySMIS 137931, în perioada 2020-2023”, proiect implementat de Consiliul Județean Bacău în perioada 2019-2023, în valoare de 5.259.800 lei, finanțat de Programul Operațional Infrastructură Mare 2014-2020;
- **„COVID 19-LIMIT - Sprijin pentru persoanele vulnerabile din centrele sociale rezidențiale publice din județul Bacău”** cod MySMIS 138730, proiect implementat de Consiliul Județean Bacău în calitate de lider în cadrul parteneriatului cu Direcția Generală de Asistență Socială și Protecția Copilului Bacău în perioada 2020-2021, în valoare de 5.493.274,49 lei, finanțat de Programul Operațional Infrastructura Mare 2014-2020;
- **“Bacău Smart County”**, proiect implementat de Consiliul Județean Bacău în perioada 2020 – 2023, în valoare de 3.369.338 lei;
- **„Servicii publice de calitate la nivelul Județului Bacău”** cod MySMIS 128880, proiect implementat de Consiliul Județean Bacău în perioada 2019-2021, în valoare de 2.994.691 lei, finanțat de Programul Operațional Capacitate Administrativă 2014-2020;
- **„REGIUNEA NORD – EST – AXA RUTIERĂ STRATEGICĂ 3: NEAMȚ-BACĂU”**, DJ 207D (limită județ Neamț -Traian - DN2F, km 28+000 - 50+254), DJ 241 (limită județ Vrancea - Podu Turcului - Izvoru Berheciului, km 25+000 -83+368) și DJ 241A (Izvoru Berheciului - Secuieni, km 64+250 - 78+114)” cod MySMIS 112047, proiect implementat de Consiliul

[98] Sursa: http://www.csjbacau.ro/p_proiecte-curs-implementare.html

DOCUMENT TRADUS ÎN CADRUL PROIECTULUI

Județean Bacău în perioada 2017-2023, în valoare de 184.662.337,8 lei, finanțat de Programul Operațional Regional 2014-2020;

- În data de 22 iulie 2021, au fost semnate, de către reprezentanții a patru localități - Bacău, Moinești, Colonești și Corbasca - memorandumurile privind participarea la inițiativa **„Localități Prietene ale Copiilor”**, parte a proiectului **„Asigurarea incluziunii sociale - ruperea cercului vicios al excluziunii în cazul copiilor celor mai vulnerabili din România”**, finanțat prin Granturile Norvegiene în cadrul Programului Dezvoltare locală administrat de Fondul Român de Dezvoltare Socială. Proiectul este inițiat de UNICEF în România în parteneriat cu Consiliul Județean Bacău, Direcția Generală de Asistență Socială și Protecția Copilului Bacău, Direcția de Sănătate Publică Bacău, Primăria Moinești, Primăria Bacău, Primăria Colonești, Primăria Corbasca și Primăria Brașov. Finanțarea este asigurată prin Granturile Norvegiene 2014-2021 prin intermediul Programului Dezvoltare locală administrat de Fondul Român de Dezvoltare Socială.

În fiecare an, prin finanțările nerambursabile acordate în baza Legii nr. 350/2005, Consiliul Județean Bacău sprijină proiectele inițiate de organizații neguvernamentale, în care sunt implicați membri ai societății civile. Finanțările se acordă proiectelor care propun activități din domeniile: cultură, social, tineret și sport. Din cele 65 de proiecte depuse în anul 2019, 50 au beneficiat de finanțare. Fondurile alocate în anul 2019 pentru cele trei domenii s-au ridicat la aproximativ 1,2 milioane de lei.

În anul 2020 fondurile alocate pentru activitățile nonprofit din domeniul social au fost în cuantum de 600.000 lei.

16.6 Percepția despre capacitate administrativă și parteneriate

Din perspectiva UAT-urilor din județ, dezvoltarea urbană/rurală - habitatul și arhitectura urbană a localității (termoizolația clădirilor, aspectul clădirilor, rezistența clădirilor, etc.) sunt considerate bune și foarte bune în proporție de 41,86%.

Figura 206 Evaluarea UAT privind dezvoltarea urbană, respectiv rurală - habitat

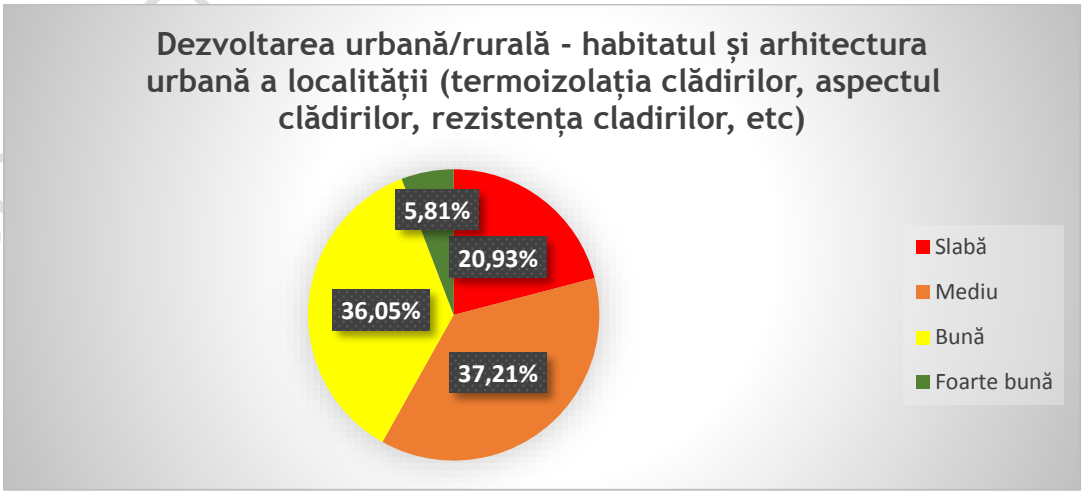

Sursa: Chestionare UAT-uri - date prelucrate de consultant

La nivelul cetățenilor județului, 79,48% sunt însă total nemulțumiți de dezvoltarea urbană/rurală - habitatul și arhitectura urbană a localității (termoizolația clădirilor, aspectul clădirilor, rezistența clădirilor, etc.) și 19,22% sunt mulțumiți sau parțial mulțumiți.

Figura 207 Evaluarea cetățenilor privind dezvoltarea urbană, respectiv rurală - habitat

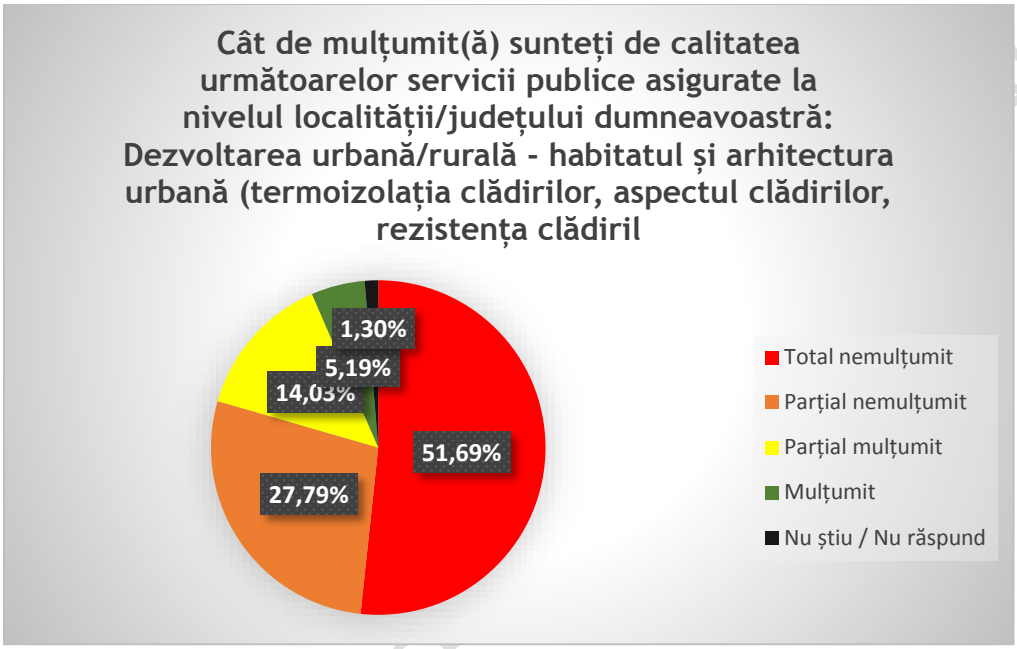

Sursa: Chestionare cetățeni - date prelucrate de consultant

Este de menționat cu numai 5,35% dintre UAT-uri au aplicații GIS, conform Fișelor completate de cele 93 UAT-uri din județ.

Din perspectiva parteneriatelor [cu alte UAT-uri, entități publice, societate civilă (ONG-uri, parteneri sociali), mediul de afaceri], pentru perioada 2016 – 2020, media parteneriatelor este de 2,37 parteneriate/UAT conform Fișelor completate de cele 93 UAT-uri din județ.

90,22% dintre UAT-urile din județ aplică prevederile Strategiei Naționale Anticorupție 2016 – 2020.

Din perspectiva UAT-urilor din județ, nivelul de integritate al reprezentanților autorităților/instituțiilor publice din localitate este considerat bun și foarte bun în proporție de 95,34%.

DOCUMENT TRANSITORIU

Figura 208 Evaluarea UAT privind nivelul de integritate din localitate

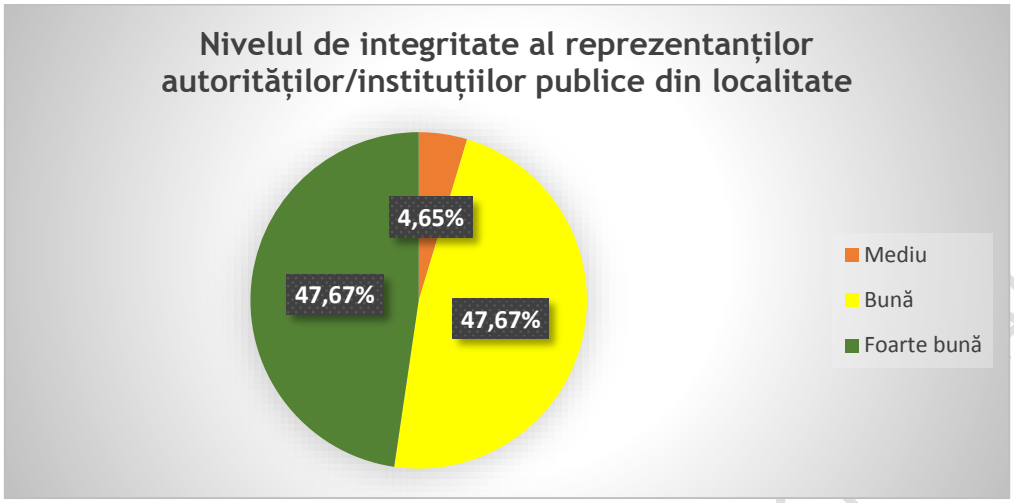

Sursa: Chestionare UAT-uri - date prelucrate de consultant

La nivelul cetățenilor județului, 59,90% sunt însă total nemulțumiți de nivelul de integritate al reprezentanților autorităților / instituțiilor publice din localitate și 32,03% sunt mulțumiți sau parțial mulțumiți.

Figura 209 Evaluarea cetățenilor privind nivelul de integritate din localitate

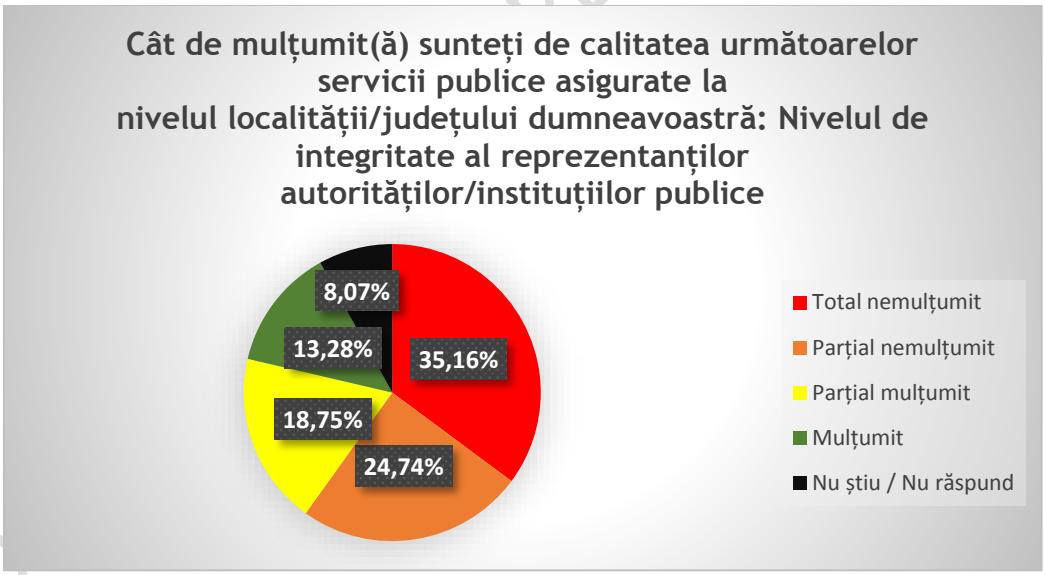

Sursa: Chestionare cetățeni - date prelucrate de consultant

Din perspectiva UAT-urilor din județ, acestea apreciază nivelul de digitalizare ca fiind bun și foarte bun în proporție de 50,00% la nivel de județ și 31,11% la nivel de localitate.

Figura 210 Evaluarea UAT privind digitalizarea la nivel județean

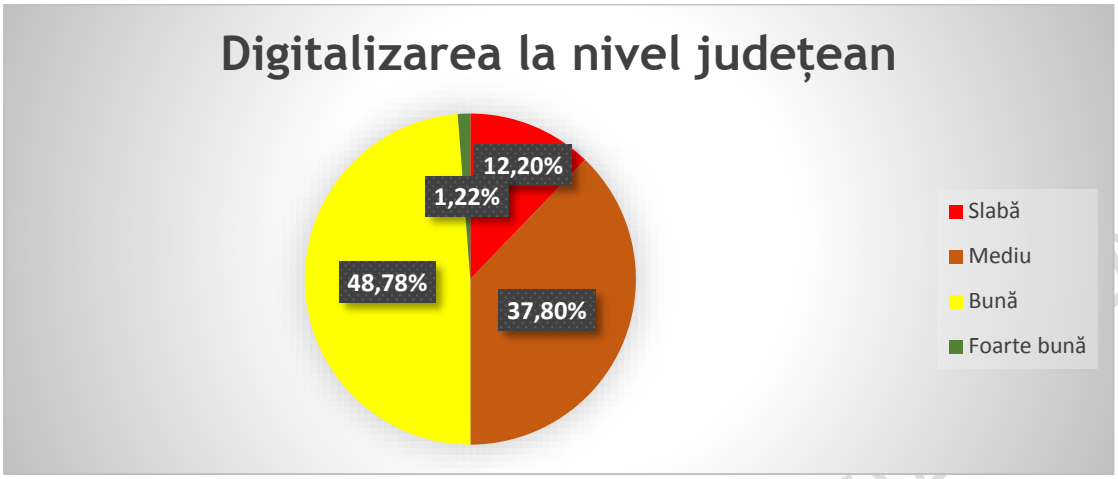

Sursa: Chestionare UAT-uri - date prelucrate de consultant

Figura 211 Evaluarea cetățenilor privind digitalizarea la nivel de localitate

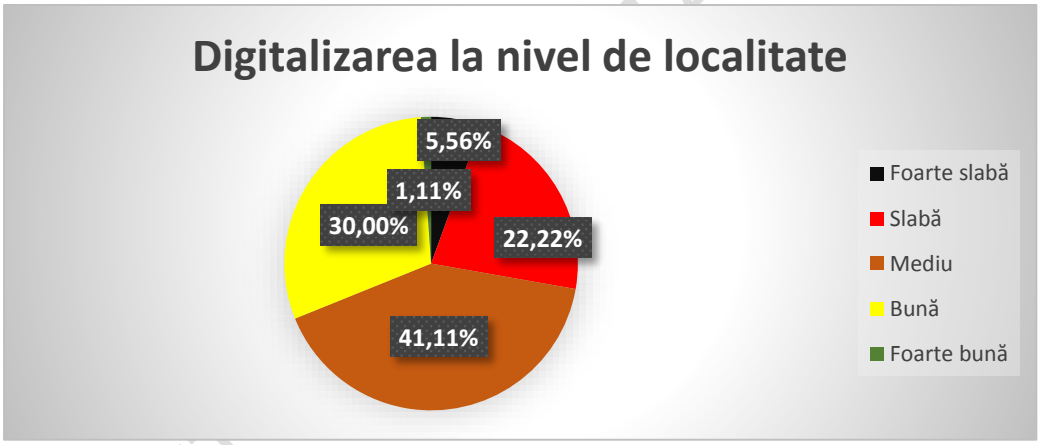

Sursa: Chestionare UAT-uri - date prelucrate de consultant

La nivelul cetățenilor județului, 52,74% apreciază nivelul de digitalizare ca fiind slab sau foarte slab la nivel de județ și 57,90% la nivel de localitate; 13,25% apreciază nivelul de digitalizare ca fiind bun sau foarte bun la nivel de județ și 10,81% la nivel de localitate.

DOCUMENT DE LUCRU

Figura 212 Evaluarea cetățenilor privind digitalizarea la nivel de județ

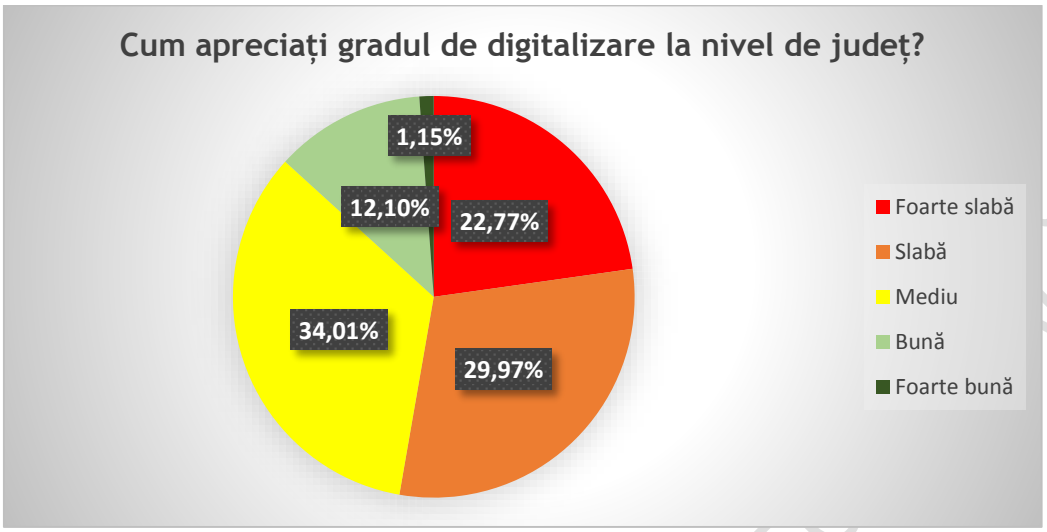

Sursa: Chestionare cetățeni - date prelucrate de consultant

Figura 213 Evaluarea cetățenilor privind digitalizarea la nivel de UAT

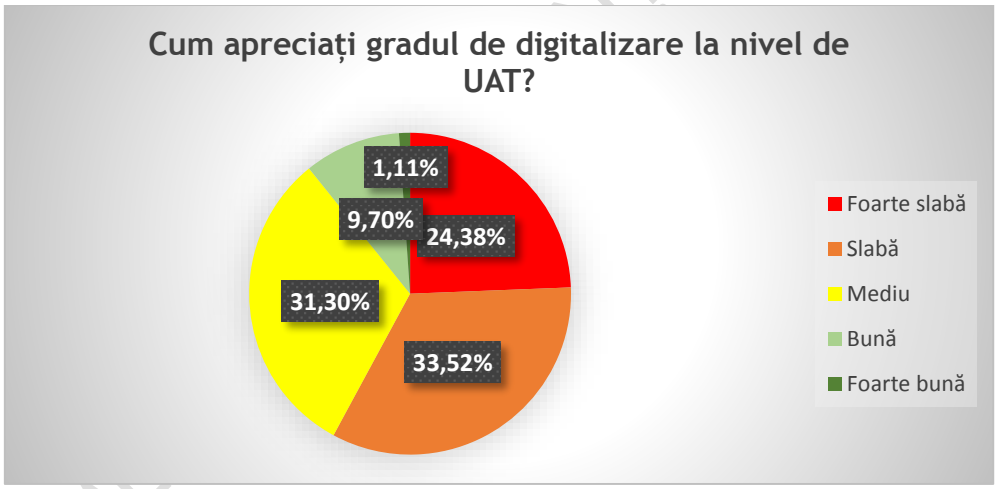

Sursa: Chestionare cetățeni - date prelucrate de consultant

Din perspectiva UAT-urilor din județ, gradul de acces la date relevante și utile / informații de interes public în relația cu autoritățile / instituțiile publice din localitate este considerat bun și foarte bun în proporție de 91,11%.

Figura 214 Evaluarea UAT privind transparența

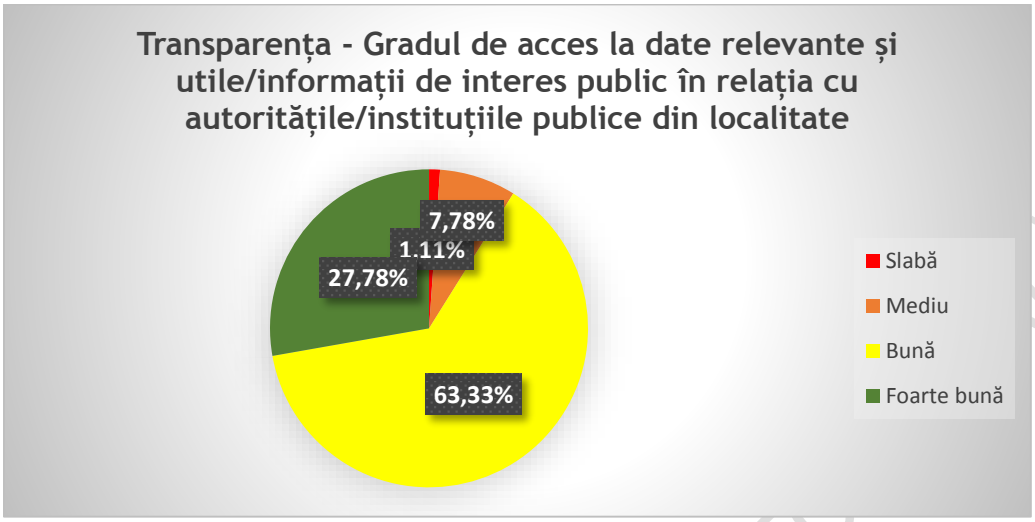

Sursa: Chestionare UAT-uri - date prelucrate de consultant

La nivelul cetățenilor județului, 61,82% sunt însă total nemulțumiți de gradul de acces la date relevante și utile / informații de interes public în relația cu autoritățile / instituțiile publice din localitate și 33,77% sunt mulțumiți sau parțial mulțumiți.

Figura 215 Evaluarea cetățenilor privind transparența și accesul la datele și informațiile de interes public

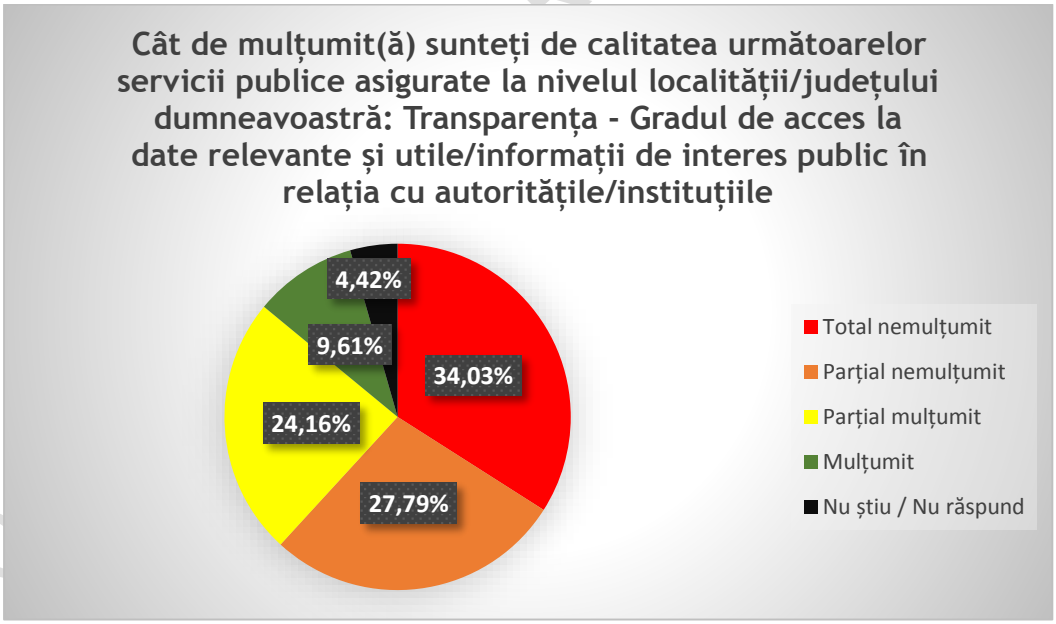

Sursa: Chestionare cetățeni - date prelucrate de consultant

Principalele canale de comunicare utilizate de UAT-uri cu părțile implicate au fost în mare și foarte mare măsură:

- E-mail – 87,06%;
- Telefon – 81,18%;

- Transmitere rapoarte, tabele, informații scrise – 78,82%;
- Completări chestionare – 77,64%;
- Întruniri / ședințe – 67,9%;
- Social media – 25,00%;
- Conferințe / evenimente – 22,86%;
- Videoconferințe, Skype, Zoom, etc. – 22,22%;
- Ateliere de lucru – 13,85%.

Din perspectiva UAT-urilor din județ, gradul de acces și infrastructura dedicată serviciului de evidență a persoanei sunt considerate bune și foarte bune în proporție de 70,73%.

Figura 216 Evaluarea UAT privind accesibilitatea și infrastructura serviciilor de evidența populației

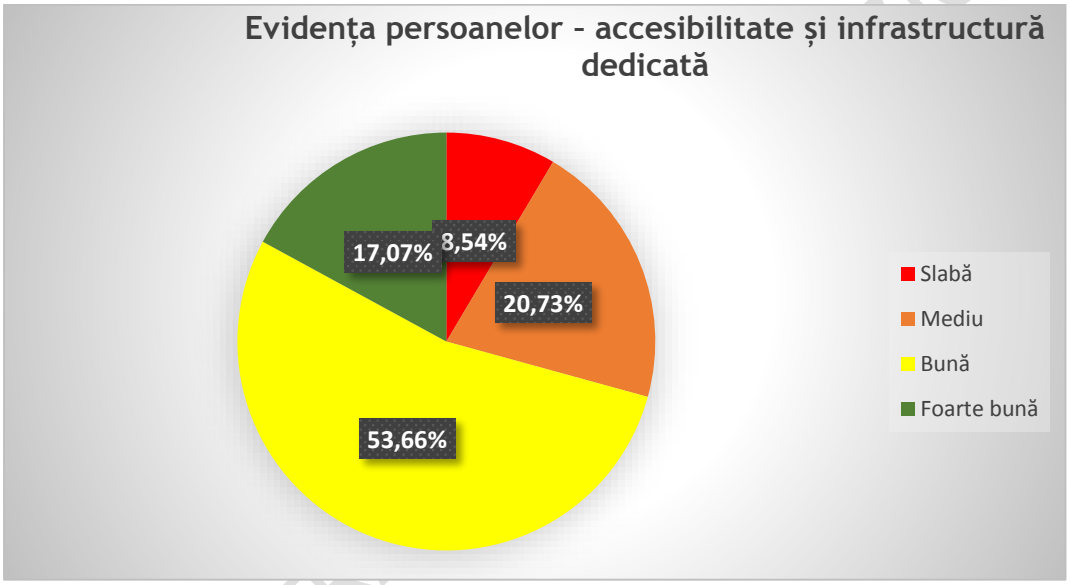

Sursa: Chestionare UAT-uri - date prelucrate de consultant

La nivelul cetățenilor județului, 44,53% sunt total nemulțumiți de gradul de acces și infrastructura dedicată serviciului de evidență a persoanei și 48,70% sunt mulțumiți sau parțial mulțumiți.

DOCUMENT TRADUCERE NEOFICIALĂ

Figura 217 Evaluarea cetățenilor privind accesibilitatea și infrastructura serviciilor de evidența populației

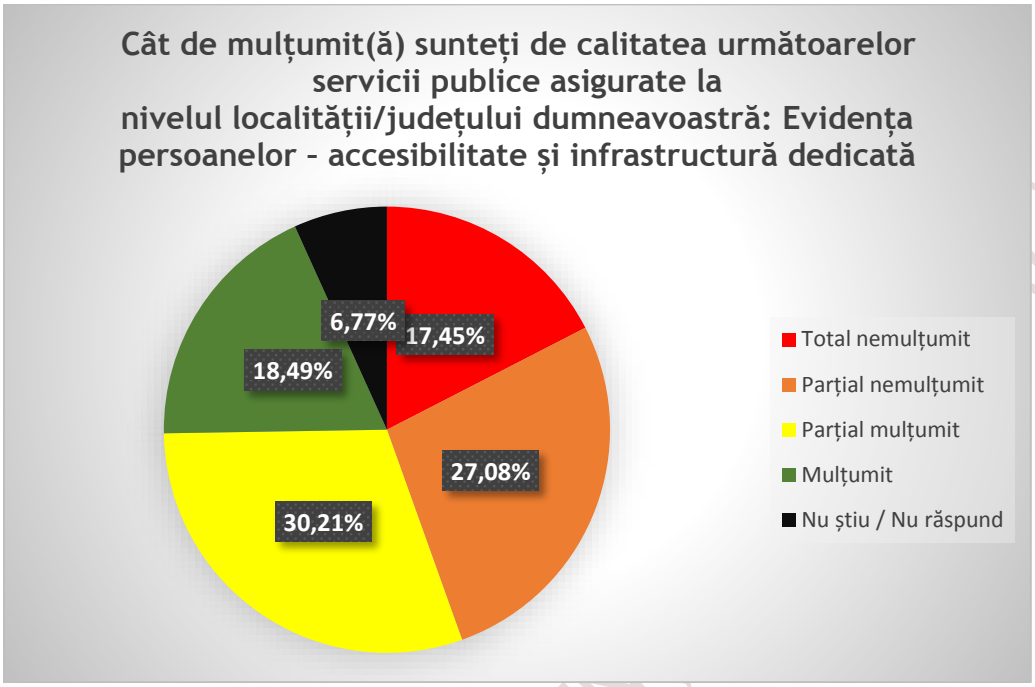

Sursa: Chestionare cetățeni - date prelucrate de consultant

Din perspectiva UAT-urilor din județ, ordinea publică - acțiuni și infrastructură poliție locală, siguranța personală și a bunurilor, etc. este considerată bună și foarte bună în proporție de 62,23%.

Figura 218 Evaluarea UAT privind ordinea publică

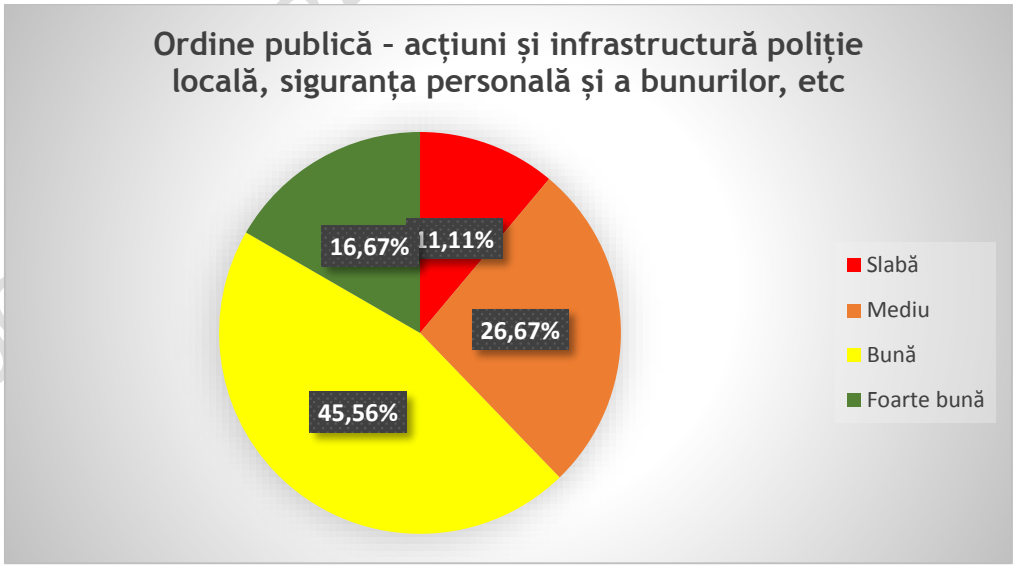

Sursa: Chestionare UAT-uri - date prelucrate de consultant

La nivelul cetățenilor județului, 70,29% sunt însă total nemulțumiți de ordinea publică – acțiuni și infrastructură poliție locală, siguranța personală și a bunurilor, etc. și 27,90% sunt mulțumiți sau parțial mulțumiți.

Figura 219 Evaluarea cetățenilor privind ordinea publică

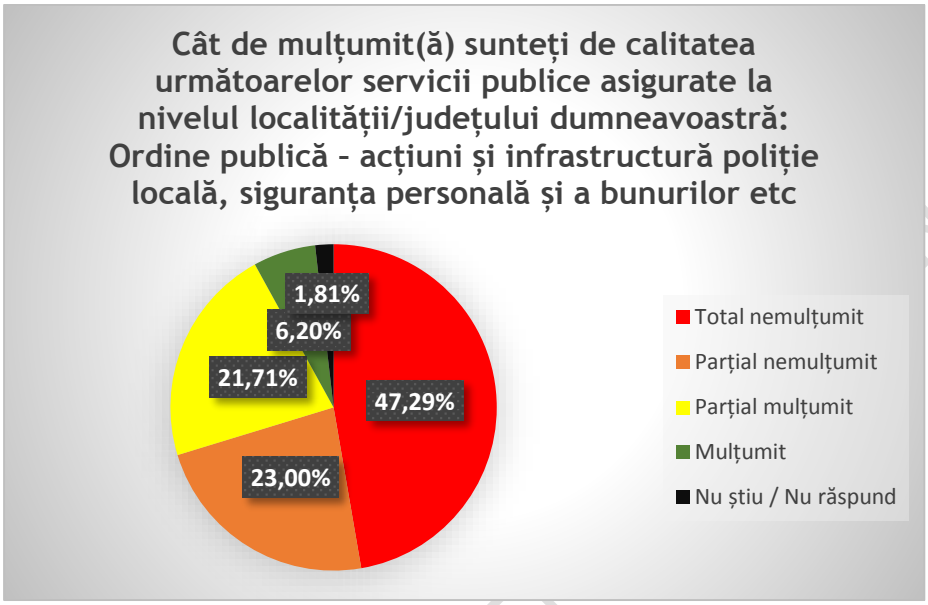

Sursa: Chestionare cetățeni - date prelucrate de consultant

Din perspectiva UAT-urilor din județ, principalele tipuri de riscuri ce vizează activitatea de implementare a Strategiei de dezvoltare durabilă a județului Bacău în perioada 2021 – 2029 și respectiv a Strategiei de dezvoltare durabilă a UAT-urilor din județul Bacău în perioada 2021 – 2029 sunt menționate mai jos:

DOCUMENT TRANSPARENȚĂ

Figura 220 Evaluarea UAT privind riscurile care pot afecta implementarea Strategiei de dezvoltare durabilă a județului 2021 - 2029

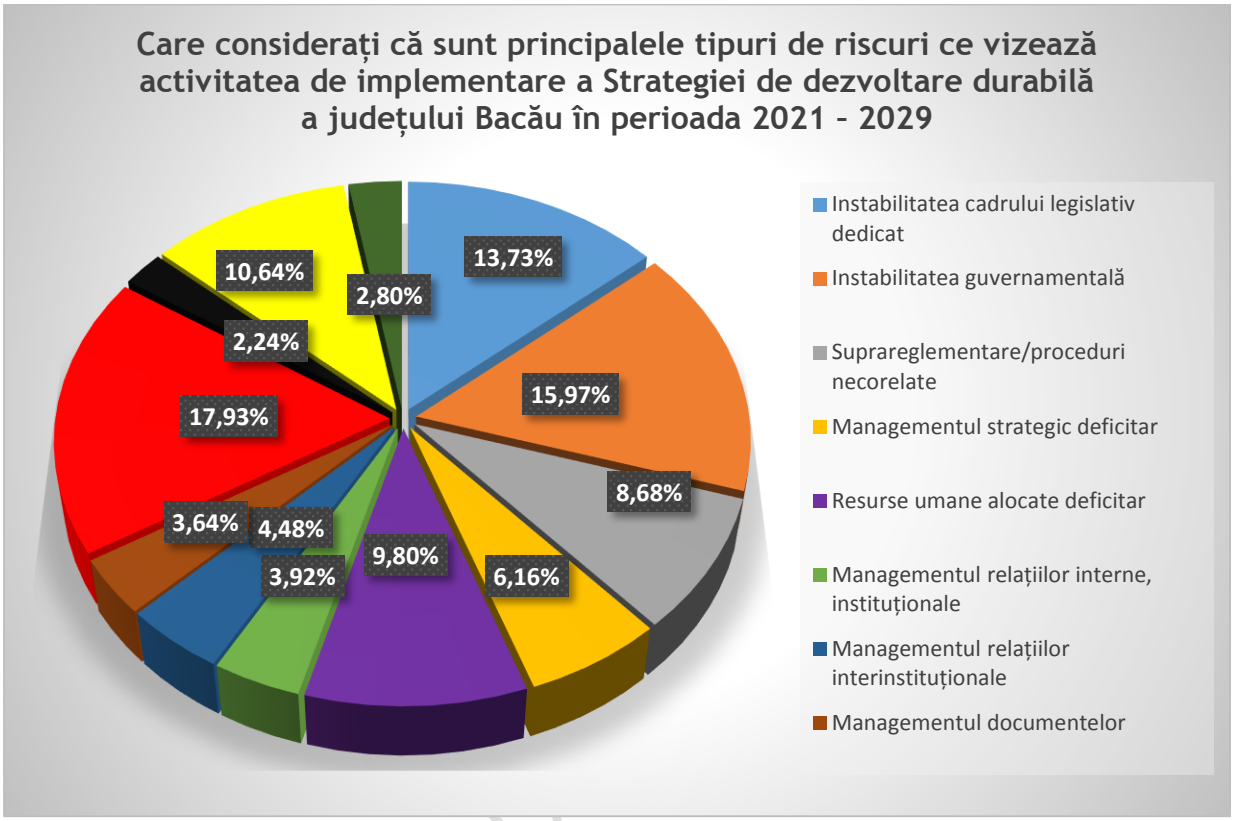

Sursa: Chestionare UAT-uri - date prelucrate de consultant

DOCUMENT TRANS

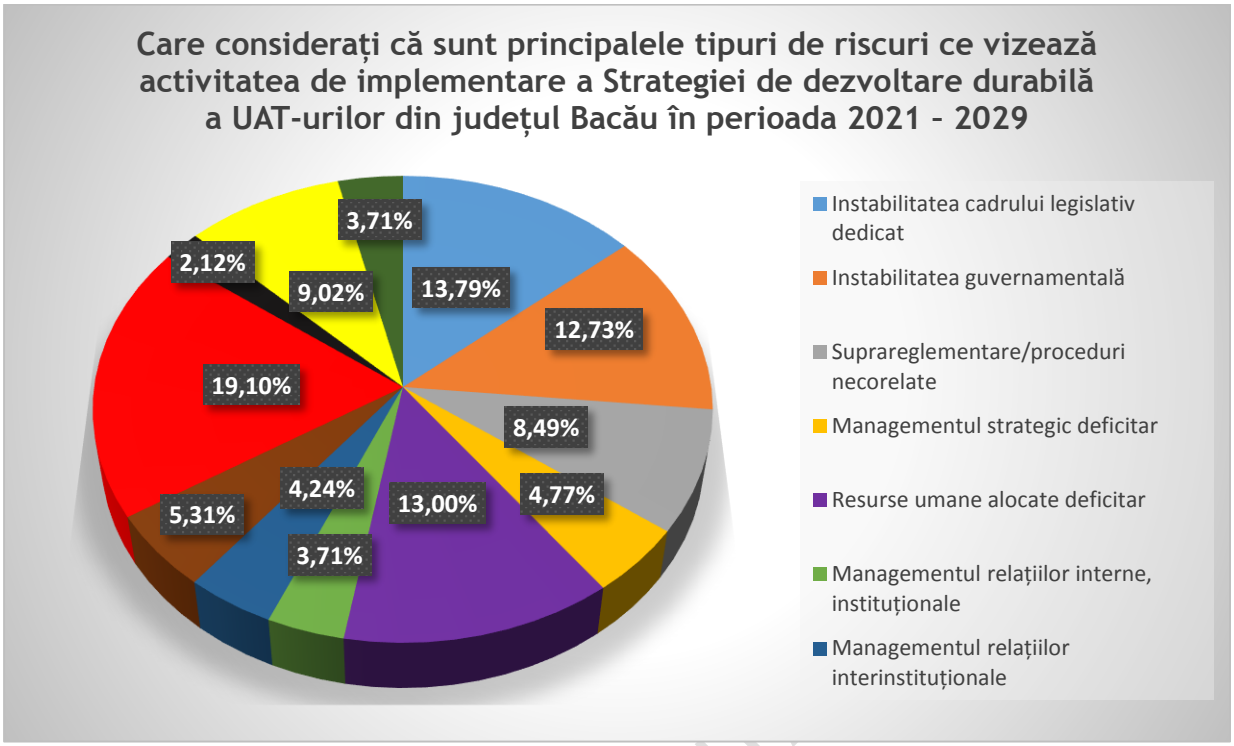

Sursa: Chestionare UAT-uri - date prelucrate de consultant

81,72% dintre toate cele 93 UAT-uri din județ cred că este util ca viitoarea Strategie de dezvoltare durabilă a județului Bacău pentru perioada 2021 – 2029 să propună măsuri care să permită maximizarea beneficiilor / oportunităților aduse de / prin Pactul Ecologic European (inclusiv Planul de Acțiune pentru Economie Circulară și Noua Strategie Industrială pentru o Europă Verde, digitală și competitivă), iar restul de 18,28% nu știu / nu răspund.

În ceea ce privește **Instituțiile Subordonate Consiliului Județean Bacău**, 36% au un document strategic aprobat pentru perioada 2021 - 2027 și 93% aplică prevederile Strategiei Naționale Anticorupție 2016 – 2020.

Din perspectiva Instituțiilor Subordonate Consiliului Județean, gradul de digitalizare la nivelul instituțiilor publice din județ este considerat bun de 64% dintre respondenți, iar gradul de digitalizare la nivelul consiliului județean este considerat bun de 57% dintre respondenți.

DOCUMENT TRANSPARENT

Figura 221 Evaluarea instituțiilor din subordinea Consiliului Județean privind gradul de digitalizare

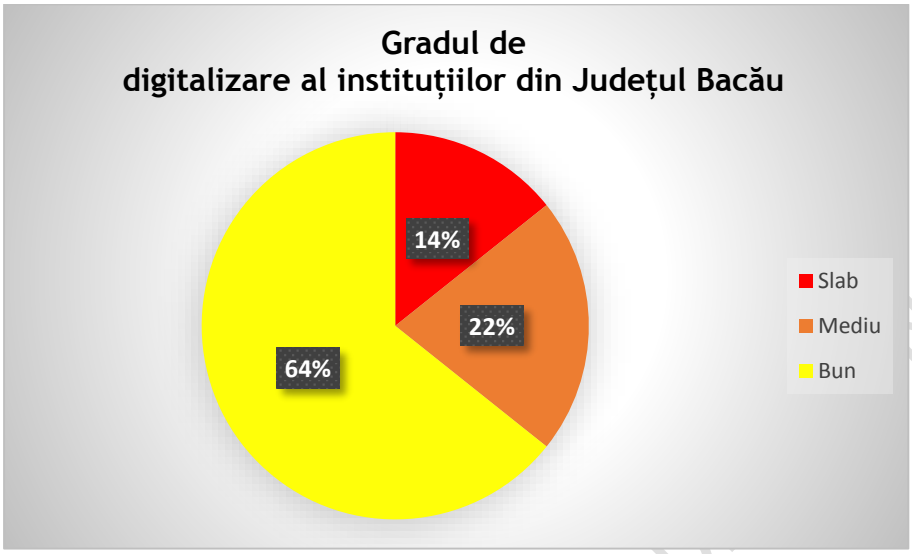

Sursa: Chestionare instituții subordonate CJ - date prelucrate de consultant

Figura 222 Evaluarea gradului de digitalizare al Consiliului Județean din perspectiva instituțiilor subordonate

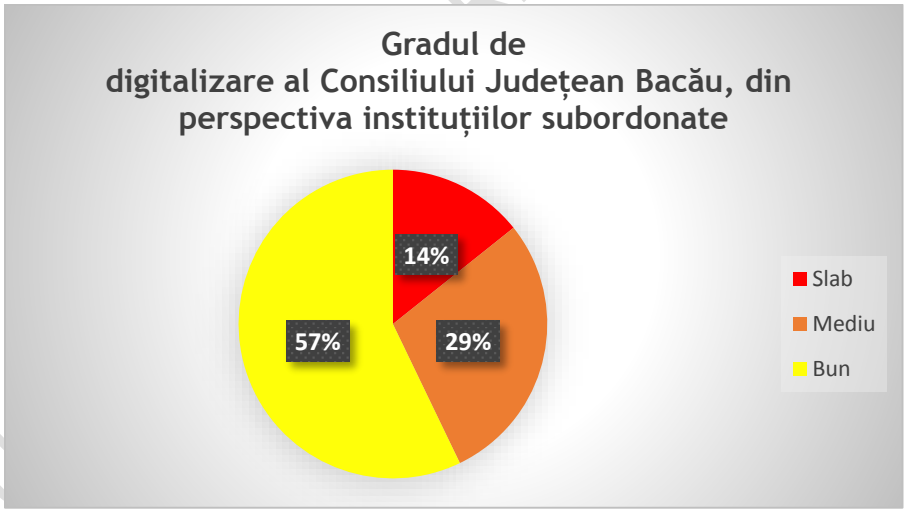

Sursa: Chestionare instituții subordonate CJ - date prelucrate de consultant

Principalele canale de comunicare utilizate de unitățile subordonate consiliului județean cu părțile implicate au fost în mare și foarte mare măsură:

- E-mail – 100%;
- Telefon – 93%;
- Transmitere rapoarte, tabele, informații scrise – 92%;
- Social media – 73%;
- Întruniri / ședințe – 69%;

- Videoconferințe, Skype, Zoom, etc. – 67%;
- Conferințe / evenimente – 64%;
- Ateliere de lucru – 64%;
- Completări chestionare – 46%.

Din perspectiva instituțiilor subordonate Consiliului Județean, principalele tipuri de riscuri ce vizează activitatea consiliului județean și, respectiv, activitatea instituțiilor subordonate sunt menționate mai jos:

Figura 223 Evaluarea principalelor tipuri de riscuri ce vizează activitatea Consiliului Județean Bacău din perspectiva instuțiilor subordonate

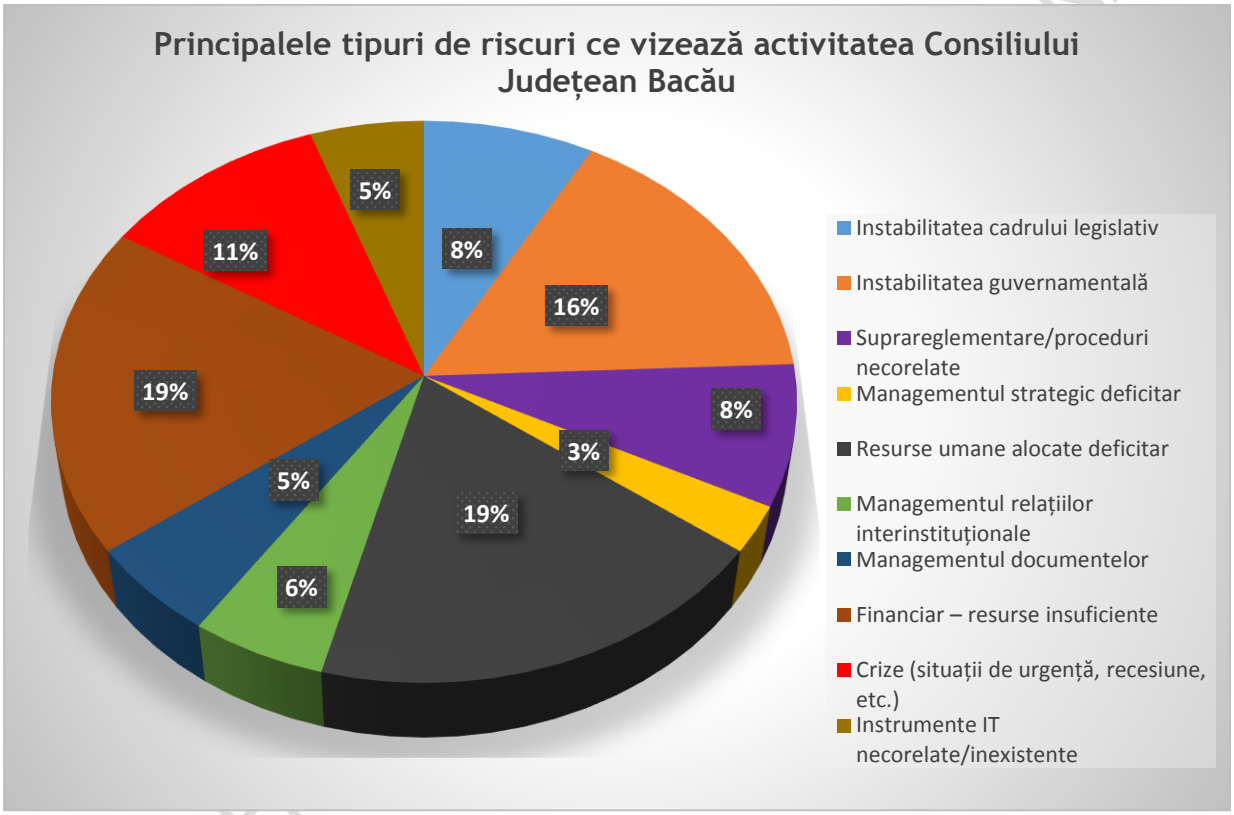

Sursa: Chestionare instituții subordonate CJ - date prelucrate de consultant

DOCUMENTAȚIE NAȚIONALĂ

Figura 224 Evaluarea principalelor tipuri de riscuri ce vizează activitatea instuțiilor subordonate Consiliului Județean Bacău

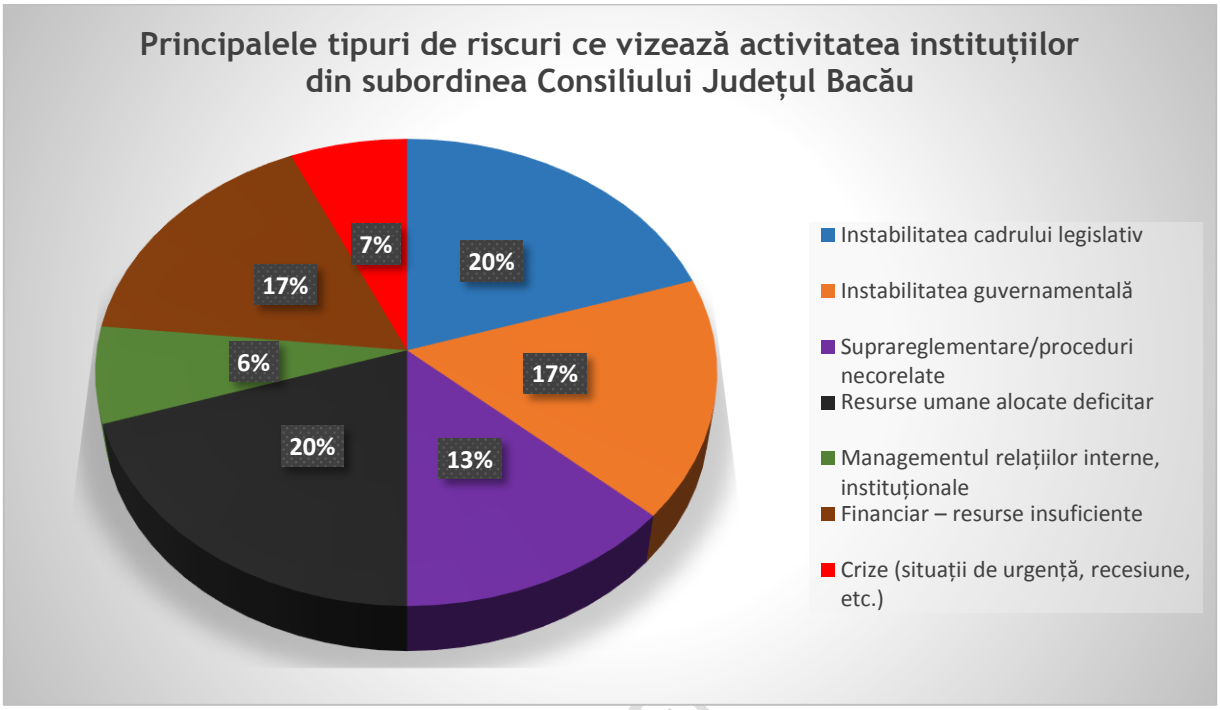

Sursa: Chestionare instituții subordonate CJ - date prelucrate de consultant

16.7 Analiza SWOT capacitate administrativă și parteneriate

Tabel 123 Analiza SWOT - capacitate administrativă și parteneriate

PUNCTE TARI	PUNCTE SLABE
Sunt elaborate/ actualizate documente strategice la nivelul UAT-urilor (strategii de dezvoltare) și strategii sectoriale (CJ Bacău). PATJ Bacău actualizat, PUG-uri actualizate. Parteneriate / înfrățiri funcționale. Grad mare de coordonare / cooperare a CJ Bacău cu UAT-urile din județ. Capacitate crescută de atragere de resurse prin programele operaționale. Existența unor zone de cooperare de tip Grupuri de Acțiune Locală (GAL) constituite în interiorul județului. Grad mare de asumare a implementării SNA 2016 - 2020 la nivel local.	Grad scăzut de eficacitate în implementarea Strategiei de dezvoltare a județului Bacău 2016 - 2020 (apreciere 36% din partea UAT-urilor). Grad scăzut de conștientizare a factorilor de decizie privind standardele necesare în domeniii cheie de bună guvernare ca: digitalizare, transparență, acces la informații de interes public, management integrat al documentelor, debirocratizare, etc., în contrast cu așteptările cetățenilor. Lipsă implementare mecanisme de monitorizare / evaluare / revizuire a documentelor strategice. Lipsă de studii de impact a implementării de documente strategice asumate.

DOCUMENT IN SPARE

Grad crescut de utilizare a instrumentelor de management al calității (ISO, CAF), în special în mediul urban. Actualizare a procedurilor SCIM la nivel de UAT-uri. Preocupare pentru dezvoltarea de servicii online.	Număr scăzut de parteneriate cu părți interesate. Insuficienta valorificare / mediatizare a rezultatelor parteneriatelor dintre UAT-uri și alte părți interesate. Nivel crescut de birocrație / suprareglementare. Nivel scăzut de coordonare / comunicare instituțională integrată prin utilizarea platformelor de cooperare și a bazelor de date. Grad scăzut de interconectare a datelor la nivelul UAT-urilor. Nivel scăzut de utilizare a instrumentelor de măsurare a gradului de satisfacție a părților interesate (cetățeni, societate civilă, mediul de afaceri, mediul academic, etc.) cu privire la calitatea serviciilor publice. Formalism în procesele de consultare publică. Număr scăzut de proiecte de tip Smart City / Smart Village dezvoltate la nivel de județ. Resurse umane specializate insuficiente, mai ales în mediul rural. Resurse financiare deficitare la nivelul unor autorități ale administrației publice locale, în special în mediul rural.
OPORTUNITĂȚI	**AMENINȚĂRI**
Cadru strategic dezvoltat la nivel național privind consolidarea administrației publice. Legislație specifică actualizată (Codul administrativ). Resurse externe / mecanisme financiare alocate în relație cu dezvoltarea capacității administrației publice - accesul la finanțări europene alocate în baza programelor operaționale naționale, regionale, județene sau sectoriale pentru perioada 2021 – 2027. Dezvoltarea de noi tehnologii. Planul regional de dezvoltare 2021 – 2027 a regiunii Nord-Est.	Instabilitate și incoerență legislativă, supra-reglementare la nivel național. Competiție crescută pentru accesarea fondurilor dedicate. Grad scăzut de încredere a cetățenilor în autoritățile / instituțiile publice din județ. Instabilitatea cadrului legislativ la nivel național / local. Prelungirea crizei sanitare. Fragmentarea județului în 93 UAT-uri, ceea ce conduce la dezechilibre majore între localități din punct de vedere al capacității administrative. Condiții ce favorizează creșterea disparităților de dezvoltare din cadrul

DOCUMENT DE TRANSPARENȚĂ DECIZIONALĂ

	județului (spre exemplu, acces mai redus al localităților mici la finanțări, limitarea tipurilor de proiecte eligibile etc.). Blocarea / ne-exploatarea la maxim a avantajelor colaborării inter-instituționale dată fiind interferența politică.

16.8 Concluzii

Ținând cont de discrepanța foarte mare privind rezultatele chestionarelor completate de UAT-uri și, respectiv, cetățeni se poate concluziona că există un grad scăzut de conștientizare a factorilor de decizie privind standardele necesare în domenii cheie de bună guvernare ca: digitalizare, transparență, acces la informații de interes public, management integrat al documentelor, debirocratizare, etc., în contrast cu așteptările cetățenilor.

”Dezvoltarea policentrică a județului într-un nou parteneriat urban-rural”, obiectiv asumat în Strategia de dezvoltare durabilă a județului Bacău pentru perioada 2009 – 2020, actualizată în 2016, rămâne un deziderat și pentru perioada 2021 – 2028 pentru atenuarea disparităților de tip urban / rural.

Deși UAT-urile din județ au în implementare / actualizare strategii de dezvoltare și alte documente strategice, nu sunt dezvoltate procese de monitorizare / evaluare și de valorificare a rezultatelor (rapoarte de progres, studii de impact, etc.); un proces de monitorizare a implementării unui document de politică publică integrată presupune o abordare complexă, permanentă și progresivă, care utilizează atât metode de măsurare funcționale, cât și statistice.

Se impune definirea unui număr de indicatori pentru a reflecta acțiunile privind obiectivele prioritare și alocarea bugetului și de elaborare și implementare a unui plan de comunicare a rezultatelor și al impactului intervențiilor prevăzute în strategii / planuri de acțiuni.

Promovarea de parteneriate pentru consumul responsabil de resurse este o prioritate. Este nevoie de încurajarea dezvoltării sectorului neguvernamental în județ și de valorificarea mai eficientă a parteneriatelor cu societatea civilă / mediul de afaceri și mediul academic.

Creșterea capacității instituționale a UAT Județul Bacău și a UAT-urilor din județ pentru bună guvernare și utilizarea noilor tehnologii este o prioritate. Este nevoie de dezvoltarea unui mecanism de îmbunătățire a guvernării locale, din perspectiva accesului la informații de interes public, a transparenței decizionale și a încurajării participării reprezentanților societății civile, a mediului de afaceri și a cetățenilor în general în procesul de luare a deciziilor.

Este nevoie de asigurarea de resurse financiare suficiente și de alocarea de resurse umane adecvate (cu abilități și cunoștințe necesare) pentru operaționalizarea și dezvoltarea continuă

DOCUMENT TRANSPARENȚĂ DECIZIONALĂ

a sistemului de implementare / monitorizare / evaluare / revizuire a documentelor strategice.

Digitalizarea în administrația publică, îmbunătățirea accesului la informații de interes public, aplicarea Parteneriatului pentru o guvernare deschisă reprezintă domenii de interes pentru următoarea perioadă de dezvoltare integrată a județului.

Este nevoie de dezvoltarea de acțiuni care să valorifice principiile de bună guvernare locală – valorificarea publică a rezultatelor obținute, campanii de informare / conștientizare / implicare părți interesate, implicarea personalului în procesul decizional, etc.

Este nevoie de dezvoltarea unui sistem de management al riscurilor pentru ca eficiența viitoarelor intervenții / proiecte să se îmbunătățească - managementul riscurilor și creșterea capacității de adaptabilitate la situații de urgență.

17 Analiza PESTLE la nivelul județului Bacău

Pentru a atinge obiectivele de dezvoltare durabilă, este crucial ca decidenții oricărei entități juridice să înțeleagă mediul la nivelul lui macro. Potrivit literaturii de specialitate[99], succesul unei organizații va depinde de capabilitatea sa de a identifica forțele care determină schimbarea, de a investi în metode și mijloace competitive pentru a profita de oportunitățile prezentate de aceste forțe, alocând în mod consecvent resurse.

Este necesară o înțelegere aprofundată a fiecăreia dintre variabilele care au o influență semnificativă în modelarea acelor forțe. Macromediul oferă oportunități de afaceri; totuși, macro-mediul este, de asemenea, o sursă de amenințări - forțe care pot împiedica implementarea cu succes a unei strategii. O organizație atinge, de obicei, nivelul dorit de competitivitate și profit dacă are succes în acest demers. Identificarea "industriei" în care o organizație activează pentru a atinge sustenabilitatea este un punct de plecare logic pentru analiza contextului său extern. În cadrul analizei mediului macro, se folosește o abordare politică, economică, socială, tehnologică, legislativă și de protecție a mediului (PESTLE), în vederea înțelegerii imaginii generale a acestuia în legătură cu dezvoltarea durabilă.

În această perspectivă, factorul politic se referă la politicile guvernamentale, precum cele fiscale, monetare, muncă, export, import, care influențează funcția juridică politică a organizației și gradul de eficacitate în îndeplinirea obiectivelor de dezvoltare durabilă.

DOCUMENT TRANSPARENȚĂ DECIZIONALĂ

[99] Literature in strategic management in the hospitality industry, Olsen MD (2004)

Mediul economic se referă la natura și direcția economiei, situația economică generală din regiune, condițiile de pe piețele resurselor, procesul de dezvoltare al țării, nivelul veniturilor țării, distribuția veniturilor și activelor țării și finanțele publice asupra țării.

Mediul social este format din factori care sunt legați de relațiile umane și de impactul atitudinilor sociale și valorilor culturale, cum ar fi rolul dezvoltării durabile în dezvoltarea societății, poluarea mediului, corupția, consumul de resurse naturale, tiparele stilului de viață, rolul femeilor, poziția, natura responsabilităților lor în societate și nivelul de educație, conștientizarea față de sustenabilitate.

Mediul tehnologic constă în oportunitățile care decurg din evoluțiile tehnologice, schimbările tehnologice și rolul de cercetare și dezvoltare pentru o țară.

Mediul legislativ constă din schimbările legislative care apar din când în cand, multe dintre ele afectând mediul de afaceri. De exemplu, dacă un organism de reglementare ar institui o normă legală pentru industrie, atunci acea reglementare ar avea impact asupra tuturor industriilor și afacerilor din acea economie, prin urmare, întreprinderile analizează și evoluțiile juridice care se petrec în mediul lor.

Factorii de mediu (ecologici) includ localizarea geografică, clima, vremea și alte elemente de acest tip care nu sunt limitate la condițiile climatice. Acestea afectează în special întreprinderile agricole, sectorul agro-industrial etc.

Tabel 124 Principalii factori care influențează dezvoltarea durabilă a județului Bacău

Mediul	Factori principali	
	Oportunități	Amenințări
Politic (P)	**Existența și funcționarea unui Departament pentru Dezvoltare Durabilă la nivelul guvernamental cel mai înalt (constituindu-se într-un punct de coordonare a deciziilor și de monitorizare a lor cu privire la dezvoltarea durabilă)** - Departamentul poate sprijini anumite decizii strategice adoptate la nivelul județului Bacău. **Dezvoltarea unei viziuni la nivel național, cu privire la dezvoltarea durabilă** - Viziunea de dezvoltare durabilă a județului Bacău este	**Ciclurile electorale și schimbările care determină inconsecvență cu privire la punerea în aplicare a strategiilor de dezvoltare aflate în vigoare** - alternanța la conducerea țării / județului / comunităților conduce, nu de puține ori, la abandonarea ideilor și proiectelor inițiate de conducerea anterioară; în județul Bacău, ar fi util să se facă demersuri în vederea asigurării acestei continuități, iar cea mai sigură cale pentru aceasta este promovarea unor proiecte care beneficiază de sprijin popular extins, obținut ca urmare a consultării părților interesate.

	necesar a se încadra în viziunea națională. **Existența unor linii de finanțare din fonduri europene, destinate dezvoltării durabile** – județul Bacău poate pregăti proiecte care să beneficieze de finanțare din fonduri europene, pentru dezvoltare durabilă.	**Frecventele schimbări ale responsabililor politici de la nivel național, care determină schimbări și în teritoriu și care determină întârzieri nepermis de mari în adoptarea unor decizii, inclusiv în legătură cu implementarea unor proiecte bugetate.**
Mediul	**Factori principali**	
	Oportunități	**Amenințări**
Economic (E)	**Existența unor entități economice care exportă o parte din producție.** **Existența resurselor financiare europene (inclusiv prin PNRR).** **Existența aeroportului și a infrastructurii asociate.** **Existența unor antreprenori de succes.**	**Creșterea competitivității întreprinderilor la nivelul UE și la nivel național.** **Dezvoltarea accelerată a companiilor care încorporează un nivel înalt de tehnologie.** **Migrația lucrătorilor și a companiilor către hub-uri informatice din regiune sau din țară.** **Constrângeri impuse de pandemia de SARS-COV2.** **Existența unui număr limitat de parcuri industriale, comparat cu județele învecinate.**
Mediul	**Factori principali**	
	Oportunități	**Amenințări**
Social (S)	**Existența unei populații numeroase.** **Existența unui număr de localități urbane repartizate pe teritoriul județului.** **Oportunități socio-culturale, în zonele urbane.** **Dezvoltarea serviciilor medicale la distanță.**	**Diminuarea și îmbătrânirea populației la nivel național, ca și la nivelul județului Bacău.** **Migrația economică spre țări din vestul Europei.** **Continuarea migrației atât în afara țării, cât și în țară, în situația în care economia locală nu poate furniza locuri de muncă și oportunități pe**

DOCUMENT TRANSPARENȚĂ DECIZIONALĂ

		măsura așteptărilor locuitorilor județului.
Mediul	**Factori principali**	
	Oportunități	**Amenințări**
Tehnologic (T)	**Existența aeroportului și a activităților conexe.** **Stimularea inovării în toate domeniile și alocarea de resurse financiare, la nivel european, pentru activități inovative.** **Prezența instituțiilor de studii superioare - cu impact asupra domeniului de cercetare și inovare.** **Posibilitatea implicării în stimularea producerii energiei curate.** **Accelerarea informatizării și digitalizării (inclusiv prin alocarea de resurse financiare europene) la nivel național și la nivelul Uniunii Europene.**	**Lipsa unui sector de cercetare puternic.** **Lipsa unui hub informatic - producere de software - în județ.** **Evoluția foarte rapidă în domeniul digital și riscurile asociate securității informatice** (rezultând în necesitatea adoptării unor măsuri preventive pentru diminuarea acestor riscuri).
Mediul	**Factori principali**	
	Oportunități	**Amenințări**
Legislativ (L)	**Schimbări legislative predictibile la nivel european.** Urmărirea consecventă a discuțiilor de la nivel european în încercarea de a adopta măsuri care să permită prevenirea și adaptarea timpurie a mediului economico-social, în scopul obținerii de avantaje competitive pentru entitățile localizate în județ.	**Evoluția rapidă a cadrului de reglementare în sensul alinierii depline la legislația europeană în domeniul economic.** Urmărirea consecventă a discuțiilor de la nivel european în încercarea de a adopta măsuri care să permită prevenirea schimbărilor bruște și în termene foarte scurte a normelor de reglementare care pot fi emise de către CJ Bacău.

MEDIU DE TRANSPARENȚĂ DECIZIONALĂ

		Lipsa prioritizării (în România) a aplicării legislației privind protecția mediului adoptată la nivel european. **Lipsa predictibilității legislative la nivel național, în special în situația crizei sanitare curente (SARS COV2).** **Birocrația ridicată în domeniul achizițiilor publice, cu impact asupra calendarului de implementare a numeroase proiecte.**
Mediul	**Factori principali**	
	Oportunități	**Amenințări**
Ecologic (E) **(de mediu)**	**Schimbările climatice** - *Posibilitatea promovării rezultatelor proiectelor de cercetare care să faciliteze adaptarea la schimbările climatice;* - *Direcționarea progresiv mărită a resurselor financiare europene către proiecte de atenuare și adaptare la schimbările climatice.* **Existența resurselor financiare europene pentru proiecte de mediu, inclusiv pentru cele care presupun protejarea apei și a solului.** **Interes și resurse disponibile pentru conservarea biodiversității** - *Posibilitatea atragerii de fonduri nerambursabile pentru derularea de acțiuni de protejare a ecosistemelor din sfera de competență a Consiliului Județean;*	**Schimbările climatice pot induce riscuri legate de producerea unor fenomene naturale extreme - precipitații / valuri de caldură / frig, inundații, viituri, alunecări de teren, secetă** - *Presiune crescută asupra Consiliului Județean Bacău pentru realizarea investițiilor în domeniile afectate de schimbările climatice și / sau catastrofele naturale - domeniul cel mai afectat poate fi agricultura, însă sunt necesare evaluări suplimentare în acest sens.* **Tranziția către neutralitatea climatică.** **Degradarea factorilor de mediu ca urmare a poluării istorice, dar și a poluării curente** - *CJ Bacău, în coordonare cu alte autorități ale Statului, poate interveni în vederea prevenirii și a diminuării poluării mediului (sol, apă, aer) și este necesar să contribuie la monitorizarea*

	- *Posibilitatea încheierii unui parteneriat cu Autoritățile naționale competente în domeniu, în vederea promovării conservării biodiversității, dar și a soluțiilor de adaptare la schimbările climatice bazate pe natură.*	*stării acestor factori de mediu, precum și a ecosistemelor existente pe teritoriul județului.*

DOCUMENT TRANSPARENȚĂ DECIZIONALĂ

18 Bibliografie

Secretariatul General al Guvernului, Manual de planificare strategică;

Planul de amenajare a teritoriului județean (PAT Bacău – Partea a 3-a: Strategia de dezvoltare teritorială – Partea a-4-a: Planul de acțiune, 2019);

PATJ Bacău, Partea a III-a - Strategia Teritorială a județului Bacău, 2020;

INS Direcția Județeană de Statistică Bacău, Județul Bacău în cifre. Ediția 2020;

Strategia de dezvoltare durabilă a județului Bacău în orizontul de timp 2009 – 2021 versiunea 2016;

Strategia de dezvoltare a județului Bacău: document-cadru pentru perioada de programare 2014 – 2020;

Planul de Menținere a Calității Aerului în Județul Bacău (2017 - 2022);

Planul Județean de Gestionare a Deșeurilor, v6 2020;

Actualizare profil monografic al Județului Bacău - radiografie a situației economico-sociale, 2016;

Eurostat Population: Structure indicators by NUTS 3 region;

Institutul Național de Statistică Baza de date Tempo;

Speranța de viață sănătoasă în România 2016 Institutul Național de Statistică;

Eurostat regional yearbook – 3 Education;

Tendințe sociale – Institutul Național de Statistică 2019;

Raport privind condițiile și alternativele de transport școlar Februarie 2018 Banca Mondială;

Raporul de cercetare ARACIP Vol. II / 2015 Concluzii rezultate din analiza datelor colectate Anul școlar 2013 – 2014;

Monitorul educației și formării 2019 ROMÂNIA Comisia Europeană;

Semestrul european – fișă tematică rata de absolvire a învățământului terțiar – Comisia Europeană 2017;

Strategia de dezvoltare teritorială a României;

Buletin statistic în domeniul muncii și protecției sociale în anul 2019 - Ocupare, Mobilitate, Șomaj și Protecția Socială a Șomerilor;

Dimensiuni ale incluziunii sociale în România, în anul 2018 Institutul Național de Statistică;

Institutului Național de Statistică lucrarea "Populația României pe localități la 1 ianuarie 2019;

DOCUMENT TRANSPARENȚĂ DECIZIONALĂ

Buletin statistic în domeniul muncii și protecției sociale în anul 2019 - Protecţia persoanelor cu dizabilităţi Ministerul Muncii și Protecției Sociale;

OCDE / European Observatory on Health Systems and Policies (2019), România: Profilul de țară din 2019 în ceea ce privește sănătatea, State of Health in the EU, OECD Publishing, Paris / European Observatory on Health Systems and Policies, Bruxelles;

Raport Național privind Starea de Sănătate a Populației României 2019 Centrul Național de Evaluare și Promovare a Stării de Sănătate;

Raport Sarcina la adolescente în România Asociația SAMAS Unicef;

Aprecieri privind finanţarea spitalelor în contextul descentralizării serviciilor medicale - Cătălin BULGARIU Economie teoretică şi aplicată Volumul XIX (2012), No. 8(573), pp. 146-154;

Program pentru rezultate în domeniul sănătății în România (P169927) - Evaluarea sistemului social și de mediu Iunie 2019 Banca Mondială;

Program pentru rezultate în domeniul sănătății în România (P169927) - Evaluarea sistemului social și de mediu Iunie 2019 Banca Mondială.

Link-uri

http://www.csjbacau.ro/

https://bacau.insse.ro/

https://ro.wikipedia.org/wiki/Jude%C8%9Bul_Bac%C4%83u#Istorie

http://www.csjbacau.ro/fisiere/attach/2561_341_Cap.4__Obiective_nationale_si_judetene.pdf

https://pressone.ro/cea-mai-mare-migratie-interna-din-ultimii-25-de-ani

http://bacauairport.ro/wp-content/uploads/st_uploadfont/Raport-al-Consiliului-de-Administratie-al-Aeroportului-International-%E2%80%9EGeorge-Enescu%E2%80%9D-Bacau-2017.pdf

https://www.apabacau.ro/index.php/prezentare/despre-noi

https://adibacau.ro/fisiere/pagini_fisiere/Master_Plan_nov.2017.pdf

https://data.gov.ro/dataset/reteaua-scolara-a-unitatilor-de-invatamant-2019-2020

https://ec.europa.eu/digital-single-market/en/policies/digital-skills

http://ipt.epractica.ro

https://www.alegetidrumul.ro/noutati/peste-96600-locuri-disponibile-in-invatamantul-profesional-si-tehnic-pentru-anul-scolar-2020-2021

https://www.analizeeconomice.ro/2019/12/cum-evoluat-pib-ul-judetelor-din.html

http://cnp.ro/ro/prognoze

DOCUMENT TRANSPARENȚĂ DECIZIONALĂ

https://www.profit.ro/stiri/economie/infografic-cele-mai-puternice-judete-din-romania-in-functie-de-cifra-de-afaceri-a-companiilor-inregistrate-19487826

https://www.onrc.ro/index.php/ro/statistici?id=242

https://www.hitpark.ro/ro/istoric

https://old.adrnordest.ro/user/file/news/19/Investors%20Guide%202019.pdf

https://www.onrc.ro/index.php/ro/statistici?id=254

https://www.apulum.ro/images/uploads/fisiere/116400-ROMANIAN-REVISED-PUBLIC-Magnet-Cities-Migration-and-Commuting-in-Romania-RO.pdf

https://www.madr.ro/lista-spatii-autorizate-pentru-depozitarea-produselor-agricole.html

https://www.madr.ro/agricultura-ecologica/centralizator-ae-pe-judete-anul-2020.html

http://documents1.worldbank.org/curated/en/114311530025860150/pdf/127630-REVISED-W18010.pdf

http://www.mmuncii.ro/j33/images/Documente/Minister/F6_Atlas_Rural_RO_23Mar2016.pdf

https://www.madr.ro/cooperative-agricole.html

http://ajvpsbc.ro/informatii-generale

http://www.anpa.ro/?cat=10

http://www.mmuncii.ro/j33/index.php/ro/2014-domenii/familie/politici-familiale-incluziune-si-asistenta-sociala/4848

DOCUMENT TRANSPARENȚĂ DECIZIONALĂ

ANEXA 1

Proiect „Bacău Smart County”

Cod SIPOCA/SMIS – 808/136013

Strategia de dezvoltare durabilă a județului Bacău pentru perioada 2021 - 2029

CHESTIONAR pentru UAT-urile din Județul BACĂU

- *Profil monografic județul Bacău 2021*

Februarie 2021

JUDEȚUL BACĂU

DOCUMENT TRANSPARENȚĂ DECIZIONALĂ

Proiect cofinanțat din Fondul Social European prin Programul Operațional Capacitate Administrativă 2014-2020!

I. INTRODUCERE

II. DATE UAT RESPONDENT DIN JUDEȚUL BACĂU	
UAT (listă pre-formată)	
Nume și prenume respondent	
Funcție respondent	
Data	

III. STAREA ACTUALĂ A JUDEȚULUI BACĂU

III.1. ELEMENTE GENERALE DE ANALIZĂ LOCALITATE / JUDEȚ

Q1. Care considerați că sunt la ora actuală principalele 3 puncte tari ale UAT-ului dumneavoastră, din perspectiva dezvoltării durabile a localității?

Q2. Care considerați că sunt la ora actuală 3 puncte tari ale Județului Bacău, din perspectiva dezvoltării durabile a județului?

Q3. Care considerați că sunt la ora actuală principalele 3 puncte slabe ale UAT-ului dumneavoastră, din perspectiva dezvoltării durabile a localității?

Q4. Care considerați că sunt la ora actuală 3 puncte slabe ale Județului Bacău, din perspectiva dezvoltării durabile a județului?

Q5. Aveți aprobată Strategia de dezvoltare a UAT-ului dumneavoastră pentru următoarea perioadă 2021 - 2027?

DA ☐

DOCUMENT TRANSPARENȚĂ DECIZIONALĂ

NU ☐

Comentarii Q5

Q6. Aveți aprobat Planul Urbanistic General actualizat al UAT-ului dumneavoastră?

DA ☐

NU ☐

Comentarii Q6

Q7. Aplicați prevederile Strategiei Naționale Anticorupție 2016 – 2020 la nivelul UAT-ului dumneavoastră?

DA ☐

NU ☐

Comentarii Q7

Q8. Cum apreciați starea mediului la nivel de localitate / județ?

Starea mediului	Foarte slabă	Slabă	Mediu	Bună	Foarte bună
UAT-ul dumneavoastră	☐	☐	☐	☐	☐
UAT Județul Bacău	☐	☐	☐	☐	☐

Q9. Care considerați că sunt principalele cauze ale degradării mediului în perioada 2016 – 2021 în localitatea dumneavoastră / județul Bacău?

**Notă: trebuie selectate cel puțin 2 opțiuni și cel mult 8*

Cauze degradare mediu	UAT-ul dumneavoastră	UAT Județul Bacău
Lipsa de educaţie şi de informare a cetăţenilor	☐	☐
Lipsa infrastructurii de mediu	☐	☐
Amenzi şi penalităţi prea mici	☐	☐
Lipsa de expertiză şi profesionalism a responsabililor din domeniu	☐	☐

DOCUMENT DE TRANSPARENȚĂ DECIZIONALĂ

Număr redus de personal şi resurse în instituţiile de control	☐	☐
Instituţii nefuncţionale (Garda de mediu, Agenţia de protecţia mediului, etc.)	☐	☐
Atribuţii partajate între mai multe instituţii / autorităţi, care nu se coordonează între ele	☐	☐
Date incomplete, necorelate, "cosmetizate" privind starea mediului	☐	☐
Legislaţie incompletă sau necorespunzătoare	☐	☐
Corupţia în sistem	☐	☐
Instrumente IT necorelate / inexistente	☐	☐
Alte tipuri (menționați)		

Q10. Cum apreciați gradul de digitalizare la nivel de localitate / județ?

Grad de digitalizare	Foarte slab	Slab	Mediu	Bun	Foarte bun
UAT-ul dumneavoastră	☐	☐	☐	☐	☐
UAT Județul Bacău	☐	☐	☐	☐	☐

Q11. Cum apreciați gradul de implementare a măsurilor autorităților publice în perioada de criză sanitară (Covid 19) la nivel de localitate / județ?

Grad de implementare	Foarte slab	Slab	Mediu	Bun	Foarte bun
UAT-ul dumneavoastră	☐	☐	☐	☐	☐
UAT Județul Bacău	☐	☐	☐	☐	☐

Q12. Cum apreciați gradul de conectivitate (transport rutier, feroviar, aerian) la nivel de localitate / județ?

Grad de conectivitate	Foarte slab	Slab	Mediu	Bun	Foarte bun
UAT-ul dumneavoastră	☐	☐	☐	☐	☐
UAT Județul Bacău	☐	☐	☐	☐	☐

III.2. EVALUAREA CALITĂȚII SERVICIILOR PUBLICE DIN LOCALITATEA DUMNEAVOASTRĂ

DOCUMENT TRANSPARENȚĂ NEOFICIALĂ

Pe o scară de la 1 la 4 cum considerați calitatea următoarelor servicii publice asigurate de UAT-ul dumneavoastră?

1 Slabă
2 Acceptabilă
3 Bună
4 Foarte bună
NS / NR - Nu știu / Nu răspund

Nr. crt	Calitate serviciu public / Serviciul public	1	2	3	4	NS / NR
Q13.	Educație - acțiuni și infrastructura educațională din localitate (rețeaua de creșe, grădinițe, școli, licee, etc.)					
Comentarii și sugestii Q13						
Q14.	Social - servicii sociale pentru protecţia copilului, a persoanelor cu dizabilități, a persoanelor vârstnice, a familiei şi a altor persoane sau grupuri aflate în nevoie socială					
Comentarii și sugestii Q14						
Q15.	Promovarea incluziunii sociale şi combaterea sărăciei în localitate					
Comentarii și sugestii Q15						
Q16.	Sănătate - acțiuni și infrastructura de sănătate din localitate (medic de familie, rețeaua de policlinici, spitale, dispensare etc.)					
Comentarii și sugestii Q16						
Q17.	Cultură - acțiuni și infrastructura culturală din localitate (casă de cultură, cinematograf, teatru, muzeu etc.)					
Comentarii și sugestii Q17						
Q18.	Patrimoniul cultural - conservarea, restaurarea şi punerea în valoare a monumentelor istorice şi de arhitectură.					
Comentarii și sugestii Q18						
Q19.	Tineret - acțiuni și infrastructură dedicată (cluburi, parcuri, grădini publice, locuri de joacă pentru copii, ștranduri, etc.)					
Comentarii și sugestii Q19						
Q20.	Sport - acțiuni și infrastructură de sport (terenuri de sport, săli de sport, spații de agrement, parcuri, etc)					
Comentarii și sugestii Q20						

DOCUMENT TRANSPARENȚĂ DECIZIONALĂ

Q21.	**Ordine publică - acțiuni și infrastructură poliție locală, siguranța personală și a bunurilor, etc.**					
Comentarii și sugestii Q21						
Q22.	**Situații de urgență - reacția autorităților la inundații, incendii, pandemii, etc. și infrastructura dedicată**					
Comentarii și sugestii Q22						
Q23.	**Reducerea vulnerabilității la riscuri și adaptarea la schimbări climatice în localitate (valuri de căldură, valuri de frig, etc.)**					
Comentarii și sugestii Q23						
Q24.	**Protejarea și conservarea mediului (aer, apă, sol) și a biodiversității în localitate (spații verzi, păduri etc.)**					
Comentarii și sugestii Q24						
Q25.	**Dezvoltarea urbană / rurală - habitatul și arhitectura urbană a localității (termoizolația clădirilor, aspectul clădirilor, rezistența clădirilor, etc.)**					
Comentarii și sugestii Q25						
Q26.	**Evidența persoanelor - accesibilitate și infrastructură dedicată**					
Comentarii și sugestii Q26						
Q27.	**Infrastructura rutieră din localitate - rețeaua de drumuri, poduri, străzi, trotuare, zone pietonale, piste pentru bicicliști, etc.**					
Comentarii și sugestii Q27						
Q28.	**Infrastructura utilitară și serviciile aferente din localitate (apă, canalizare, iluminat public, salubrizare, etc.)**					
Comentarii și sugestii Q28						
Q29.	**Eficiența consumului de energie și promovarea utilizării resurselor regenerabile în localitate**					
Comentarii și sugestii Q29						
Q30.	**Accesibilitate de transport - transport public, CFR, transport școlar, etc.**					
Comentarii și sugestii Q30						
Q31.	**Punerea în valoare, în interesul comunității locale, a resurselor naturale de pe raza localității**					
Comentarii și sugestii Q31						

DOCUMENT TRANSPARENȚĂ DECIZIONALĂ

Q32.	**Infrastructura informațională - internet - şi de telecomunicaţii la nivel de localitate**					
Comentarii și sugestii Q32						
Q33.	**Sprijinirea dezvoltării sectorului economic, a întreprinderilor mici și mijlocii, a investitorilor în localitate**					
Comentarii și sugestii Q33						
Q34.	**Diversificarea şi dezvoltarea sectorului agro - alimentar în localitate**					
Comentarii și sugestii Q34						
Q35.	**Transparența - Gradul de acces la date relevante și utile / informații de interes public în relația cu autoritățile / instituțiile publice din localitate**					
Comentarii și sugestii Q35						
Q35.	**Nivelul de integritate al reprezentanților autorităților / instituțiilor publice din localitate**					
Comentarii și sugestii Q36						

III.3. EVALUAREA GRADULUI DE IMPLEMENTARE A STRATEGIEI DE DEZVOLTARE A JUDEȚULUI BACĂU 2016 - 2021

DOCUMENT TRANSPARENȚĂ DECIZIONALĂ

Q37. În ce măsură considerați că programele de dezvoltare prevăzute pentru perioada 2016 - 2020 aferente Obiectivului strategic 1 din Strategia de dezvoltare durabilă a județului Bacău în orizontul de timp 2009 - 2021 (actualizată la nivelul anului 2016) au fost implementate?

Marcați pentru fiecare program, poziția pe care o considerați corectă:

Obiectiv Strategic 1 - Dezvoltarea policentrică a județului într-un nou parteneriat urban-rural							
OS - Obiectiv Specific (Sector)	**Politică**	**Program**	**În foarte mică măsură**	**În mică măsură**	**În mare măsură**	**În foarte mare măsură**	**Nu știu / Nu răspund**
OS 1.1. Creșterea accesibilității județului și a UAT-rilor din cadrul acestuia în condiții de calitate și siguranță (Infrastructura de transport)	1.1. Dezvoltarea infrastructurii de transport și spații publice a județului	1.1. Conectarea județului la rețeaua de transport națională / europeană	☐	☐	☐	☐	☐
OS 1.2. Creșterea mobilității pentru persoane și bunuri către locuri de destinație și piețe locale și naționale / internaționale (Infrastructura de transport)	1.2. Creșterea mobilității pentru locuitori și turiști	1.2.a. Dezvoltarea transportului alternativ	☐	☐	☐	☐	☐
		1.2.b. Dezvoltarea nodurilor multimodale	☐	☐	☐	☐	☐
OS 1.3. Modernizarea și dezvoltarea infrastructurii de energie (Infrastructura de energie)	1.3. Creșterea nivelului de echipare cu utilități și servicii în domeniul energetic	1.3.a. Extindere și modernizare rețele de gaz natural și energie electrică	☐	☐	☐	☐	☐
		1.3.b. Dezvoltarea de surse alternative de energie	☐	☐	☐	☐	☐

DOCUMENT TRANSPARENȚĂ

OS 1.4. Extinderea utilizării TIC în zone urbane și rurale (Rețeaua de internet)	1.4. Extinderea utilizării de TIC în zone urbane și Rurale	1.4. Conectare la rețeaua de internet	☐	☐	☐	☐	☐
Comentarii și sugestii Obiectiv strategic 1:							

Q38. În ce măsură considerați că programele de dezvoltare prevăzute pentru perioada 2016 - 2020 aferente Obiectivului strategic 2 din Strategia de dezvoltare durabilă a județului Bacău în orizontul de timp 2009 – 2021 (actualizată la nivelul anului 2016) au fost implementate?

Marcați pentru fiecare program, poziția pe care o considerați corectă:

Obiectiv Strategic 2 - Creșterea unei economii sănătoase, variate și viabile							
OS - Obiectiv Specific (Sector)	**Politică**	**Program**	**În foarte mică măsură**	**În mică măsură**	**În mare măsură**	**În foarte mare măsură**	**Nu știu / Nu răspund**
Obiectiv specific 2.1: Creșterea competitivității produselor și serviciilor realizate în județ (Industrie și agricultură)	2.1. Realizarea de clustere tematice pentru dezvoltarea sectoarelor economice și a resurselor umane	2.1 Dezvoltarea și diversificarea economică	☐	☐	☐	☐	☐
Obiectiv specific 2.2: Modernizarea și diversificarea sectorului agricol și de pescuit (Industrie și agricultură)	2.2. Creșterea valorii economiei rurale prin îmbunătățirea activităților de pescuit	2.2. Dezvoltarea de produse agricole / piscicole	☐	☐	☐	☐	☐

DOCUMENT TRANSMIȚIT DECIZIONALĂ

Obiectiv specific 2.3: Dezvoltarea și modernizarea infrastructurii turistice (Turism)	2.3. Consolidarea structurii turistice pentru valorificarea patrimoniului natural existent	2.3. Dezvoltarea și modernizarea infrastructurii turistice	☐	☐	☐	☐	☐
Obiectiv specific 2.4: Acordarea calității serviciilor la nivelul cererii internaționale (Turism)	2.4. Acordarea calității serviciilor la nivelul cererii internaționale	2.4. Consolidare produse "Fabricat în Bacău"	☐	☐	☐	☐	☐
Obiectiv specific 2.5: Creșterea contribuției IMM-urilor în dezvoltarea comunităților locale (IMM-uri)	2.5. Creșterea contribuției IMM-urilor în dezvoltarea comunităților locale	2.5. Consolidarea rețelelor de producție și servicii	☐	☐	☐	☐	☐
Obiectiv specific 2.6: Atragererea și localizarea capitalului uman aflat în diaspora (IMM-uri)	2.6. Creșterea capitalului uman prin valorificarea diasporei	2.6. Facilități pentru românii ce doresc să revină în județul Bacău	☐	☐	☐	☐	☐
Obiectiv specific 2.7: Întărirea activităților de cercetare pentru susținerea agriculturii și industriei de înaltă tehnologie (Cercetare și transfer de tehnologie)	2.7. Promovarea constituirii rețelelor regionale de cercetare	2.7. Consolidarea economiilor inovative prin cercetare	☐	☐	☐	☐	☐
Obiectiv specific 2.8: Asigurarea serviciilor de formare și consultanță pentru antreprenori (Cercetare și transfer de tehnologie)	2.8. Creșterea nivelului de calificare al lucrătorilor din agricultură	2.8. Cursuri de formare și consiliere	☐	☐	☐	☐	☐
Comentarii și sugestii Obiectiv strategic 2:							

DOCUMENT TRANSPARENȚĂ DECIZIONALĂ

Q39. În ce măsură considerați că programele de dezvoltare prevăzute pentru perioada 2016 - 2020 aferente Obiectivului strategic 3 din Strategia de dezvoltare durabilă a județului Bacău în orizontul de timp 2009 - 2021 (actualizată la nivelul anului 2016) au fost implementate?

Marcați pentru fiecare program, poziția pe care o considerați corectă:

Obiectiv Strategic 3 - Creșterea atractivității comunităților prin îmbunătățirea ofertei de utilități și servicii							
OS - Obiectiv Specific (Sector)	**Politică**	**Program**	**În foarte mică măsură**	**În mică măsură**	**În mare măsură**	**În foarte mare măsură**	**Nu știu/ Nu răspund**
OS 3.1. Asigurarea accesului la servicii publice nepoluante și eficiente energetic (Servicii publice de interes general)	3.1. Dezvoltarea infrastructurii de utilități și servicii publice aferente	3.1.a. Extinderea și reabilitarea / modernizarea rețelelor de apă canalizare și a facilităților specifice existente	☐	☐	☐	☐	☐
		3.1.b. Colectarea / valorificarea deșeurilor casnice, industriale și de construcții	☐	☐	☐	☐	☐
OS 3.2. Asigurarea și susținerea accesului membrilor comunităților la servicii de interes public general (Servicii publice de interes general)	3.2. Modernizarea și extinderea infrastructurii și a serviciilor sociale, de sănătate și de educație	3.2.a. Îmbunătățirea infrastructurii sociale prin construcții și măsuri de incluziune socială și combatere a sărăciei	☐	☐	☐	☐	☐
		3.2.b. Îmbunătățirea infrastructurii de sănătate, prin construire și dotare	☐	☐	☐	☐	☐
		3.2.c. Îmbunătățirea infrastructurii de educație și formare prin construirea și	☐	☐	☐	☐	☐

DOCUMENT TRANSPARENȚĂ

		echiparea specifică a claselor, laboratoarelor, atelierelor, sălilor și terenurilor de sport					
OS 3.3. Reabilitarea și modernizarea spațiilor publice și construcțiilor în condiții de respect față de valorile locale, protecție a mediului și de eficiență energetică (Domeniul public și patrimoniu constituit)	3.3. Reducerea consumurilor energetice a fondului construit existent	3.3. Îmbunătățirea parametrilor de eficiență termică a clădirilor publice și private	☐	☐	☐	☐	☐
OS 3.4. Protejarea, reabilitarea și promovarea patrimoniului tangibil și intangibil (Patrimoniul cultural)	3.4. Punerea în valoare a zonelor și a obiectivelor cu valoare culturală de interes național și local	3.4.a. Protejarea, reabilitarea și promovarea patrimoniului cultural	☐	☐	☐	☐	☐
		3.4.b. Facilitarea accesului către obiective de patrimoniu	☐	☐	☐	☐	☐
		3.4.c. Dezvoltarea rețelei de trasee ce valorifică potențialul natural și cultural	☐	☐	☐	☐	☐
		3.4.d. Construirea, reabilitarea și modernizarea spațiilor cu funcțiuni culturale, culte	☐	☐	☐	☐	☐
		3.4.e. Dezvoltarea agendei instituțiilor publice cu competențe în dezvoltarea culturală a comunităților	☐	☐	☐	☐	☐
Comentarii și sugestii Obiectiv strategic 3:							

DOCUMENT TRANSPARENȚĂ DECIZIONALĂ

Q40. În ce măsură considerați că programele de dezvoltare prevăzute pentru perioada 2016 - 2020 aferente Obiectivului strategic 4 din Strategia de dezvoltare durabilă a județului Bacău în orizontul de timp 2009 - 2021 (actualizată la nivelul anului 2016) au fost implementate?

Marcați pentru fiecare program, poziția pe care o considerați corectă:

Obiectiv Strategic 4 - Consolidarea managementului și a mijloacelor de protejare a mediului natural							
OS - Obiectiv Specific (Sector)	**Politică**	**Program**	**În foarte mică măsură**	**În mică măsură**	**În mare măsură**	**În foarte mare măsură**	**Nu știu/ Nu răspund**
OS 4.1. Asigurarea continuității și măsurilor eficace în menținerea și protecția peisajului natural integrat (Biodiversitate / Zone protejate)	4.1. Menținerea și creșterea prudentă a diversității ecosistemelor și speciilor	4.1. Conservarea, protejarea și promovarea patrimoniului natural	☐	☐	☐	☐	☐
OS 4.2. Creșterea și protejarea calității mediului înconjurător (Calitatea mediului)	4.2. Reducerea poluării și a surselor de poluare	4.2.a. Creșterea suprafețelor zonelor verzi	☐	☐	☐	☐	☐
		4.2.b. Refuncționalizarea / reutilizarea terenurilor poluate prin activități economice / sociale	☐	☐	☐	☐	☐
		4.2.c. Depoluarea cursurilor de apă	☐	☐	☐	☐	☐
OS 4.3. Utilizarea energiei din surse regenerabile în infrastructura publică, domeniul public și clădiri	4.3. Creșterea ponderii folosirii surselor de energie regenerabilă	4.3 Eficiență energetică domeniu public	☐	☐	☐	☐	☐

DOCUMENT TRANSPARENȚĂ

(Schimbări climatice / Riscuri de mediu)							
OS 4.4. Prevenirea și intervenția eficace necesare rezolvării situațiilor de risc de mediu (Schimbări climatice / Riscuri de mediu)	4.4. Mărirea capacității de rezistență a UAT-urilor la calamități naturale	4.4.a. Măsuri de prevenire și protecție (inundații, alunecări de teren, incendii, înzăpeziri, cutremur)	☐	☐	☐	☐	☐
		4.4.b. Informare și publicitate	☐	☐	☐	☐	☐
Comentarii și sugestii Obiectiv strategic 4:							

Q41. În ce măsură considerați că programele de dezvoltare prevăzute pentru perioada 2016 - 2020 aferente Obiectivului strategic 5 din Strategia de dezvoltare durabilă a județului Bacău în orizontul de timp 2009 - 2021 (actualizată la nivelul anului 2016) au fost implementate?

Marcați pentru fiecare program, poziția pe care o considerați corectă:

Obiectiv Strategic 5. Consolidarea unui model de administrare activ, integrat și performant							
OS - Obiectiv Specific (Sector)	**Politică**	**Program**	**În foarte mică măsură**	**În mică măsură**	**În mare măsură**	**În foarte mare măsură**	**Nu știu/ Nu răspund**
OS 5.1. Îmbunătățirea managementului public	5.1. Organizarea instituțională pentru susținerea dezvoltării economice și sociale	5.1.a. Forme instituționale de susținere a formulării și implementării de politici economice	☐	☐	☐	☐	☐
		5.1.b. Politici și documentații de	☐	☐	☐	☐	☐

DOCUMENT DE LUCRU - TRANSPARENȚĂ DECIZIONALĂ

		amenajare a teritoriului și urbanism					
		5.1.c. Creșterea capacității profesionale	☐	☐	☐	☐	☐
OS 5.2. Dezvoltarea mijloacelor de comunicare și de implicare a membrilor comunităților în procesul de luare a deciziilor	5.2. Dezvoltarea mijloacelor de consultare și de implicare a comunităților în procesul de luare a deciziilor	5.2. Pregătirea prin programe de formare	☐	☐	☐	☐	☐
Comentarii și sugestii Obiectiv strategic 5:							

DOCUMENT TRANSPARENȚĂ DECIZIONALĂ

Q42. Care considerați că au fost principalele 3 obstacole în calea atingerii obiectivelor de dezvoltare din Strategia de dezvoltare durabilă a județului Bacău în orizontul de timp 2009 - 2021, cu impact direct asupra UAT-ului dumneavoastră?

Q43. Exemplificați trei proiecte de referință implementate la nivelul UAT-ului dumneavoastră, din perspectiva implementării Strategiei de dezvoltare durabilă a județului Bacău în orizontul de timp 2009 – 2021

Q44. Cum s-a monitorizat Strategia de dezvoltare a UAT-ului dumneavoastră? Există rapoarte anuale de monitorizare / progres (accesibile publicului)?

Q45. Cum apreciați implicarea reprezentanților părților interesate în implementarea, monitorizarea și evaluarea Strategiei de dezvoltare durabilă a județului Bacău în orizontul de timp 2009 – 2021?

Părți interesate	Inexistentă	Slabă	Activă
Cetățeni	☐	☐	☐
ONG-uri	☐	☐	☐
Parteneri sociali	☐	☐	☐
Mediul de afaceri	☐	☐	☐
Mediul academic	☐	☐	☐
Mass media	☐	☐	☐
Conducerea UAT	☐	☐	☐

Q46. Evaluați eficiența comunicării cu părțile implicate în implementarea Strategiei de dezvoltare durabilă a județului Bacău în orizontul de timp 2009 – 2021

Părți interesate	În foarte mică măsură	În mică măsură	În mare măsură	În foarte mare măsură	Nu știu
Consiliul Județean Bacău	☐	☐	☐	☐	☐
Instituția Prefectului Bacău	☐	☐	☐	☐	☐

DOCUMENT TRANSPARENȚĂ DECIZIONALĂ

Alte UAT-uri din județ	☐	☐	☐	☐	☐
Instituții deconcentrate	☐	☐	☐	☐	☐
Cetățeni	☐	☐	☐	☐	☐
Mass media	☐	☐	☐	☐	☐
ONG-uri	☐	☐	☐	☐	☐
Parteneri sociali	☐	☐	☐	☐	☐
Mediul de afaceri	☐	☐	☐	☐	☐
Mediul academic	☐	☐	☐	☐	☐
Altul (vă rog specificați)	☐	☐	☐	☐	☐
Altul (vă rog specificați)	☐	☐	☐	☐	☐

Q47. Care au fost principalele canale de comunicare utilizate de UAT-ul dumneavoastră cu părțile implicate?

Canale de comunicare	În foarte mică măsură	În mică măsură	În mare măsură	În foarte mare măsură	Nu știu
Întruniri / ședințe	☐	☐	☐	☐	☐
Transmitere rapoarte, tabele, informații scrise	☐	☐	☐	☐	☐
Completări chestionare	☐	☐	☐	☐	☐
Telefon	☐	☐	☐	☐	☐
Ateliere de lucru	☐	☐	☐	☐	☐
Conferințe / Evenimente	☐	☐	☐	☐	☐
Mesaje prin poștă electronică (e-mail)	☐	☐	☐	☐	☐
Videoconferințe, Skype, Zoom, etc.	☐	☐	☐	☐	☐
Social media (Facebook, Twitter, Linkedin, Youtube etc.)	☐	☐	☐	☐	☐
Altul (vă rog specificați)	☐	☐	☐	☐	☐
Altul (vă rog specificați)	☐	☐	☐	☐	☐

DOCUMENT TRANSPARENȚĂ DECIZIONALĂ

Chestionar realizat în cadrul proiectului ”Bacău Smart County”, cod SIPOCA/SMIS: 808/136013, pentru Județul Bacău, cu sprijinul S.C. Public Research S.R.L.

ANEXA 2

Proiect „Bacău Smart County”

Cod SIPOCA/SMIS – 808/136013

Strategia de dezvoltare durabilă a județului Bacău pentru perioada 2021 - 2029

CHESTIONAR pentru CETĂȚENII Județului BACĂU

- *Profil monografic județul Bacău 2021*

Februarie 2021

JUDEȚUL BACĂU

DOCUMENT TRANSPARENȚĂ DECIZIONALĂ

Proiect cofinanțat din Fondul Social European prin Programul Operațional Capacitate Administrativă 2014-2020!

I. INTRODUCERE

II. STAREA ACTUALĂ A JUDEȚULUI BACĂU

II.1. EVALUAREA SATISFACȚIEI PRIVIND CALITATEA SERVICIILOR PUBLICE DIN LOCALITATEA DUMNEAVOASTRĂ / JUDEȚUL BACĂU

Pe o scară de la 1 la 4 cât de mulțumit(ă) sunteți de calitatea următoarelor servicii publice asigurate la nivelul localității dumneavoastră, respectiv UAT Județul Bacău?

1 Total nemulțumit
2 Parțial nemulțumit
3 Parțial mulțumit
4 Mulțumit
NS / NR - Nu știu / Nu răspund

Nr. crt	Serviciul public / Grad de satisfacție		1	2	3	4	NS / NR
1.	Educație - acțiuni și infrastructura educațională (rețeaua de creșe, grădinițe, școli, licee, universități etc.)	Localitate					
		Județ					
Comentarii și sugestii 1							
2.	Social - servicii sociale pentru protecția copilului, a persoanelor cu handicap, a persoanelor vârstnice, a familiei și a altor persoane sau grupuri aflate în nevoie socială	Localitate					
		Județ					
Comentarii și sugestii 2							
3.	Promovarea incluziunii sociale și combaterea sărăciei	Localitate					
		Județ					
Comentarii și sugestii 3							
4.	Sănătate - acțiuni și infrastructura de sănătate (medic de familie, rețeaua de policlinici, spitale, dispensare etc.)	Localitate					
		Județ					
Comentarii și sugestii 4							
5.	Cultură - acțiuni și infrastructura culturală (casă de cultură, cinematograf, teatru, muzeu, etc.)	Localitate					
		Județ					
Comentarii și sugestii 5							

DOCUMENT TRANSPARENȚĂ DECIZIONALĂ

6.	Patrimoniul cultural – conservarea, restaurarea şi punerea în valoare a monumentelor istorice şi de arhitectură	Localitate					
		Județ					
Comentarii și sugestii 6							
7.	Tineret – acțiuni și infrastructură dedicată (cluburi, parcuri, grădini publice, locuri de joacă pentru copii, ștranduri, etc.)	Localitate					
		Județ					
Comentarii și sugestii 7							
8.	Sport – acțiuni și infrastructură de sport (terenuri de sport, săli de sport, etc.)	Localitate					
		Județ					
Comentarii și sugestii 8							
9.	Ordine publică – acțiuni și infrastructură poliție locală, siguranța personală și a bunurilor, etc.	Localitate					
		Județ					
Comentarii și sugestii 9							
10.	Situații de urgență – reacția autorităților la inundații, incendii, pandemii etc. și infrastructura dedicată	Localitate					
		Județ					
Comentarii și sugestii 10							
11.	Reducerea vulnerabilității la riscuri şi adaptarea la schimbări climatice (valuri de căldură, valuri de frig, etc.)	Localitate					
		Județ					
Comentarii și sugestii 11							
12.	Protejarea şi conservarea mediului (aer, apă, sol) şi a biodiversității (spații verzi, păduri, etc.)	Localitate					
		Județ					
Comentarii și sugestii 12							
13.	Dezvoltarea urbană / rurală - habitatul și arhitectura urbană (termoizolația clădirilor, aspectul clădirilor, rezistența clădirilor, etc.)	Localitate					
		Județ					
Comentarii și sugestii 13							
14.	Evidența persoanelor – accesibilitate și infrastructură dedicată	Localitate					
		Județ					

DOCUMENT TRANSPARENȚĂ DECIZIONALĂ

Comentarii și sugestii 14							
15.	**Infrastructura rutieră - rețeaua de drumuri, poduri, străzi, trotuare, zone pietonale, piste pentru bicicliști etc.**	**Localitate**					
		Județ					
Comentarii și sugestii 15							
16.	**Infrastructura utilitară și serviciile aferente (apă, canalizare, iluminat public, salubrizare, etc.)**	**Localitate**					
		Județ					
Comentarii și sugestii 16							
17.	**Eficiența consumului de energie şi promovarea utilizării resurselor regenerabile**	**Localitate**					
		Județ					
Comentarii și sugestii 17							
18.	**Accesibilitate de transport - transport public, CFR, transport școlar etc.**	**Localitate**					
		Județ					
Comentarii și sugestii 18							
19.	**Punerea în valoare, în interesul comunității locale, a resurselor naturale**	**Localitate**					
		Județ					
Comentarii și sugestii 19							
20.	**Infrastructura informațională - internet - şi de telecomunicații**	**Localitate**					
		Județ					
Comentarii și sugestii 20							
21.	**Sprijinirea dezvoltării sectorului economic, a întreprinderilor mici și mijlocii, a investitorilor**	**Localitate**					
		Județ					
Comentarii și sugestii 21							
22.	**Diversificarea şi dezvoltarea sectorului agro-alimentar**	**Localitate**					
		Județ					
Comentarii și sugestii 22							
23.	**Transparența - Gradul de acces la date relevante și utile / informații de interes public în relația cu autoritățile / instituțiile publice**	**Localitate**					
		Județ					
Comentarii și sugestii 23							

DOCUMENT TRANSPARENȚĂ DECIZIONALĂ

24.	**Nivelul de integritate al reprezentanților autorităților / instituțiilor publice**	**Localitate**					
		Județ					
Comentarii și sugestii 24							
25.	**Modul de gestionare a pandemiei (COVID 19) de către autoritățile / instituțiile publice**	**Localitate**					
		Județ					
Comentarii și sugestii 25							

II.2. ELEMENTE DE ANALIZĂ LOCALITATE / JUDEȚ

26. Cum apreciați starea mediului la nivel de UAT?

Starea mediului	Foarte slabă	Slabă	Mediu	Bună	Foarte bună
UAT-ul dumneavoastră	☐	☐	☐	☐	☐
UAT Județul Bacău	☐	☐	☐	☐	☐

27. Care considerați că sunt principalele cauze ale degradării mediului în perioada 2016 – 2021 în UAT-ul dumneavoastră / UAT județul Bacău?

**Notă: trebuie selectate cel puțin 2 opțiuni și cel mult 8*

Cauze degradare mediu	UAT-ul dumneavoastră	UAT Județul Bacău
Lipsa de educaţie şi de informare a cetăţenilor	☐	☐
Lipsa infrastructurii de mediu	☐	☐
Amenzi şi penalităţi prea mici	☐	☐
Lipsa de expertiză şi profesionalism a responsabililor din domeniu	☐	☐
Număr redus de personal şi resurse în instituţiile de control	☐	☐
Instituţii nefuncţionale (Garda de mediu, Agenţia de Protecţia mediului, etc.)	☐	☐
Atribuţii partajate între mai multe instituţii, care nu se coordonează între ele	☐	☐
Date incomplete, necorelate, “cosmetizate” privind starea mediului	☐	☐
Legislaţie incompletă sau necorespunzătoare	☐	☐
Corupţia în sistem	☐	☐
Instrumente IT necorelate / inexistente	☐	☐
Alte tipuri (menționați)		

DOCUMENT DE LUCRU - AGENȚIA NAȚIONALĂ

28. Cum apreciați gradul de digitalizare la nivel de UAT?

Grad de digitalizare	Foarte slab	Slab	Mediu	Bun	Foarte bun
UAT-ul dumneavoastră	☐	☐	☐	☐	☐
UAT Județul Bacău	☐	☐	☐	☐	☐

IV. DATE SOCIO-DEMOGRAFICE		
Nume și / sau prenume (opțional)		
Vârsta dvs.		
Sex (marcați cu x)	Masculin	Feminin
Data completării chestionarului		
De cât timp locuiți în județul Bacău	dintotdeauna _____ ani (numărul de ani de cand v-ați stabilit domiciliul sau reședința în județul Bacău)	
Localitatea de domiciliu/ reședință		

Ocupația principală - statut profesional	Marcati cu X o singură opțiune	Cod
Angajat într-o instituție publică		1
Salariat în sectorul privat		2
Întreprinzător - patron societate comercială, persoană fizică autorizată, întreprindere individuală, asociație familială, etc.		3
Șomer sau persoană fără loc de muncă		4
Lucrător fără contract / zilier		5
Pensionar		6
Elev / student		8

DOCUMENT TRANSPARENȚĂ DECIZIONALĂ

Altele, ca de exemplu, producător agricol (titularul gospodăriei agricole) sau membru al familiei acestuia - lucrător agricol familial neremunerat		**7**

Vă mulțumim pentru implicare!

Chestionar realizat în cadrul proiectului ”Bacău Smart County”, cod SIPOCA/SMIS: 808/136013, pentru Județul Bacău, cu sprijinul S.C. Public Research S.R.L.

DOCUMENT TRANSPARENȚĂ DECIZIONALĂ

ANEXA 3

Proiect „Bacău Smart County”

Cod SIPOCA/SMIS – 808/136013

Strategia de dezvoltare durabilă a județului Bacău pentru perioada 2021 - 2029

CHESTIONAR pentru Instituțiile subordonate Consiliului Județean Bacău

- *Profil monografic județul Bacău 2021*

Februarie 2021

JUDEȚUL BACĂU

DOCUMENT TRANSPARENȚĂ DECIZIONALĂ

Proiect cofinanțat din Fondul Social European prin Programul Operațional Capacitate Administrativă 2014-2020!

I. INTRODUCERE

...

II. STAREA ACTUALĂ A JUDEȚULUI BACĂU

Q1. Care considerați că sunt la ora actuală principalele 3 puncte tari ale instituției dumneavoastră, din perspectiva dezvoltării durabile a județului?

Q2. Care considerați că sunt la ora actuală principalele 3 puncte slabe ale instituției dumneavoastră, din perspectiva dezvoltării durabile a județului?

Q3. Aveți aprobat un document strategic pentru instituția dumneavoastră pentru următoarea perioadă 2021 - 2027?

DA ☐

NU ☐

Comentarii Q5

Q4. Aplicați prevederile Strategiei Naționale Anticorupție 2016 – 2020 la nivelul instituției dumneavoastră?

DA ☐

NU ☐

Comentarii Q7

Q5. Cum apreciați gradul de digitalizare la nivel de instituție / județ?

Grad de digitalizare	Foarte slab	Slab	Mediu	Bun	Foarte bun
Instituția dumneavoastră	☐	☐	☐	☐	☐
UAT Județul Bacău	☐	☐	☐	☐	☐

Q6. Cum apreciați gradul de implementare a măsurilor în perioada de criză sanitară (Covid 19) la nivel de instituție / județ?

Grad de implementare	Foarte slab	Slab	Mediu	Bun	Foarte bun

DOCUMENT TRANSPARENȚĂ DECIZIONALĂ

Instituția dumneavoastră	☐	☐	☐	☐	☐
UAT Județul Bacău	☐	☐	☐	☐	☐

Q7. Exemplificați maxim 5 proiecte de referință implementate de instituția dumneavoastră în acord cu Strategia de dezvoltare durabilă a județului Bacău în orizontul de timp 2009 – 2021

Q8. Care au fost principalele canale de comunicare utilizate de instituția dumneavoastră cu părțile implicate / interesate?

Canale de comunicare	În foarte mică măsură	În mică măsură	În mare măsură	În foarte mare măsură	Nu știu
Întruniri / ședințe	☐	☐	☐	☐	☐
Transmitere rapoarte, tabele, informații scrise	☐	☐	☐	☐	☐
Completări chestionare	☐	☐	☐	☐	☐
Telefon	☐	☐	☐	☐	☐
Ateliere de lucru	☐	☐	☐	☐	☐
Conferințe / Evenimente	☐	☐	☐	☐	☐
Mesaje prin poștă electronică (e-mail)	☐	☐	☐	☐	☐
Videoconferințe, Skype,Zoom, etc.	☐	☐	☐	☐	☐
Social media (Facebook, Twitter, Linkedin, Youtube etc.)	☐	☐	☐	☐	☐
Altul (vă rog specificați)	☐	☐	☐	☐	☐
Altul (vă rog specificați)	☐	☐	☐	☐	☐

Vă mulțumim pentru colaborare!

Chestionar realizat în cadrul proiectului ”Bacău Smart County”, cod SIPOCA/SMIS 808/136013, pentru Județul Bacău, cu sprijinul S.C. Public Research S.R.L.

DOCUMENT TRANSPARENȚĂ DE COMUNICARE

ANEXA 4

Proiect „Bacău Smart County”

Cod SIPOCA/SMIS – 808/136013

Strategia de dezvoltare durabilă a județului Bacău pentru perioada 2021 - 2029

FIȘĂ UAT

Secțiunea A - Profilul monografic al județului Bacău



JUDEȚUL BACĂU

DOCUMENT TRANSPARENȚĂ DECIZIONALĂ

I. INTRODUCERE

....

II. DATE UAT RESPONDENT DIN JUDEȚUL BACĂU	
UAT	
Nume și prenume respondent	
Funcție respondent	
Data	

1. Care considerați că sunt cele mai relevante proiecte (maxim 5) implementate sau în curs de implementare de către UAT-ul dumneavoastră în perioada 2016 - 2020, conform obiectivelor specifice ale Strategiei de dezvoltare durabilă a județului Bacău în orizontul de timp 2009 - 2021, revizuită în 2016?
Completați următorul tabel:

Nr. crt	Titlu proiect	Obiectiv*	Valoare [lei]	Sursa de finanțare	Observații**
1.					
2.					
3.					
4.					
5.					

Notă1 - Obiectiv specific din* **Strategia de dezvoltare durabilă a județului Bacău în orizontul de timp 2009 - 2021, revizuită în 2016
***Notă 2 - Implementat / în curs de implementare*

2. Menționați numărul de parteneriate încheiate de către UAT-ul dumneavoastră în implementarea proiectelor în perioada 2016 - 2020:

Nr. crt	Partener	Număr parteneriate 2016 - 2020 [buc]	Observații
1.	Alte UAT-uri		
2.	Entități publice		
3.	Societate civilă (ONG-uri, parteneri sociali)		
4.	Mediul de afaceri		
5.	Altele - vă rog specificați		

3. Menționați care este Stadiul actualizării PUG-ului în UAT-ul dumneavoastră

Nr. crt	Situația PUG	DA	NU	Observații

DOCUMENT TRANSPARENȚĂ DECIZIONALĂ

1.	Actualizat	☐	☐	
2.	În curs de actualizare	☐	☐	
3.	Existență GIS	☐	☐	

4. Menționați care este situația terenurilor în UAT-ul dumneavoastră

Nr. crt	Tipuri de date	Suprafață [%]	Procent din suprafața totală [ha]	Observații
1.	Terenuri cadastrale din domeniul public			
2.	Teren intravilan			
3.	Teren extravilan			
4.	Teren arabil, pășuni, fânețe, luciu de apă			
5.	Altele (vă rog menționați)			

5. Menționați următoarele date privind ansamblurile de locuințe rezidențiale din UAT-ul dumneavoastră

Nr. crt	Tipuri de date	Număr [buc]	Observații
1.	Locuințe construite		
2.	Locuințe în curs de construire		
3.	Locuințe care necesită reabilitare tehnică / termică		
4.	Clădiri cu risc seismic ridicat		
5.	Altele (vă rog menționați)		

6. Menționați următoarele date privind serviciile de educație din UAT-ul dumneavoastră

Nr. crt	Unități de învățământ	Nr. unități rehabilitate / în curs de reabilitare [buc]	Nr. unități care necesită lucrări de construire / reabilitare [buc]	Observații
1.	Creșe			
2.	Grădinițe			
3.	Școli			
4.	Școli profesionale			
5.	Licee			
6.	Facultăți / Universități			

TRANSPARENȚĂ DECIZIONA

7.	Altele (vă rog menționați)			

7. Menționați gradul de conectivitate privind infrastructura de transport în UAT-ul dumneavoastră

Nr. crt	Conectivitate de transport	DA	NU	Observații
1.	Existență centură ocolitoare	☐	☐	
2.	Conexiune DJ	☐	☐	
3.	Conexiune DN	☐	☐	
4.	Conexiune cale ferată	☐	☐	
5.	Conexiune aeroport	☐	☐	
6.	Altele (vă rog menționați)	☐	☐	

8. Menționați următoarele date privind infrastructura tehnico-edilitară din UAT-ul dumneavoastră

Nr. crt	Tipuri de infrastructură tehnico-edilitară	Unități reabilitate / în curs de reabilitare [km]	Unități care necesită lucrări de construire / reabilitare [km]	Observații
1.	Drum comunal/orășenesc			
2.	Piste de biciclete			
3.	Rețele apă			
4.	Rețele canal			
5.	Rețele electricitate			
6.	Rețele gaze naturale			
7.	Rețele telecomunicații			

9. Menționați următoarele date privind situația stației de epurare ape uzate menajere din UAT-ul dumneavoastră

Nr. crt	Stație de epurare	DA	NU	Observații
1.	Existență stație de epurare ape uzate menajere	☐	☐	
2.	Dacă există, este suficientă capacitatea stației de epurare ape uzate menajere?	☐	☐	

10. Menționați situația din UAT-ul dumneavoastră din perspectiva potențialului investițional

Nr. crt	Tipuri de date	DA	NU	Observații

DOCUMENT TRANSPARENȚĂ DECIZIONALĂ

1.	Zonă cu ape minerale / termale	☐	☐	
2.	Zonă petrolieră	☐	☐	
3.	Zonă minieră	☐	☐	
4.	Altele (vă rog menționați)	☐	☐	

11. Menționați următoarele date privind situația parcurilor industriale / incubatoare de afaceri din UAT-ul dumneavoastră

Nr. crt	Tipuri de date	Număr [buc]	Observații
1.	Parcuri industriale în funcțiune		
2.	Parcuri industriale în curs de realizare		
3.	Parcuri industriale în faza de proiect		
4.	Incubatoare de afaceri în funcțiune		
5.	Incubatoare de afaceri în curs de realizare		
6.	Incubatoare de afaceri în faza de proiect		
7.	Altele (vă rog menționați)		

12. Menționați situația din UAT-ul dumneavoastră din perspectiva unităților HORECA

Nr. crt	Tipuri de date	Nr. unități HORECA [buc]	Nr unități de cazare / masă [buc]	Observații
1.	Unități de cazare			
2.	Restaurante			
3.	Cafenele / baruri			
4.	Altele (vă rog menționați)			

13. Menționați următoarele date privind serviciile de sănătate din UAT-ul dumneavoastră

Nr. crt	Unități sanitare	Nr. unități în funcțiune [buc]	Nr. unități care necesită reabilitare [buc]	Observații
1.	Cabinete medicale			
2.	Dispensare			
3.	Spitale			

DOCUMENT DE TRANSPARENȚĂ DECIZIONALĂ

4.	Altele (vă rog menționați)			

14. Menționați următoarele date privind serviciile de acces la cultură / patrimoniul cultural din UAT-ul dumneavoastră

Nr. crt	Tipuri de date	Nr. unități reabilitate / în curs de reabilitare [buc]	Nr. unități care necesită lucrări de construire / reabilitare [buc]	Observații
1.	Monumente istorice			
2.	Case de cultură / cămine culturale			
3.	Cinematografe			
4.	Muzee			
5.	Biblioteci			
6.	Lăcașe de cult			
7.	Cimitire			
8.	Altele (vă rog menționați)			

15. Menționați următoarele date privind serviciile de acces la agrement / sport din UAT-ul dumneavoastră

Nr. crt	Tipuri de date	Nr. unități reabilitate / în curs de reabilitare [buc]	Nr. unități care necesită lucrări de construire / reabilitare [buc]	Observații
1.	Spații de agrement existente			
2.	Săli de sport			
3.	Stadioane			
4.	Parcuri de joacă			
5.	Terenuri de sport			
6.	Ștranduri			
7.	Altele (vă rog menționați)			

16. Menționați situația din UAT-ul dumneavoastră din perspectiva serviciului de salubritate

DOCUMENT CU TRANSPARENȚĂ DECIZIO

Nr. crt	Tipuri de date	DA	NU	Observații
1.	Membru ADI Bacău	☐	☐	
2.	Serviciu de colectare selectivă și reciclare	☐	☐	
3.	Depozite ecologice în exploatare	☐	☐	
4.	Stații de transfer deșeuri	☐	☐	
5.	Altele (vă rog menționați)	☐	☐	

17. Menționați situația din UAT-ul dumneavoastră din perspectiva mediului

Nr. crt	Tipuri de date	DA	NU	Observații
1.	Zone inundabile	☐	☐	
2.	Zone cu alunecări de teren	☐	☐	
3.	Zone cu terenuri contaminate prin activități economice	☐	☐	
4.	Zone arii protejate	☐	☐	
5.	Zone rezervații științifice	☐	☐	
6.	Altele (vă rog menționați)	☐	☐	

18. Menționați care considerați că sunt principalele trei avantaje competitive ale UAT-ului dumneavoastră?

a)
b)
c)

DOCUMENT TRANSPARENȚĂ DECIZIONALĂ

Vă mulțumim pentru colaborare!

Fișă de date realizată în cadrul proiectului ”Bacău Smart County”, cod SIPOCA / SMIS: 808 / 136013, pentru Județul Bacău, cu sprijinul S.C. Public Research S.R.L.

Anexa 5 Zone rurale cu populație romă marginalizată - Atlasul zonelor rurale marginalizate

Comună	Sat	Populație (număr)	Procent populație romă în zonele marginalizate 20%
MĂRGINENI	POIANA	234	Sub
GURA VĂII	GURA VĂII	1.785	Sub
	CAPĂTA	326	Sub
	DUMBRAVA	1.172	Sub
	PALTINATA	505	Sub
	TEMELIA	773	Peste
ȘTEFAN CEL MARE	RĂDEANA	1.508	Peste
BEREȘTI-BISTRIȚA	PĂDURENI	401	Peste
BEREȘTI-TAZLĂU	TURLUIANU	1.382	Sub
BERZUNȚI	BERZUNȚI	2.381	Sub
	DRAGOMIR	1.764	Peste
BLĂGEȘTI	POIANA NEGUSTORULUI	875	Peste
BRUSTUROASA	BURUIENIȘU DE SUS	113	Sub
CAȘIN	CAȘIN	2.662	Sub
CĂIUȚI	MĂRCEȘTI	162	Sub
COLONEȘTI	COLONEȘTI	619	Sub
	CĂLINI	448	Sub
	SATU NOU	374	Sub
CORBASCA	CORBASCA	746	Sub
	BĂCIOIU	1.994	Peste
	ROGOAZA	302	Sub
	SCĂRIȘOARA	719	Sub
	VÂLCELE	549	Sub
COȚOFĂNEȘTI	COȚOFĂNEȘTI	1.245	Peste
	BÂLCA	798	Sub
	TĂMĂȘOAIA	488	Peste
DĂMIENEȘTI	DĂMIENEȘTI	497	Sub
	CĂLUGĂRENI	843	Sub
	DRĂGEȘTI	315	Sub
DEALU MORII	CĂUIA	451	Sub
DOFTEANA	SEACA	408	Sub
FILIPENI	BRAD	285	Sub
GĂICEANA	HUȚU	518	Sub
GHIMEȘ-FĂGET	FĂGET	1.519	Sub

DOCUMENT DE TRANSPARENȚĂ DECIZIONALĂ

	GHIMEȘ	1.234	Sub
GLĂVĂNEȘTI	PUTREDENI	94	Sub
HORGEȘTI	BAZGA	733	Sub
	RECEA	520	Sub
	SOHODOR	1.305	Sub
HURUIEȘTI	FLOREȘTI	202	Sub
IZVORU BERHECIULUI	OȚELEȘTI	128	Sub
	PĂDURENI	233	Sub
LIPOVA	LIPOVA	627	Sub
	MÂLOSU	948	Sub
	SATU NOU	556	Sub
MOTOȘENI	BĂCLEȘTI	102	Sub
	ȘENDREȘTI	403	Sub
NICOLAE BĂLCESCU	LĂRGUȚA	198	Sub
OITUZ	OITUZ	5.587	Sub
ONCEȘTI	ONCEȘTI	288	Sub
ORBENI	ORBENI	1.967	Sub
	SCURTA	1.793	Sub
PARAVA	PARAVA	829	Sub
	RĂDOAIA	747	Peste
PARINCEA	MILEȘTII DE JOS	176	Sub
	NĂSTĂSENI	117	Sub
	SATU NOU	73	Sub
	VLADNIC	849	Sub
	PÂNCEȘTI	1.200	Sub
	DIENET	668	Sub
	FULGERIȘ	284	Sub
	MOTOC	162	Sub
	PETREȘTI	669	Sub
PLOPANA	PLOPANA	801	Sub
	BUDEȘTI	525	Sub
	FUNDU TUTOVEI	554	Sub
PODU TURCULUI	CĂBEȘTI	694	Sub
	LEHANCEA	253	Sub
PODURI	CERNU	1.363	Sub
	VALEA ȘOȘII	1.107	Peste
RĂCĂCIUNI	GÂȘTENI	832	Sub
RĂCHITOASA	BARCANA	565	Sub
	DUMBRAVA	616	Sub
	FARCAȘA	108	Sub

DOCUMENT TRANSPARENȚĂ DECIZIONALĂ

	MAGAZIA	178	Sub
	PUTINI	158	Sub
	TOCHILEA	182	Sub
ROȘIORI	ROȘIORI	1.065	Sub
	POIENI	376	Sub
	VALEA MARE	506	Sub
SĂNDULENI	MATEIEȘTI	64	Sub
	STUFU	322	Sub
	VERȘEȘTI	764	Sub
SCORȚENI	SCORȚENI	1.286	Sub
	ȘERPENI	61	Sub
SECUIENI	CHITICENI	178	Sub
	GLODIȘOARELE	314	Sub
	VĂLENI	50	Sub
STĂNIȘEȘTI	CRĂIEȘTI	577	Sub
	SLOBOZIA	1.556	Sub
	SLOBOZIA NOUĂ	836	Sub
STRUGARI	RĂCHITIȘU	445	Sub
TĂTĂRĂȘTI	DRĂGEȘTI	385	Sub
	GHERDANA	391	Sub
UNGURENI	BOTEȘTI	556	Sub
	GÂRLA ANEI	177	Sub
VALEA SEACĂ	VALEA SEACĂ	3.124	Peste
	CUCOVA	708	Sub
VULTURENI	DĂDEȘTI	132	Sub
	GHILĂVEȘTI	241	Sub
	GODINEȘTII DE SUS		
	NĂZĂROAIA	178	Sub
	TOMOZIA	250	Sub
SĂRATA	SĂRATA	1.817	Sub
BUCIUMI	RĂCĂUȚI	1.546	Peste
GIOSENI	GIOSENI	3.243	Sub
ODOBEȘTI	BĂLUȘA	105	Sub
	CIUTUREȘTI	822	Sub
	TISA-SILVESTRI	919	Sub

Sursa Atlasul zonelor rurale marginalizate

DOCUMENT TRANSPARENȚĂ DECIZIONALĂ



Consiliul Județean Bacău

DOCUMENT TRANSPA

Proiect cofinanțat din Fondul Social European prin
Programul Operațional Capacitate Administrativă 2014 – 2020!

Titlul proiectului: „Bacău Smart County”
Codul proiectului: SIPOCA/SMIS – 808/136013
Denumirea beneficiarului: Județul Bacău
Data publicării: august 2021

Conținutul acestui material nu reprezintă în mod obligatoriu
poziția oficială a Uniunii Europene sau a Guvernului României.

UNIUNEA EUROPEANĂ

Programul Operațional Capacitate Administrativă
Competența face diferența!

Instrumente Structurale 2014-2020

Proiect „Bacău Smart County”

Cod SIPOCA/SMIS – 808/136013

Strategia de dezvoltare durabilă a județului Bacău în orizontul de timp 2021 - 2029

Secțiunea B - Strategia de dezvoltare durabilă a județului Bacău în orizontul de timp 2021 - 2029

ECIZIONALĂ



JUDEȚUL BACĂU

Proiect cofinanțat din Fondul Social European prin Programul Operațional Capacitate Administrativă 2014-2020!

Contents

Introducere....4

1 Context general....5

1.1 Oportunități și constrângeri 2022 – 2029....5

1.2 Cadrul metodologic de elaborare a strategiei....6

2 Contextul elaborării Strategiei, corelarea cu documentele programatice de nivel internațional/european/national/regional....8

2.1 Cadrul strategic internațional de dezvoltare durabilă....8

2.2 Cadrul strategic european....10

2.3 Arhitectura fondurilor europene pentru perioada 2021 – 2029....17

2.3.1 Planul de investiții pentru o Europă durabilă....17

2.3.2 Planul pentru bugetul multianual 2021 – 2029....19

2.3.3 Fonduri externe rambursabile și nerambursabile în cadrul Mecanismului de Redresare și Reziliență....24

2.3.4 Cadrul strategic național....26

2.4 Cadrul strategic regional....37

2.5 Egalitatea de șanse și tratament....40

3. Viziunea, misiunea, direcțiile, domeniile și obiectivele strategiei de dezvoltare durabilă a județului....43

3.1 Viziunea de dezvoltare a județului și misiunea....43

3.2 Direcții de dezvoltare....43

3.3 Domenii de dezvoltare....44

3.4 Scenarii de dezvoltare....44

3.5 Obiectivele generale (OG) de dezvoltare durabilă a județului....48

3.6 Obiectivele specifice (OS) de dezvoltare durabilă a județului....48

4. Planul de acțiuni de dezvoltare durabilă a județului 2022 – 2029....53

5. Metodologie de implementare, monitorizare, evaluare și revizuire a strategiei....212

6. Portofoliul de proiecte....217

DOCUMENT TRANSPARENȚĂ DECIZIONALĂ

6.1 Proiecte Consiliul Județean Bacău 2021 – 2029 217

6.2. Proiecte instituții subordonate Consiliul Județean Bacău 2021 – 2029 236

6.3. Proiecte UAT-urile din județul Bacău 2021 - 2027 250

Referințe bibliografice 572

DOCUMENT TRANSPARENȚĂ DECIZIONALĂ

Introducere

Strategia de Dezvoltare Durabilă a Județului Bacău în orizontul de timp 2021 – 2029 este realizată în cadrul proiectului **„Bacău Smart County”** cod SIPOCA/SMIS - 808/136013, finanțat din Programul Operațional Capacitate Administrativă 2014 - 2020, Axa Prioritară Administrație publică și sistem judiciar accesibile și transparente, în cadrul Operațiunii Introducerea de sisteme și standarde comune în administrația publică locală ce optimizează procesele orientate către beneficiari în concordanță cu Strategia de consolidare a administrației publice 2014 – 2020 (SCAP), implementat de Consiliul Județean Bacău.

Obiectivul general al proiectului vizează consolidarea capacității administrative a Județului Bacău prin fundamentarea deciziilor, planificarea strategică pe termen lung, simplificarea procedurilor administrative și reducerea, în același timp, a birocrației pentru cetățenii județului Bacău.

Obiectivele specifice ale proiectului urmăresc introducerea de sisteme și standarde comune în administrația publică locală ce optimizează procesele orientate către beneficiari în concordanță cu SCAP, astfel:

- Prin realizarea profilului monografic al județului Bacău, document ce va sta la baza elaborării Strategiei de dezvoltare durabilă a județului Bacău în orizontul de timp 2021-2029, precum și a unui instrument digital de monitorizare a strategiei;
- Prin extinderea funcționalităților portalului web cu servicii aferente competențelor partajate ale Consiliului Județean Bacău (urbanism și amenajarea teritoriului);
- Prin instruirea a 150 de persoane din cadrul grupului țintă, ce va determina creșterea competențelor de utilizare a sistemelor informatice realizate și implementate prin proiect.

Strategia de Dezvoltare a Județului Bacău pentru perioada 2021 – 2029 este elaborată de firma de consultanță PUBLIC RESEARCH S.R.L.

Strategia de Dezvoltare Durabilă a Județului Bacău în orizontul de timp 2021 – 2029 constituie o parte componentă a procesului de planificare strategică și reprezintă:

- un document strategic elaborat de către părțile interesate ce exprimă o viziune comprehensivă cu privire la dezvoltarea durabilă a Județului Bacău;
- un proces pentru dezvoltarea unei viziuni pe termen mediu și lung la nivelul comunității.

Totodată, strategia reprezintă un document de politică publică pe termen mediu și lung, care definește politica autorităților publice locale cu privire la dezvoltarea durabilă a județului în care se impune luarea unor decizii la nivel local, în concordanță cu politicile de dezvoltare la nivel regional, național și european.

Strategia de Dezvoltare Durabilă a Județului Bacău în orizontul de timp 2021 – 2029 cuprinde două secțiuni:

Secțiunea A - Profilul monografic al județului Bacău, document realizat la nivelul anului 2021;

DOCUMENT TRANSPARENȚĂ DECIZIONALĂ

Secțiunea B - Strategia de dezvoltare durabilă a județului Bacău în orizontul de timp 2021 – 2029, realizată la nivelul anului 2022 pe baza analizei diagnostic cuprinsă în Profilul monografic al județului Bacău.

Strategia de dezvoltare durabilă ca document strategic cuprinde în mod elemente generale ale planificării strategice aplicate la nivelul unei comunități locale:

- viziune;
- valori;
- obiective strategice;
- obiective specifice;
- plan de măsuri / acțiuni.

Planificarea strategică este un proces continuu utilizat de comunitățile locale pentru a se asigura că politicile și programele existente corespund necesităților de dezvoltare economică ale comunității, în cadrul limitărilor impuse de resursele locale disponibile.

Consiliul Județean Bacău și-a asumat rolul de „motor administrativ" în județ.

1 Context general

1.1 Oportunități și constrângeri 2022 – 2029

Legislația UE incidentă Obiectivelor de politică (OP) UE facilitează atragerea de fonduri europene necesare implementării politicilor de transport, mediu, sănătate, energetică, educație ș.a. ale Județului Bacău.

Oportunitatea accesării fondurilor europene nerambursabile (în contextul planului pentru bugetul multianual 2021-2027 și al planului național de relansare subsecvent mecanismului de relansare economică "Next Generation EU" NGEU) facilitează consolidarea capăcității celor 93 de UAT-uri din județul Bacău pentru a susține dezvoltarea durabilă la nivelul județului prin derularea de investiții cu impact major asupra creșterii calității vieții cetățenilor din județul Bacău.

Dezvoltarea rapidă a noilor tehnologii IT generată și de transferul serviciilor publice în mediul online, conduce la necesitatea adaptării de către sectorul public a strategiilor / programelor în funcție de potențialul noilor tehnologii IT, dar și la necesitatea ca autoritatea locală să asigure instruirea personalului cu noile tehnologii IT și să reproiecteze structural și procesual serviciile pe care le furnizează cu scopul adaptării și modernizării acestora, precum și al îmbunătățirii comunicării și apropierii sale de cetățeni.

Promovarea și co-finanțarea producerii energiei verzi la nivelul Uniunii Europene și la nivel național, generează posibilitatea atragerii de fonduri nerambursabile și, implicit, creșterea capăcității instituționale de derulare de investiții de eficientizare energetică și de reducere a emisiilor de CO2.

Din perspectiva constrângerilor, scăderea populației și tendințele migraționiste determină UAT-urile din județul Bacău să modifice și să adapteze în timp util strategiile și programele în funcție de structura socială și de dinamica demografică.

DOCUMENT TRANSPARENȚĂ DECIZIONALĂ

Creșterea șomajului și sărăciei, precum și securitatea socială scăzută în România (implicit în Județul Bacău) în actualul context generat de criza economică, gestionarea afluxurilor de refugiați, efectele pandemiei SARS-CoV-2, reclamă din partea autorităților publice locale identificarea de soluții locale (surse bugetare, creare de locuri de muncă, investiții, dezvoltarea și diversificarea serviciilor sociale etc.), acțiune îngreunată de constrângerile bugetare ce afectează bugetul local.

Implicarea relativ scăzută a cetățenilor, societății civile, mediului de afaceri și a partenerilor sociali în identificarea nevoilor reale și evaluarea serviciilor oferite acestora conduce la o fundamentare defectuoasă a actelor normative adoptate, în special a documentelor programatice și, prin urmare, insuficienta corelare a acestora cu nevoile și interesele beneficiarilor / cetățenilor.

Instabilitatea legislativă afectează procesul de planificare strategică și managementul operațional, precum și implementarea deficitară a unor proiecte gestionate de autoritate.

Necesitatea respectării normelor UE și a obligațiilor asumate la nivel internațional de România în domeniul mediului impune actualizarea permanentă a documentelor programatice promovate de UAT Județul Bacău pentru respectarea prevederilor și obligațiilor existente la nivel internațional în domeniu.

Birocrația legislativă excesivă în domeniul achizițiilor publice și al contractării fondurilor nerambursabile generează dificultăți în derularea proceselor de achiziții publice.

Pandemia a evidențiat atât un imbold pentru utilizarea tehnologiei digitale din administrația publică locală, cât și slăbiciunile sistemului și reticența resurselor umane de conducere și de execuție de a se contribui la o Românie/comunitate pregătită pentru era digitală.

Contextul deteriorării grave a situației de securitate din Ucraina și din regiunea Mării Negre și a evoluțiilor negative, impune o abordare strategică flexibilă și la nivelul planificării strategice la nivel local.

1.2 Cadrul metodologic de elaborare a strategiei

În cadrul procesului participativ de elaborare a Secțiunii B din strategie - **Strategia de dezvoltare durabilă a județului Bacău în orizontul de timp 2021 – 2029**, pentru culegerea datelor necesare, consultantul a utilizat următoarele surse de date:

- **Documente publice (cadrul strategic internațional/ european/ național/ regional/ județean, resursele alocate pentru perioada 2022-2029, documente strategice, rapoarte, studii, etc.);**
- **Proiecte și fișe de proiecte puse la dispoziție de Consiliul Județean, instituțiile subordinate și UAT-urile din județ;**
- **Aplicarea de chestionare;**
- **Întâlniri cu toate UAT-urile din județ;**
- **Workshop dedicat;**

DOCUMENT TRANSPARENȚĂ NEFUNCȚIONALĂ

- **Interviuri.**

Din punct de vedere metodologic, Strategia de dezvoltare durabilă a județului Bacău în orizontul de timp 2021 – 2029 s-a realizat la nivelul anului 2022, parcurgând o serie de 6 etape.

Etapa 1 – prelucrarea datelor din secțiunile dedicare pentru conturarea unor direcții de dezvoltare a județului Bacău în orizontul de timp 2021 – 2029 din chestionarele aplicate la nivelul anului 2021 pentru elaborarea Profililui monografic la județului Bacău și anume:

- Chestionar pentru UAT-urile din județul Bacău, prezentat în ANEXA 1;
- Chestionar pentru cetățenii din județul Bacău, prezentat în ANEXA 2;
- Chestionar pentru instituțiile subordonate Consiliului Județean Bacău, prezentat în ANEXA 3;
- Fișă de date pentru UAT-urile din județul Bacău, prezentată în ANEXA 4.

Etapa 2 – Analiză documentelor strategice la nivel internațional/ european/ național/ regional/județean și corelarea cu resursele alocate (PNRR, programele operaționale 2021 – 2027, programe guvernamentale, etc.)

Etapa 3 – Elaborarea propunerii de viziune, obiective generale (OG) și obiective specifice (OS) de dezvoltare durabilă a județului în cadrul unui proces intercativ de consultare cu reprezentanții beneficiarului și a draftului de Plan de măsuri de dezvoltare durabilă a județului 2022 – 2029.

Etapa 4 - Solicitarea de proiecte/fișe de proiecte de la Consiliul județean, instituțiile subordonate și UAT-urile din județ pentru realizarea portofoliului de proiecte, parte componentă a strategiei.

Echipa de proiect a Consiliului Județean Bacău și-a asumat solicitarea pe e-mail a propunerilor de proiecte/fișe de proiecte în perioada martie – iunie 2022.

S-au primit propuneri de proiecte/ fișe de proiecte de la:

- Consiliul Județean;
- 7 instituții subordinate Consiliului județean:
- 89 de UAT-uri din județul Bacău.

Etapa 5 - În cadrul componentei calitative a cercetării s-a organizat pe **22 iunie 2022** o întâlnire cu reprezentanți ai UAT Județul Bacău, instituțiilor subordonate și ai altor părți interesate (Universitatea "Vasile Alecsandri", Camera de Comerț și Industrie, firme, ONG-uri, instituții avizatoare etc.) și s-au prelucrat informațiile obținute în această întâlnire, informații coroborate cu direcții prioritare de dezvoltare pentru perioada 2021 – 2029 identificate în urma celor 10 întâlniri zonale la care au participat reprezentanți de la UAT-urile din județ, organizate în 2021, cu focus pe datele necesare elaborării Profilului monografic la județului Bacău.

DOCUMENT TRANSPARENȚĂ DECIZIONALĂ

Etapa 6 – Definitivarea Strategiei de dezvoltare durabilă a județului Bacău pentru perioada 2022 – 2029.

În această etapă, consultantul a solicitat feedback din partea Consiliului Județean Bacău, a integrat observațiile acceptate în consens și a transmis Consiliului Județean Secțiunea B din Strategia de dezvoltare durabilă a județului Bacău în orizontul de timp 2021 - 2029 - **Strategia de dezvoltare durabilă a județului Bacău în orizontul de timp 2021 - 2029,** urmând a se respecta cadrul legal privind transparența decizională în administrația publică.

2 Contextul elaborării Strategiei, corelarea cu documentele programatice de nivel internațional/european/national/regional

2.1 Cadrul strategic internațional de dezvoltare durabilă

Agenda 2030 pentru Dezvoltare Durabilă a Națiunilor Unite

„Aspirăm la o lume a respectului universal pentru drepturile omului și demnitatea umană, statul de drept, justiție, egalitate și nediscriminare; o lume a respectului față de rasă, etnie și diversitatea culturală, precum și pentru egalitatea de șanse, care să permită dezvoltarea deplină a potențialului uman și să contribuie la prosperitatea împărtășită. O lume care investește în copiii săi și în care fiecare dintre ei crește fără violență și exploatare. O lume în care fiecare femeie și fată se bucură de egalitate de gen deplină și în care toate barierele legale, sociale și economice din calea emancipării lor au fost eliminate. O lume justă, echitabilă, tolerantă, deschisă și favorabilă incluziunii sociale, în care sunt satisfăcute nevoile celor mai vulnerabili.”[1]

DOCUMENT TRANSPARENȚĂ DECIZIONALĂ

[1] Organizația Națiunilor Unite, Transformarea lumii noastre: Agenda 2030 pentru dezvoltare durabilă, 2015.

Figura X Adunarea Generală ONU - septembrie 2015



Agenda 2030 pentru Dezvoltare Durabilă a fost adoptată de Adunarea Generală ONU în septembrie 2015. Esența Agendei 2030 o reprezintă 17 Obiective de Dezvoltare Durabilă (ODD)[2]. Scopul celor 17 ODD este de a asigura o viață sustenabilă, pașnică, prosperă și echitabilă pe pământ pentru toată lumea, în prezent și în viitor. Obiectivele acoperă provocările globale care sunt cruciale pentru supraviețuirea umanității. Ele stabilesc limite de mediu și praguri critice pentru utilizarea resurselor naturale. Obiectivele recunosc că eradicarea sărăciei trebuie să meargă mână în mână cu strategiile care clădesc dezvoltarea economică. Ele abordează o gamă de nevoi sociale incluzând educația, sănătatea, protecția socială și oportunitățile de locuri de muncă, tratând în același timp schimbările climatice și protecția mediului.

Figura 1 Obiectivele de Dezvoltare Durabilă - Agenda 2030



Obiectivele de dezvoltare durabilă asumate la nivel global pentru a fi atinse în perioada 2016 – 2030, sunt:

- Obiectivul 1. Eradicarea sărăciei în toate formele sale, pretutindeni;

[2] http://dezvoltaredurabila.gov.ro/web/obiective/

DOCUMENT DE LUCRU

- Obiectivul 2. Eradicarea foametei, asigurarea securității alimentare, îmbunătățirea nutriției și promovarea unei agriculturi durabile;
- Obiectivul 3. Asigurarea unei vieți sănătoase și promovarea bunăstării tuturor, la orice vârstă;
- Obiectivul 4. Asigurarea unei educații echitabile, favorabile incluziunii și de calitate și promovarea posibilităților de învățare pe tot parcursul vieții, pentru toți;
- Obiectivul 5. Realizarea egalității de gen și emanciparea tuturor femeilor și fetelor;
- Obiectivul 6. Asigurarea accesului tuturor la serviciile de distribuire a apei și de salubrizare și gestionarea durabilă a acestora;
- Obiectivul 7. Asigurarea accesului tuturor la servicii energetice fiabile, durabile, moderne și la prețuri accesibile;
- Obiectivul 8. Promovarea unei creșteri economice susținute, favorabile incluziunii și durabile, a ocupării depline și productive a forței de muncă, precum și a unor condiții de muncă decente pentru toți;
- Obiectivul 9. Dezvoltarea unei infrastructuri reziliente, promovarea industrializării inclusive și durabile și încurajarea inovării;
- Obiectivul 10. Reducerea inegalităților în interiorul țărilor și între țări;
- Obiectivul 11. Dezvoltarea unor orașe și așezări umane favorabile incluziunii, sigure, reziliente și durabile;
- Obiectivul 12. Asigurarea unor modele de consum și producție durabile;
- Obiectivul 13. Luarea de măsuri urgente pentru a combate schimbările climatice și impactul acestora;
- Obiectivul 14. Conservarea și utilizarea durabilă a oceanelor, mărilor și resurselor marine pentru o dezvoltare durabilă;
- Obiectivul 15. Protejarea, restaurarea și promovarea utilizării durabile a ecosistemelor terestre, gestionarea durabilă a pădurilor, combaterea deșertificării, stoparea și inversarea procesului de degradare a solului și stoparea declinului biodiversității;
- Obiectivul 16. Promovarea unor societăți pașnice și favorabile incluziunii, pentru o dezvoltare durabilă, asigurarea accesului tuturor la justiție și crearea unor instituții eficiente, responsabile și favorabile incluziunii, la toate nivelurile;
- Obiectivul 17. Consolidarea mijloacelor de punere în aplicare și revitalizarea parteneriatului global pentru dezvoltare durabilă.

2.2 Cadrul strategic european

DOCUMENT TRANSPARENȚĂ DECIZIONALĂ

Pactul Ecologic European (European Green Deal)

Pactul ecologic european este răspunsul Uniunii Europene la provocările legate de climă și de mediu. El prezintă o nouă strategie de creștere care are drept scop transformarea UE într-o societate echitabilă și prosperă, cu o economie modernă, competitivă și eficientă din punctul de vedere al utilizării resurselor, în care să nu existe emisii nete de gaze cu efect de seră în 2050, în care mediul și sănătatea cetățenilor să fie protejate și în care creșterea economică să fie decuplată de utilizarea resurselor.

Pactul urmărește, de asemenea, să protejeze, să conserve și să consolideze capitalul natural al UE, precum și să protejeze sănătatea și bunăstarea cetățenilor împotriva riscurilor legate de mediu și a impacturilor aferente. În același timp, tranziția trebuie să fie echitabilă și favorabilă incluziunii, trebuie să pună oamenii pe primul plan și să acorde atenție regiunilor, industriilor și lucrătorilor care se vor confrunta cu cele mai mari dificultăți.

Pactul ecologic european este o parte integrantă a strategiei Comisiei Europene de punere în aplicare a Agendei 2030 a Organizației Națiunilor Unite și a obiectivelor de dezvoltare durabilă[3].

Figura 2 Obiectivele Pactului Ecologic European

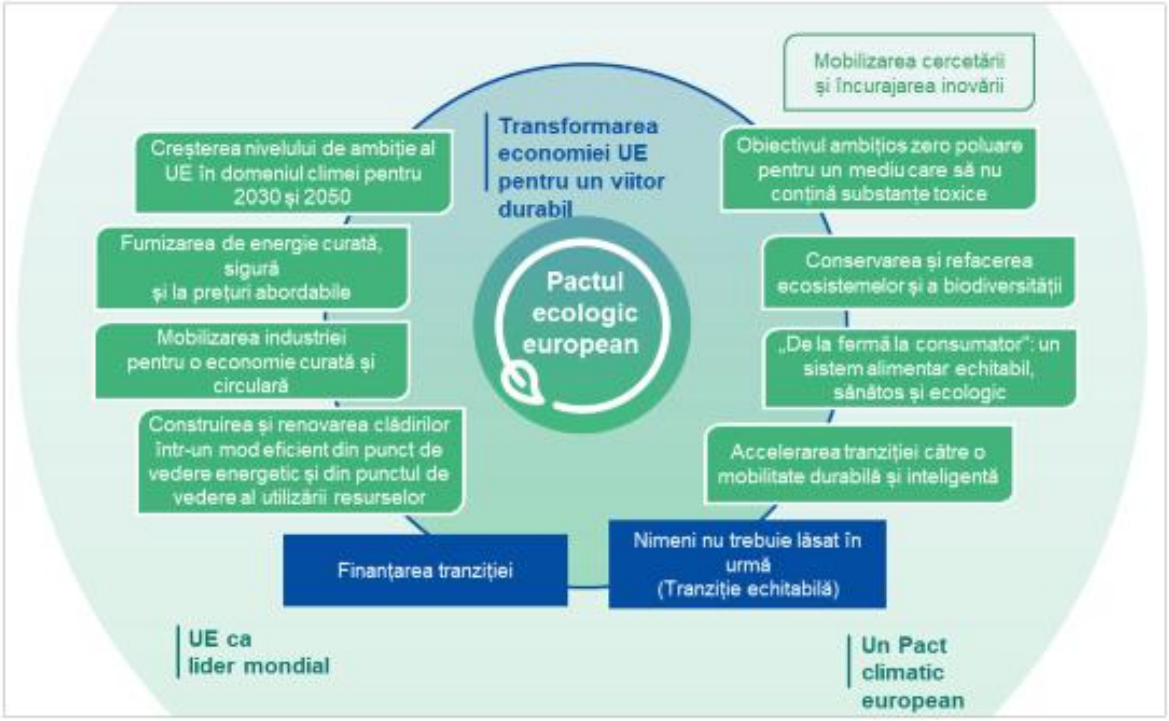

[3] https://sustainabledevelopment.un.org/post2015/transformingourworld

Obiectivele Pactului Ecologic European:

1. Sporirea nivelului de ambiție al UE în materie de climă pentru 2030 și 2050

- Asumarea unui obiectiv mai ambițios de a reduce, în mod responsabil, emisiile de gaze cu efect de seră, respectiv o reducere care să fie, în 2030, în comparație cu nivelurile din 1990, de cel puțin 50% și care să tindă spre 55%.

2. Furnizarea de energie curată, sigură și la prețuri accesibile

- Decarbonizarea susținută a sistemului energetic este crucială pentru atingerea obiectivelor climatice în 2030 și 2050. Producția și utilizarea energiei în diversele sectoare economice reprezintă peste 75% din emisiile de gaze cu efect de seră din UE. Eficiența energetică trebuie să constituie o prioritate. Trebuie dezvoltat un sector al energiei electrice care să se bazeze în mare măsură pe surse regenerabile, urmând ca acest demers să fie completat de eliminarea rapidă a cărbunelui și de decarbonizarea gazelor.
- Trebuie să fie abordat riscul de sărăcie energetică la care sunt expuse gospodăriile care nu își pot permite să plătească pentru serviciile energetice esențiale menite să le asigure un nivel de trai de bază. Implementarea unor programe eficace, cum ar fi mecanismele de finanțare a gospodăriilor pentru renovarea locuințelor, poate reduce facturile la energie și poate contribui la protecția mediului.

3. Mobilizarea sectorului industrial pentru o economie curată și circulară

- Realizarea unei economii circulare și neutre din punctul de vedere al impactului asupra climei necesită mobilizarea deplină a industriei.
- Europa trebuie să valorifice potențialul transformării digitale, care este un factor esențial în atingerea obiectivelor Pactului ecologic. Alături de strategia industrială, un nou plan de acțiune privind economia circulară va contribui la modernizarea economiei UE și va valorifica oportunitățile oferite de economia circulară la nivel național și la nivel mondial.

4. Construirea și renovarea clădirilor într-un mod eficient din punct de vedere energetic și din punctul de vedere al utilizării resurselor

- Construirea, utilizarea și renovarea clădirilor necesită cantități semnificative de energie și de resurse minerale (de exemplu nisip, pietriș, ciment). Clădirile reprezintă, de asemenea, 40% din consumul de energie. În prezent, rata anuală de renovare a parcului imobiliar variază între 0,4 și 1,2% în statele membre. Această rată va trebui cel puțin să se dubleze pentru ca obiectivele UE în materie de eficiență energetică și climă să fie atinse.

5. Accelerarea tranziției către o mobilitate durabilă și inteligentă

- Sectorul transporturilor este responsabil pentru un sfert din emisiile de gaze cu efect de seră din Uniune și acest procent este în continuă creștere. Pentru a se asigura neutralitatea climatică, este necesară o reducere cu 90% a emisiilor generate de transporturi până în 2050.
- Transportul multimodal trebuie stimulat puternic în vederea asigurării unei eficiențe sporite a sistemului de transport. În mod prioritar, o parte substanțială din transportul

DOCUMENT TRANSMIS CU CARACTER DECIZIONAL

intern de mărfuri efectuat în prezent în proporție de 75% pe cale rutieră ar trebui să se efectueze în viitor pe calea ferată și pe căile navigabile interioare.

- UE va trebui să intensifice producția și utilizarea combustibililor alternativi durabili în domeniul transporturilor. Până în 2025, vor fi necesare aproximativ 1 milion de stații publice de reîncărcare și de realimentare pentru cele 13 milioane de vehicule cu emisii zero și cu emisii scăzute care se preconizează că vor circula pe drumurile europene.
- Transporturile ar trebui să devină mult mai puțin poluante, în special în orașe.

6. „De la fermă la consumator": conceperea unui sistem alimentar echitabil, sănătos și ecologic

- Fermierii și pescarii europeni au un rol esențial în gestionarea tranziției. Strategia „De la fermă la consumator" va consolida eforturile depuse de aceștia în vederea combaterii schimbărilor climatice, a protejării mediului și a conservării biodiversității.
- Planurile strategice vor trebui să reflecte un nivel ridicat de ambiție pentru a reduce în mod semnificativ utilizarea pesticidelor chimice și riscul reprezentat de acestea, precum și utilizarea îngrășămintelor și a antibioticelor.
- Strategia „De la fermă la consumator" va contribui, de asemenea, la realizarea unei economii circulare. Aceasta va avea drept scop reducerea impactului asupra mediului al sectoarelor prelucrării alimentelor și comerțului cu amănuntul prin adoptarea de măsuri referitoare la transportul, depozitarea, ambalarea alimentelor și la risipa alimentară.
- În sfârșit, strategia „De la fermă la consumator" va viza stimularea consumului de alimente durabile și promovarea unor alimente sănătoase și accesibile ca preț pentru toți.

7. Conservarea și refacerea ecosistemelor și a biodiversității

- Ecosistemele oferă servicii esențiale, cum ar fi hrană, apă dulce și aer curat, precum și adăpost. Ele atenuează efectele dezastrelor naturale, ale dăunătorilor și ale bolilor și contribuie la reglarea condițiilor climaterice.
- Ecosistemele forestiere sunt supuse unei presiuni din ce în ce mai mari ca urmare a schimbărilor climatice. Suprafața împădurită a UE trebuie ameliorată, atât din punct de vedere calitativ, cât și cantitativ, pentru ca UE să atingă obiectivul neutralității climatice și al unui mediu înconjurător sănătos. Reîmpădurirea și împădurirea durabile, precum și refacerea pădurilor degradate pot crește absorbția de CO_2, îmbunătățind, în același timp, reziliența pădurilor și promovând bioeconomia circulară.

8. Reducerea poluării la zero pentru un mediu fără substanțe toxice

- Pentru a avea un mediu înconjurător fără substanțe toxice este nevoie de mai multe acțiuni de prevenire a poluării, precum și de măsuri de curățare a mediului și de remediere a poluării.
- Pentru a proteja cetățenii și ecosistemele Europei, UE trebuie să monitorizeze, să notifice, să prevină și să remedieze mai bine poluarea aerului, a apei, a solului și cea cauzată de produsele de consum. Pentru a realiza acest obiectiv, UE și statele membre vor trebui să examineze într-un mod mai sistematic toate politicile și reglementările.

DOCUMENT TRANSPARENȚĂ DECIZIONALĂ

Inițiativele Pactului Ecologic European:

Pregătiți pentru 55

Pachetul este un set de propuneri de revizuire a legislației privind clima, energia și transporturile și de punere în aplicare a unor noi inițiative legislative pentru a **alinia legislația UE la obiectivele UE în materie de climă**. Acesta include:

- o revizuire a sistemului UE de comercializare a certificatelor de emisii (EU ETS), inclusiv extinderea acestuia la transportul maritim și o revizuire a normelor privind emisiile generate de aviație, precum și instituirea unui sistem separat de comercializare a certificatelor de emisii pentru transportul rutier și clădiri;
- o revizuire a Regulamentulu;i privind partajarea eforturilor în ceea ce privește obiectivele de reducere ale statelor membre în sectoarele din afara EU ETS;
- o revizuire a Regulamentului LULUCF privind includerea emisiilor de gaze cu efect de seră și a absorbțiilor rezultate din exploatarea terenurilor, schimbarea destinației terenurilor și silvicultură;
- o modificare a Regulamentului de stabilire a standardelor privind emisiile de CO_2 pentru autoturisme și camionete;
- o revizuire a Directivei privind energia din surse regenerabile;
- o reformare a Directivei privind eficiența energetică;
- o revizuire a Directivei privind impozitarea energiei;
- un mecanism de ajustare la frontieră în funcție de carbon;
- o revizuire a Directivei privind instalarea infrastructurii pentru combustibili alternative;
- inițiativa ReFuelEU în domeniul aviației pentru combustibili de aviație derivați din surse regenerabile;
- inițiativa FuelEU în domeniul maritim pentru un spațiu maritim european verde;
- un fond social pentru climă;
- o revizuire a Directivei privind performanța energetică a clădirilor;
- reducerea emisiilor de metan în sectorul energetic;
- o revizuire a celui de al treilea pachet privind energia pentru gaze.

Legea europeană a climei

Regulamentul privind Legea europeană a climei transformă ambiția politică de a atinge neutralitatea climatică până în 2050 într-o **obligație juridică** pentru UE.

Prin adoptarea acestuia, UE și statele sale membre s-au angajat să reducă emisiile nete de gaze cu efect de seră în UE cu **cel puțin 55% până în 2030**, comparativ cu nivelurile din 1990. Acest obiectiv este obligatoriu din punct de vedere juridic și se bazează pe o evaluare a impactului efectuată de Comisie.

Principalele acțiuni incluse în regulament sunt:

- cartografierea ritmului de reducere a emisiilor până în 2050 pentru a oferi previzibilitate întreprinderilor, părților interesate și cetățenilor;
- dezvoltarea unui sistem de monitorizare și raportare a progreselor înregistrate în vederea atingerii obiectivului;
- asigurarea unei tranziții verzi eficiente din punctul de vedere al costurilor și echitabile din punct de vedere social,

Strategia UE privind adaptarea la schimbările climatice

Strategia prezintă o viziune pe termen lung pentru ca UE să devină o **societate rezilientă la schimbările climatice** și pe deplin adaptată la efectele inevitabile ale schimbărilor climatice până în 2050.

Printre măsurile prevăzute în strategie se numără:

- o mai bună colectare și partajare a datelor pentru a îmbunătăți accesul la cunoștințe și schimbul de cunoștințe privind impactul schimbărilor climatice;
- soluții bazate pe natură, pentru a contribui la consolidarea rezilienței la schimbările climatice și la protejarea ecosistemelor;
- integrarea adaptării în politicile macrobugetare.

Strategia UE privind biodiversitatea pentru 2030

Strategia UE în domeniul biodiversității pentru 2030 urmărește să contribuie la **refacerea biodiversității Europei până în 2030**.

Printre acțiunile prevăzute în strategie se numără:

- extinderea zonelor maritime și terestre protejate în Europa;
- refacerea ecosistemelor degradate prin reducerea utilizării pesticidelor și a nocivității acestora;
- creșterea finanțării acțiunilor și o mai bună monitorizare a progreselor.

Strategia „De la fermă la consumator”

Strategia „De la fermă la consumator” urmărește să contribuie la realizarea de către UE a neutralității climatice până în 2050, prin reorientarea actualului sistem alimentar al UE către un **model durabil**.

În plus față de securitatea și siguranța alimentară, strategia are următoarele obiective principale:

- asigurarea unei oferte de produse alimentare suficiente, accesibile ca preț și nutritive în limitele planetare;
- sprijinirea unei producții alimentare durabile;
- promovarea unui consum alimentar și a unor diete sănătoase mai durabile.

Strategia industrială pentru Europa

UE se bazează pe industria Europei pentru a conduce tranzițiile către neutralitatea climatică.

Obiectivul strategiei industriale a UE este de a sprijini industria în rolul său de **accelerator și catalizator al schimbării**, inovării și creșterii economice.

O actualizare a strategiei industriale vizează consolidarea rezilienței și promovarea competitivității Europei. Aceasta urmărește să permită industriei europene să conducă transformarea verde și digitală și să devină forța motrice la nivel mondial în tranziția către neutralitatea climatică și digitalizare.

Planul de acțiune pentru economia circulară

Decuplarea creșterii economice de utilizarea resurselor și trecerea la sisteme circulare în cea ce privește producția și consumul sunt esențiale pentru realizarea neutralității climatice a UE până în 2050.

Planul de acțiune prevede peste 30 de puncte de acțiune privind proiectarea de produse sustenabile, circularitatea în procesele de producție și capacitarea consumatorilor și a achizitorilor publici. Acesta vizează sectoare precum produsele electronice și TIC, bateriile, ambalajele, materialele plastice, produsele textile, construcțiile, clădirile și produsele alimentare.

O tranziție justă

Realizarea neutralității climatice până în 2050 va constitui o provocare mai mare pentru unele state membre și regiuni decât pentru altele. De exemplu, unele se bazează mai mult pe combustibilii fosili sau au industrii cu emisii ridicate de dioxid de carbon care asigură locuri de muncă pentru un număr semnificativ de persoane.

UE a introdus **Mecanismul pentru o tranziție justă** pentru a oferi sprijin financiar și tehnic regiunilor care sunt cel mai mult afectate de trecerea la o economie cu emisii scăzute de dioxid de carbon.

Energie curată, accesibilă ca preț și sigură

Întrucât 75 % din emisiile de gaze cu efect de seră din UE provin din utilizarea și producția de energie, decarbonizarea sectorului energetic este un pas crucial către o UE neutră din punct de vedere climatic.

UE lucrează la mai multe niveluri pentru atingerea acestor obiective:

- sprijinirea dezvoltării și a adoptării unor **surse de energie mai curate**, cum ar fi energia din surse regenerabile offshore și hidrogenul;
- promovarea integrării sistemelor energetice în întreaga UE;
- dezvoltarea infrastructurii energetice interconectate prin coridoarele energetice ale UE;
- revizuirea legislației actuale privind **eficiența energetică și energia din surse regenerabile**, inclusiv a obiectivelor acestora pentru 2030;
- Sectorul construcțiilor reprezintă unul dintre cei mai mari consumatori de energie din Europa și este responsabil pentru mai mult de o treime din emisiile de gaze cu efect de seră din UE.

Strategia UE pentru promovarea sustenabilității în domeniul substanțelor chimice

Substanțele chimice sunt esențiale pentru standardele de viață moderne și pentru economie. Cu toate acestea, substanțele chimice pot fi dăunătoare pentru oameni și mediu.

Strategia stabilește o viziune pe termen lung pentru politica UE în domeniul substanțelor chimice, în cadrul căreia UE și statele membre urmăresc:

- să asigure o mai bună protecție a sănătății umane;
- să consolideze competitivitatea industriei;
- să susțină un mediu fără substanțe toxice.

Inițiative pentru o mobilitate sustenabilă și inteligentă

O societate și o economie cu zero emisii nete necesită ca sectorul mobilității să devină mai durabil și mai inteligent. Se estimează că emisiile din sectorul transporturilor vor trebui să scadă cu 90% până în 2050 pentru ca UE să atingă neutralitatea climatică, prin măsuri de:

- revizuirea normelor privind limitele emisiilor de CO_2 generate de autoturisme și camionete
- creșterea gradului de utilizare a combustibililor durabili în sectoarele aviației, transportului rutier și maritime.

Strategia UE pentru păduri și importurile care nu implică defrișări

Strategia UE pentru păduri pentru 2030 se bazează pe Strategia UE privind biodiversitatea și constituie o parte esențială a eforturilor de reducere a emisiilor de gaze cu efect de seră cu cel puțin 55 % până în 2030.

Măsurile propuse includ:

- promovarea gestionării durabile a pădurilor;
- acordarea de stimulente financiare proprietarilor și administratorilor de păduri pentru a adopta practici ecologice;
- sporirea dimensiunii și a biodiversității pădurilor, inclusiv prin plantarea a 3 miliarde de arbori noi până în 2030.

2.3 Arhitectura fondurilor europene pentru perioada 2021 – 2029

2.3.1 Planul de investiții pentru o Europă durabilă

Planul de investiții pentru o Europă durabilă va permite tranziția către o economie verde și neutră din punct de vedere climatic, având următoarele trei dimensiuni:

- **În primul rând, planul va mobiliza investiții durabile în valoare de cel puțin 1 000 de miliarde EUR în următorul deceniu, prin intermediul bugetului UE.** În cadrul bugetului UE, cota cheltuielilor publice alocate climei și mediului va fi mai mare ca oricând. El va atrage fonduri private prin intermediul garanțiilor și va contribui la o tranziție justă, facilitând investițiile în sectorul public în regiunile cele mai afectate de tranziție prin intermediul Mecanismului pentru o tranziție justă;
- **În al doilea rând, planul va crea un cadru favorabil pentru investitorii privați și sectorul public.** El va urmări să asigure o tranziție eficientă din punctul de vedere al costurilor, justă, echilibrată din punct de vedere social și echitabilă. Instituțiile financiare și investitorii privați trebuie să dispună de instrumentele necesare pentru a identifica în mod corespunzător investițiile durabile. În special, taxonomia UE, principiul „eficiența energetică pe primul loc” și evaluarea durabilității vor fi esențiale pentru mobilizarea capacității de acțiune a acestora. În ceea ce privește sectorul public, semestrul european, evaluarea punerii în aplicare a politicilor de mediu, planurile naționale privind energia și clima din cadrul uniunii energetice, precum și planurile prevăzute de legislația sectorială de mediu (de exemplu, cele privind deșeurile, apa, biodiversitatea și aerul) vor permite identificarea adecvată a nevoilor de investiții.

DOCUMENT TRANSPARENȚĂ DE

- **În al treilea rând, planul va oferi sprijin adaptat administrațiilor publice și promotorilor de proiecte pentru identificarea, structurarea și executarea proiectelor durabile.** Va fi consolidat sprijinul acordat autorităților publice pentru a evalua nevoile financiare și a planifica investițiile ulterioare, precum și sprijinul direct pentru promotorii de proiecte din sectorul public și privat.

Fig. 4 Planul de investiții pentru o Europă durabilă

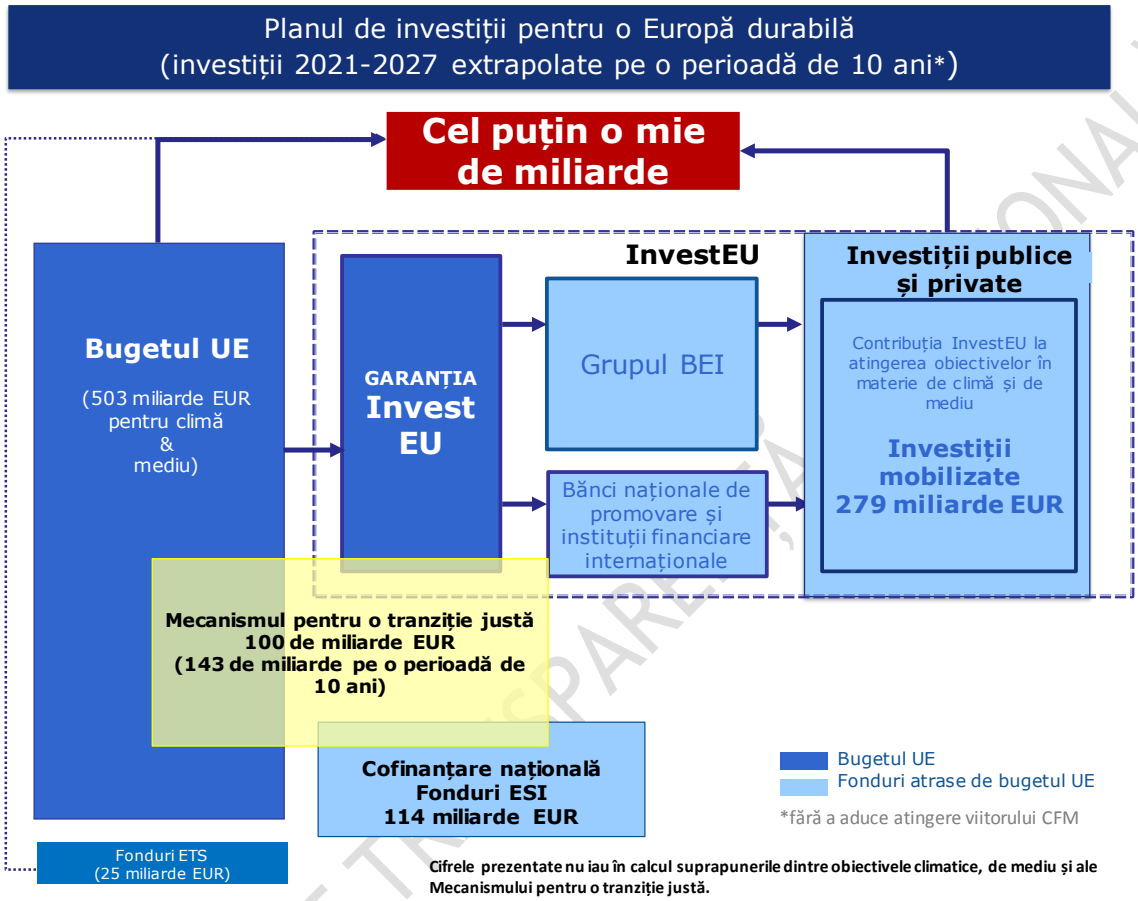

Tranziția către o economie neutră din punct de vedere climatic, rezilientă la schimbările climatice și durabilă din punct de vedere ecologic va necesita investiții semnificative. Pentru atingerea obiectivelor actuale în domeniul climei și al energiei pentru 2030 este nevoie de investiții suplimentare în valoare de 260 de miliarde EUR pe an. Această cifră se referă în principal la investițiile legate de energie, la clădiri și la o parte a sectorului transporturilor (vehicule)[4]. Renovarea clădirilor

[4] În ceea ce privește transportul, datele includ cheltuielile totale de investiții în active mobile, dar nu și investițiile în infrastructură și în sistemele de facilitare a utilizării în comun a vehiculelor etc. Cifrele nu includ ipotezele actualizate privind costurile tehnologiei utilizate pentru strategia pe termen lung.

prezintă cele mai semnificative nevoi medii de investiții pe sector[5]. Ar trebui să se asigure continuitatea acestor fluxuri de investiții de-a lungul timpului.

Vor fi necesare investiții semnificative și în alte sectoare, în special în agricultură, pentru a aborda provocările de mediu în sens larg, inclusiv pierderea biodiversității și poluarea, protejarea capitalului natural și sprijinirea economiei circulare și albastre, precum și pentru capitalul uman și investițiile sociale legate de tranziție.

Digitalizarea este un factor esențial pentru punerea în aplicare a pactului ecologic. Investițiile substanțiale în capacitățile digitale strategice europene, precum și în dezvoltarea și implementarea la scară largă a tehnologiilor digitale de vârf vor oferi soluții inteligente, inovatoare și adaptate la preocupările legate de climă.

Fondurile europene alocate României și prioritățile acestora

Pentru perioada 2021 – 2027 România ar putea beneficia de la Uniunea Europeană de un buget total de aproximativ 80 miliarde euro, care se compune din Cadrul Financiar Multianual și mecanismul de finanțare - Next Generation EU aferent Planului de Redresare Economică.

2.3.2 Planul pentru bugetul multianual 2021 – 2029

Propunerea de alocare financiară pentru România, conform Cadrului Financiar Multianual 2021 – 2027, este de 30,60 miliarde euro, distribuită astfel:

DOCUMENT TRANSPARENȚĂ DECIZIONALĂ

[5] Este vorba despre estimări prudente. Nu sunt incluse nevoile de investiții importante din agricultură sau cele legate de adaptarea la schimbările climatice sau de conservarea și refacerea ecosistemelor și a biodiversității, ca urmare a lipsei actuale de date.

Figura 3 Alocarea financiară pentru România 2021 - 2027

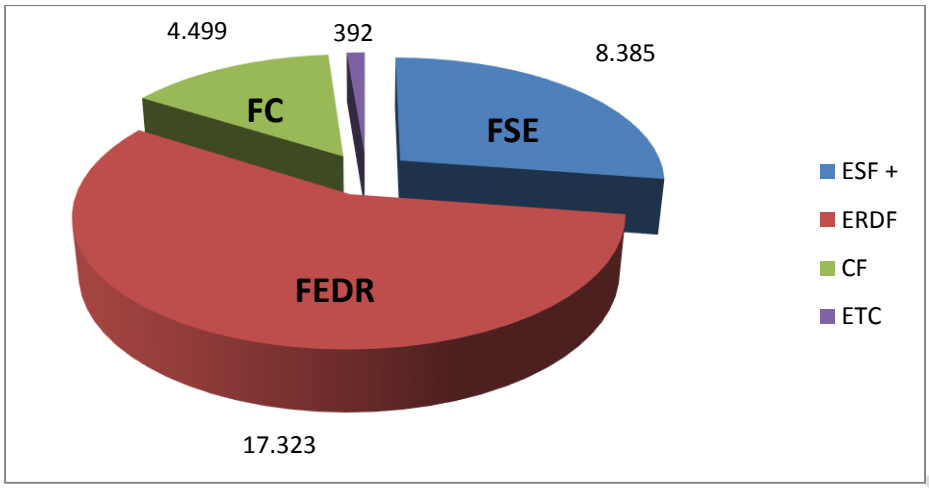

Principalele caracteristici ale noului cadru pentru politica de coeziune pentru perioada 2021 – 2027

1. **Concentrarea tematică este distribuită astfel:**
   - 35% din FEDR pentru Obiectivul Prioritar 1 - O Europă mai inteligentă 30%; din FEDR pentru Obiectivul Prioritar 2 - O Europă mai verde FEDR să contribuie cu 30% la obiectivele de schimbări climaticeFC să contribuie cu 37% la obiectivele de schimbări climatice;
   - Min. 6% din FEDR pentru dezvoltare urbană;
   - 2% din FSE+ pentru susținerea materială a persoanelor cele mai defavorizate;
   - 25% din FSE+ pentru incluziune socială 10% din FSE+ pentru sprijinul pentru tinerii care nu au un loc de muncă.
2. **Condițiile de finanțare sunt următoarele:**
   - Cofinanțarea la nivel național
     - 70% pentru regiunile mai puțin dezvoltate și pentru Fondul de Coeziune40% pentru regiunile mai dezvoltatePrefinanțare anuală - 0,5% din valoarea totală a sprijinului din partea fondurilor.
   - TVA-ul - nu este cheltuială eligibilă pentru o contribuție din partea fondurilor mai mare de 5 000 000 EUR.
   - Dezangajarea - regula „N + 2”.

Programele operaționale 2021 - 2027

Programele operaționale aferente implementării politicii de coeziune la nivel național și prioritățile acestora:

1. Programul Operațional Dezvoltare Durabilă (PODD)

DOCUMENT TRANSPARENȚĂ DECIZIONALĂ

- Tranziţie energetică bazată pe eficienţă energetică, emisii reduse, sisteme inteligente de energie, reţele şi soluţii de stocare (intervenţii adresate mediului privat).
- Instrumente financiare
- Dezvoltarea infrastructurii de apă și apă uzată și tranziția la o economie circulară
- Protecţia mediului prin conservarea biodiversităţii, asigurarea calităţii aerului şi decontaminarea siturilor poluate
- Promovarea adaptării la schimbările climatice, prevenirea şi gestionarea riscurilor

2. Programul Operațional Transport (POT)

- Îmbunătăţirea conectivităţii prin dezvoltarea rețelei TEN-T de transport rutier
- Îmbunătăţirea conectivităţii prin dezvoltarea infrastructurii rutiere pentru accesibilitate teritorială
- Îmbunătăţirea conectivităţii prin dezvoltarea rețelei TEN-T de transport pe calea ferată
- Îmbunătăţirea mobilităţii naţionale, durabilă şi rezilientă în faţa schimbărilor climatice prin creșterea calității serviciilor de transport pe calea ferată
- Îmbunătăţirea conectivităţii prin creşterea gradului de utilizare a transportului cu metroul în regiunea Bucureşti-Ilfov
- Îmbunătăţirea conectivităţii şi mobilităţii urbane, durabilă şi rezilientă în faţa schimbărilor climatice prin creșterea calității serviciilor de transport pe calea ferată
- Dezvoltarea unui sistem de transport multimodal
- Creșterea gradului de utilizare a căilor navigabile şi a porturilor
- Creșterea gradului de siguranță și securitate pe rețeaua rutieră de transport
- Asistență tehnică

3. Programul Operațional Creștere Inteligentă şi Digitalizare (POCID)

- Creșterea competitivității economice prin cercetare și inovare
- Dezvoltarea unei rețele de mari infrastructuri de CDI
- Creșterea competitivității economice prin digitalizare
- Dezvoltarea infrastructurii broadband
- Instrumente financiare pentru întreprinderi

DOCUMENT TRANSPARENȚĂ DECIZIONALĂ

- Creșterea capacității administrative

4. Programul Operațional Sănătate (multifond) (POS)

- Continuarea investițiilor în spitale regionale: Craiova, Cluj, Iași - faza a II-a
- Servicii de asistență medicală primară, comunitară și servicii oferite în regim ambulatoriu
- Servicii de recuperare, paliație și îngrijiri pe termen lung adaptate fenomenului demografic de îmbătrânire a populației și profilului epidemiologic al morbidității
- Creșterea eficacității sectorului medical prin investiții în infrastructură și servicii
- Abordări inovative în cercetarea din domeniul medical
- Informatizarea sistemului medical
- Măsuri FSE care susțin cercetarea, informatizarea în sănătate și utilizarea metodelor moderne de investigare, intervenție, tratament

5. Programul Operațional Educație și Ocupare (POEO)

Valorificarea potențialului tinerilor pe piața muncii

- Prevenirea părăsirii timpurii a școlii și creșterea accesului și a participării grupurilor dezavantajate la educație și formare profesională
- Creșterea calității și asigurarea echității în sistemul de educație și formare profesională
- Adaptarea ofertei de educație și formare profesională la dinamica pieței muncii și la provocările inovării și progresului tehnologic
- Creșterea accesibilității, atractivității și calității învățământului profesional și tehnic
- Creșterea accesului pe piața muncii pentru toți
- Antreprenoriat și economie socială
- Susținerea reformelor pe piața muncii în acord cu dinamica pieței muncii
- Consolidarea participării populației în procesul de învățare pe tot parcursul vieții pentru facilitarea tranzițiilor și a mobilității

6. Programul Operațional Incluziune și Demnitate Socială (POIDS)

Dezvoltarea locală plasată sub responsabilitatea comunității (intervenții adresate grupurilor de acțiune locală)

- Dezvoltare locală plasată sub responsabilitatea comunității
- Comunități marginalizate

DOCUMENT TRANSPARENȚĂ DECIZIONALĂ

- Reducerea disparităților între copiii în risc de sărăcie și / sau excluziune socială și ceilalți copii
- Servicii pentru persoane vârstnice
- Sprijin pentru persoanele cu dizabilități
- Sprijin pentru grupuri vulnerabile
- Ajutorarea persoanelor defavorizate

7. Programele Operaționale Regionale – implementate la nivel de regiune (8 POR)

- O regiune competitivă prin inovare, digitalizare și întreprinderi dinamice (intervenții OP1 adresate mediului privat, organizațiilor CDI, parteneriate)
- O regiune cu orașe Smart
- O regiune cu orașe prietenoase cu mediul
- Dezvoltarea sistemelor de încălzire centralizate
- O regiune accesibilă
- O regiune educată
- O regiune atractivă
- Asistență tehnică

8. Programul Operațional Asistență Tehnică (multifond) (POAT)

- Funcționare sistem (structuri coordonare și AM-uri pentru PO care nu au axă de AT)
- Sprijin pentru beneficiari

9. Programul Operațional pentru Tranziție Justă*

- Creșterea și diversificarea economică
- Ocuparea forței de muncă prin recalificare sau reconversie profesională
- Decontaminarea siturilor poluate și economie circulară
- Energie curată prin reducerea emisiilor de gaze cu efect de seră, eficiență energetică și energie din surse regenerabile
- Digitalizare

**Notă*: Județul Bacău nu este eligibil

Politica Agricolă Comună 2023 - 2027

Începând cu 2023 se va pune în aplicare noua politică agricolă comună, ce se va aplica până în anul 2027, politică ce vine cu o nouă abordare legată de gestionarea plăților din cele două fonduri, Fondul european de garantare agricolă și Fondul european agricol pentru dezvoltare rurală.

DOCUMENT TRANSPARENȚĂ DECIZIONALĂ

PAC 2023 – 2027 area cea mai ambițioasă politic[din punct de vedere ecologic, un sfert din plățile directe fiind rezervate practicilor agricole verzi. În plus, este prima PAC care include o dimensiune socială menită să garanteze condiții adecvate de ocupare a forței de muncă pentru lucrătorii agricoli.

Noua PAC urmărește:

- să sporească contribuția agriculturii la obiectivele UE în materie de mediu și de climă;
- să ofere un sprijin mai bine direcționat fermelor mai mici;
- să permită o mai mare flexibilitate pentru statele membre în ceea ce privește adaptarea măsurilor la condițiile locale.

Printre principalele aspecte ale propunerilor PAC se numără:

- o mai bună direcționare a plăților directe și a intervențiilor pentru dezvoltarea rurală, ambele categorii făcând obiectul unei planificări strategice;
- o nouă arhitectură „verde" bazată pe condițiile de mediu care trebuie respectate de către fermieri și măsuri voluntare suplimentare în cadrul ambilor piloni;
- o abordare bazată pe performanță („noul model de performanță"), conform căreia statele membre ar trebui să raporteze realizările lor în fiecare an.

Începând cu 2023, vor fi de cheltuit în România din Planul Național Strategic aproximativ 15,9 miliarde de euro, în contextul în care pentru perioada de tranziție 2021 - 2022 există alocări de 6,2 miliarde de euro.

2.3.3 Fonduri externe rambursabile și nerambursabile în cadrul Mecanismului de Redresare și Reziliență

Reflectând Pactul verde european ca strategie de creștere sustenabilă a Europei și importanța combaterii schimbărilor climatice în concordanță cu angajamentele Uniunii de a pune în aplicare Acordul de la Paris și obiectivele de dezvoltare durabilă ale ONU, mecanismul este destinat să contribuie la integrarea acțiunilor climatice și a sustenabilității mediului și la atingerea unei ținte globale reprezentate de alocarea a 30% din cheltuielile bugetului Uniunii pentru sprijinirea îndeplinirii obiectivelor privind clima. În acest scop, măsurile sprijinite de mecanism și incluse în planurile de redresare și reziliență ale fiecărui stat membru în parte ar trebui să contribuie la tranziția verde, inclusiv la biodiversitate, sau la abordarea provocărilor generate de această tranziție, și să prevadă un cuantum care reprezintă cel puțin 37% din alocarea totală a planului de redresare și reziliență.

TRANSPARENȚĂ DECIZIONALĂ

Totodată, statele membre trebuie să se asigure că măsurile incluse în planurile lor de redresare și reziliență respectă principiul „de a nu prejudicia în mod semnificativ" mediul, în înțelesul articolului 17 din Regulamentul (UE) 2020/852.

Măsurile sprijinite de mecanism și incluse în planurile de redresare și reziliență ale fiecărui stat membru trebuie, de asemenea, să prevadă un cuantum care să reprezinte cel puțin 20% din alocarea planului de redresare și reziliență pentru cheltuielile digitale.

Suma alocată României încă din 2020 este de 29.2 miliarde euro (13% din PIB)

PNRR este structurat pe șase piloni (https://mfe.gov.ro/pnrr/):

- Pilonul I. Tranziția Verde
- Pilonul II. Transformarea Digitală
- Pilonul III. Creștere inteligentă
- Pilonul IV. Coeziune socială și teritorială
- Pilonul V. Sănătate și reziliență economică, socială și instituțională
- Pilonul VI. Politici pentru generația următoare, copii și tineri

Proiectele ce urmează a se implementa prin acest program vor trebui finalizate până în 2026 și vor trebui să corespundă unor reforme structurale sectoriale. În urma negocierilor dintre Guvernul României și Comisia Europeană principalele reforme la care s-a anagajat România sunt:

- Reforma pensiilor - o reformă majoră care va asigura un nivel adecvat pentru cei cu venituri mici și, de asemenea sustenabilitatea sistemului de pensii pe termen mediu și lung.
- Reforme în politica fiscală - adoptarea de măsuri pentru a crește veniturile la buget din impozite, optimizarea cheltuielilor și pentru a asigura aplicarea cadrului fiscal.
- Companiile cu capital de stat - revizuirea cadrului legislativ pentru aceste companii pentru a îmbunătăți guvernanța corporativă și pentru a asigura respectarea strictă a acestor reguli, monitorizare centralizată eficientă și control cu accent pe performanță.
- Salarizarea în administrația publică - revizuirea sistemului pentru a evita eventuale creșteri bruște ale cheltuielilor cu salariile.
- Banca Națională de Dezvoltare - crearea și operaționalizarea acestei bănci.
- Administrație publică - un nou sistem pentru a accede în funcțiile publice și un sistem îmbunătățit de promovare, inclusiv pentru funcții de management.
- Justiție - modificarea legilor justiției și consolidarea cadrului anti-corupție.
- Transport fără emisii de carbon - introducerea principiilor taxării verzi, un nou sistem de taxare pentru drumuri, promovarea transportului cu emisii zero.

PENTRU DECIZIONAL

- Energie Regenerabilă - promovarea eliminării treptate a cărbunelui din mixul energetic și creșterea contribuției din energii regenerabile, sprijin pentru producția de hidrogen și baterii și o reformă a pieței de energie electrică.

Alte reforme sectoriale:

Venitul minim de incluziune (VMI), Prevenție și îngrijire medicală primară, Creșterea ratelor de reciclare, Dialog social sporit, Îmbunătățirea Guvernanței Locale, Cadru îmbunătățit al achizițiilor publice.

2.3.4 Cadrul strategic național

Strategia Națională pentru Dezvoltare Durabilă a României, adoptată în 2018, are la bază cele 17 Obiective de Dezvoltare Durabilă ale Agendei 2030. Fiecare obiectiv prevede ținte de îndeplinire atât pentru 2020, cât și pentru 2030.

Principalele ținte stabilite pentru Orizontul 2030

 **ODD 1 Fără sărăcie** – Eradicarea sărăciei în toate formele și în orice context	- Reducerea cu peste 60% a numărului persoanelor și familiilor care trăiesc în sărăcie și reconsiderarea pragului național de definire a sărăciei și sărăciei extreme. - Diminuarea substanțială a discrepanțelor de dezvoltare între diferitele regiuni ale țării precum și între mediile urban și rural cu obiectivul general de sporire mai echilibrată a veniturilor și nivelului de trai pe ansamblul populației. - Anticipând îmbătrânirea accentuată a populației, asigurarea creșterii anuale a pensiei minime cu cel puțin 10% începând din 2019 în proporție mai mare decât majorările prevăzute pentru alte categorii de pensii de asigurări sociale de stat aflate în plată. - Integrarea într-un sistem național unitar a serviciilor de intervenție de urgență, reabilitare ulterioară și compensare a pierderilor în caz de calamități naturale, accidente industriale sau evenimente climatice extreme, acordând atenție specială grupurilor vulnerabile sau defavorizate. - Majorarea progresivă a cuantumului asistenței oficiale de dezvoltare acordate de România în cadrul programelor ODA, în funcție de capacitatea de susținere a economiei naționale, având ca obiectiv-țintă atingerea cifrei de 0,33% din venitul național brut la nivelul anului 2030.

DOCUMENT TRANSPARENȚĂ DECIZIONALĂ





ODD 2 Foamete „zero” - Eradicarea foametei, asigurarea securității alimentare, îmbunătățirea nutriției și promovarea unei agriculturi durabile	- Continuarea și finalizarea programelor multianuale inițiate în perioada 2018-2020. - Adoptarea unor noi măsuri legislative, reglementări și proceduri de lucru congruente cu politicile și practicile Uniunii Europene pentru sporirea capacității efective de adaptare la schimbările climatice și de limitare a efectelor nocive ale acestora, întărirea rezilienței funcționale a tuturor structurilor din sectorul agroalimentar pe întreaga filieră de producție-procesare-desfacere. - Sprijinirea activităților productive în zona montană printr-un program structurat pe 10 ani având ca beneficiari 115.000 producători într-un spațiu de 4,5 milioane hectare pentru menținerea și rentabilizarea unor ocupații și metode tradiționale, adaptate la cerințele moderne în creșterea animalelor, înființarea unor stâne de munte, colectarea și procesarea fructelor de pădure și plantelor medicinale și dezvoltarea turismului montan în condițiile menținerii echilibrului ecologic și protecției mediului natural.
ODD 3 Sănătate și bunăstare - Asigurarea unei vieți sănătoase și promovarea bunăstării tuturor la orice vârstă	- Modernizarea infrastructurii de sănătate publică, cu finanțare din Fondul suveran de dezvoltare și investiții prin construirea a (i) 8 spitale regionale noi, organizate ca centre de urgență/excelență pentru toate specialitățile medicale, inclusiv telemedicină, cu o capacitate la fiecare de 1.000 paturi, 10 clinici, un centru de cercetare și echipamente de ultimă generație la un cost de 300 milioane euro per spital și (ii) un spital republican la București ca centru de urgență/excelență/cercetare acoperind toate specialitățile, cu o capacitate de peste 2.500 paturi, 30 de clinici, 2-5 unități de cercetare, echipamente de ultimă generație și un campus medical adiacent la un cost total de 1,1 miliarde euro. - Reabilitarea, modernizarea și dotarea a cel puțin 15 spitale județene, minimum 150 ambulatorii de specialitate, centre comunitare integrate medico-sociale; asigurarea cu ambulanțe a tuturor localităților până la nivel de comună; generalizarea treptată a instalării, dotării și încadrării cabinetelor medicale sau de medicină dentară în școli. - Ameliorarea capacității de diagnostic și tratament prin crearea unor centre de telemedicină regionale sau naționale

DOCUMENT TRANSPARENȚĂ DECIZIONALĂ

	în funcție de specialitate; implementarea serviciilor de e-health; dezvoltarea operațiunilor de screening pentru boli netransmisibile cu impact asupra sănătății publice (diferite forme de cancer, diabet, afecțiuni cardio-vasculare), screening preconcepțional, prenatal și neonatal; screening pentru boli infecțioase, inclusiv cele cu transmisie sexuală (hepatită, HIV/SIDA, tuberculoză). - Instituirea – în vederea reducerii substanțiale a deficiențelor repetat semnalate în privința discontinuităților în aprovizionarea cu medicamente și vaccinuri și costurilor ridicate pentru pacienți, în special cei cu afecțiuni cronice severe sau rare – a unui program național prin care fiecare pacient, pentru fiecare boală, va avea la dispoziție un medicament gratuit; actualizarea permanentă a catalogului național al medicamentelor și elaborarea unui catalog național al dispozitivelor medicale și materialelor sanitare, cu indicarea prețurilor maximale, pentru informarea curentă în format electronic a pacienților, producătorilor și distribuitorilor. - Reglementarea prin lege a controlului asupra producerii, importului și comercializării suplimentelor alimentare. - Pentru asigurarea acoperirii necesarului de cadre calificate (medici, asistenți medicali, personal auxiliar) și limitarea efectelor exodului lor în străinătate datorită avantajelor materiale considerabile se prevede: eliminarea impozitului pe venit pentru medici începând cu 1 ianuarie 2019; asigurarea formării unui număr adecvat de cadre medicale, preponderent în specialitățile care înregistrează un deficit; reformarea exigențelor și procedurilor din sistemul de rezidențiat pentru obținerea calificării de specialist; asigurarea unor condiții mai bune pentru înființarea de cabinete medicale în zone defavorizate sau greu accesibile; instituirea unui catalog național al profesioniștilor din sănătate care va fundamenta stabilirea necesarului de formare pe specialități. - Operaționalizarea și utilizarea curentă, în condițiile respectării condițiilor de confidențialitate a datelor cu caracter personal, a dosarului electronic al pacienților ca bază statistică pentru registrele naționale referitoare la fiecare patologie în parte și pentru fundamentarea

DOCUMENT TRANSPARENȚĂ UE/ZIONALĂ

	cerințelor de alocări bugetare destinate programelor de sănătate. - Dezvoltarea unui sistem informatic integrat în domeniul sănătății care să permită interoperabilitatea aplicațiilor existente și viitoare în vederea elaborării și gestionării politicilor de sănătate.
 **ODD 4 Educație de calitate** – Garantarea unei educații de calitate și promovarea oportunităților de învățare de-a lungul vieții pentru toți	- Implementarea programelor stabilite în 2017-2018 și lansarea de noi programe în domeniul educației, învățământului și formării profesionale în continuarea celor cu termen de finalizare până în 2023 în vederea apropierii semnificative de indicatorii medii de performanță din Uniunea Europeană. - Generalizarea sistemului de educație timpurie cu accent pe latura educativă a îngrijirii copiilor preșcolari prin consiliere parentală și formarea cadrelor didactice specializate; construirea, dotarea și încadrarea cu personal a 2.500 de noi creșe, grădinițe și unități after school. - Organizarea învățământului profesional și tehnic în campusuri special amenajate și dotate; pregătirea personalului didactic bine calificat; elaborarea curriculelor potrivit cerințelor de pe piața muncii în colaborare și cu cofinanțare din partea mediului de afaceri. - Sprijinirea comunităților de români din străinătate prin dublarea numărului de participanți la cursurile de limbă, cultură și civilizație românească; dezvoltarea lectoratelor de limbă și literatură română în cadrul universităților din Europa și din lume. - Acordarea unui număr sporit de burse de studiu și altor facilități în cadrul asistenței oficiale pentru dezvoltare în domeniile cerute pe piața muncii din țările respective, în special în învățământul vocațional și tehnic, tehnologia informațiilor și științe, precum și în sistemul universitar. - Ridicarea nivelului de exigență la acreditarea instituțiilor din sistemul de învățământ superior, la promovarea cadrelor universitare exclusiv pe criterii profesionale și la acordarea diplomelor de licență, masterat și doctorat; evaluarea periodică a instituțiilor din sistem cu participarea unor experți de prestigiu din străinătate; internaționalizarea universităților românești prin diversificarea ofertei educaționale și atragerea de studenți străini.

DOCUMENT TRANSPARENȚĂ DECIZIONALĂ

	- Extinderea generalizată a facilităților pentru formarea și perfecționarea continuă pe tot parcursul vieții, sporirea considerabilă a participării la sistemele formale și informale de cunoaștere în vederea apropierii de media performanțelor din statele membre ale Uniunii Europene.
 **ODD 5 Egalitate de gen** - Realizarea egalității de gen și emanciparea tuturor femeilor și a fetelor	- Continuarea și finalizarea strategiilor și programelor lansate înainte de 2020. - Reglementarea prin lege a unui set de măsuri active pentru asigurarea mobilității verticale a femeilor, fără nici un fel de discriminare și pe baza criteriilor de merit personal, în structurile ierarhice de stat, în mediul economic privat și în viața socială. - Monitorizarea prin indicatori măsurabili, prin date segregate colectate pe criteriul de sex a impactului politicilor, dispozițiilor legale sau administrative și al măsurilor active; evaluarea progreselor obținute și inițierea pe această bază a unor noi măsuri pentru asigurarea în fapt a egalității de gen.
 **ODD 6 Apă curată și sanitație** - Asigurarea accesului la apă și sanitație pentru toți	- Asigurarea conectării gospodăriilor populației din orașe, comune și sate compacte la rețeaua de apă potabilă și canalizare în proporție de cel puțin 90%. - Elaborarea, aprobarea și implementarea etapizată a unor programe pe termen lung (20-30 ani) pentru managementul integrat al apelor și gestionarea riscurilor de inundații masive, secete prelungite, deșertificare, grindină sau îngheț generate de schimbările climatice. - Dezvoltarea infrastructurii verzi și folosirea serviciilor oferite de ecosistemele naturale (în special în luncile Dunării, afluenților acesteia și în Deltă) prin gestionarea integrată a bazinelor hidrografice și zonelor umede, stocarea sau devierea excesului de apă, regularizarea albiei râurilor și consolidări de maluri. - Creșterea substanțială a eficienței în folosirea apei în activitățile industriale, comerciale și agricole; extinderea

DOCUMENT TRANSPARENȚĂ DECIZIONALĂ

	reutilizării rationale a apelor tratate și reciclate în perspectiva atingerii obiectivelor economiei circulare. - Continuarea lucrărilor pentru combaterea eroziunii costiere pe litoralul Mării Negre, reabilitarea și stabilizarea în etape a 30 km de plaje și crearea altora noi; folosirea tehnicilor de observare prin satelit pentru urmărirea evoluțiilor în zonele afectate de eroziune și evaluarea impactului măsurilor întreprinse. - Includerea unor proiecte de gestionare a apei și de explorare a noi surse în programele României de asistență pentru dezvoltare.
 **ODD 7 Energie curată**	- Extinderea rețelelor de transport și distribuție pentru energie electrică și gaze naturale în vedea asigurării accesului consumatorilor casnici, industriali și comerciali la surse sigure de energie la prețuri acceptabile. - Asigurarea securității cibernetice a platformelor de monitorizare a rețelelor de producție, transport și distribuție a energiei electrice și gazelor naturale. - Decuplarea creșterii economice de procesul de epuizare a resurselor și de degradare a mediului prin sporirea considerabilă a eficienței energetice (cu minimum 27% comparativ cu scenariul de status-quo) și folosirea extinsă a schemei EU ETS în condiții de piață previzibile și stabile - Creșterea ponderii surselor de energie regenerabilă și a combustibililor cu conținut scăzut de carbon în sectorul transporturilor (autovehicule electrice), inclusiv combustibili alternative - Asigurarea unui cadru de reglementare stabil și transparent în domeniul eficienței energetice în vederea atragerii investițiilor. - Susținerea strategică a ponderii energiei electrice în totalul consumului casnic, industrial și în transporturi prin stabilirea unor norme de performanță pentru instalații și aparatură.
	- Păstrarea în continuare a unui ritm al creșterii PIB superior față de media UE pentru a susține efortul de reducere a decalajelor în comparație cu țările europene avansate, paralel cu aplicarea principiilor dezvoltării durabile și îmbunătățirea constantă a nivelului de trai al populației în conformitate cu practicile modelului social european.

DOCUMENT TRANSPARENȚĂ DECIZIONALĂ

ODD 8 Muncă decentă şi creştere economică – Promovarea creşterii economice sustenabile şi incluzive	- Aderarea României la Zona Euro, la spațiul Schengen și la Organizația pentru Dezvoltare și Cooperare Economică. - Trecerea etapizată la un nou model de dezvoltare bazat pe utilizarea rațională și responsabilă a resurselor cu introducerea unor elemente ale economiei circulare și ale complexului socio-ecologic. - Valorificarea potențialului piețelor de capital și altor instrumente de finanțare, inclusiv a parteneriatelor public-privat pentru demararea unor mari proiecte de investiții de interes național și european.
 **ODD 9 Industrie, inovaţie şi infrastructură** – Construirea unei infrastructuri reziliente, promovarea industrializării sustenabile şi încurajarea inovării	- Modernizarea și dezvoltarea infrastructurii calitative, fiabile, durabile și puternice, inclusiv infrastructura regională și transfrontalieră, pentru a sprijini dezvoltarea economică și bunăstarea oamenilor, cu accent pe accesul larg și echitabil pentru toți. - Îmbunătățirea siguranței rutiere. - Reabilitarea industriilor pentru a deveni durabile, cu eficiență sporită în utilizarea resurselor și adoptarea sporită a tehnologiilor și proceselor industriale curate și ecologice, toate țările luând măsuri în conformitate cu capacitățile respective ale acestora. - Stimularea cu precădere a economiei digitale și investițiilor industriale care se situează în zona mai profitabilă a lanțului valoric, care fructifică și rezultatele eforturilor naționale de cercetare-dezvoltare-inovare și care se adresează unor piețe stabile și în creștere. - Întărirea cercetării științifice, modernizarea capacităților tehnologice ale sectoarelor industriale; încurajarea inovațiilor și creșterea semnificativă a numărului de angajați în cercetare și dezvoltare și sporirea cheltuielilor publice și private pentru cercetare și dezvoltare. - Promovarea industrializării incluzive și durabile și sporirea ratei de ocupare. - Creșterea accesului întreprinderilor mici industriale și de altă natură la servicii financiare, inclusiv la credite accesibile și integrarea acestora în lanțuri valorice și piețe externe.

DOCUMENT TRANSPARENȚĂ DECIZIONALĂ

 **ODD 10 Inegalităţi reduse** - reducerea inegalităţilor între state	- Adoptarea politicilor, în special fiscale, salariale și de protecție socială, în scopul reducerii progresive a inegalităților, respectiv a proporției grupurilor dezavantajate. - Aproprierea României de nivelul mediei UE, corespunzător anului 2030, din punctul de vedere al indicatorilor dezvoltării durabile. - Reducerea discriminării prin acordarea de sprijin organizațiilor neguvernamentale care activează în domeniul drepturilor omului.
 **ODD 11 Orașe și comunități durabile - Orașe incluzive, sigure, reziliente și durabile**	- Asigurarea accesului la condiții de locuire adecvate pentru toți cetățenii. - Reducerea semnificativă a pierderilor economice provocate de inundații și alunecările de teren, îmbunătățirea răspunsului colectiv și întărirea capacității de adaptare și revenire la nivel funcțional în cel mai scurt timp după producerea evenimentului, reducerea impactului inundațiilor sau a poluărilor generate de inundații și ale alunecărilor de teren asupra ecosistemelor, inclusiv prin îmbunătățirea constantă a cadrului legislativ. - Asigurarea accesului la sisteme de transport sigure, la prețuri echitabile, accesibile și durabile pentru toți, în special prin extinderea rețelelor de transport public, acordând o atenție deosebită nevoilor celor aflați în situații vulnerabile, femei, copii, persoane cu dizabilități și în etate și punerea în aplicare a unui program general de planificare spațial și amenajare a teritoriului în corelare cu strategiile sectoriale la nivel național prin aplicarea conceptului de dezvoltare spațială policentrică și echilibrată, care să susțină coeziunea teritorială. - Educarea și responsabilizarea populației pentru situații de risc seismic. - Reducerea efectelor pe care poluarea atmosferică le are asupra sănătății umane și a mediului prin acordarea unei atenții deosebite calității aerului. - Reducerea substanțială a numărului deceselor și bolilor provocate de produsele chimice periculoase de poluare și de contaminarea aerului, apei și a solului.

DOCUMENT TRANSPARENȚĂ DECIZIONALĂ

	- Consolidarea eforturilor de protecție și salvgardare a patrimoniului cultural și natural, a elementelor de peisaj din mediul urban și rural. - Implementarea prevederilor legale referitoare la producția, transportul, depozitarea, utilizarea și eliminarea produselor chimice, inclusiv a celor farmaceutice, care pot prezenta pericole pentru sănătatea oamenilor și animalelor și pentru integritatea mediului.
 **ODD 12 Consum și producție responsabile** – Asigurarea unor modele sustenabile de consum și producție	- Trecerea etapizată la un nou model de dezvoltare bazat pe utilizarea rațională și responsabilă a resurselor cu introducerea unor elemente ale economiei circulare, elaborarea unei foi de parcurs - Înjumătățirea pe cap de locuitor a risipei de alimente la nivel de vânzare cu amănuntul și de consum și reducerea pierderilor de alimente de-a lungul lanțurilor de producție și de aprovizionare, inclusiv a pierderilor post-recoltare - Reciclarea în proporție de 55% a deșeurilor municipale până în 2025 și 60% până în 2030 - Reciclarea în proporție de 65% a deșeurilor de ambalaje până în 2025 (materiale plastice 50%; lemn 25%; metale feroase 70%, aluminiu 50%, sticlă 70%, hârtie și carton 75%) și 70% până în 2030 (materiale plastice 55%; lemn 30%; metale feroase 80%, aluminiu 60%, sticlă 75%, hârtie și carton 85%) - Colectarea separată a deșeurilor menajere periculoase până în 2022, a deșeurilor biologice până în 2023 și a materialelor textile până în 2025 - Stabilirea de scheme obligatorii de răspundere extinsă a producătorilor pentru toate ambalajele până în 2024 - Implementarea practicilor durabile de achiziții publice verzi, în conformitate cu prioritățile naționale și politicile europene.
	- Îndeplinirea și depășirea angajamentelor asumate de România privind reducerea emisiilor de dioxid de carbon și alte gaze cu efect de seră într-o proporție de 40% față de anul de referință 1990, reducerea energo-intensivității și îmbunătățirea cu 27% a eficienței energetice la niveluri superioare în comparație cu media UE. - Identificarea în spațiu și eșalonarea în timp a efectelor schimbărilor climatice previzibile pe baza datelor științei și

DOCUMENT TRANSPARENȚĂ DECIZIONALĂ

ODD 13 Acțiune climatică	anticiparea vulnerabilităților care afectează diferitele regiuni din teritoriul României în special în sectoare precum energia, transporturile, mediul urban, resursele de apă, agricultura, silvicultura și dezvoltarea rurală. - Monitorizarea evenimentelor și proceselor ce pot fi atribuite schimbărilor climatice, descoperirea unor tipare repetitive și proiectarea pe aceste baze a măsurilor optime de adaptare. - Integrarea măsurilor de adaptare la schimbările climatice în strategiile și politicile de dezvoltare sectorială și armonizarea lor intersectorială.
 **ODD 14 Viața marină** – Conservarea și utilizarea sustenabilă a oceanelor, mărilor și a resurselor marine	- Prevenirea și reducerea semnificativă a poluării marine de toate tipurile, în special de la activitățile terestre, inclusiv poluarea cu deșeuri marine și poluarea cu nutrienți - Minimizarea și gestionarea impactului acidificării mediului apelor marine, inclusiv prin cooperare științifică sporită la toate nivelurile - Dezvoltarea responsabilă și susțenabilă a activităților de pescuit la speciile sălbatice și de acvacultură cu respectarea cotelor și metodelor stabilite prin lege și menținerea, în limite rezonabile, a viabilității îndeletnicirilor tradiționale în acest domeniu, inclusiv a pescuitului sportiv și de agrement - Atragerea celorlalte state riverane Mării Negre în actul de management durabil a resurselor acvatice vii.
 **ODD 15 Viața terestră** – Protejarea, restaurarea și promovarea utilizării durabile a ecosistemelor	- Dezvoltarea infrastructurii verzi și folosirea serviciilor oferite de ecosistemele naturale (în special în luncile Dunării, afluenților acesteia și în Deltă) prin gestionarea integrată a bazinelor hidrografice și zonelor umede - Conservarea și protejarea zonelor umede, între care se află și Rezervația Biosferei Delta Dunării, zonă umedă unicat în Europa, ca parte a patrimoniului natural european și mondial - Asigurarea conservării ecosistemelor montane, inclusiv a biodiversității acestora, în scopul de a spori capacitatea acestora de a oferi beneficii esențiale pentru dezvoltare durabilă - Susținerea instituțiilor și infrastructurilor de cercetare-dezvoltare de interes național și European pentru studierea,

DOCUMENT TRANSPARENȚĂ DECIZIONALĂ

terestre, gestionarea durabilă a pădurilor, combaterea deșertificării, stoparea și repararea degradării solului și stoparea pierderilor de biodiversitate	gestionarea, protejarea și conservarea diversității patrimoniului natural - Gestionarea durabilă a pădurilor, eliminarea tăierilor ilegale de arbori, dezvoltarea sistemului informatic integrat pentru monitorizarea exploatării și transportului masei lemnoase, inclusiv la punctele de frontieră, asigurarea împăduririi și reîmpăduririi terenurilor din fondul forestier și a celor degradate sau supuse deșertificării, desfășurarea plantării programate a perdelelor forestiere pentru protecția culturilor agricole și a elementelor de infrastructură în scopul limitării impactului schimbărilor climatice - Tranziția către o economie circulară prin abordări complementare ce implică metode tradiționale și tehnologii de ultimă generație pentru restabilirea/refacerea capitalului natural și reducerea dependenței de fertilizatorii sintetici și de pesticide, pentru combaterea degradării solului - Combaterea deșertificării, restaurarea terenurilor și solurilor degradate, inclusiv a terenurilor afectate de deșertificare, secetă și inundații
 **ODD 16 Pace, justiție și instituții eficiente** – Promovarea societăților juste, pașnice și incluzive	- Administrarea justiției în condiții de imparțialitate și celeritate, în conformitate cu legile și procedurile stabilite, cu respectarea principiului prezumției de nevinovăție - Asigurarea și susținerea dialogului cu minoritățile naționale în vederea îmbunătățirii actului decizional, prin acces egal pentru toți cetățenii de a-și respecta și valorifica cultura, tradițiile, limba maternă și de a participa la viața economică, socială și politică și pentru combaterea preconcepțiilor, a prejudecăților și a discriminărilor în toate formele sale și promovarea dialogului interetnic, valorilor comune, diversității culturale și lingvistice - Reducerea semnificativă a tuturor formelor de violență și ratelor de deces conexe - Stoparea abuzului, exploatării, traficului și a tuturor formelor de violență și torturii copiilor - Reducerea semnificativă a fluxurilor ilicite financiare și de armament, consolidarea recuperării și returnării bunurilor furate și combaterea tuturor formelor de crimă organizată - Asigurarea procesului decizional receptiv, incluziv, participativ și reprezentativ la toate nivelurile

DOCUMENT TRANSPARENȚĂ DECIZIONALĂ

	- Dezvoltarea instituțiilor eficiente, responsabile și transparente la toate nivelurile - Profesionalizarea și perfecționarea activității tuturor instituțiilor administrației publice centrale și locale, mai ales a compartimentelor care intră în contact direct cu cetățenii, pentru prestarea unor servicii prompte și civilizate; extinderea și generalizarea serviciilor pe internet (on-line).
 **ODD 17 Parteneriate pentru realizarea obiectivelor** – Parteneriate pentru realizarea obiectivelor	- Majorarea progresivă a cuantumului asistenței oficiale de dezvoltare acordate de România în cadrul programelor ODA, în funcție de capacitatea de susținere a economiei naționale, având ca obiectiv țintă atingerea cifrei de 0,33% din venitul național brut la nivelul anului 2030 - Sporirea și diversificarea ajutorului oficial pentru dezvoltare pe măsura creșterii potențialului economic al României și încurajarea agenților economici români să investească, pe baze competitive, în economia țărilor mai puțin dezvoltate - Aderarea României la Zona Euro, la spațiul Schengen și la Organizația pentru Dezvoltare și Cooperare Economică - Susținerea angajamentelor internaționale și implicarea proactivă pe plan european și internațional.

2.4 Cadrul strategic regional

Conform **Planului de Dezvoltare Regională pentru Regiunea Nord-Est**[6] viziunea pentru 2030 este următoarea: „Regiunea Nord-Est va fi un spațiu competitiv, durabil și incluziv unde îți vei dori să locuiești, să lucrezi și să investești.”

Obiectiv general: Derularea în regiune a unei dezvoltări echilibrate printr-un proces de creștere economică durabil, favorabil incluziunii sociale, care să conducă la creșterea standardului de viață și reducerea decalalajelor de dezvoltare intra și inter regionale.

[6] https://adrnordest.ro/storage/2021/02/PDR-NE-2021-2027-dec.-2020.pdf

DOCUMENT TRANSPARENȚĂ DECIZIONALĂ

Tabel 1 - Prioritățile tematice ale strategiei de dezvoltare regională

Prioritatea Nr. 1 - Dezvoltarea unei economii competitive	
Obiectiv specific	**Măsură**
1.1 Stimularea capacităților de inovare-cercetare și promovarea adoptării tehnologiilor avansate	1.1.1 Dezvoltarea inovării și promovarea transferului tehnologic
	1.1.2 Sprijinirea cercetării private și publice pentru dezvoltarea și fructificarea de soluții integrate
1.2 Sprijinirea înființării de noi firme, competitive și sustenabile, în domenii de interes local și regional	1.2.1 Sprijinirea tinerilor antreprenori și creșterea accesului firmelor înființate la servicii noi, de calitate
1.3 Îmbunătățirea competitivității firmelor prin creșterea productivității în domenii cu valoare adaugată	1.3.1 Dezvoltarea domeniilor competitive, sistemelor productive integrate și internaționalizarea acestora
1.4 Îmbunătățirea competitivității prin creșterea accesului la serviciile tehnologiei informației și comunicațiilor	1.4.1 Folosirea avantajelor tehnologiei informației și comunicațiilor în economie
1.5 Creșterea competitivității și sustenabilității industriilor culturale și creative	1.5.1 Sprijin acordat pentru dezvoltarea și promovarea industriilor culturale și creative
1.6 Creșterea competitivității economice în mediul rural	1.6.1 Sprijinirea și dezvoltarea activităților economice alternative în mediul rural
1.7 Sprijinirea valorificării potențialului turistic existent	1.7.1 Dezvoltarea infrastructurii de turism și de agrement aferentă, promovarea potențialului turistic
Prioritatea Nr.2. Dezvoltarea capitalului uman	

DOCUMENT TRANSPARENȚĂ DECIZIONALĂ

2.1 Creșterea ocupării în rândul grupurilor vulnerabile și a tinerilor	2.1.1 Sprijinirea integrării pe piata muncii a grupurilor vulnerabile și a tinerilor NEET's
2.2 Îmbunătățirea accesului și participării la educație și formare de calitate	2.2.1 Creșterea participării la un învățământ de calitate, modern, corelat la cerințele pieții muncii, inclusiv prin modernizarea infrastructurii aferente
2.3 Creșterea accesului la un act și sistem medical de calitate, eficient, modern	2.3.1 Extinderea și diversificarea serviciilor de sănătate, inclusiv prin modernizarea infrastructurii aferente
2.4 Combaterea sărăciei și promovarea incluziunii sociale prin regenerarea zonelor rurale și urbane aflate în declin	2.4.1 Sprijin adresat pentru integrarea socială și economică a comunităților marginalizate și defavorizate prin furnizarea de pachete integrate de servicii
Prioritatea Nr.3. Protejarea mediului și optimizarea utilizării resurselor	
3.1 Sprijinirea și promovarea eficienței energetice	3.1.1 Creșterea eficienței energetice și a utilizarii energiei din resurse regenerabile în sectorul rezidențial, infrastructura publică și firme
3.2 Promovarea managementului durabil al apei	3.2.1 Dezvoltarea integrată a sistemelor de apă și apă uzată
3.3 Promovarea tranziției către economia circulară	3.3.1 Dezvoltarea sistemelor de management integrat a deșeurilor și stimularea economiei circulare
3.4 Promovarea adaptării la schimbările climatice și prevenirea riscurilor	3.4.1 Adaptarea la schimbările climatice, managementul riscurilor legate de climă și reducerea poluării
3.5 Îmbunătățirea protecției și conservării biodiversității și reducerea poluării	3.5.1 Prezervarea biodiversității și dezvoltarea infrastructurii verzi

DOCUMENT TRANSFRONTALIER DE DECIZIONALĂ

Prioritatea Nr. 4 - Dezvoltarea unei infrastructuri moderne, inteligente, reziliente și durabile	
4.1 Creșterea accesibilității, conectivității și siguranței prin realizarea de investiții în infrastructura de transport	4.1.1 Dezvoltarea infrastructurii de transport feroviară, aeriană și rutieră
4.2 Îmbunătățirea accesului la infrastructura de comunicații de mare viteză	4.2.1 Îmbunătățirea accesului la infrastructura de comunicații de mare viteză
4.3 Reducerea emisiilor de carbon prin realizarea și implementarea planurilor de mobilitate urbană	4.3.1 Mobilitate urbană durabilă
4.4 Asigurarea condițiilor de dezvoltare în mediul urban, prin realizarea de investiții în infrastructura locală	4.4.1 Dezvoltarea durabilă a zonelor urbane funcționale
	4.4.2 Sprijin pentru revitalizarea și regenerarea orașelor mici și mijlocii cu funcțiuni socio-economice reduse
4.5 Asigurarea condițiilor de dezvoltare în mediul rural, prin realizarea de investiții în infrastructura locală	4.5.1 Dezvoltare spațiului rural, inclusiv integrarea funcțională cu zonele urbane

DOCUMENT TRANSPARENȚĂ DECIZIONALĂ

2.5 Egalitatea de șanse și tratament

Egalitatea de şanse (equal opportunities) – conceptul conform căruia toate fiinţele umane sunt libere să-si dezvolte capacităţile personale şi să aleagă fără limitări impuse de roluri stricte; faptul că diferitele comportamente, aspiraţii şi necesităţi ale femeilor şi bărbaţilor sunt luate în considerare, evaluate şi favorizate în mod egal înseamnă că femeile şi bărbaţii se bucură de aceeaşi libertate de a-şi realiza aspiraţiile.

Se referă la absența barierelor în ceea ce privește participarea economică, politică și socială și tratament egal pentru toți cetățenii indiferent de rasă, naționalitate, etnie, limbă, religie, categorie socială, convingeri, gen, orientare

sexuală, vârsta, dizabilitate, boală cronică necontagioasă, infectare HIV, apartenență la o categorie defavorizată, precum și orice alt criteriu.

Egalitatea de șanse între femei și bărbați – se referă la absența barierelor în ceea ce privește participarea economică, politică și socială și tratament egal pentru femei și bărbați. Prin egalitate de șanse între femei și bărbați se înțelege „luarea în considerare a capacităților, nevoilor și aspirațiilor diferite ale persoanelor de sex masculin și, respectiv, feminin și tratamentul egal al acestora” (Legea 202/2002).

Dezvoltarea unei culturi a oportunităţilor egale presupune implicarea directă a tuturor actorilor sociali din sectorul public şi privat, inclusiv societatea civilă.

În domeniul egalităţii de șanse între femei și bărbați, prin adoptarea legislaţiei primare, respective Legea nr. 202/2002 privind egalitatea de şanse şi de tratament între femei şi bărbaţi, republicată, cu modificările și completările ulterioare, s-a asigurat armonizarea legislativă cu reglementările internaționale și comunitare în materie.

Este de menționat HG nr. 365/24.05.2018 privind aprobarea Strategiei naționale privind promovarea egalității de șanse între femei și bărbați și prevenirea și combaterea violenței domestice pentru perioada 2018-2021 si Planul operațional pentru perioada 2018 – 2021 pentru implementarea Strategiei, cu prevederi care vizează:

- promovarea perspectivei de gen în procesul educational;
- promovarea perspectivei de gen în politicile de ocupare;
- creșterea gradului de conștientizare cu privire la importanța concilierii vieții de familie cu viața profesională;
- încurajarea integrării pe piața muncii a femeilor vulnerabile la fenomenul discriminării;
- monitorizarea participării echilibrate a femeilor și bărbaților la procesul de decizie;
- combaterea fenomenului de hărțuire și hărțuire sexuală la locul de muncă, combaterea fenomenului de violență de gen;
- introducerea perspectivei de gen în politicile naționale.

Agenţia Naţională pentru Egalitatea de Şanse între Femei şi Bărbaţi, promovează principiul egalităţii de şanse şi de tratament între femei şi bărbaţi, în vederea eliminării tuturor formelor de discriminare bazate pe criteriul de sex, în toate politicile şi programele naţionale.

În plus faţă de dispoziţiile legale referitoare la egalitatea de tratament dintre bărbaţi şi femei, legislaţia UE anti-discriminare a fost completată de asigurarea unui nivel minim de protecţie şi un tratament egal pentru toată lumea de viaţă şi de muncă în Europa.

DOCUMENT TRANSPARENȚĂ DECIZIONALĂ

Egalitatea de tratament reprezintă absenţa oricărei discriminări, directe sau indirecte, bazate pe motive de apartenenţă religioasă sau convingeri, etnie sau rasă, handicap, sex, vârstă sau orientare sexuală.

Relevanţa în problemele de gen reprezintă punerea în discuţie a relevanţei unei politici sau a unei acţiuni cu privire la relaţiile de gen, a egalităţii dintre femei şi bărbaţi

Dizabilitatea este termenul general pentru pierderile sau devierile semnificative ale funcţiilor sau structurilor organismului, dificultăţile individului în executarea de activităţi şi problemele întâmpinate prin implicarea în situaţii de viaţă, conform Clasificării Internaţionale a Funcţionării Dizabilităţii şi Sănătăţii;

Discriminare este *„orice deosebire, excludere, restricție sau preferință, pe bază de rasă, naționalitate, etnie, limbă, religie, categorie socială, convingeri, sex, orientare sexuală, vârstă, handicap, boală cronică necontagioasă, infectare HIV, apartenență la o categorie defavorizată, precum și orice alt criteriu care are ca scop sau efect restrângerea, înlăturarea recunoașterii, folosinței sau exercitării, în condiții de egalitate, a drepturilor omului și a libertăților fundamentale sau a drepturilor recunoscute de lege, în domeniul politic, economic, social și cultural sau în orice alte domenii ale vieții publice”* (Ordonanţa nr. 137/2000 privind prevenirea şi sancţionarea tuturor formelor de discriminare).

Grupurile supuse cel mai adesea discriminării şi asupra cărora s-au centrat cele mai multe studii sunt minorităţile etnice, rasiale, religioase, grupurile de imigranţi; o preocupare aparte a existat pentru discriminarea practicată la adresa femeilor. În ultima perioadă un interes special este acordat studiilor referitoare la discriminarea minorităţilor sexuale, a persoanelor cu necesităţi speciale, precum şi a vârstnicilor.

În ceea ce privește discriminarea pe criterii de dizabilitate, în vederea garantării conformării cu principiul egalităţii de tratament în legătură cu persoanele cu dizabilităţi, art. 5 din Directiva Consiliului privind relaţiile de muncă 2000/78/CE prevede ca, în cazurile particulare în care se impune, angajatorii trebuie să ia măsurile necesare pentru a permite unei persoane cu dizabilităţi să aibă acces, să participe sau să promoveze la locul de muncă sau să beneficieze de instruire, cu excepţia cazului în care astfel de măsuri ar presupune un efort disproporţionat din partea angajatorului. Acest efort nu va fi disproporţionat când este suficient acoperit de măsurile existente în cadrul politicilor privind dizabilitatea ale statului în cauză.

DOCUMENT TRANSPARENȚĂ DECIZIONALĂ

3. Viziunea, misiunea, direcțiile, domeniile și obiectivele strategiei de dezvoltare durabilă a județului

3.1 Viziunea de dezvoltare a județului și misiunea

Viziunea de dezvoltare 2029:

„JUDEȚUL BACĂU, mediu atractiv și incluziv de dezvoltare a proiectelor SMART pentru creșterea calității vieții, model de dezvoltare durabilă prin promovarea de inițiative și acțiuni eficace pentru consolidarea capitalului local, locuri, oameni și valori de patrimoniu natural și cultural"

Misiunea:

Administrația publică locală la nivelul județului Bacău trebuie să facă față dinamicii schimbărilor pentru ca în parteneriat cu părțile interesate să tranforme viziunea asumată în realitate până la nivelul anului 2030.

Valorile asumate la nivelul județului Bacău sunt:

- Profesionalism
- Integritate
- Responsabilitate
- Cooperare

3.2 Direcţii de dezvoltare

Principalele direcții de de dezvoltare ale județului Bacău pentru perioada 2022 – 2027 sunt:

- Consolidarea unei administrații publice SMART (eficientă, transparentă, digitalizată);
- Dezvoltarea unei educații performante pentru toți;
- Dezvoltarea climatului de incluziune socială;
- Creșterea rezilienței la schimbările climatice și a calității factorilor de mediu;
- Dezvoltarea unei infrastructure de calitate;
- Dezvoltarea unei economii verzi, inovative, performante și competitive.

Direcțiile de dezvoltare ale județului Bacău urmăresc prioritățile asumate in Planul Regional de Dezvoltare a Regiunii Nord Est 2021 – 2027 și anume:

- Dezvoltarea unei economii competitive;
- Dezvoltarea capitalului uman;
- Protejarea mediului și optimizarea utilizării resurselor;
- Dezvoltarea unei infrastructure moderne, inteligente, reziliente și durabile.

DOCUMENT TRANSPARENȚĂ DECIZIONALĂ

Direcțiile de dezvoltare sunt corelate cu obiectivele teritoriale strategice din Strategia de dezvoltare a teritoriului județului Bacău și planul de acțiune 2020 - 2030[7]:

- Dezvoltare spațială policentrică;
- Consolidarea rolului administrației în dezvoltarea spațială.

3.3 Domenii de dezvoltare

Principalele domenii de dezvoltare vizate de strategie și analizate în cadrul secțiunii A ”Profilul monografic al județului Bacău” sunt:

- Instituții locale;
- Amenajarea teritoriului și urbanism;
- Dezvoltare locală;
- Dezvoltare socială;
- Educație și formare;
- Mediu și schimbări climatice;
- Cultură, tineret, sport și agreement.

3.4 Scenarii de dezvoltare

Scenariul România policentrică 2035[8] înglobează principiile cooperării, concentrării și conectivității prin prisma a patru piloni de acțiune, astfel:

- Accesibilitate și mobilitate;
- Zone funcționale urbane;
- Resurse naturale și culturale;
- Cooperare teritorială.

Scenariul România policentrică propus prin Strategia de dezvoltare teritorială a României se bazează pe o nouă paradigmă de dezvoltare cu următoarele direcții de dezvoltare la nivel local:

- îmbunătățirea infrastructurii care conectează orașele și zonele înconjurătoare acestora, în vederea extinderii masei lor economice;
- asigurarea unor instituții publice performante în zonele mai slab dezvoltate (în special în domeniile educație, sănătate, infrastructura de bază pentru serviciile publice etc.), pentru a promova mobilitatea oamenilor și pentru a contribui la creșterea standardului de viață;
- promovarea investițiilor în calitatea vieții în zonele cu potențial ridicat de creștere, pentru a spori capacitatea de a atrage și păstra capitalul uman necesar;
- valorificarea potențialului propriu a spațiului rural;

[7] Sursa: Planul de Amenajare a Teritoriului Județului Bacău, 2020

[8] Sursa: Strategia de Dezvoltare Teritorială a României

DOCUMENT TRANSPARENȚĂ DECIZIONALĂ

- proiectarea şi implementarea unor măsuri care să vizeze grupurile marginalizate și minoritare, în vederea susținerii participării acestora la procesele de dezvoltare, ca părţi active ale economiei.

Strategia de dezvoltare durabilă a județului Bacău utilizează un model complet de dezvoltare, în succesiunea: analiză - diagnostic - viziune - scenarii – obiective strategice, obiective specifice, măsuri, acțiuni - proiecte prioritare.

La nivel strategic, scenariile propuse sunt în principal în corelare cu documentele strategice ce vizează dezvoltarea durabilă, dezvoltarea teritoriului la nivel național și regional și cu conceptul de dezvoltare de tip ”Smart County”.

Scenariile de dezvoltare urmăresc dezvoltarea teritoriului județului Bacău la nivelul unor nuclee de concentrare a resurselor umane, materiale, tehnologice şi de capitaluri (municipii/orașe), în perspectiva anului 2030 și conectarea eficientă a acestor zone de dezvoltare la nivel regional/național/european.

Scenariile de dezvoltare înglobează premisele de dezvoltare caracteristice ale teritoriului județului și a căror implementare au ca efect creșterea competitivităţii teritoriului odată cu reducerea disparităţilor importante dintre anumite zone de la nivelul județului Bacău.

Premise de construire a scenariilor de dezvoltare

Județul Bacău reprezintă un sistem socio-economic și teritorial în cadrul Regiunii Nord-Est, dezvoltat de-a lungul coridorului râului Bistrița-Siret și al râului Trotuș, elemente naturale ce au constituit fundamentul natural al dezvoltării istorice a localităților și i-au determinat specificitatea funcțională și peisagistică. Rețeaua localităților este preponderent urbană în partea de vest a județului, pe coridorul Bacău-Onești, de-a lungul DN11 (coridor urban) și pe cursul Siretului (coridor rural). Zona de est a județului, preponderent rurală, nu are în prezent un centru urban cu masă demografică și economică, singurul centru de dezvoltare se configurează în zona comunei Podu-Turcului[9].

Scenariile se bazează în principal pe realitățile evidențiate la nivelul județului în Secțiunea A a strategiei – ”Profilul monografic al județului Bacău” elaborat la nivelul anului 2021 și cu tendințele de dezvoltare la nivel național, regional și județean.

Din perspectiva structurării teritoriului, relații interteritoriale și poli de creștere[10], în ceea ce privește împărțirea a UAT în orașe / comune dezvoltate, mediu dezvoltate și sărace, relevă următoarea clasificare în cazul județului Bacău:

- Orașe mediu dezvoltate – municipiile Bacău, Onești, Moinești, orașele Târgu Ocna, Comănești și Buhuși;
- Orașe sărace – orașele Dărmănești și Slănic-Moldova;

[9] Sursa: PATJ Bacău, Partea 3 – Strategia de dezvoltare teritorială a județului, pag. 15

[10] Sursa: Profilul monografic al județului Bacău, pag. 83 - 88

DOCUMENT TRANSPARENȚĂ DECIZIONALĂ

- Comune mediu dezvoltate – Hemeiuș, Măgura, Letea Veche, Mărgineni, Zemeș, Măgirești, Agăș, Asău, Cașin și Poduri;
- Comune sărace – restul UAT-urilor rurale din județ, cu cele mai mici valori în Filipeni, Dămienești, Vultureni, Găiceana, Colonești, Coțofănești și Motoșeni.

Nu există oraș și comune dezvoltate.

Se remarcă existența următoarelor trenduri la nivelul rețelei de localități din județul Bacău:

- suburbanizare – evidentă mai ales în localitățile rurale din jurul municipiului Bacău (de ex. Hemeiuș, Letea Veche, Măgura, Sărata, Nicolae Bălcescu, Mărgineni etc.), manifestată prin tendința de relocare a funcțiilor rezidențiale și economice (unități industriale, centre comerciale, depozite etc.) dinspre nucleul urban, supus presiunilor imobiliare, de mediu, urbanistice etc., către periferie;
- dezurbanizare – orașele din județul Bacău se numără printre localitățile urbane din România care au pierdut cei mai mulți locuitori după 1989. Acesta este rezultatul mai multor procese conjugate de migrație: migrația externă dar și internă, atât către marile centre universitare din țară (de ex. București, Iași, Brașov, Cluj-Napoca etc.), cât și către localitățile rurale din județ (mai ales în cazul persoanelor ajunse în jurul vârstei de pensionare, care au revenit în localitățile de baștină, dar și a celor aflate în căutarea unor condiții mai atractive de locuire, în cazul suburbanizării). Prin urmare, gradul de urbanizare este în prezent ușor mai scăzut decât cel de la începutul anilor ’90;
- adâncirea disparităților de dezvoltare din interiorul județului și din regiune – odată cu trecerea la economia de piață, diferitele zone ale județului au început să aibă ritmuri diferite de dezvoltare.

Astfel, municipiul Bacău și zona sa urbană funcțională concentrează astăzi peste 2/3 din activitatea economică a județului, în timp ce sistemul urban din partea de vest și-a pierdut mult din importanță (în perioada comunistă Platforma Industrială Borzești era motorul economic al Bacăului).

Județul Bacău, cuprinde:

- Poli supraregionali OPUS (potențial FUA): Bacău;
- Poli subregionali - centre cu rol de echilibru la nivel județean: Onești, Moinești, Comănești;
- Poli locali - orașe mici cu rol de servire în spațiul rural: Buhuși, Dărmănești, Târgu Ocna, Slănic-Moldova.

Strategia de dezvoltare a teritoriului județului Bacău și planul de acțiune 2020 – 2030 ia în considrație două scenarii prezentate în Diagnosticul Prospectiv[11]:

- Scenariul de Referință (”Do Minimum”) – care pleacă de la ipoteza unei creșteri economice a județului Bacău stimulată prin intervenții publice și prin proiectele mature;

[11] Sursa: PATJ Bacău, Partea 2 – Diagnostic prospectiv și general pag. 16, 17

DOCUMENT TRANSPARENȚĂ DECIZIONALĂ

- Scenariul de Dezvoltare bazat pe ipoteza că județul Bacău va beneficia de un aflux important de investiții private în următorii ani, în urma creșterii conectivității la rețeaua TEN-T și TEN-E și a atractivității zonelor urbane și rurale prin implementarea proiectelor de infrastructura și reabilitare a fondului construit.

Scenariul 1 - dezvoltare policentrică

Conform Actualizării Planului de Amenajare a Teritoriului Județean Bacău, cel mai bun potențial de dezvoltare socio-economică în anii următori îl au atât localitățile urbane, cât și cele rurale situate pe Culoarul Siretului, care are rolul de ax de convergență pentru întreaga regiune a Moldovei. Faptul că în acest areal este amplasat municipiul Bacău, care concentrează cele mai multe oportunități (de la locuri de muncă în servicii, cu nivel de salarizare peste medie, până la facultăți, licee, spitale de importanță județeană, instituții publice etc.) și care va juca un rol de centru polarizator important, va aduce beneficii pentru toate localitățile din acest areal, ca și în prezent. Efectul de propagare se va realiza mai ales prin mobilitatea forței de muncă, care ar trebui încurajată prin investiții în infrastructura conectivă (drum expres / autostradă,[12] modernizare drumuri județene și cale ferată, îmbunătățirea serviciilor de transport în comun, inclusiv la nivel metropolitan etc.).

Influența sa se oprește la latura estică a Subcarpaților, Valea Trotușului și zona montană fiind polarizate de sistemul urban din partea de vest a județului. De asemenea, în extremitatea sudică a județului se manifestă zona de polarizare a municipiului Adjud, iar în cea de vest a municipiului Miercurea-Ciuc.

Acest scenariu implică, practic, o concentrare a investițiilor publice în mediul urban în defavoarea celui rural, pentru consolidarea rolului de centralitate al orașelor din județ, astfel încât să acestea să atragă investiții private generatoare de locuri de muncă, adaptate la specificul local, respectiv să poată furniza servicii publice (educație și formare, sănătate, asistență socială, cultură, sport, recreere etc.) pentru locuitorii lor și ai comunelor învecinate.

Principalul avantaj al acestui scenariu, este efectul de eficiență al investițiilor și creștere a impactului într-o zonă de dezvoltare cu efecte la nivel de județ.

Principalul risc al acestui scenariu îl reprezintă creșterea (cel puțin pe termen scurt) a disparităților deja manifeste la nivel de județ.

Scenariul 2 - dezvoltare prin reducerea disparităților dintre partea de vest și cea de est a județului (din dreapta și stânga Siretului).

Acest scenariu, considerat preferabil, presupune dirijarea investițiilor publice și în zona de est a județului (cu populație în curs de scădere și îmbătrânire, expusă riscului de sărăcie și excluziune).

[12] Actualizarea Planului de Amenajare a Teritoriului Județean Bacău Partea 1 – Studii de fundamentare cu caracter analitic / Capitolul 1. Structura teritoriului INTERGRAPH COMPUTER SERVICES S.R.L. și INSTITUTE FOR HOUSING AND URBAN DEVELOPMENT STUDIES ROMANIA (IHS - ROMANIA S.R.L.)

DOCUMENT TRANSPARENȚĂ DECIZIONALĂ

Principalul avantaj al acestui scenariu, este o dezvoltare sustenabilă a județului prin reducerea decalajelor de dezvoltare.

Principalul risc al acestui scenariu îl reprezintă sustenabilitatea financiară a investițiilor și impactul acestora asupra competitivității județului la nivel regional și național.

3.5 Obiectivele generale (OG) de dezvoltare durabilă a județului

Obiectiv general 1 **(OG1): Bacău – județ bine guvernat, cu o administrație publică SMART (eficientă, transparentă, digitalizată), care asigură cadrul pentru dezvoltarea durabilă a comunităților și atenuarea discrepanțelor de dezvoltare**

Obiectiv general 2 **(OG2): Bacău – județ cu educație performantă pentru toți și locuri de muncă sustenabile și de calitate într-o economie inovativă și performantă**

Obiectiv general 3 **(OG3): Bacău – județ cu dezvoltare socială, sănătate și bunăstare pentru toți pentru îmbunătățirea semnificativă a calității și speranței de viață a cetățenilor de toate vârstele, într-un climat de incluziune socială**

Obiectiv general 4 **(OG4): Bacău – județ rezilient la schimbările climatice, care asigură creșterea calității factorilor de mediu, conservarea naturii și biodiversității**

Obiectiv general 5 **(OG5): Bacău – județ cu infrastructură de calitate pentru servicii publice generale (digitalizare, transport, apă canal, energie, locuire)**

Obiectiv general 6 **(OG6): Bacău – județ cu o economie verde, inovativă, performantă și competitivă, prin dezvoltarea sustenabilă a antreprenoriatului, industriei, agriculturii, dezvoltării rurale, serviciilor și turismului**

3.6 Obiectivele specifice (OS) de dezvoltare durabilă a județului

OG1: Bacău – județ bine guvernat, cu o administrație publică SMART (eficientă, transparentă, digitalizată), care asigură cadrul pentru

DOCUMENT TRANSPARENȚĂ DECIZIONALĂ

dezvoltarea durabilă a comunităților și atenuarea discrepanțelor de dezvoltare	
Obiectiv specific OS1.1	Îmbunătățirea sistemului de cooperare și integrare teritorială la nivelul județului
Obiectiv specific OS1.2	Îmbunătățirea procesului de implementare/monitorizare/ evaluare/analize de impact/ revizuire a documentelor strategice integrate la nivelul UAT-urilor
Obiectiv specific OS1.3	Creșterea ratei de atragere, absorbție și de utilizare eficientă a fondurilor europene, fonduri guvernamentale sau alte surse pentru dezvoltarea în parteneriat a proiectelor de tip Smart City/Village la nivelul UAT-urilor
Obiectiv specific OS1.4	Consolidarea capacității administrației publice locale de a asigura accesul la servicii publice de calitate, interconectate
Obiectiv specific OS1.5	Creșterea capacității societății civile de a asigura accesul la servicii de calitate în județ

OG2: Bacău – județ cu educație performantă și locuri de muncă sustenabile și de calitate pentru toți	
Obiectiv specific OS2.1	Creșterea nivelului de educație a populației județului odată cu creșterea ratei de participare la toate nivelele de învățământ și îmbunătățirea ofertei de educație vocațională, formare profesională și învățământ superior
Obiectiv specific OS2.2	Modernizarea și accesibilizarea capacităților de educație, inclusiv pentru activități sportive și extracuriculare ex. tabere - îndeplinirea standardelor minime de către toate unitățile din județ, construirea unora noi și adoptarea pe scară largă a celor mai avansate tehnologii de educație și instruire
Obiectiv specific OS2.3	Creșterea numărului, calității și atractivității locurilor de muncă - îmbunătățirea ofertei de ocupare pe teritoriul județului inclusiv in sectoare smart și verzi
Obiectiv specific OS2.4	Consolidarea activităților de cercetare - dezvoltare- inovare adaptate la provocările economice ale zonei și prin cooperarea dintre mediul universitar, centre de cercetare și întreprinderi

PROIECT TRANSPARENȚĂ DECIZIONALĂ

OG3: Bacău – județ cu dezvoltare socială, sănătate și bunăstare pentru toți, pentru îmbunătățirea semnificativă a calității și speranței de viață a cetățenilor de toate vârstele într-un climat de incluziune socială	
Obiectiv specific OS3.1	Îmbunătățirea stării de sănătate a populației prin servicii de sănătate accesibile și performante, inclusiv pentru medicina de urgență capabile să facă față corespunzător provocărilor actuale
Obiectiv specific OS3.2	Creșterea gradului de bunăstare generală inclusiv pentru grupurile sociale vulnerabile, vârstnici printr-o rețea de servicii sociale bazate pe comunitate și pe parteneriate cu furnizorii de servicii sociale privați, organizații neguvernamentale
Obiectiv specific OS3.3	Valorificarea potențialului tinerilor pe piața muncii prin crearea unui cadru cu oportunități de participare, formare și petrecere constructivă a timpului liber
Obiectiv specific OS3.4	Îmbunătățirea calității vieții locuitorilor din județ prin modernizarea infrastructurii culturale, sportive și pentru activități de tineret

OG4: Bacău – județ cu un mediu curat, adaptat la schimbările climatice prin consolidarea managementului riscurilor și a mijloacelor de protecție a mediului, de atenuare și adaptare la schimbările climatice	
Obiectiv specific OS4.1	Îmbunătățirea atenuării și adaptării la schimbările climatice, a prevenirii riscurilor şi a rezilienței la dezastre
Obiectiv specific OS4.2	Menținerea calității aerului, în vederea protejării sănătății populației
Obiectiv specific OS4.3	Îmbunătățirea calității apei și reducerea risipei
Obiectiv specific OS4.4	Reducerea poluării solului și ameliorarea terenurilor degradate
Obiectiv specific OS4.5	Creșterea gradului de prevenire a generării deșeurilor, a colectării și reciclării acestora
Obiectiv specific OS4.6	Promovarea și asigurarea tranziției către economia circulară

Obiectiv specific OS4.7	Protejarea și conservarea biodiversității și dezvoltarea infrastructurii urbane verzi
Obiectiv specific OS4.8	Creșterea gradului de educare și conștientizare cu privire la protecția mediului și biodiversității

OG5: Bacău – județ cu infrastructură de calitate pentru servicii publice generale (digitalizare, transport, apă - canal, energie, locuire)	
Obiectiv specific OS5.1	Îmbunătățirea conectivității digitale și digitalizarea serviciilor publice, pentru accesibilitate, calitate, eficacitate și eficiență
Obiectiv specific OS5.2	Creșterea conectivității între localități și în interiorul acestora, pentru facilitarea mobilității și asigurarea egalității de șanse tuturor locuitorilor județului
Obiectiv specific OS5.3	Îmbunătățirea accesului la apa potabilă și servicii de canalizare, pentru asigurarea premiselor adecvate asigurării sănătății publice
Obiectiv specific OS5.4	Creșterea producției de energie la nivelul județului în vederea asigurării accesului la energie ieftină și îmbunătățirea securității aprovizionării
Obiectiv specific OS5.5	Îmbunătățiri în sfera locuirii, în vederea asigurării integrării sociale pentru îndeplinirea unor standarde minime de decență a locuirii în județ

OG6: Bacău – județ cu o economie verde, inovativă, performantă și competitivă, prin dezvoltarea sustenabilă a antreprenoriatului, industriei, agriculturii, dezvoltării rurale, serviciilor și turismului	
Obiectiv specific OS6.1	Creșterea bunăstării oamenilor și a comunităților prin competitivitate economică, inovare și spirit întreprinzător
Obiectiv specific OS6.2	Intensificarea parteneriatului dintre capital, educație, administrația publică și factorii sociali pentru revigorarea economiei județului și adaptarea acesteia la cerințele tranziției către o economie decarbonizată

PROIECT - TRANSPARENȚĂ DECIZIONALĂ

Obiectiv specific OS6.3	Creșterea competitivității industriei locale prin încorporarea progresului tehnologic în procesele de producție, în contextul schimbărilor climatice
Obiectiv specific OS6.4	Îmbunătățirea fluxurilor pe lanțul producător – consumator, pentru adaptarea agriculturii și dezvoltării rurale la obiectivele europene cuprinse în strategia „de la fermă la furculiță”
Obiectiv specific OS6.5	Dezvoltarea serviciilor și creșterea calității acestora în vederea asigurării dezvoltării economice, pentru un trai mai bun
Obiectiv specific OS6.6	Îmbunătățirea și diversificarea serviciilor din turism și a sectorului economic turism, pentru dezvoltare economico-socială în județul Bacău

DOCUMENT TRANSPARENȚĂ DECIZIONALĂ

4. Planul de acțiuni de dezvoltare durabilă a județului 2022 – 2029

Obiectiv general (OG1): Bacău – județ bine guvernat, cu o administrație publică SMART (eficientă, transparentă, digitalizată), care asigură cadrul pentru dezvoltarea durabilă a comunităților și atenuarea discrepanțelor de dezvoltare
Context OG 1: Din perspectivă strategică, Strategia de dezvoltare durabilă a județului Bacău în orizontul de timp 2009 – 2021 versiunea 2016 a cuprins 5 obiective strategice, 22 de obiective specifice, 22 de politici, 40 de programe, 241 de tipuri de proiecte și 538 de proiecte prioritare. În urma procesului de consultare publică pe bază de chestionare, în 2021, din perspectiva UAT-urilor, se consideră că, în medie, obiectivele asumate în strategie au fost atinse în mare și foarte mare măsură, în procent de 38,36%. Criza sanitară generată de pandemie a avut impact negativ asupra implementării planului de acțiuni și, implicit asupra sustenabilității intervențiilor, inclusiv prin redistribuirea resurselor în funcție de nivel priorități din domeniul sănătății, educație etc. Deși UAT-urile din județ au în implementare/ actualizare strategii de dezvoltare și alte documente strategice, nu sunt dezvoltate procese de monitorizare / evaluare și de valorificare a rezultatelor (rapoarte de progres, studii de impact etc.). Sunt de menționat documente strategice integrate/sectoriale dezvoltate la nivel de județ, precum: Planul de amenajare a teritoriului județean (PATJ) Bacău, actualizat la nivelul anului 2020, Planul de Menținere a Calității Aerului în Județul Bacău (2017 - 2022), Planul Județean de gestionare a Deșeurilor 2020 – 2023, iar din 2017 este în vigoare Master Planul actualizat în sectorul de apă și apă uzată din județul Bacău (2017 – 2020). Municipiul Bacău nu beneficiază de transport public integrat la nivel metropolitan, iar celelalte centre urbane principale - Onești, Moinești și Comănești - nu participă activ la dezvoltarea zonelor rurale limitrofe, de ex. nefiind membre în GAL-urile respective. Partea de est a județului este lipsită de un centru urban polarizator, care să ofere locuitorilor din zonă acces la oportunități de ocupare, la infrastructură și servicii publice de calitate, rol jucat tradițional de comuna Podu Turcului, care însă nu a fost inclusă în procesul de reurbanizare de la începutul anilor 2000, asemenea altor localități similare din regiune. Se remarcă gradul scăzut de conștientizare a factorilor de decizie privind standardele necesare în domenii cheie de bună guvernare ca: digitalizare, transparență, acces la informații de interes public, management integrat al documentelor, debirocratizare etc, în contrast cu așteptările cetățenilor. Există un număr scăzut de parteneriate cu părți interesate și o insuficientă valorificare / mediatizare a rezultatelor parteneriatelor dintre UAT-uri și alte părți interesate.

Nivelul crescut de birocrație / suprareglementare se corelează și cu nivelul scăzut de coordonare / comunicare instituțională integrată prin utilizarea platformelor de cooperare și a bazelor de date și cu un grad scăzut de interconectare a datelor la nivelul UAT-urilor.
Este un nivel scăzut de utilizare a instrumentelor de măsurare a gradului de satisfacție a părților interesate (cetățeni, societate civilă, mediul de afaceri, mediul academic etc.) cu privire la calitatea serviciilor publice.
Există deficit de resurse umane specializate și de resurse financiare la nivelul unor autorităţi ale administraţiei publice locale, în special în mediul rural.
Este un număr scăzut de proiecte de tip Smart City / Smart Village dezvoltate la nivel de județ.

Obiectiv specific OS1.1: Îmbunătățirea sistemului de cooperare și integrare teritorială la nivelul județului

Nr. crt.	Măsură	Tip intervenție	Indicatori de realizare	Surse de verificare	Responsabil	Termen	Surse posibile de finanțare
M1.1.1.	**Planificarea teritorială integrată la nivelul tuturor UAT-urilor din județ**	1.1.1.1 Elaborarea de strategii sectoriale (Ex: Strategia pentru digitalizare la nivelul județului)	Strategia aprobată Număr studii Număr întâlniri	Strategia Studii Memo întâlniri Site-uri Vizualizări rețele sociale Intranet / e-mail	CJ Bacău	2023	Buget propriu CJ Alte surse publice / private
		1.1.1.2 Finalizarea procesului de actualizare a Planurilor Urbanistice Generale (PUG) ale	Număr PUG-uri Număr studii Număr întâlniri	PUG-uri Studii Memo întâlniri Site-uri Vizualizări rețele sociale	Conducerile UAT-urilor din județ	2022	Bugete proprii UAT-uri / CJ Alte surse publice / private POR

DOCUMENT TRANSPARENȚĂ

		tuturor UAT-urilor din județ		Intranet / e-mail			
M1.1.2.	**Digitizarea documentelor strategice (PATJ/PUG-uri, strategii de dezvoltare, strategii sectoriale, etc.) ale UAT-urilor, ADI-urilor și GAL-urilor din județ**	1.1.2.1. Realizarea și actualizarea unei baze de date integrată	Platforma Număr de documente strategice Număr de actualizări	Platformă Număr de rapoarte	CJ Bacău Conduceri UAT-uri, ADI-uri, GAL-uri	2023 - 2029	Bugete proprii UAT-uri / CJ Alte surse publice / private POCIDIF POR PNRR
		1.1.2.2. Dezvoltarea managementului relației de tip CRM (Customer relationship management) cu părțile interesate	Intefața cu părțile interesate Număr de accesări Număr de actualizări	Interfața Număr de rapoarte Site-uri Vizualizări rețele sociale Intranet / e-mail	CJ Bacău Conduceri UAT-uri, ADI-uri, GAL-uri	2023 - 2029	Bugete proprii UAT-uri / CJ Alte surse publice / private POCIDIF POR PNRR
M1.1.3	**Valorificarea de inițiative în vederea încheierii/ dezvoltării de parteneriate-cheie în sectorul public**	1.1.3.1. Extinderea și dezvoltarea de parteneriate / înfrățiri și rețele la nivel internațional	Număr parteneri Număr înfrățiri Număr rețele Baze date Număr criterii / domenii Număr întâlniri	Parteneriate Înfrățiri Rețele internaționale Memo întâlniri Baze date Site Vizualizări rețele sociale	Conducerile UAT-urilor / instituțiilor publice din județ Reprezentanți ai entităților internaționale	Permanent	Bugete proprii UAT-uri / CJ / instituții Alte surse publice / private

DOCUMENT TRANSPARENȚĂ DECIZIONALĂ

				Intranet / e-mail			
		1.1.3.2. Identificarea și/sau dezvoltarea de parteneriate și rețele cu alte autorități și instituții publice	Număr parteneri Baze date Număr criterii / domenii Număr de rețele	Parteneriate Rapoarte Baze date Site-uri Vizualizări rețele sociale Intranet / e-mail	Conducerile UAT-urilor / instituțiilor publice din județ	Permanent	Bugete proprii UAT-uri / CJ / instituții publice Alte surse publice / private POR POEO PNDR PNRR
		1.1.3.3. Promovarea unor forme moderne de asociere a comunelor dintre acestea şi zonele/ aglomerațiile urbane, municipii, orașe	Număr asocieri Număr criterii / domenii Număr întâlniri	Asocieri Memo întâlniri Baze date Site Vizualizări rețele sociale Intranet / e-mail	Conducerile UAT-urilor / instituțiilor publice din județ ADI-uri	Permanent	Bugete proprii UAT-uri / CJ / Alte surse publice / private PODD

DOCUMENT TRANSPARENȚĂ DECIZIONALĂ

M1.1.4.	**Valorificarea de inițiative în vederea încheierii/ dezvoltării de parteneriate-cheie între sectorului public și mediul de afaceri, mediul academic, ONG-uri și alți actori sociali**	1.1.4.1 Promovarea și susținerea GAL-urilor pentru utilizarea eficientă a resurselor locale	Număr proiecte Valoare proiecte Număr criterii / domenii Număr întâlniri	Proiecte Parteneriate Memo întâlniri Baze date Site Vizualizări rețele sociale Intranet / e-mail	Conducerile UAT-urilor / GAL-uri	Permanent	Bugete proprii UAT-uri / CJ / Alte surse publice / private PNDR
		1.1.4.2. Identificarea, dezvoltarea și menținenerea de parteneriate și rețele cu părți interesate (organizații neguvernamentale, mediul de afaceri, mediul academic, etc	Număr parteneri potențiali Baze date Număr criterii / domenii Număr rețele	Parteneriate Rapoarte Baze date Număr de membri GAL-uri Site Vizualizări rețele sociale Intranet / e-mail	Conducerile UAT-urilor / instituțiilor publice din județ Conduceri GAL-uri / ADI-uri Reprezentanți societate civilă Reprezentanți mediul de afaceri Reprezentanți mediul academic	Permanent	Bugete proprii UAT-uri / CJ / instituții publice Alte surse publice / private POR POEO PNDR PNRR

DOCUMENT TRANSPARENȚĂ DECIZIONALĂ

		1.1.2.5 Publicarea / evidențierea în mod transparent a rezultatelor și impactului în comunitate a parteneriatelor cu părți interesate relevante, a proiectelor derulate	Număr de rezultate evidențiate Număr de evenimente diseminare Număr accesări site Număr de evenimente de presă dedicate	Site Intranet / e-mail Articole de presă	Conducerile UAT-urilor / instituțiilor publice din județ Conduceri GAL-uri / ADI-uri Reprezentanți societate civilă Reprezentanți mediul de afaceri Reprezentanți mediul academic	Permanent	Bugete proprii UAT-uri / CJ / instituții POR POEO PNDR PNRR Alte surse publice / private
Obiectiv specific OS1.2: Îmbunătățirea procesului de implementare/ monitorizare/ evaluare/analize de impact/ revizuire a documentelor strategice integrate la nivelul UAT-urilor							
Nr. crt.	**Măsură**	**Tip intervenție**	**Indicatori de realizare**	**Surse de verificare**	**Responsabil**	**Termen**	**Surse posibile de finanțare**
M1.2.1.	**Managementul implementării strategiei de dezvoltare durabilă a județului**	1.2.1.1. Constituirea și funcționarea comitetului de coordonare pentru implementarea	Număr criterii / domenii Număr rapoarte Număr întâlniri Număr decizii	Regulament Memo întâlniri Rapoarte Baze date Site	Conducere CJ	Permanent	Buget propriu CJ Alte surse publice / private

DOCUMENT DE TRANSPARENȚĂ DECIZIONALĂ

		strategiei și a planului de de măsuri		Vizualizări rețele sociale Intranet / e-mail			
		1.2.1.2. Monitorizarea implementării strategiei și planului de măsuri	Număr criterii / domenii Număr rapoarte Număr întâlniri Număr decizii	Platformă Regulament Memo întâlniri Raport anual Rapoarte de progres Baze date Site Vizualizări rețele sociale Intranet / e-mail	Conducere CJ	Permanent	Buget propriu CJ Alte surse publice / private
		1.2.1.3. Evaluarea și revizuirea periodică a strategiei și planului de măsuri	Număr criterii / domenii Număr rapoarte Număr întâlniri Număr decizii Număr de comunicate de presă	Platformă Regulament Memo întâlniri Raport anual Rapoarte de evaluare Baze date Site Vizualizări rețele sociale	Conducere CJ	La doi ani	Buget propriu CJ Alte surse publice / private

DOCUMENT TRANSPARENȚĂ DECIZIONALĂ

				Intranet / e-mail Mass media			
		1.2.1.4. Realizare analize de impact a măsurilor	Număr analize Număr criterii / domenii Număr întâlniri Număr de comunicate de presă	Analize Memo întâlniri Raport anual Rapoarte Baze date Site Vizualizări rețele sociale Intranet / e-mail Mass media	Conducere CJ	Periodic	Buget propriu CJ Alte surse publice / private POR POEO PNDR PNRR
M1.2.2.	**Managementul implementării documentelor strategice din județ (strategii de dezvoltare, PUG-uri, strategii sectoriale)**	1.2.2.1. Monitorizarea implementării documentelor strategice	Număr criterii / domenii Număr rapoarte Număr întâlniri Număr decizii	Platformă Memo întâlniri Raport anual Rapoarte de progres Baze date Site Vizualizări rețele sociale	Conducerile UAT-urilor / instituțiilor publice din județ Conduceri GAL-uri / ADI-uri	Permanent	Bugete proprii UAT-uri / CJ / instituții Alte surse publice / private

DOCUMENT TRANSPARENȚĂ DECIZIONALĂ

				Intranet / e-mail	Reprezentanți societate civilă Reprezentanți mediul de afaceri Reprezentanți mediul academic		
		1.2.2.3. Evaluarea și revizuirea periodică a documentelor strategice	Număr criterii / domenii Număr rapoarte Număr întâlniri Număr decizii Număr de comunicate de presă	Platformă Regulament Memo întâlniri Raport anual Rapoarte de evaluare Baze date Site Vizualizări rețele sociale Intranet / e-mail Mass media	Conducerile UAT-urilor / instituțiilor publice din județ Conduceri GAL-uri / ADI-uri Reprezentanți societate civilă Reprezentanți mediul de afaceri Reprezentanți mediul academic	La doi ani	Bugete proprii UAT-uri / CJ / instituții POR POEO PNDR PNRR Alte surse publice / private

DOCUMENT TRANSPARENȚĂ DECIZIONALĂ

		1.2.2.4. Realizare analize de impact a măsurilor din documente strategice	Număr analize Număr criterii / domenii Număr întâlniri Număr de comunicate de presă	Analize Memo întâlniri Raport anual Rapoarte Baze date Site Vizualizări rețele sociale Intranet / e-mail Mass media	Conducere CJ	Periodic	Buget propriu CJ Alte surse publice / private POR POEO PNDR PNRR
Obiectiv specific OS1.3: Creșterea ratei de atragere, absorbție și de utilizare eficientă a fondurilor europene/fonduri guvernamentale/alte surse pentru dezvoltarea în parteneriat a proiectelor de tip Smart City/Village la nivelul UAT-urilor							
Nr. crt.	**Măsură**	**Tip intervenție**	**Indicatori de realizare**	**Surse de verificare**	**Responsabil**	**Termen**	**Surse posibile de finanțare**
M1.3.1.	**Dezvoltarea de proiecte de tip SMART**	1.3.1.1. Identificare surse de finanțare pentru proiecte de tip SMART City/Village	Număr surse Baze date Număr criterii / domenii	Finanțări deschise Baze date Site-uri Intranet / e-mail	Conducerile UAT-urilor / instituțiilor publice din județ	Permanent	Bugete proprii UAT-uri / CJ / instituții publice Alte surse publice / private
		1.3.1.2. Elaborare și depunere cereri de finanțare	Număr cereri de finanțare Număr parteneri	Proiecte Baze date Site-uri Intranet / e-mail	Conducerile UAT-urilor / instituțiilor publice din județ	Permanent	Bugete proprii UAT-uri / CJ / instituții publice Alte surse publice / private

DOCUMENT TRANSMIS ÎN FORMĂ NEDEFINITIVĂ

			Valoare proiecte Număr criterii / domenii				
		1.1.3.2. Implementare/ monitorizare/ evaluare proiecte SMART	Număr proiecte contractate Valoare proiecte Număr parteneri Baze date Număr criterii / domenii	Proiecte Parteneriate Rapoarte de progres Baze date Site-uri Intranet / e-mail	Conducerile UAT-urilor / instituțiilor publice din județ	Permanent	Bugete proprii UAT-uri / CJ / instituții publice Alte surse publice / private POR POEO PNDR PNRR
M1.3.2.	**Atragere de resurse externe**	1.3.2.1. Utilizarea sistemului participativ de bugetare pe programe și servicii cu implicarea părților interesate	Număr programe / proiecte / servicii Număr întâlniri Număr propuneri acceptate Număr rapoarte	Buget anual / multianual Memo întâlniri Rapoarte Site Intranet / e-mail	Conducerile UAT-urilor / instituțiilor publice din județ	Anual	Bugete proprii UAT-uri CJ / instituții Alte surse publice / private
		1.3.2.2. Creșterea implicării personalului în atragerea și gestionarea de fonduri	Număr cereri de finanțare depuse	Memo întâlniri Rapoarte Site	Conducerile UAT-urilor / instituțiilor	Permanent	Bugete proprii UAT-uri / CJ / instituții

DOCUMENT TRANSPARENȚĂ DECIZIONALĂ

		guvernamentale/ europene	Număr de contracte de finanțare Valoarea contractelor Număr de funcționari publici implicați	Intranet / e-mail	publice din județ		Alte surse publice / private
Obiectiv specific OS1.4: Consolidarea capacității administrației publice locale de a asigura accesul la servicii publice de calitate, interconectate							
Nr. crt.	**Măsură**	**Tip intervenție**	**Indicatori de realizare**	**Surse de verificare**	**Responsabil**	**Termen**	**Surse posibile de finanțare**
M1.4.1.	**Simplificarea procedurilor și reducerea birocrației în corespondență cu Planul integrat pentru simplificarea procedurilor administrative aplicabile cetățenilor / părților interesate**	1.4.1.1 Implementarea unor măsuri de simplificare pentru cetățeni/părți interesate	Număr platforme Număr măsuri de simplificare Număr cursuri Număr participanți la cursuri dedicate Număr chestionare de evaluare	Platforme Rapoarte Site Intranet / e-mail	Conducerile UAT-urilor / instituțiilor publice din județ	Permanent	Bugete proprii UAT-uri / CJ / instituții Alte surse publice / private POR POEO PNDR PNRR

DOCUMENT TRANSPARENȚĂ DECIZIONALĂ

			Număr participanți grup de lucru Număr întâlniri Număr propuneri adoptate				
M1.4.2.	**Dezvoltarea sistemului de e-guvernare la nivelul autorităților și instituțiilor publice în județ**	1.4.2.1 Formularea și alinierea strategiilor de e-guvernare la obiectivele strategice și operaționale ale autorităților / instituțiilor publice din județ	Număr actualizări Număr de evenimente de presă Număr articole de presă	Site Memo întâlniri Intranet / e-mail Revista presei	Conducerile UAT-urilor / instituțiilor publice din județ	Permanent	Bugete proprii UAT-uri / CJ / instituții Alte surse publice / private POR POEO PNDR PNRR

DOCUMENT TRANSPARENȚĂ DECIZIONALĂ

		1.4.2.2. Accesarea și utilizarea digitalizată a informațiilor și serviciilor publice și generalizarea utilizării semnăturii electronice	Număr servicii digitale Număr de evenimente de presă Număr articole de presă	Rapoarte Site Memo întâlniri Intranet / e-mail Revista presei	Conducerile UAT-urilor / instituțiilor publice din județ	Permanent	Bugete proprii UAT-uri / CJ / instituții Alte surse publice / private POR POEO PNDR PNRR
		1.4.2.3. Dotarea și modernizarea echipamentelor tehnice în vederea desfășurării în condiții de eficacitate și eficiență a activității personalului angajat	Număr de echipamente Valoare echipamente	Rapoarte Site	Conducerile UAT-urilor / instituțiilor publice din județ	Permanent	Bugete proprii UAT-uri CJ / instituții Alte surse publice / private POR POEO PNDR PNRR
		1.4.2.4. Asigurarea managementului integrat al documentelor în instituție	Număr de aplicații soft Număr de proceduri	Rapoarte Site	Conducerile UAT-urilor / instituțiilor publice din județ	Permanent	Bugete proprii UAT-uri CJ / instituții POR POEO PNDR

DOCUMENT TRANSPARENȚĂ DECIZIONALĂ

							PNRR Alte surse publice / private
		1.4.2.5. Promovarea utilizării inovațiilor tehnologice	Număr de inovații promovate Număr de canale promovare Număr de beneficiari Număr de conferințe / comunicate de presă	Documente de promovare Memo întâlniri Rapoarte Articole presă Număr de vizualizări rețele sociale Site Intranet / e-mail	Conducerile UAT-urilor / instituțiilor publice din județ	Permanent	Bugete proprii UAT-uri CJ / instituții Alte surse publice / private POR POEO PNDR PNRR
M1.4.3	**Îmbunătățirea procesului participativ de luare a deciziilor**	1.4.3.1. Dezvoltarea, aplicarea și prelucrarea transparentă a unor instrumente (ex. sondaje, întâlniri etc.) adresate părților interesate din mediul public, de afaceri, academic și neguvernamental,	Număr de instrumente utilizate Numărde sondaje Număr de chestionare aplicate Număr de întâlniri	Analize Instrumente Sondaje Chestionare Articole presă Număr de vizualizări rețele sociale Site Intranet / e-mail	Conducerile UAT-urilor / instituțiilor publice din județ	Permanent	Bugete proprii UAT-uri / CJ / instituții Alte surse publice / private POR POEO PNDR PNRR

DOCUMENT TRANSPARENȚĂ DECIZIONALĂ

		pentru fundamentarea unor politici adecvate	Documente analiză Număr de canale diseminare Număr de conferințe / comunicate de presă				
		1.4.3.2. Dezvoltarea de platforme online dedicate colectării de feedback din partea cetățenilor / beneficiarilor / partenerilor pe teme de interes	Platformă funcțională Număr de teme de consultare Număr de respondenți Documente analiză	Analize Rapoarte Baze de date Site Intranet / e-mail	Conducerile UAT-urilor / instituțiilor publice din județ Alte entități vizate de legislație	Permanent	Bugete proprii UAT-uri / CJ / instituții Alte surse publice / private POR POEO PNDR PNRR
		1.4.3.3. Promovarea transparenței, accesului la informații de interes public și a datelor deschise	Număr de informații publice Număr de date deschise Număr de întâlniri	Baze de date Documente în format deschis Memo întâlniri Site Număr de vizualizări rețele sociale	Conducerile UAT-urilor / instituțiilor publice din județ Alte entități vizate de legislație	Permanent	Bugete proprii UAT-uri / CJ / instituții POR POEO PNDR PNRR

DOCUMENT TRANSPARENȚĂ DECIZIONALĂ

			Număr de decizii adoptate în mod participativ				Alte surse publice / private
M1.4.4	**Management performant al resurselor umane**	1.4.4.1 Formare continuă a personalului din instituțiile publice și a aleșilor locali (cursuri de formare și perfecționare profesională, schimburi de experiențe cu instituții similare din țară și din străinătate etc.)	Număr de cursanți Tipuri de cursuri Număr de angajați care au beneficiat de schimburi de experiență	Rapoarte ale proiectelor Raportul anual al conducătorului autorității Site Mass media	UAT-uri / CJ Operatori servicii	Permanent	Bugete proprii UAT / CJ Alte surse publice / private ONG POEO POIDS
		1.4.4.2. Realizarea de studii de impact al managementului de resurse umane la nivelul UAT-urilor / instituțiilor publice	Număr de studii / rapoarte Număr de întâlniri Număr de propuneri Număr de articole de presă	Site Memo întâlniri Intranet / e-mail	Conducerile UAT-urilor / instituțiilor publice din județ	Permanent	Bugete proprii UAT-uri / CJ / instituții Alte surse publice / private POR POEO PNDR PNRR

DOCUMENT TRANSPARENȚĂ DECIZIONALĂ

		1.4.4.3. Dezvoltarea unui sistem de utilizare și monitorizare de indicatori de performanță a resurselor umane	Număr de indicatori Planuri de monitorizare Rezultate instituție măsurate pe bază de indicatori Număr de întâlniri	Memo întâlniri Planuri Rapoarte Site Intranet / e-mail	Conducerile UAT-urilor / instituțiilor publice din județ	2023	Bugete proprii UAT-uri / CJ / instituții Alte surse publice / private
		1.4.4.4. Dezvoltarea și implementarea de politici și proceduri privind integritatea, valorile etice, egalitatea de șanse, evitarea conflictelor de interese, prevenirea și raportarea fraudelor, actelor de corupție și semnalarea neregularităților	Număr de planuri integritate Număr de proceduri SNA Registrul riscurilor de corupție Număr de comisii dedicate Număr de funcții sensibile Număr de întâlniri,	Planuri de integritate Proceduri Registrul riscurilor Funcții sensibile Memo comisii / întâlnire Suporturi de curs / prezentări Site Intranet / e-mail	Conducerile UAT-urilor / instituțiilor publice din județ	Permanent	Bugete proprii UAT-uri / CJ / instituții Alte surse publice / private POR POEO PNDR PNRR

DOCUMENT TRANSPARENȚĂ DECIZIONALĂ

			cursuri / seminarii dedicate				
Obiectiv specific OS1.5: Creșterea capacității societății civile de a asigura accesul la servicii de calitate în județ							
Nr. crt.	**Măsură**	**Tip intervenție**	**Indicatori de realizare**	**Surse de verificare**	**Responsabil**	**Termen**	**Surse posibile de finanțare**
M1.5.1.	**Utilizarea potențialului societății civile ca resursă de dezvoltare durabilă**	1.5.1.1. Dezvoltarea de mecanisme de colaborare cu societatea civilă	Număr de mecanisme Număr ONG-uri Baze date Număr criterii / domenii	Mecanisme Baze date Site-uri Intranet / e-mail	Conducerile UAT-urilor / instituțiilor publice din județ	Permanent	Bugete proprii UAT-uri / CJ / instituții publice Alte surse publice / private
		1.5.1.2. Dezvoltarea de mecanisme de finanțare a societății civile	Număr de mecanisme Valoare finanțări Număr ONG-uri beneficiare Baze date Număr de criterii / domenii	Mecanisme Contracte Rapoarte de progres Baze date Site-uri Intranet / e-mail	Conducerile UAT-urilor / instituțiilor publice din județ	Permanent	Bugete proprii UAT-uri / CJ / instituții publice Alte surse publice / private POR POEO PNDR PNRR
		1.5.1.3. Dezvoltarea de mecanisme de valorificare a politicilor locale	Număr de mecanisme Număr de politici	Mecanisme Politici alternative	Conducerile UAT-urilor / instituțiilor	Permanent	Bugete proprii UAT-uri / CJ / instituții publice

DOCUMENT TRANSPARENȚĂ DECIZIONALĂ

		alternative propuse de societatea civilă	Număr de ONG-uri Baze date Număr criterii / domenii	Rapoarte de progres Baze date Site-uri Intranet / e-mail	publice din județ		Alte surse publice / private
M1.5.2.	**Dezvoltarea de parteneriate public-civic**	1.5.2.1. Dezvoltarea și extinderea parteneriatelor cu societatea civilă și susținerea voluntariatului în comunitate	Număr de parteneriate încheiate Număr de proiecte implementate în parteneriat	Statistica programelor de finanțare Raportări UAT-uri Site-uri autorități / instituții Portal date deschise	Conducerile UAT-urilor / instituțiilor publice din județ	Permanent	Bugete proprii UAT-uri / CJ / instituții publice Alte surse publice / private POR POEO PNDR PNRR
		1.5.2.2. Dezvoltarea de mecanisme de monitorizare/ evaluare/ revizuire a parteneriatelor cu societatea civilă	Număr de evaluări Număr de revizuiri	Statistica programelor de finanțare Raportări UAT-uri Site-uri autorități / instituții Portal date deschise	Conducerile UAT-urilor / instituțiilor publice din județ	Permanent	Bugete proprii UAT-uri / CJ / instituții publice Alte surse publice / private POR POEO PNDR PNRR

DOCUMENT TRANSPARENȚĂ DECIZIONALĂ

Obiectiv general (OG2): Bacău – județ cu educație performantă și locuri de muncă sustenabile și de calitate pentru toți
Context OG 2: Cu 5.4% scădere a populației județului în perioada 2012 - 2020, județul Bacău înregistrează o scădere mai accentuată decât cea înregistrată la nivelul regiunii de 3.3%. Județul Bacău a avut constant un sold negativ în perioada 2012 – 2019, cel mai mare după cel al județului Vaslui, a doua cea mai mare pierdre de locuitori anual în perioada studiată, prin migrație internă. Populația județului este îmbătrânită - grupa tinerilor (0-14 ani) reprezintă 17.4%, mult sub 35% din totalul populației considerat optim și sub cele 20% de la care se consideră că populația începe să manifeste tendințe de îmbătrânire. Insuficienta dezvoltare a centrului universitar face ca tinerii din județ să se îndrepte către metropole dinamice ca Iași și București, atrăgătoare atât prin centrele universitare puternice cât și prin piața forței de muncă cu dinamică pozitivă. Întărirea universității, mai ales pe domenii nișă de specializare – aceasta poate încuraja atragerea de tineri bine pregătiți. Județul se bucură de un învățământ liceal de bună calitate - cu o rată finală de promovare la Bacalaureat de 83,8%, județul Bacău s-a înscris între județele cu cele mai ridicate procente de promovare din țară, alături de sectorul 4 al Capitalei (84,9%) și județul Cluj (86,4%), mult peste media națională, care a fost în sesiunea iunie - iulie 2019 de 75,5%. Cu 7 medii de 10 la bacalaureat, Județul Bacău s-a aflat pe locul 2 în regiunea Nord-Est după județul Iași, cu 15 astfel de rezultate. Cu toate acestea rata de cuprindere a tinerilor în învățământul superior în județul Bacău este de sub 15%, la egalitate cu județele Suceava și Neamț și mult sub cea din Iași de 65%. Cifrele de școlarizare pentru anul școlar 2020 - 2021 în învățământul profesional și tehnic (TVET) au avut creșteri semnificative – semn al unei orientări în creștere a tinerilor către pregătirea pentru o meserie cerută pe piața muncii. Județul Bacău se situează, cu 34,8% pondere acordată acestui tip de învățământ, peste media națională și cu o evoluție dinamică pozitivă la nivelul județului. Ponderea învățământului dual la nivelul județului Bacău este încă scăzută, de numai 3%, sub cea a altor județe din regiune - Iași 3,4% sau Suceava 3,1%. Pe de altă parte, rezultatele în învățământul general – primar și gimnazial sunt slabe - procentul elevilor care au obținut medii mai mari sau egale cu 5 a fost de 71,9%, sub media națională (de 73,2%) și cea a altor județe din regiune, cum ar fi Iași (77,5%) sau Suceava (74,1%); doar 10 elevi din județul Bacău au avut media 10 la Evaluarea națională, față de 35 în județul Iași și 15 în județul Suceava; rata de participare a elevilor de clasa a VIII-a la examenul de evaluare națională este redusă față de mediile naționale – aproape unul din zece elevi nefiind suficient de pregătit și motivat pentru a se prezenta la acest examen. Dotarea cu calculatoare a stagnat în învățământul primar și gimnazial și a înregistrat o scădere cu 10% în învățământul liceal. Aproape 50% dintre unitățile de învățământ din județul Bacău nu sunt accesibilizate – nu au minima rampă de acces. Nevoia de a îmbunătăți condițiile sanitare și de a le oferi elevilor spații de învățare moderne, inclusiv săli de sport este, de asemenea, ridicată. Numărul de săli de sport din județ a scăzut în ultimii

7 ani, atât în mediul urban, cât și rural. Județul Bacău este printre județele în care sunt concentrate școlile cu risc seismic ridicat. 45% dintre școli nu aveau rampe de acces.
Rata ocupării în județ a înregistrat o creștere stabilă în perioada 2017-2019, an în care s-a înregistrat și noul maxim de 57%. Numărul salariaților a crescut constant chiar și în perioadele în care rata ocupării a scăzut, ceea ce ne arată că se înregistrează o creștere a calității și stabilității ocupării. Rata ocupării în județ este foarte mică comparativ cu media națională și chiar regională, județul având cea mai mică rată de ocupare din regiunea Nord-Est și o evoluție fluctuantă.
Municipiul Bacău atrage noi locuitori prin oportunitățile de ocupare – are o arie de captare de noi locuitori prin migrație internă din comunele din zona de nord-est a județului și la Culoarul Siretului, de la Adjud la Roman.
Ocupare importantă – peste 20% - în sectorul agricol, care generează venituri reduse, fiind insuficient de productiv / rămas în urmă tehnologic. Lipsa / insuficiența unor oportunități de ocupare în mediul urban pentru forța de muncă tânără din mediul rural care nu mai dorește să lucreze în agricultură în condițiile unor slabe conectări a zonelor exclusiv rurale la centrele urbane, mai ales în partea de est a județului Bacău, care suferă de pe urma lipsei unor centre urbane polarizatoare, care să atragă și să propage dezvoltarea. Municipiul Bacău atrage insuficient noi locuitori prin oportunitățile de ocupare, fiind mai puțin atractiv față de alte centre urbane din regiune. Calitatea vieții (de la spații publice, spații verzi, la educație, sănătate, cultură, sport, agrement, servicii publice) - investițiile în calitatea vieții sunt importante atât pentru atragerea de noi oameni, retenția tinerilor în zonă și întoarcerea în țară a unora dintre cei plecați în străinătate.

Obiectiv specific OS2.1: Creșterea nivelului de educație a populației județului odată cu creșterea ratei de participare la toate nivelele de învățământ și îmbunătățirea ofertei de educație vocațională, formare profesională și învățământ superior

Nr. crt.	Măsură	Tip intervenție	Indicatori de realizare	Surse de verificare	Responsabil	Termen	Surse posibile de finanțare
M2.1.1.	**Educație și formare profesională modernă, atractivă, adecvată erei**	2.1.1.1. Digitalizarea procesului educațional din învățământul primar, gimnazial, liceal	Rata de cuprindere /participare a elevilor în școlile /liceele cu condiții de funcționare îmbunătățite	Rapoarte publice școli/IS Site-uri autorități /instituții Portal date deschise	Conducerile școlilor Inspectoratul Școlar Județean – parteneriate cu centrele de excelență și	Permanent	Bugete proprii UAT-uri / CJ / instituții publice Alte surse publice / private POEO

DOCUMENT

	digitale și tranziției verzi	și cel profesional din județ			cluburile copiilor (ex-robotica) APL CJ DGASPC AJPIS		PNRR
		2.1.1.2. Adaptarea programelor de pregătire la cerințele pieței în competențe profesionale practice cheie	Rata de cuprindere a elevilor în învățământul liceal si profesional Rata de angajare a absolvenților din învățământul liceal, profesional-tehnic	Rapoarte publice licee/IS Site-uri autorități /instituții Portal date deschise	Conducerile liceelor tehnologice CJ Inspectoratul Școlar Firme partenere	Permanent	Bugete proprii UAT-uri / CJ / instituții publice Alte surse publice / private POEO POR PNDR
		2.1.1.3. Formare inițială și continuă a cadrelor didactice în vederea aplicării curriculumului; Pentru pilotarea și implementarea	Rata de cuprindere /participare a elevilor în școlile /liceele cu procese de învățare modernizate Număr de cadre didactice formate	Rapoarte publice școli/IS Site-uri autorități /instituții Portal date deschise	Conducerile școlilor Inspectoratul Școlar Județean - parteneriate cu centrele de excelență și cluburile copiilor (ex-robotică) APL CJ	Permanent	Bugete proprii UAT-uri / CJ / instituții publice Alte surse publice / private POEO

DOCUMENT TRANSPARENȚĂ DECIZIONALĂ

		unor strategii/ abordări de predare, inovatoare și eficace.			DGASPC AJPIS		
M2.1.2.	**Creșterea capacității de școlarizare în învățământul antepreșcolar și profesional, cu precădere dual**	2.1.2.1. Dezvoltarea unui sistem de servicii de educație timpurie pentru copiii de la naștere la 6 ani, unitar, incluziv și de calitate - creșe	Nr. de copii în creșe Nr. de creșe în zonele urbane care suferă de deficit de forță de muncă	Rapoarte publice creșe/ IS Site-uri autorități / instituții Portal date deschise	Conducerile creșelor CJ Consilii locale IS	Permanent	Bugete proprii UAT-uri / CJ / instituții publice Alte surse publice / private POEO POR PNDR
		2.1.2.2. Creșterea numarului de locuri din învățământului profesional/dual cu dezvoltarea parteneriatului public privat între liceele tehnice și angajatori pentru învățământ dual și a învățământului profesional agricol	Ponderea % Nr de clase Nr de beneficiari	Rapoarte unități învățământ profesional/ IS Site-uri autorități / instituții Portal date deschise	Conducerile unităților de învățământ profesional CJ Consilii locale ISJ Angajatori	Permanent	Bugete proprii UAT-uri / CJ / instituții publice Angajatori Alte surse publice / private POEO POR PNDL

DOCUMENT DE TRANSPARENȚĂ DECIZIONALĂ

M2.1.3	**Creșterea ratei de participare - scăderea absenteismului/ abandonului școlar al copiilor din zonele /mediile defavorizate**	2.1.3.1. Programe de tip after-school școală după școală, centre de zi pentru copii cu prioritate în zonele defavorizate	Nr. de locuri Număr de programe de tip after-school școală după școală, centre de zi în zonele defavorizate	Rapoarte conduceri școli/IS Site-uri autorități / instituții Portal date deschise	Conducerile școlilor CJ Consilii locale ISJ DGASPC SPAS ONG	Permanent	Bugete proprii UAT/CJ Alte surse publice/ private POR PNDR POEO
		2.1.3.2. Înființarea, dezvoltarea și furnizarea serviciilor standard și complementare de educație, îngrijire și supraveghere, în funcție de nevoi (acoperirea localităților unde asemenea servicii lipsesc /creșterea capacității serviciilor	Nr. de locuri in servicii standard și complementare de educație, îngrijire și supraveghere	Rapoarte conduceri școli/IS Site-uri autorități / instituții Portal date deschise	Conducerile școlilor CJ Consilii locale ISJ DGASPC SPAS ONG GAL-uri urbane și rurale	Permanent	Bugete proprii UAT/CJ Alte surse publice/ private POEO PNRR POR PNDR

DOCUMENT TRANSPARENȚĂ DECIZIONALĂ

		existente; centre de joacă și mișcare, ludoteci pentru facilitarea accesului copiilor care provin din grupuri dezavantajate					
		2.1.3.3. Asigurarea gratuității transportului elevilor la toate nivelele	Timpul mediu de deplasare al elevilor în funcție de prezența mijloacelor de transport	Rapoarte conducere școli/ IS Site-uri autorități / instituții Portal date deschise	Conducerile școlilor CJ Consilii locale ISJ DGASPC	Permanent	Bugete proprii UAT/CJ Alte surse publice/private PNRR
		2.1.3.4. Asigurarea sprijinului pentru elevii din învățământul liceal și profesional defavorizați - posibilități de cazare, burse sociale, etc	Nr. de locuri în cămine Nr de burse sociale pentru elevi defavorizați	Rapoarte conducere școli/ IS Site-uri autorități / instituții Portal date deschise	Conducerile școlilor CJ Consilii locale IS DGASPC	Permanent	Bugete proprii UAT/CJ Alte surse publice/ private

DOCUMENT TRANSPARENȚĂ DECIZIONALĂ

		2.1.3.5. Măsuri complementare, de acompaniere care facilitează participarea copiilor provenind din grupuri dezavantajate la educație și prevenirea abandonului, precum: asigurarea materialelor educaționale pentru toți copiii, măsuri în funcție de nevoi pentru copiii care aparțin grupurilor vulnerabile (vouchere, îmbrăcăminte, încălțăminte, rechizite, echipamente IT, obiecte de strictă necesitate); informare, consiliere și educație	Rata de cuprindere /participare a elevilor în școlile /liceele cu condiții de funcționare îmbunătățite	Rapoarte publice școli/IS Site-uri autorități /instituții Portal date deschise	Conducerile școlilor Inspectoratul Școlar Județean – parteneriate cu centrele de excelență și cluburile copiilor (ex-robotică) APL CJ DGASPC AJPIS	Permanent	Bugete proprii UAT/CJ Alte surse publice/ private POEO PNRR POR PNDR

DOCUMENT TRANSPARENȚĂ DECIZIONALĂ

		parentală pentru părinții/ reprezentanții legali/ tutorii care au în grijă copiii provenind din grupuri vulnerabile					
		2.1.3.6. Dezvoltarea și extinderea Programului „A doua șansă” (ADS), pentru facilitarea finalizării învățământului obligatoriu în comunitățile cu multe persoane analfabete pentru persoanele care au părăsit timpuriu școala pentru a promova	Rata de cuprindere /participare a tinerilor și adulților analfabeți în programe de a doua șansă Număr de școli din zone defavorizate care au organizat programe a doua șansă	Rapoarte publice școli/IS Site-uri autorități /instituții Portal date deschise	Conducerile școlilor Inspectoratul Școlar Județean - parteneriate cu centrele de excelență și cluburile copiilor (ex-robotică) APL CJ DGASPC AJPIS	Permanent	Bugete proprii UAT/CJ Alte surse publice/ private POEO PNRR POR PNDR

DOCUMENT TRANSPARENȚĂ DECIZIONALĂ

		angajabilitatea acestora					
M2.1.4.	**Creșterea ratei de participare - a absolvenților de învățământ liceal la studii superioare - cu precădere la universitățile băcăoane**	1.2.4.1. Program comun de promovare a oportunităților de studii superioare în județul Bacău și de sprijin a absolvenților de liceu din județ care doresc să studieze aici	Nr. de absolvenți de liceu din județ care urmează studii superioare la universitățile băcăoane	Statistici naționale Site-uri autorități / instituții Portal date deschise	Universitățile băcăoane Inspectoratul Școlar Instituții de cultură și educație Școli, licee, universități, clubul copiilor Furnizori formare profesională adulți AJOFM Camera de Comerț, organizații ale economiei sociale – cooperative, întreprinderi sociale de inserție	Permanent	Bugete proprii UAT/CJ Alte surse publice/ private POEO PNRR POR PNDR POCIDIF
		2.1.4.2. Acțiuni de atragere a	Nr. de absolvenți de	Statistici naționale	universitățile băcăoane	Permanent	Bugete proprii UAT/CJ Alte surse publice/ private

DOCUMENT TRANSPARENȚĂ DECIZIONALĂ

		elevilor din grupuri defavorizate către studii unversitare (caravane, cursuri demonstrative în școlile din mediul rural, materiale de informare cu privire la facilitățile sociale pentru studenți etc.)	liceu din județ care urmează studii superioare la universitățile băcăoane	Site-uri autorități / instituții Portal date deschise	Inspectoratul Școlar Instituții de cultură și educație Școli, licee, universități, clubul copiilor Furnizori formare profesională adulți AJOFM Camera de Comerț, organizații ale economiei sociale – cooperative, întreprinderi sociale de inserție		POEO PNRR POR PNDR POCIDIF
M2.1.5.	**Dezvoltarea abilităților de viață cheie ale populației**	2.1.5.1.Programe de educație - inclusiv non-formală - dezvoltare abilități adulți, copii, tineri in domenii cheie – digital, educație financiară și antreprenorială,	Număr de adulti, copii, tineri care participă la programe ed educație non-formale pentru dezvoltarea abilităților de viață cheie ale populației	Rapoarte publice școli/IS Site-uri autorități /instituții Portal date deschise	Instituții de cultură și educație județene Școli, licee, universități, Administratori zone naturale protejate, ONG, Camera de Comerț, organizații ale economiei sociale –	Permanent	Surse publice/ private POEO

DOCUMENT TRANSPARENȚĂ DECIZIONALĂ

		educație sanitară și de mediu			Case de ajutor reciproc, bănci cooperatiste de credit, UAT		
		2.1.5.2. Dezvoltarea universității ca pol de competențe digitale / centru de învățare ICT pentru studenti, copii dar și adulți din comunitate pentru dobândirea / actualizarea competențelor digitale și de lucru cu Internetul și alte tehnologii informaționale inclusiv prin dotare tehnică / laboratoare;	Număr de adulți, copii, tineri care participă la programe ed educație non-formale pentru dezvoltarea abilităților de viață cheie ale populației	Rapoarte publice școli/IS Site-uri autorități /instituții Portal date deschise	Universitățile băcăoane Inspectoratul Școlar Instituții de culturaăsi educatie școli, licee, universități, clubul copiilor Furnizori formare profesionala adulți AJOFM Camera de Comerț, organizații ale economiei sociale – cooperative, întreprinderi sociale de inserție	Permanent	Surse publice/ private POEO
M2.1.6.	**Digitalizarea managementului și operațiunior**	2.1.6.1. Dotarea cu echipamente și infrastructură,	Număr instituții din educație cu management &	Rapoarte instituționale	Școli generale Licee teoretice si Licee tehnologice Inspectorat Școlar	Permanent	Bugete proprii UAT/CJ Alte surse publice/ private POCIDIF

DOCUMENT TRANSPARENȚĂ DEZVOLTARE LOCALĂ

	instituțiilor de educație	baze de date, soft, platforme digitale – proiecte strategice)	operare digitalizate Număr de date publice – publicate din oficiu Proceduri de lucru cu publicul – elevi, parinți digitalizate Număr clienți – părinți, elevi cu acces digital la evidentele si operarea instituțiilor				
		2.1.6.2. Proceduri de lucru și transparență instituțională prin resurse digitale	Număr instituții din educație cu management & operare digitalizate Număr de date publice – publicate din oficiu Proceduri de lucru cu publicul – elevi, părinți digitalizate	Rapoarte instituționale	Scoli generale Licee teoretice si Licee tehnologice Inspectorat Școlar	Permanent	Bugete proprii UAT/CJ Alte surse publice/ private POCIDIF

DOCUMENT TRANSPARENȚĂ DECIZIONALĂ

			Număr clienți - părinți, elevi cu acces digital la evidentele si operarea instituțiilor				

Obiectiv specific OS2.2: Modernizarea și accesibilizarea capacităților de educație, inclusiv pentru activități sportive și extracuriculare ex. tabere - îndeplinirea standardelor minime de către toate unitățile din județ, construirea unora noi și adoptarea pe scară largă a celor mai avansate tehnologii de educație și instruire

Nr. crt.	Măsură	Tip intervenție	Indicatori de realizare	Surse de verificare	Responsabil	Termen	Surse posibile de finanțare
M2.2.1.	**Creșterea capacității de școlarizare în învățământul antepreșcolar**	2.2.1.1. Creșterea capacității de școlarizare în învățământul antepreșcolar - creșe	Nr. de copii în creșe Nr. de creșe în zonele urbane care suferă de deficit de forță de muncă	Rapoarte publice creșe/ IS Site-uri autorități / instituții Portal date deschise	Conducerile creșelor CJ Consilii locale IS	Permanent	Bugete proprii UAT/CJ Alte surse publice/ private POR PNDR POEO PNRR
M2.2.2.	**Asigurarea condițiilor de igienă, siguranță și accesibilitate tuturor elevilor și studenților**	2.2.2.1. Dotarea cu grupuri sanitare corespunzătoare a tuturor școlilor din județ cu prioritate a	Nr. grupuri sanitare modernizate Rata de cuprindere/	Rapoarte publice școli/DSP Site-uri autorități /instituții	APL din localitățile unde grupurile sanitare sunt necorespunzătoare	31.12. 2023	Bugete proprii UAT/CJ Alte surse publice/ private

DOCUMENT TRANSPARENȚĂ DECIZIONALĂ

	inclusiv a celor cu handicap fizic	celor care în prezent nu sunt corespunzătoare și asigurarea permamentă a consumabilelor necesare igienei	participare a elevilor în școlile cu condiții de funcționare îmbunătățite Număr unități școlare care funcționează fără avize sanitare Indicele utilităților/ prevalența utilităților inadecvate într-o unitate de învățământ	Portal date deschise	Inspectoratul Școlar CJ DGASPC Direcția Sănătate Publică		POR PNDR
		2.2.2.2. Accesibilizarea tuturor școlilor cu prioritate a celor unde sunt înregistrați copii cu handicap fizic	Nr. de școli accesibilizate pentru persoane cu handicap fizic	Rapoarte publice școli/IS Site-uri autorități /instituții Portal date deschise	Conducerile școlilor APL din localitățile unde școlile nu sunt accesibilizate Inspectoratul Școlar Inspecția de Stat Construcții	30.12.2023	Bugete proprii UAT/CJ Alte surse publice/ private POR PNDR

DOCUMENT TRANSPARENȚĂ DECIZIONALĂ

					CJ DGASPC AJPIS		
		2.2.2.3. Consolidarea școlilor aflate în zone cu risc seismic activități de consolidare în funcție de riscurile identificate, asigurării/ îmbunătățirii eficienței energetice, inclusiv și măsuri pentru utilizarea unor surse alternative de energie;	Nr. de școli consolidate	Rapoarte publice școli/IS Site-uri autorități /instituții Portal date deschise	APL din localitățile cu risc seismic Inspectoratul Școlar CJ Inspecția de Stat Construcții	31.12.2027	Bugete proprii UAT/CJ Alte surse publice/ private POR PNDR PNRR
		2.2.2.4. Îmbunătățirea dotărilor sălilor de clase cu mobilier și a școlilor cu locuri de recreere și lectură, centre de joacă și mișcare, ludoteci	Nr. de școli cu dotări de lectură și recreere îmbunătățite Numărul de clase cu dotări îmbunătățite	Rapoarte publice școli/IS Site-uri autorități /instituții Portal date deschise	APL din localitățile cu risc seismic Inspectoratul Școlar CJ Inspecția Stat Construcții	31.12.2027	Bugete proprii UAT/CJ Alte surse publice/ private POR PNDR PNRR

DOCUMENT TRANSPARENȚĂ DECIZIONALĂ

		2.2.2.5. Îmbunătățirea accesului tinerilor la studii superioare în campusul universității Bacău - locuri de cazare nou create în campus	Nr. de locuri de cazare n campusuri studențești de pe teritoriul județului Nr. de absolvenți de liceu din județ care urmează studii superioare la universitățile băcăoane	Rapoarte publice universitate Site-uri autorități /instituții Portal date deschise	Conducere Universitate Conducere licee CJ Consilii locale IS	Permanent	Surse proprii Alte surse publice/private
M2.2.3	**Creșterea calității și accesibilității spațiilor de învățare din învățământul primar, gimnazial, liceal și profesional și universitar din județ**	2.2.3.1. Asigurarea logisticii instituțiilor din sistemul educațional/ elevilor pentru pentru aplicarea de metode digitale de învățare - SMART Lab-uri, resurse tehnologie pentru dotarea laboratoarelor de informatică și pentru	Rata de cuprindere / participare a elevilor în școlile /liceele cu condiții de funcționare îmbunătățite	Rapoarte publice școli/IS Site-uri autorități /instituții Portal date deschise	Conducerile școlilor Inspectoratul Școlar Județean - parteneriate cu centrele de excelență și cluburile copiilor (ex-robotica) APL CJ DGASPC AJPIS	Permanent	Bugete proprii UAT/CJ Alte surse publice/ private POR PNDR PNRR

DOCUMENT TRANSPARENȚĂ DECIZIONALĂ

		derularea învățării in format virtual					
		2.2.3.2. Dotarea liceelor tehnologice și a celor care funcționează în sistem dual cu laboratoare, echipamente de calcul și ateliere școală - cu prioritate liceelor agricole	Rata de cuprindere a elevilor în învățământul liceal si profesional cu condiții de funcționare îmbunătățite Rata de angajare a absolvenților din învățământul liceal, profesional-tehnic	Rapoarte publice licee/IS Site-uri autorități /instituții Portal date deschise	Conducerile liceelor tehnologice CJ Inspectoratul Școlar Firme partenere	Permanent	Bugete proprii UAT/CJ Alte surse publice/ private POR PNDR POEO PNRR
		2.2.3.3. Îmbunătățirea posibilităților de transport pentru elevi - a transportului public general, a transportului școlar - dotarea cu microbuze școlare inclusive verzi	Timpul mediu de deplasare al elevilor în funcție de prezența mijloacelor de transport	Rapoarte conducere școli/ IS Site-uri autorități / instituții Portal date deschise	Conducerile școlilor CJ Consilii locale ISJ DGASPC	Permanent	Bugete proprii UAT/CJ Alte surse publice/private PNRR

DOCUMENT TRANSPARENȚĂ DECIZIONALĂ

		2.2.3.4. Testarea unor noi modele pentru creșterea calității învățământului rural – constituirea unui consorțiu școlar rural cu condiții optime de campus modern, cu o capacitate de 300-1500 de locuri, prevăzute cu facilități educaționale moderne, spații pentru activități de tip after-school, săli și terenuri de sport, spații pentru ateliere de practică, laboratoare, facilități pentru desfășurarea activităților nonformale, bucătărie și facilități de cazare pentru elevi și cadrele didactice, facilități pentru cadrele	Rata de cuprindere / participare a elevilor în scrisi la consorțiul școlar Rezultatele școlare ale copiilor – participarea și rezultatele la evaluarea națonala	Rapoarte conducere școli/ IS Site-uri autorități / instituții Portal date deschise	Conducerile școlilor CJ Consilii locale ISJ DGASPC	Permanent	Bugete proprii UAT/CJ Alte surse publice/private PNRR

DOCUMENT TRANSPARENȚĂ DECIZIONALĂ

		didactice, parc auto pentru a asigura transportul zilnic al elevilor și pentru excursiile școlare.					
		2.2.3.5. Constituirea unui consorțiu regional pentru un campus integrat învățământ profesional și universitar–județul Bacău și județele vecine de unde provin studenții (cluster de învățământ dual) între unitățile administrative teritoriale, unitățile de învățământ - licee și universitate, camere de comerț și/sau agenți economici, alți parteneri relevanți, exclusiv pentru crearea condițiilor	Nr. de locuri de cazare n campusuri studențești de pe teritoriul județului Nr. de absolvenți de liceu din județ care urmează studii superioare la universitățile băcăoane	Rapoarte publice universitate Licee profesionale Site-uri autorități /instituții Portal date deschise	Conducere Universitate Conducere licee CJ Consilii locale IS	Permanent	Surse proprii Alte surse publice/private PNRR

DOCUMENT TRANSPARENȚĂ DECIZIONALĂ

		optime de pregatire a elevilor și studenților (infrastructură socială care să deservească învățământul dual preuniversitar și universitar tehnologic)					
Obiectiv specific OS2.3: Creșterea numărului, calității și atractivității locurilor de muncă - îmbunătățirea ofertei de ocupare pe teritoriul județului inclusiv in sectoare smart și verzi							
Nr. crt.	**Măsură**	**Tip intervenție**	**Indicatori de realizare**	**Surse de verificare**	**Responsabil**	**Termen**	**Surse posibile de finanțare**
M2.3.1.	**Sprijinirea creării de locuri de muncă sustenabile pe tot teritoriul județului, inclusiv in zonele rurale / formalizarea locurilor de muncă din sectoare aflate in declin ex. agricultura de semi-subzistență si în agricultură și industria alimentară -**	2.3.1.1. Cresterea oportunităților de ocupare formală sustenabilă în zonele rurale printr-un program de consolidare a capacităților de producție, depozitare și marketing a produselor agricole - branding de zona agricolă	Nr. de locuri de muncă din sectorul agricol si agro-alimentar Capacitate spații de depozitare produse agricole	Statistici oficiale - întreprinderi pe domenii de activitate Statistici oficiale ocupare Statistici oficiale Ministere de resort - agricultură, turism	CJ DADR CL UAT GAL Cooperative și grupuri de producători CLA UAT cu obiecte de patrimoniu natural și/sau cultural Administrator de zone/arii protejate	Permanent	Bugete proprii UAT/CJ Alte surse publice/private POEO PNDR Organizatii ale producatorilor agricoli

DOCUMENT TRANSPARENȚĂ DECIZIONALĂ

	sau în deficit de forță de muncă turism				Autoritatea Națională pentru Arii Protejate Direcția Silvică - Romsilva		
		2.3.1.2. Creșterea numărului de locuri de muncă din turism inclusiv în zonele rurale prin diversificarea activităților turistice, servicii turistice comunitare și eco-turism, dezvoltarea turismului școlar și social și branding de destinatie ex. Spații de campare în toate localitățile turistice cu patrimoniu natural sau cultural ale județului - Proiecte de protejare, dezvoltare și promovare a activelor turistice publice si	Nr. de locuri de muncă din sectorul eco-turistic și de turism cultural	Statistici oficiale - întreprinderi pe domenii de activitate Statistici oficiale ocupare Statistici oficiale Ministere de resort - agricultură, turism	CJ DADR CL UAT GAL Cooperative și grupuri de producători CLA UATcu obiecte de patrimoniu natural și/sau cultural Administrator de zone/arii protejate Autoritatea Națională pentru Arii Protejate Direcția Silvică - Romsilva	Permanent	Bugete proprii UAT/CJ Alte surse publice/private POEO PNRR PNDR POR POIDS

DOCUMENT TRANSPARENȚĂ DECIZIONALĂ

		servicii turistice conexe					
		2.3.1.3. Creșterea numărului de producători agricoli de dimensiune medie /ferme cu capacitate de vânzare economic viabile prin asigurarea/ creșterea rolului fermierilor asupra lanțului de distribuție – a piețelor din zonele urbane ale județului - program de restructurare consolidare / modernizare a piețelor/depozitelor agricole din zonele urbane ale județului – piețe controlate de fermieri	Ponderea fermierilor in organele de conducere/ administrare ale piețelor urbane Număr de piețe urbane controlate de fermieri și producători agro-alimentări din județ	Statistici oficiale Statistici oficiale ocupare Statistici oficiale Minister de resort – agricultură	CJ CL UAT urban CL UAT rural Organizații / cooperative/grupuri de producători agricoli Organizțtii ale producătorilor din industria agro-alimentară	Permanent	Bugete proprii UAT/CJ Alte surse publice/private PNDR POEO
M2.3.2.	**Promovarea ocupării locale prin achiziții publice social**	2.3.2.1. Achiziții sociale responsabile cu generare de locuri	Nr contracte de achiziție publică cu clauze	Planurile de achiziții publice ale instituțiilor	CJ Instituții din subordinea CJ DJASPC	Permanent	Bugete proprii UAT/CJ

DOCUMENT TRANSPARENȚĂ DECIZIONALĂ

	responsabile in implementarea proiectelor de investiții publice cu creare de locuri de muncă pe plan local	de muncă pe plan local –în toate planurile de achiziții publice anuale și a criteriilor sociale / de ocupare în derularea procedurilor de achiziții publice județene, ale instituțiilor publice din subordinea CJ, alte UAT pentru toate proiectele cu investiții publice Ex. Proiecte de eficiență energetică a clădirilor publice	sociale de ocupare Nr. de locuri de muncă create pe plan județean prin achizițiile publice Nr de planuri de achiziții publice care include achiziții cu clauze sociale de ocupare Nr contracte rezervate pentru întreprinderi sociale de inserție / Unități protejate autorizate UPA	Planurile de inserție socio-profesională județene Rapoartele privind achizțiile publice	AJOFM Alte UAT și alte instituții publice SPAS Unități protejate autorizate UPA (care angajează persoane cu dizabilități) Întreprinderi sociale de inserție ISI care angajează lucrători defavorizați		Institutii publice din subordine

DOCUMENT TRANSPARENȚĂ DECIZIONALĂ

M2.3.3	**Asigurarea forței de muncă necesare în zonele care înregistrează deficite ex. Industria prelucrătoare prin sprijinirea integrării sustenabile pe piața muncii pentru lucrătorii defavorizați, în special pentru tineri, șomeri de lungă durată, grupurile dezavantajate pe piața muncii, foști deținuți, persoane inactive**	2.3.3.1. Extinderea oportunităților de învățare practică la locul de muncă, prin programe de stagii de practică în producție, ucenicie, etc în proiectele instituțiilor publice	Nr. de stagii de pactică și ucenicie	Rapoarte anuale AJOFM Rapoarte anuale instituții de învățământ	AJOFM Inspectorat Școlar Licee tehnice și profesionale inclusive cooperatiste, Universități Agenți economici DGASPC si furnizori de servicii sociale pentru lucrători defavorizați	Permanent	Bugetul de stat – șomaj programul național de ocupare POEO Bugetele instituțiilor de învățământ Angajatori Surse private - ONG – furnizori de servicii sociale Alte surse publice/private
		2.3.3.2. Promovarea economiei sociale prin cooperarea între autoritățile locale, serviciile sociale și agențiile de ocupare - inclusiv a auto-ocupării pentru lucrătorii informali	Număr persoane inactive înregistrate la agențiile de ocupare Număr de persoane inactive angajate	Statistici oficiale ocupare Rapoarte anuale AJOFM Rapoarte anuale implementare plan de inserție socio-profesională	AJOFM DGASPC și furnizori de servicii sociale pentru lucrători defavorizați întreprinderi sociale și sociale de inserție Unități protejate autorizate	Permanent	Bugetul de stat – șomaj programul național de ocupare POEO Alte surse publice/private Surse private - ONG –

DOCUMENT DE TRANSPARENȚĂ DECIZIONALĂ

		(muncă la negru), zilieri, sezonieri și alți lucrători defavorizați - prin întreprinderi sociale de inserție/ferme sociale, cooperative/firme deținute de lucrători (meșteșugărești, de producători) în sectoare cum ar fi construcții, deșeuri - reciclare, agricol, turism, domeniu public și amenajarea teritoriului,inclusiv proiecte de restaurare a terenurilor și clădirilor si de reconversie a acestora, cooperative sociale în servicii sociale ex. Îngrijiri la domiciliu pentru persoane vârstnice, cu	Nr. de întreprinderi sociale de inserție Număr de unități protejate autorizate Număr lucrători defavorizați integrați socio-profesional pe grupe	Rapoarte anuale întreprinderi sociale de inserție	Inspectorat Școlar Licee tehnice și profesionale Agenți economici Producători agricoli		întreprinderi sociale, furnizori de servicii sociale POIDS

DOCUMENT TRANSPARENȚĂ DECIZIONALĂ

		dizabilități – constituire de întreprinderi comunitare cu participarea autorităților locale și valorificarea unor patrimonii locale dezafectate, achiziții sociale de servicii publice de la aceste întreprinderi					
		2.3.3.3. Creșterea numărului persoanelor inactive înregistrate la serviciile publice de ocupare și care beneficiază de măsurile și serviciile de ocupare a forței de muncă care beneficiază de – subvenționarea locului de muncă – a angajatorilor publici și privați	Număr persoane inactive înregistrate la agențiile de ocupare Număr de persoane inactive angajate Nr. de întreprinderi sociale de inserție Număr de unități	Statistici oficiale ocupare Rapoarte anuale AJOFM Rapoarte anuale implementare plan de inserție socio-profesională Rapoarte anuale întreprinderi sociale de inserție	AJOFM DGASPC si furnizori de servicii sociale pentru lucrători defavorizați Întreprinderi sociale și sociale de inserție Unități protejate autorizate Inspectorat Școlar Licee tehnice și profesionale Agenți economici Producători agricoli	Permanent	Surse proprii ONG Alte surse publice/private POCU POIDS

DOCUMENT TRANSPARENȚĂ DECIZIONALĂ

			protejate autorizate Număr lucrători defavorizați integrați socio-profesional pe grupe				
		2.3.3.4. Dezvoltarea inserției socio-profesionale - incluziunea activă a persoanelor inactive /aflate în căutarea unui loc de muncă, pregătirea pentru piața muncii a lucrătorilor defavorizați inclusiv a tinerilor cu precădere a celor defavorizați NEETs în întreprinderi sociale de inserție specializate, unități protejate persoane cu dizabilități prin	Număr persoane inactive înregistrate la agențiile de ocupare Număr de persoane inactive angajate Nr. de întreprinderi sociale de inserție Număr de unități protejate autorizate Număr lucrători defavorizați	Statistici oficiale ocupare Rapoarte anuale AJOFM Rapoarte anuale implementare plan de inserție socio-profesională Rapoarte anuale întreprinderi sociale de inserttie	AJOFM DGASPC și furnizori de servicii sociale pentru lucrători defavorizați Intreprinderi sociale ți sociale de inserție Unități protejate autorizate Inspectorat Școlar Licee tehnice și profesionale Agenți economici Producători agricoli	Permanent	Bugetul de stat – șomaj programul național de ocupare POCU PNDR POIDS Alte surse publice/ private

DOCUMENT TRANSPARENȚĂ DECIZIONALĂ

		cooperarea cu ONG, cooperative, servicii sociale și de ocupare specializate – etc – inclusiv licențierea/ autorizarea/ dobândirea atestatului și mărcii sociale pentru acestea	integrați socio-profesional pe grupe				
		2.3.3.5. Mobilitate județeana și locală adaptată nevoilor angajatorilor și lucrătorilor, inteligentă și intermodală - planuri și măsuri de mobilitate județeană, la nivelul structurilor asociative ale unităților administrativ-teritoriale - GALurilor și a altor entități bazate pe nevoia de mobilitate de pe piața	Număr de persoane care se deplaseaza – fac naveta la un loc de muncă pe teritoriul județului	Statistici de transport județean Sondaje de opinie – AJOFM statistici măsuri de ocupare active mobilitate	Consiliul Județean	Permanent	Bugetul de stat – programul național de ocupare Alte surse publice/ private POCU PNDR

DOCUMENT TRANSPARENȚĂ DECIZIONALĂ

		muncii – ale angajatorilor și lucrătorilor, inclusiv ale persoanelor inactive pe piața muncii în prezent pentru care mobilitatea reprezintă un obstacol în accesul pe piața muncii					
M2.3.4.	**Ajustarea dezechilbrelor dintre localități și a deficitelor de pe piața prin măsuri structurale**	2.3.4.1. Planificarea măsurilor active de ocupare pe piața muncii pe baza nevoilor și oportunităților apărute cu participarea tuturor actorilor interesați in formularea Planului județean de inserție socio-profesională elaborat pe o perioadă de 3 ani revizuit anual	Plan de inserție socio-profesional elaborat și actualizat Număr revizuiri	AJOFM CJ DGASPC Parteneri	Agenția județeană de ocupare, prin compartimentul pentru economie socială, Întreprinderi sociale de inserție Serviciile publice de asistență socială de la nivel local și județean. Licee tehnologice Furnizori de servicii sociale – de ex. pentru tinerii care ies din instituțiile de ocrotire, persoane cu dizabilități si de ocupare	Permanent	Buget propriu AJOFM

DOCUMENT TRANSPARENȚĂ DECIZIONALĂ

					Angajatori – parteneri din învățământul profesional tehnic dual		
		2.3.4.2. Digitalizare servicii de ocupare, servicii sociale și interoperabilitate educație, ocupare, inserție VMG (echipamente și infrastructură, baze de date, soft, platforme digitale), furnizori de servicii sociale, întreprinderi sociale și întreprinderi sociale de inserție	Număr instituții / servicii publice de ocupare, furnizori de servicii sociale publici și privati, UAT – pt VMG cu management & operare digitalizate	AJPIS DGASPC AJOFM ALOFM SPAS UAT pt persoanele cu venit de inserție	Agenția județeană/ agentii locale de ocupare, Serviciile publice de asistență socială de la nivel local și județean. Licee tehnologice Furnizori de servicii sociale – de ex. pentru tinerii care ies din instituțiile de ocrotire, persoane cu dizabilități și de ocupare Angajatori – parteneri din învățământul profesional tehnic dual Întreprinderi sociale de inserție	Permanent	Buget propriu AJOFM POCIDIF Alte surse publice/ private

DOCUMENT TRANSPARENȚĂ DECIZIONALĂ

Obiectiv specific OS2.4: Consolidarea activităților de cercetare - dezvoltare - inovare adaptate la provocările economice ale zonei și prin cooperarea dintre mediul universitar, centre de cercetare și întreprinderi							
Nr. crt.	**Măsură**	**Tip intervenție**	**Indicatori de realizare**	**Surse de verificare**	**Responsabil**	**Termen**	**Surse posibile de finanțare**
M2.4.1.	**Îmbunătățirea capacității de cercetare - inovare**	2.4.1.1. Integrarea ecosistemului Cercetare Dezvoltare Inovare în spațiul de cercetare și Inovare European	Număr de proiecte derulate în parteneriat	Universități Alte entități publice Mediu privat Rapoarte ale proiectelor Mass media	CJ CCI	Permanent	Buget local Alte surse publice / private POCIDIF Fonduri naționale pentru cercetare
		2.4.1.2. Dezvoltarea capacității administrative pentru cercetare la nivel județean	Număr de proiecte / consorții sprijinite	Universități Alte entități publice Mediu privat CCI Rapoarte ale proiectelor; Mass media	CJ CCI	Permanent	Buget local Alte surse publice / private POCIDIF Fonduri naționale pentru cercetare

DOCUMENT TRANSPARENȚĂ DECIZIONALĂ

		2.4.1.3. Atragerea și stimularea unor entități economice cu activitate în cercetare-dezvoltare-inovare	Număr de proiecte derulate în parteneriat	Universități / Institut; Alte entități publice Mediu privat Rapoarte ale proiectelor Mass media	CJ CCI	Permanent	Buget local Alte surse publice / private POCIDIF Fonduri naționale pentru cercetare
M2.4.2.	**Adaptarea industriei locale la progresul tehnologic**	2.4.2.1 Colaborări interinstituționale lucrative și funcționale între organizațiile de afaceri, mediul antreprenorial și instituțiile de învățământ superior din regiune	Număr de proiecte întreprinse în baza acordurilor de colaborare	Statistica CCI CJ Mediu privat Rapoarte ale proiectelor Mass media	CJ CCI	Permanent	Buget local Alte surse publice / private POCIDIF Fonduri naționale pentru cercetare
		2.4.2.2 Realizarea de parteneriate public-privat (PPP) cu Clustere / Hub-uri / Incubatoare prin care	Număr de parteneriate încheiate	Statistica CCI CJ Mediu privat	CJ CCI	Permanent	Buget local

DOCUMENT TRANSPARENȚĂ DECIZIONALĂ

		se susțin inovarea în afaceri și digitalizarea		Rapoarte ale proiectelor Mass media			Alte surse publice / private POCIDIF Fonduri naționale pentru cercetare
		2.4.2.3. Promovarea investițiilor în tehnologii emergente și cercetare prin acordarea de facilități	Număr de proiecte de investiții bazate pe tehnologii emergente și cercetare realizate	Statistica CCI CJ Rapoarte ale proiectelor Mass media	CJ CCI	Permanent	Buget local Alte surse publice / private POCIDIF Fonduri naționale pentru cercetare

Obiectiv general (OG3): : Bacău – județ cu dezvoltare socială, sănătate și bunăstare pentru toți pentru îmbunătățirea semnificativă a calității și speranței de viață a cetățenilor de toate vârstele într-un climat de incluziune socială
Context OG 3:

DOCUMENT TRANSPARENȚĂ DECIZIONALĂ

În județul Bacău peste 11,000 de persoane au nevoie de sprijin financiar lunar din partea statului, numărul acestora fiind aproape dublu față de anul 2010 si cel mai mare dintre județele din regiune. Sărăcia s-a agravat dramatic în județul Bacău, tendință care nu se regăsește în majoritatea județelor din regiune. În toate celelalte județe vecine și din regiune, numărul persoanelor aflate în această situație a scăzut. Atlasul zonelor urbane marginalizate din România apreciază că peste 37% din populație trăiește în zone dezavantajate, cele mai mari dezavantaje care se manifestă fiind ale gradului oportunităților de ocupare, precum și de dezvoltare a capitalului uman, peste 12% din populație fiind afectată de aceste probleme în medie la nivelul județului, cu orașe ca Dărmănești, Moinești, Buhuși având aproximativ 30% din populație în zone dezavantajate din punct de vedere al ocupării. Dezavantajele din punctul de vedere al educației – capitalului uman sunt foarte mari în Dărmănești – afectând peste jumătate din totalul populației și peste 30% în Slănic Moldova, respectiv Comănești. Conform Atlasului marginalizării rurale și dezvoltării locale umane din România, 51 de comune aveau zone cu populație romă în zonele marginalizate – Anexa 5 - în județul Bacău. Dintre acestea, 12 sate din tot atâtea comune (tabelul 69) aveau peste 20% populație romă în zonele marginalizate.

Unul din 5 copii în județul Bacău trăiește în familii sărace, cu un venit sub cel minim necesar, ponderea acestora fiind în creștere ușoară. Una din consecințele sărăciei și excluziunii este abandonarea copiilor în grija statului. În județul Bacău 1,795 de copii se găseau în grija statului – cei mai mulți în servicii de tip familial și în centre rezidențiale publice sau private non-profit.

În județul Bacău există înregistrate 19,902 persoane cu dizabilități, 10% dintre acestea fiind copii.Toți cei 1,903 copii cu dizabilități se regăsesc în familii. În schimb, un număr de 774 adulți cu dizabilități sunt încă instituționalizați. Dezinstituționalizarea centrelor rezidențiale pentru persoane cu dizabilități de capacitate mare este o prioritate națională. O situație similară există în domeniul protecției copilului - România și-a asumat închiderea sau reorganizarea tuturor centrelor de plasament de tip vechi până în 2020. La nivelul județului Bacău există, încă, centre rezidențiale de dimensiuni mari, dar în sistemul privat.

În județul Bacău sunt licențiate 113 servicii sociale, 68 dintre servicii fiind furnizate de furnizori publici, restul de furnizori privați. Se constată ponderea mare a furnizorilor privați, aceștia furnizând aproape jumătate din serviciile din județ. Dintre cele 97 de servicii din mediul urban, majoritatea 62 sunt oferite în orașul reședință Bacău. Doar 27 dintre localitățile rurale ale județului beneficiază de servicii sociale licențiate. Localitățile rurale cu cele mai multe servicii licențiate sunt Mărgineni, Oituz și Filipești.

Județul Bacău este printre județele cu cea mai mică speranță de viață din țară - al cincilea cu o situație nefavorabilă – Bacău, 70,47 ani la masculin. De asemenea, județul Bacău înregistrează cea de-a doua cea mai mare diferență între urban și rural - Vaslui (5,21 ani), Bacău (4,7 ani). Una din cauze poate fi insuficienta dezvoltare a serviciilor medicale – stare de sănătate relativ precară, acces redus la servicii de sănătate in mediul rural mai ales. Județul Bacău are incidențe mai mici ale tuturor principalelor afecțiuni avute în vedere posibil și printr-o sub-diagnosticare. În schimb,

mortalitatea a fost mai mare decât media națională pentru bolile cerebro-vasculare dar în scădere. Distribuția în profil teritorial a mortalității prin boli ale aparatului digestiv în anul 2019 arată că rata cea mai mare a mortalității a fost înregistrată în județul Bacău (114,5%). În anul 2019, Județul Bacău a fost al patrulea ca număr al anilor de viață potențial pierduți prin decese cauzate de accidente, după Mun. București și județele Iași și Constanța – posibil din cauza unor servicii de medicină de urgență mai slab dezvoltate. Județul înregistra o rată mica a incidenței a cazurilor noi de diabet zaharat, de jumătate din media națională, a 3-a cea mai mică incideță a cazurilor de cancer în evidență, și a doua cea mai mică rată a incidenței la cazurile noi de BPOC boli pulmonare obstructive. Această situație relativ bună a stării de sănătate se poate datora și unui grad ridicat de apelat la serviciile medicale – județul Bacău cu 2,1 fiind printre județele cu număr de tratamente peste media pe țară.

Județul Bacău are în 2019 cea mai mare rată a mortalității infantile din regiune de 7,4%, mult peste media națională. Județul Bacău se remarcă prin cifrele mari privind natalitatea la adolescentele atât sub 15 ani, fiind al șaptelea la nivel național, cât și la categoria de vârstă între 15-19 ani, unde județul Bacău cu 676 de sarcini, era pe locul 5.

La nivelul județului Bacău, în perioada 2012 – 2019 numărul total al medicilor a crescut ușor, de la 1049 la 1126, în timp ce numărul medicilor în sectorul public a scăzut considerabil de la un maxim de 916 în anul 2014 la un minim de 646 în 2016, o scădere cu 30% în respectiva perioadă.

Asistența medicală primară continuă să fie insuficient utilizată, în timp ce serviciile spitalicești sunt utilizate excesiv, astfel cum o demonstrează ratele foarte mari de externări. Numărul medicilor de familie din județul Bacău a scăzut în perioada de referință, de la 320 în 2012 la 275 în 2019. Șase localități erau fără medic de familie la sfârșitul anului 2019, și anume: Blăgești, Dămienești, Huruiești, Itești, Sărata și Strugari. Față de media pe țară (306,8 locuitori/medic), județul Bacău este mult peste, cu 519,7 locuitori la un medic. Cu 42 asistenți comunitari în anul 2019, județul Bacău - având rata de asigurare a populației cu asistenți comunitari de 0,7 - se situa sub valoarea medie la nivel național de 0,87 la o locuitor și sub ceea din majoritatea județelor din regiune. Cu 8 mediatori comunitari în anul 2019, rata de asigurare a populației cu mediatori sanitari are o valoare de 0,1, sub media națională de 0,23 la 0 locuitori.

În anul 2019, indicele de asigurare a populației cu paturi în județul Bacău, cu 5 % loc este mult sub media la nivel național de 6,5 paturi la 1000 locuitori.

Obiectiv specific OS3.1: Îmbunătățirea stării de sănătate a populației prin servicii de sănătate accesibile și performante, inclusiv pentru medicina de urgență capabile să facă față corespunzător mai bine provocărilor actuale

Nr. crt.	Măsură	Tip intervenție	Indicatori de realizare	Surse de verificare	Responsabil	Termen	Surse posibile de finanțare

M3.1.1.	**Îmbunătățirea stării de sănătate a populatiei prin asigurarea accesului la asistență medicală de specialitate si in spital**	3.1.1.1. Dezvoltarea serviciilor – creșterea accesului populației la la paturi de spital și proceduri de specialitate	Rata mortalitatii premature Speranța de viață Număr de paturi în spitale Număr de proceduri medicale (CT, RMN, angioplastii)	Ministerul Sănătății Institutul Național de Sănătate Publică Centrul Național de Statistică și Informatică în Sănătate Publică	Direcția Sănătate Publică - Ministerul Sănătății Casa Județeană de Asigurări Sănătate APL UAT Colegiul Medicilor Spitale Policlinici/clinici CJ DGASPC	Permanent	Buget de stat - Buget Asigurări de Sănătate Bugete locale POS PNRR POEO POR Investitori privați
		3.1.1.2. Dezvoltarea serviciilor – creșterea accesului populației la servicii medicale de specialitate - Ambulatorii/unități medicale publice și alte structuri publice care asigură asistență medicală ambulatorie.	Număr de paturi în spitale Număr de proceduri medicale (CT, RMN,etc)	Ministerul Sănătății Institutul Național de Sănătate Publică Centrul Național de Statistică și Informatică în Sănătate Publică	Direcția Sănătate Publică - Ministerul Sănătății Casa Județeană de Asigurări Sănătate APL UAT Colegiul Medicilor Spitale Policlinici/clinici CJ DGASPC	Permanent	Buget de stat - Buget Asigurari de Sănătate Bugete locale POS PNRR POEO POR Investitori privați
		3.1.1.3. Creșterea numărul de medici alții	Numărul de medici alții decât cei de	Ministerul Sănătății	Direcția Sănătate Publică	Permanent	Buget de stat - Buget

DOCUMENT TRANSPARENȚĂ DECIZIONALĂ

		decât cei de familie ce revin la 10,000 locuitori	familie ce revin la 10,000 locuitori	Institutul Național de Sănătate Publică Centrul Național de Statistică și Informatică în Sănătate Publică	- Ministerul Sănătății Casa Județeană de Asigurări Sănătate APL UAT Colegiul Medicilor Spitale Policlinici/clinici CJ DGASPC		Asigurări de Sănătate Bugete locale POS PNRR POEO POR Investitori privați
		3.1.1.4. Îmbunătățirea accesibilității și eficacității serviciilor oferite în regim ambulatoriu – inclusiv pentru implementarea de programe de sănătatea reproducerii, planifiare familiala, stimularea natalității prin măsuri de suport al cuplurilor infertile.	Numărul de mame minore Rata natalității	Ministerul Sănătății Institutul Național de Sănătate Publică Centrul Național de Statistică și Informatică în Sănătate Publică	Direcția Sănătate Publică - Ministerul Sănătății Casa Județeană de Asigurări Sănătate APL UAT Colegiul Medicilor Spitale Policlinici/clinici CJ DGASPC	Permanent	Buget de stat - Buget Asigurări de Sănătate Bugete locale POS PNRR POEO POR Investitori privați
M3.1.2.	**Creșterea eficienței politicilor locale și județene de protective a sănătății**	3.1.2.1. Asigurarea populației cu asistenți medicali, asistenți comunitari, mediatori	Rata de asigurare a populației cu /numărul de asistenți medicali ,	Ministerul Sănătății Institutul Național de	Direcția Sănătate Publică - Ministerul Sănătății	Permanent	Buget de stat - Buget Asigurări

DOCUMENT TRANSPARENȚĂ DECIZIONALĂ

	publice și prevenție Consolidarea asistenței medicale primare	sanitari cel puțin la nivelul mediei naționale	asistenți comunitari / mediatori sanitari la ‰o locuitori	Sănătate Publică Centrul Național de Statistică și Informatică în Sănătate Publică	Casa Județeană de Asigurări Sănătate APL UAT Colegiul Medicilor Spitale Policlinici/clinici CJ DGASPC		de Sănătate Bugete locale POS PNRR POEO POR Investitori privați
Obiectiv specific OS3.2: Creșterea gradului de bunăstare generală inclusiv pentru grupurile sociale vulnerabile, vârstnici printr-o rețea de servicii sociale bazate pe comunitate și pe parteneriate cu furnizorii de servicii sociale privați, organizații neguvernamentale							
Nr. crt.	**Măsură**	**Tip intervenție**	**Indicatori de realizare**	**Surse de verificare**	**Responsabil**	**Termen**	**Surse posibile de finanțare**
M3.2.1.	**Derularea / finalizarea cu success a procesului de dezinstitutionalizare - atât în domeniul protecției copilului cât și pentru persoanele cu dizabilități.**	3.2.1.1. Dezinstituționalizare în domeniul protecției copilului cât și pentru persoanele cu dizabilități	Numar institutii rezidentiale cu capacitate de peste 120 persoane Numar de institutii restructurate Numar de persoane defavorizate dezinstitutionalizate Numar de servicii comunitare dezvoltate Numar de persoane incluse/ deservite	Rapoarte anuale DGASPC ANPDC ANPD	DGASPC CJ ONG furnizoare de servicii sociale CL UAT SPAS	Termene specifice/ instituție	POEO POR PNRR POIDS PNDR

DOCUMENT TRANSFRONTALIER DECIZIONAL

			de servicii sociale comunitare				
M3.2.2.	**Îmbunătățirea situației sociale și reducerea sărăciei cu prioritate pentru grupurile defavorizate principale – familii nevoiașe cu copii, tineri în situații de risc, vârstnici și persoane cu dizabilități și cei din zonele rurale - reducerea maternității infantile, a mortalității infantile, a ratei de sărăcie - a numărului de persoane aflate în grija statului**	3.2.2.1. Cresterea numărului de servicii sociale licențiate de furnizori de privați organizații neguvernamentale și publici autorități locale care activează în județ prin subvenționare corespunzătoare Legea 34/1888 și parteneriat public privat, public-public	Număr beneficiari cu situația socială îmbunătățită –a numărului Nr. de furnizori de servicii sociale privați și autorități publice locale acreditați ca furnizori de servicii sociale în județ Număr de servicii sociale licențiate in județ Nr. de locuri în servicii sociale licențiate Număr beneficiari - familii nevoiașe cu copii, tineri în situații de risc, vârstnici și persoane cu dizabilități si zonele rurale	Rapoarte ANPIS ANPD ANPDC DGASPC, furnizori de servicii sociale ONG Case de ajutor reciproc a pensionarilor CARP	DGASPC CJ ONG furnizoare de servicii sociale CL UAT	Permanent	Surse proprii ONG POEO POIDS Program Multifond FSE+ si FEDR
		3.2.2.2. Creșterea numărului de locuri și de centre de zi pentru copii	Număr beneficiari cu situația socială îmbunătățită –a numărului	Rapoarte ANPIS ANPD ANPDC	DGASPC CJ ONG furnizoare de servicii sociale	Permanent	Surse proprii ONG POEO

DOCUMENT TRANSPARENȚĂ DE REGIONALĂ

		cu precădere in comunități marginalizate	Nr. de furnizori de servicii sociale privați și autorități publice locale acreditați ca furnizori de servicii sociale în județ Număr de servicii sociale licențiate în județ Nr. de locuri în servicii sociale licențiate Număr beneficiari - familii nevoiașe cu copii, tineri în situații de risc, vârstnici și persoane cu dizabilități și zonele rurale	DGASPC, furnizori de servicii sociale ONG Case de ajutor reciproc a pensionarilor CARP	CL UAT		POIDS Program Multifond FSE+ si FEDR
		3.2.2.3. Asigurarea de servicii rezidențiale și de îngrijiri la domiciliu, locuințe protejate pentru vârstnici singuri nedeplasabili din județ in cooperare /co-finanțare cu ONG si/sau organizațiile mutualiste	Număr beneficiari cu situația socială îmbunătățită -a numărului Nr. de furnizori de servicii sociale privați și autorități publice locale acreditați ca furnizori de servicii sociale în județ	Rapoarte ANPIS ANPD ANPDC DGASPC, furnizori de servicii sociale ONG Case de ajutor	DGASPC CJ ONG furnizoare de servicii sociale CL UAT	Permanent	Surse proprii ONG POEO POIDS Program Multifond FSE+ si FEDR

DOCUMENT TRANSPARENȚĂ DECIZIONALĂ

		ale vârstnicilor –casa de ajutor reciproc a pensionarilor CARP	Număr de servicii sociale licentiate în județ Nr. de locuri in servicii sociale licențiate Număr beneficiari - familii nevoiașe cu copii, tineri în situații de risc, vârstnici și persoane cu dizabilități și zonele rurale	reciproc a pensionarilor CARP			
		Asigurarea de servicii pentru persoane cu handicap centre de recuperare /readaptare, centre de inserție/reinserție socială și profesionalp - terapie ocupațională și alte terapii speciale, ateliere /unități protejate	Număr de persoane cu dizabilități care beneficiază de servicii de reabilitare și inserție socio-profesională, locuri de muncă protejate	Rapoarte ANPIS ANPD DGASPC AJOFM, furnizori de servicii sociale ONG întreprinderi sociale de inserție Unități protejate autorizate	AJOFM DGASPC CJ CL ONG – unitati protajate / Întreprinderi sociale de inserție	Permanent	Surse proprii ONG POEO POIDS Program Multifond FSE+ si FEDR

DOCUMENT TRANSPARENȚĂ DECIZIONALĂ

M3.2.3	**Inserția socio-profesională a grupurilor defavorizate- familii beneficiare de venit minim de inserție tineri care ies din instituții, persoane cu dizabilități, victime ale violenței, foști detinuți etc**	3.1.3.1. Dezvoltarea economiei sociale – cooperative și ferme sociale în mediul rural, întreprinderi sociale de inserție în mediul urban care să asigure pregătirea pentru piața liberă a muncii	Număr de persoane care beneficiază de servicii de inserție socio-profesională Număr de persoane integrate în muncă în economia socială	Rapoarte AJOFM, întreprinderi sociale de inserție	AJOFM GAL urban și rural DGASPC SPAS ONG Cooperative Întreprinderi sociale de inserție	Permanent	Surse proprii ONG POEO POIDS Program Multifond FSE+ si FEDR
		3.2.3.2. Dezvoltarea serviciilor sociale suport in intreprinderi sociale de inserție	Număr de persoane care beneficiază de servicii de inserție socio-profesională Număr de persoane integrate în muncă în economia socială	Rapoarte AJOFM, întreprinderi sociale de inserție	AJOFM GAL urban și rural DGASPC SPAS ONG Cooperative Întreprinderi sociale de inserție	Permanent	Surse proprii ONG POEO POIDS Program Multifond FSE+ si FEDR
Obiectiv specific OS3.3: Valorificarea potențialului tinerilor pe piata muncii prin crearea unui cadru cu oportunități de participare, formare și petrecere constructivă a timpului liber							
Nr. crt.	**Măsură**	**Tip intervenție**	**Indicatori de realizare**	**Surse de verificare**	**Responsabil**	**Termen**	**Surse posibile de finanțare**

DOCUMENT DE TRANSPARENȚĂ DECIZIONALĂ

M3.3.1.	**Valorificarea potențialului creativ al tinerilor și crearea unor oportunități de participare, formare și petrecere constructivă a timpului liber**	3.3.1.1. Crearea unui Centru al științei și technicii – un muzeu de tip modern care folosește noile tehnologii de informare și comunicare, crearea de experiențe captivante prin realitatea virtuală, aducerea muzeului în casa vizitatorilor virtuali	Număr de tineri care participă în activitățile Centrului Număr de vizitatori	Rapoartele muzeului	CJ CL Bacău Muzeu Județean universitățile băcăoane	Permanent	PNRR
Obiectiv specific OS3.4: Îmbunătățirea calității vieții locuitorilor județului prin modernizarea infrastructurii culturale, sportive și pentru activități de tineret							
Nr. crt.	**Măsură**	**Tip intervenție**	**Indicatori de realizare**	**Surse de verificare**	**Responsabil**	**Termen**	**Surse posibile de finanțare**
M3.4.1.	**Dezvoltarea rutelor culturale din județ**	3.4.1.1. Identificarea și cartografierea rutelor culturale	Harta rutelor culturale din județ	Statistica programelor de finanțare Raportări UAT-uri Site-uri autorități /instituții Portal date deschise	CJ UAT-uri	2022 - 2023	Bugete proprii UAT-uri / CJ Alte surse publice / private PNRR POR

DOCUMENT TRANSLATĂ DECIZIONALĂ

		3.4.1.2. Amenajarea rutelor culturale	Nr. de rute amenajate	Statistica programelor de finanțare Raportări UAT-uri Site-uri autorități /instituții Portal date deschise	CJ UAT-uri	2023 - 2025	Bugete proprii UAT-uri / CJ Alte surse publice / private PNRR POR
		3.4.1.3. Promovarea rutelor culturale la nivel național și internațional	Nr. de vizitatori atrași	Statistica programelor de finanțare Raportări UAT-uri Site-uri autorități /instituții Portal date deschise	CJ UAT-uri	2025 - 2027	Bugete proprii UAT-uri / CJ Alte surse publice / private PNRR POR
M3.4.2.	**Digitalizarea sectorului cultural**	3.4.2.1 Cartografierea digitală a ofertelor publice și private de servicii culturale la nivel județean	Harta serviciilor culturale din județ	Statistica programelor de finanțare Raportări UAT-uri Site-uri autorități /instituții Portal date deschise	CJ	2022 - 2025	Bugete proprii UAT-uri / CJ Alte surse publice / private PNRR POR

DOCUMENT TRANSPARENȚĂ DECIZIONALĂ

		3.4.2.2. Oferirea de servicii culturale online (spectacole, concerte etc)	Nr. spectacole online oferite Nr. de beneficiari	Statistica programelor de finanțare Raportări UAT-uri Site-uri autorități /instituții Portal date deschise	CJ UAT-uri	2022 - 2029	Bugete proprii UAT-uri / CJ Alte surse publice / private PNRR POR
M3.4.3	**Aducerea la standarde europene a clădirilor de patrimoniu**	3.4.3.1. Restaurarea/ renovarea/ modernizarea clădirilor de patrimoniu	Nr. clădiri de patrimoniu restaurate	Statistica programelor de finanțare Raportări UAT-uri Site-uri autorități /instituții Portal date deschise	CJ UAT-uri	Permanent	Bugete proprii UAT-uri / CJ Alte surse publice / private PNRR POR
		3.4.3.2. Promovarea clădirilor de patrimoniu din județ	Nr. de vizitatori atrași	Statistica programelor de finanțare Raportări UAT-uri Site-uri autorități /instituții Portal date deschise	CJ UAT-uri	Permanent	Bugete proprii UAT-uri / CJ Alte surse publice / private PNRR POR

DOCUMENT TRANSPARENȚĂ DECIZIONALĂ

		3.4.3.3. Realizarea atlasului cu clădiri de patrimoniu din județ	Atlasul clădirilor de patrimoniu	Statistica programelor de finanțare Raportări UAT-uri Site-uri autorități /instituții Portal date deschise	CJ	2022 - 2025	Bugete proprii UAT-uri / CJ Alte surse publice / private PNRR POR
M3.4.4	**Atingerea standardelor europene pentru muzeele din județ**	3.4.4.1. Restaurarea/ renovarea/ modernizarea muzeelor	Nr. clădiri muzeale restaurate / modernizate	Statistica programelor de finanțare Raportări UAT-uri Site-uri autorități /instituții Portal date deschise	CJ UAT-uri	2022 - 2027	Bugete proprii UAT-uri / CJ Alte surse publice / private PNRR POR
		3.4.4.2 Diversificarea ofertei de servicii pentru muzee	Nr. de noi oferte de servicii muzele introduse	Statistica programelor de finanțare Raportări UAT-uri Site-uri autorități /instituții Portal date deschise	CJ UAT-uri	permanent	Bugete proprii UAT-uri / CJ Alte surse publice / private PNRR POR

DOCUMENT TRANSPARENȚĂ DECIZIONALĂ

		3.4.4.3 Oraganizarea de vizite virtuale	Nr. vizite virtuale Nr. vizitatori virtuali	Statistica programelor de finanțare Raportări UAT-uri Site-uri autorități /instituții Portal date deschise	CJ UAT-uri	Permanent	Bugete proprii UAT-uri / CJ Alte surse publice / private PNRR POR
M3.4.5	**Creșterea accesului la cultură în zonele defavorizate din punct de vedere cultural**	3.4.5.1 Organizarea de activități culturale în zona rurală	Nr.de evenimente organizate Nr. de beneficiari	Statistica programelor de finanțare Raportări UAT-uri Site-uri autorități /instituții Portal date deschise	CJ UAT-uri Instituții culturale	Permanent	Bugete proprii UAT-uri / CJ Alte surse publice / private PNRR POR
		3.4.5.2 Organizarea de spectacole itinerante	Nr.de evenimente organizate Nr. de beneficiari	Statistica programelor de finanțare Raportări UAT-uri Site-uri autorități /instituții Portal date deschise	CJ UAT-uri Instituții culturale	permanent	Bugete proprii UAT-uri / CJ Alte surse publice / private PNRR POR

DOCUMENT TRANSPARENȚĂ DECIZIONALĂ

		3.4.5.3 Îmbunătățirea infrastructurii culturale din zona rurală (biblioteci, cămine culturale, săli de spectacole etc)	Nr. clădiri reabilitate / modernizate	Statistica programelor de finanțare Raportări UAT-uri Site-uri autorități /instituții Portal date deschise	CJ UAT-uri Instituții culturale	Permanent	Bugete proprii UAT-uri / CJ Alte surse publice / private PNRR POR
M3.4.6	**Creșterea atractivității patrimoniului ecumenic**	3.4.6.1 Restaurarea bisericilor de patrimoniu	Nr. biserici reabilitate / modernizate	Statistica programelor de finanțare Raportări UAT-uri Site-uri autorități /instituții Portal date deschise	CJ UAT-uri	Permanent	Bugete proprii UAT-uri / CJ Alte surse publice / private PNRR POR
		3.4.6.2 Promovarea patrimoniului ecumenic	Site de promovare Atlas de promovare	Statistica programelor de finanțare Raportări UAT-uri Site-uri autorități /instituții Portal date deschise	CJ UAT-uri	Permanent	Bugete proprii UAT-uri / CJ Alte surse publice / private PNRR POR

DOCUMENT TRANSPARENȚĂ DECIZIONALĂ

M3.4.7	**Punerea în valoare a monumentelor istorice și situri arheologice**	3.4.7.1 Modernizarea monumentelor istorice	Nr. de monumente modernizate	Statistica programelor de finanțare Raportări UAT-uri Site-uri autorități /instituții Portal date deschise	CJ UAT-uri	Permanent	Bugete proprii UAT-uri / CJ Alte surse publice / private PNRR POR
		3.4.7.2 Realizarea unui ghid al monumentelor istorice din județ	Ghidul monumentelor istorice Site	Statistica programelor de finanțare Raportări UAT-uri Site-uri autorități /instituții Portal date deschise	CJ UAT-uri	Peramanent	Bugete proprii UAT-uri / CJ Alte surse publice / private PNRR POR
		3.4.7.3 Promovarea descoperirilor arheologice de pe teritoriul județului	Site cu descoperirile arheologice din județ	Statistica programelor de finanțare Raportări UAT-uri Site-uri autorități /instituții Portal date deschise	CJ	Permanent	Bugete proprii UAT-uri / CJ Alte surse publice / private PNRR POR

DOCUMENT TRANSPARENȚĂ DECIZIONALĂ

M3.4.8	**Modernizarea bibliotecilor**	3.4.8.1 Reabilitarea infrastructurii destinată bibliotecilor	Nr. de clădiri reabilitate	Statistica programelor de finanțare Raportări UAT-uri Site-uri autorități /instituții Portal date deschise	CJ UAT-uri	Permanent	Bugete proprii UAT-uri / CJ Alte surse publice / private PNRR POR
		3.4.8.2 Creșterea fondului de carte	Nr. de volume Nr. cititori	Statistica programelor de finanțare Raportări UAT-uri Site-uri autorități /instituții Portal date deschise	UAT-uri	Permanent	Bugete proprii UAT-uri / CJ Alte surse publice / private PNRR POR
		3.4.8.3 Divesificarea activității bibliotecilor pentru atragerea publicului	Nr. de noi activități desfășurate	Statistica programelor de finanțare Raportări UAT-uri Site-uri autorități /instituții Portal date deschise	UAT-uri	Permanent	Bugete proprii UAT-uri / CJ Alte surse publice / private PNRR POR

DOCUMENT TRANSPARENȚĂ DECIZIONALĂ

M3.4.9	**Dezvoltarea și modernizarea pistelor de biciclete**	3.4.9.1 Construirea de noi piste de biciclete	Km de pistă de biciclete înființați	Statistica programelor de finanțare Raportări UAT-uri Site-uri autorități /instituții Portal date deschise	CJ UAT-uri	Paremanent	Bugete proprii UAT-uri / CJ Alte surse publice / private PNRR POR
		3.4.9.2 Dezvoltarea de trasee turistice de cicloturism	Nr. de trasee de cicloturism Lungimea traseelor	Statistica programelor de finanțare Raportări UAT-uri Site-uri autorități /instituții Portal date deschise	CJ UAT-uri	Parmanent	Bugete proprii UAT-uri / CJ Alte surse publice / private PNRR POR
		3.4.9.3 Inițierea de competiții cicloturistice anuale	Nr. de competiții inițiate Nr. de participanți	Statistica programelor de finanțare Raportări UAT-uri Site-uri autorități /instituții Portal date deschise	CJ UAT-uri Agenți economici ONGuri	Permanent	Bugete proprii UAT-uri / CJ Alte surse publice / private PNRR POR

DOCUMENT TRANSPARENȚĂ DECIZIONALĂ

M3.4.10	**Dezvoltarea / modernizarea bazelor sportive și de agrement**	3.4.10.1 Modernizarea bazelor sportive existente	Suprefețe modernizate	Statistica programelor de finanțare Raportări UAT-uri Site-uri autorități /instituții Portal date deschise	CJ UAT-uri	Permanent	Bugete proprii UAT-uri / CJ Alte surse publice / private PNRR POR
		3.4.10.2 Inițierea de competiții anuale care să atragă tinerii	Nr de competiții Nr. de participanți (din care tineri)	Statistica programelor de finanțare Raportări UAT-uri Site-uri autorități /instituții Portal date deschise	CJ UAT-uri Agenți economici ONGuri	Parmanent	Bugete proprii UAT-uri / CJ Alte surse publice / private PNRR POR
		3.4.10.3 Oferirea de servicii de agrement destinate vârstei a 3 a	Nr. și tipuri de servicii Nr. de participanți (din care persoane de vârsta a 3 a)	Statistica programelor de finanțare Raportări UAT-uri Site-uri autorități /instituții Portal date deschise	CJ UAT-uri Agenți economici ONGuri	Permanent	Bugete proprii UAT-uri / CJ Alte surse publice / private PNRR POR

DOCUMENT TRANSPARENȚĂ DECIZIONALĂ

Obiectiv general (OG4): : Bacău – județ cu un mediu curat, adaptat la schimbările climatice prin consolidarea managementului riscurilor și a mijloacelor de protecție a mediului, de atenuare și adaptare la schimbările climatice
Context: La fel ca alte județe din România, județul Bacău se confruntă cu o lipsă acută de informare și conștientizare privind cauzele și efectele schimbărilor climatice. Deși au existat unele localități pionier care și-au asumat voluntar ținte de reducere a emisiilor de gaze cu efect de seră, s-a constatat că multe dintre acestea au abandonat implementarea planurilor fie din lipsă de expertiză, fie din lipsă de resurse financiare. O problemă importantă este lipsa inventarului de emisii de gaze cu efect de seră la nivelul județului și respectiv un plan de acțiune adecvat. Principala oportunitate pentru o mai bună gestionare a măsurilor de atenuare și adaptare la schimbările climatice o constituie Pactul Ecologic European și mecanismul financiar al acesteia, transpus prin Planul Național de Redresare și Reziliență. Principalele surse de emisii de gaze cu efect de seră la nivelul județului Bacău provin: - arderea combustibililor fosili (a cărbunilor, țițeiului și a gazelor naturale) în producerea energiei, transporturi, industrie și în gospodării (CO_2); - agricultura (CH_4) și schimbările în utilizarea terenurilor cum ar fi defrișările (CO_2); - depozitarea deșeurilor menajere (CH_4); La nivelul județului Bacău, se constată faptul că actuala infrastructură de măsurare a calității aerului este insuficientă – 3 stații de măsurare, din care 2 de tip industrial și una de tip urban, localizate toate în municipiul Bacău, fără a putea acoperi suprafața întregului județ. Principalele sectoare care contribuie la emisiile de poluanți cu efect acidifiant sunt: sectorul energetic, sectorul agricol și sectorul de transport rutier. Sectorul energetic contribuie, de asemenea, preponderent și la nivelul emisiilor de particule primare în suspensie $PM_{2,5}$ și PM 10, precum și la emisiile de metale grele. În ceea ce privește sistemul de alimentare cu apă și tratarea apelor uzate se constată importante disparități între zona urbană și rurală. Colectarea apelor uzate în zonele rurale este foarte dificilă, în unele dintre comune lipsind infrastructura de colectare și de tratare. Suprafețele solurilor afectate de diverşi factori de degradare menţin o tendinţă de creştere accentuată. Factorul de degradare care afectează cea mai mare parte din solurile din județul Bacău este deficitul de elemente nutritive, urmat de eroziunea solului, compactare, exces de umiditate

DOCUMENT TRANSPARENȚĂ DECIZIONALĂ

stagnant, pseudogleizare, alunecări de teren, acidifiere, secetă periodică, gleizare, volum edafic redus, inundabilitate, terenuri nisipoase și sărăturate.
În ceea ce privește evoluția suprafeței fondului forestier în perioada 2015 – 2019, a fost raportată o tendință de creștere constantă a suprafețelor împădurite până în anul 2019.
Cât privește biodiversitatea, județul Bacău are un număr total de 36 arii naturale protejate. Dintre acestea, 23 sunt arii naturale protejate de interes național: 9 Rezervații naturale, 5 Arii de Protecție Specială Avifaunistică – APSA iar 13 sunt situri de importanță comunitară.
Situația managementului deșeurilor este deficitară și se constată cantități foarte mici de deșeuri reciclate.

Obiectiv specific OS4.1: Îmbunătățirea atenuării și adaptării la schimbările climatice, a prevenirii riscurilor şi a rezilienței la dezastre

Nr. crt.	Măsură	Tip intervenție	Indicatori de realizare	Surse de verificare	Responsabil	Termen	Surse posibile de finanțare
M4.1.1.	**Reducerea emisiilor de gaze cu efect de seră în instituțiile publice din județ**	4.1.1.1 Realizarea strategiei județene și planului de acțiune de reducerea emisiilor de gaze cu efect de seră	Inventar de emisii Strategie realizată Plan de Acțiune operațional	Site-ul autorități Raportări proiecte Portal date deschise	CJ Bacău	2025	Buget propriu CJ Alte surse publice / private POEO
		4.1.1.2 Consolidarea, modernizarea și reabilitarea termică a clădirilor aflate în patrimoniul administrației publice locale	Număr de proiecte implementate Număr de clădiri reabilitate termic Economii de combustibil realizate	Statistica programelor de finanțare Raportări UAT-uri Site-uri autorități /instituții	CJ Bacău UAT-uri Alte instituții publice	Permanent	Bugete proprii UAT-uri / CJ Alte surse publice / private PNRR POR

DOCUMENT TRANSPARENȚĂ COMUNICARE

		4.1.1.3 Modernizarea și eficientizarea sistemelor de iluminat din instituțiile publice locale	Număr de proiecte implementate Număr de sisteme de iluminat eficientizate	Statistica programelor de finanțare Raportări UAT-uri Site-uri autorități /instituții Portal date deschise	CJ Bacău UAT-uri Alte instituții publice	Permanent	Bugete proprii UAT-uri / CJ Alte surse publice / private PNRR POR
		4.1.1.4 Eficientizarea și modernizarea sistemelor de încălzire/răcire aferente clădirilor administrației publice locale	Număr de proiecte implementate Număr de sisteme de încălzire/răcire eficientizate	Statistica programelor de finanțare Raportări UAT-uri Site-uri autorități /instituții Portal date deschise	CJ Bacău UAT-uri Alte instituții publice	Permanent	Bugete proprii UAT-uri / CJ Alte surse publice / private PNRR POR
M4.1.2.	**Reducerea emisiilor de gaze cu efect de seră aferente iluminatului public**	4.1.2.1 Dezvoltarea sistemelor inteligente de iluminat public	Număr de proiecte implementate Număr de sisteme inteligente de iluminat public	Statistica programelor de finanțare Raportări UAT-uri Site-uri autorități /instituții Portal date deschise	CJ UAT-uri	Permanent	Bugete proprii UAT-uri / CJ Alte surse publice / AFM POR PNRR Bugete proprii UAT-uri / CJ

DOCUMENT TRANSPARENȚĂ DECIZIONALĂ

							Alte surse publice / private
		4.1.2.2 Asigurarea energiei necesare iluminatului public, prin utilizarea surselor de energie regenerabilă	Număr de proiecte implementate Capacitatea de producție de energie dezvoltată din surse regenerabile	Statistica programelor de finanțare Raportări UAT-uri Site-uri autorități / instituții Portal date deschise	CJ UAT-uri	Permanent	Bugete proprii UAT-uri / CJ Alte surse publice / AFM PNRR POR
M4.1.3	**Creșterea eficienței energetice în sistemele centralizate de transport și distribuție a energiei termice**	4.1.3.1 Reabilitarea rețelelor termice primare și secundare	Km retele reabilitate Nr consumatori deserviți	Statistica programelor de finanțare Raportări UAT Site Thermoenergy Group	UAT Bacău SC THERMOENERGY GROUP SA Bacău	Permananet	Bugete proprii UAT-uri / CJ Alte surse publice / private PNRR
		4.1.3.2 Realizarea de noi sisteme de alimentare cu energie termică a consumatorilor	Nr sisteme noi Capacități Nr consumatori deserviți	Statistica programelor de finanțare Raportări UAT Site Thermoenergy Group	UAT Bacău SC THERMOENERGY GROUP SA Bacău	Permanent	Bugete proprii UAT-uri / CJ Alte surse publice / private PNRR
		4.1.3.3 Modernizarea sistemelor de	Nr sisteme modernizate Capacități	Statistica programelor de finanțare	UAT Bacău	Permanent	Bugete proprii UAT-uri / CJ

DOCUMENT TRANSPARENȚĂ REGIONALĂ

		alimentare cu energie termică existente	Nr consumatori deserviți	Raportări UAT Site Thermoenergy Group	SC THERMOENERGY GROUP SA Bacău		Alte surse publice / private PNRR
M4.1.4	**Reabilitarea infrastructurii rutiere urbane în scopul modernizării condițiilor de mobilitate rutieră și pietonală**	4.1.4.1 Extinderea/ înnoirea parcului de autovehicule de transport public urban, cu autovehicule electrice	Nr de autovehicule înlocuite	Statistica programelor de finanțare Raportări UAT-uri Site-uri autorități /instituții Portal date deschise	UAT-uri	Permanent	Bugete proprii UAT-uri / CJ Alte surse publice / private PNRR
		4.1.4.2 Înnoirea parcului auto al instituțiilor publice cu autoturisme hibride sau electrice	Nr de autovehicule înlocuite	Statistica programelor de finanțare Raportări UAT-uri Site-uri autorități /instituții Portal date deschise	CJ UAT-uri Alte instituții publice locale	Permanent	Bugete proprii UAT-uri / CJ Alte surse publice / private PNRR
		4.1.4.3 Dezvoltarea infrastructurii de încărcare autovehicule electrice	Nr capacități de încărcare dezvoltate	Statistica programelor de finanțare Raportări UAT-uri	CJ UAT-uri Alte instituții publice locale Agenți economici	Permanent	Bugete proprii UAT-uri / CJ Alte surse publice / private AFM

DOCUMENT TRANSPARENȚĂ DECIZIONALĂ

				Site-uri autorități /instituții Portal date deschise			
		4.1.4.4 Dezvoltarea infrastructurii de parcări inteligente	Nr parcări inteligente dezvoltate Capacități	Statistica programelor de finanțare Raportări UAT-uri Site-uri autorități /instituții Portal date deschise	UAT-uri	Permanent	Bugete proprii UAT-uri / CJ Alte surse publice / private PNRR
		4.1.4.5 Dezvoltarea/ Reabilitarea infrastructurii de cicloturism	Km de pistă realizați	Statistica programelor de finanțare Raportări UAT-uri Site-uri autorități /instituții Portal date deschise	CJ UAT-uri	Permanent	Bugete proprii UAT-uri / CJ Alte surse publice / private PNRR
		4.1.4.6 Dezvoltarea / Reabilitarea infrastructurii pietonale	Km de infrastructură pietonală	Statistica programelor de finanțare Raportări UAT-uri	UAT-uri	Permanent	Bugete proprii UAT-uri / CJ Alte surse publice /

DOCUMENT TRANSPARENȚĂ DECIZIONALĂ

				Site-uri autorități /instituții Portal date deschise			private PNRR POR
M4.1.5	**Reducerea emisiilor de gaze cu efect de seră în economie**	4.1.5.1 Proiecte demonstrative și de eficiență energetică în IMM-uri și măsuri de sprijin adiacente	Număr de proiecte implementate Economii de combustibil realizate	Statistica programelor de finanțare Site-urile agenților economici	Agenți economici	Permanent	Alte programe sau finanțări publice și private PNRR
		4.1.5.2 Proiecte de eficiență energetică în întreprinderile mari și măsuri de sprijin adiacente	Număr de proiecte implementate Economii de combustibil realizate	Statistica programelor de finanțare Site-urile agenților economici	Agenți economici	Permanent	Alte programe sau finanțări publice și private PNRR
M4.1.6	**Atenuarea efectelor fenomenului de secetă**	4.1.6.1 Dezvoltarea/ reabilitarea infrastructurii principale de irigații	Suprafețe irigate (ha)	Statistica programelor de finanțare Raportări UAT-uri Site-uri autorități /instituții Portal date deschise	ANIF- Filiala de Îmbunătățiri Funciare Bacău	Permanent	Bugetul de stat Alte programe sau finanțări publice și private

DOCUMENT TRANSPARENȚĂ DECIZIONALĂ

M4.1.7	**Prevenirea și diminuarea efectelor inundațiilor**	4.1.7.1 Reabilitarea și realizarea de lucrări de apărare împotriva inundațiilor (lucrări de îndiguiri, regularizări, apărări de maluri)	Suprafață reabilitată (ha)	Statistica programelor de finanțare Raportări UAT-uri Site-uri autorități /instituții Portal date deschise	UAT-uri	Permanent	Bugete proprii UAT-uri / CJ Alte surse publice / private PNRR
		4.1.7.2 Decolmatări albii de cursuri de apă	Suprafețe decolmatate (mp)	Statistica programelor de finanțare Raportări UAT-uri Site-uri autorități /instituții Portal date deschise	UAT-uri	Permanent	Bugete proprii UAT-uri / CJ Alte surse publice / private PNRR
		4.1.7.3 Amenajare cursuri de apă și protejarea malurilor	Lungimea cursurilor de apă amenajată (Km)	Statistica programelor de finanțare Raportări UAT-uri Site-uri autorități /instituții Portal date deschise	UAT-uri	Permanent	Bugete proprii UAT-uri / CJ Alte surse publice / private PNRR

DOCUMENT TRANSPARENȚĂ DECIZIONALĂ

		4.1.7.4 Amenajare diguri de protecție împotriva inundațiilor	Nr. de diguri relizate	Statistica programelor de finanțare Raportări UAT-uri Site-uri autorități /instituții Portal date deschise	UAT-uri	Permanent	Bugete proprii UAT-uri / CJ Alte surse publice / private PNRR
		4.1.7.5 Actualizarea planurilor de prevenire și apărare împotriva inundațiilor	Nr. Planuri de protecție realizate	Statistica programelor de finanțare Raportări UAT-uri Site-uri autorități /instituții	UAT-uri	2022 - 2025	Bugete proprii UAT-uri / CJ Alte surse publice / private PNRR
		4.1.7.6 Sistem inteligent, integrat de monitorizare a calității apei și pentru prevenirea inundațiilor	Sistem operațional	Statistica programelor de finanțare Raportări UAT-uri Site-uri autorități /instituții Portal date deschise	UAT-uri	Permanent	Bugete proprii UAT-uri / CJ Alte surse publice / private PNRR
Obiectiv specific OS4.2: Menținerea calității aerului, în vederea protejării sănătății populației							

DOCUMENT TRANSPARENȚĂ DECIZIONALĂ

Nr. crt.	Măsură	Tip intervenție	Indicatori de realizare	Surse de verificare	Responsabil	Termen	Surse posibile de finanțare
M4.2.1.	**Creșterea gradului de monitorizare a calității aerului**	4.2.1.1 Supravegherea calității aerului și a indicatorilor de sănătate în relație cu acesta	Baza de date statistice	Site-uri autorități /instituții	APM Bacău	Permanent	Bugetul de stat Alte surse publice / private
		4.2.1.2 Extinderea rețelei de senzori de monitorizare a calității aerului, la nivelul județului	Nr. de senzori nou instalați Acoperire la nivel de județ	Statistica programelor de finanțare Raportări UAT-uri Site-uri autorități /instituții Portal date deschise	APM Bacău	2022 - 2024	Bugetul de stat POIM Alte surse publice / private
		4.2.1.3 Monitorizarea și sancționare arderilor ilegale	Nr. de sancțiuni Fonduri încasate	Site-uri autorități /instituții Mass media	Garda de mediu Bacău	Permanent	Bugetul de stat
M4.2.2.	**Îmbunătățirea calității aerului**	4.2.2.1 Realizarea perdelelor forestiere în jurul localităților	Suprafețe împădurite (ha)	Statistica programelor de finanțare Raportări UAT-uri	UAT-uri	Permanent	Bugete proprii UAT-uri / CJ Alte surse publice / private PNRR

DOCUMENT TRANSPARENȚĂ DECIZIONALĂ

				Site-uri autorități /instituții Portal date deschise			
		4.2.2.2 Realizarea perdelelor forestiere în jurul unităților industriale cu impact asupra mediului	Suprafețe împădurite (ha)	Site-urile agenților economici Raportări către autorități	Agenți economici	Permanent	Alte surse publice / private PNRR

Obiectiv specific OS4.3: Îmbunătățirea calității apei și reducerea risipei							
Nr. crt.	**Măsură**	**Tip intervenție**	**Indicatori de realizare**	**Surse de verificare**	**Responsabil**	**Termen**	**Surse posibile de finanțare**
M4.3.1.	**Supravegherea calității apei potabile distribuite prin sistemele de alimentare cu apă**	4.3.1.1 Monitorizarea calității apei potabile din rețelele urbane	Nr analize efectuate Nr îmbolnăviri specifice	Site-urile instituțiilor responsabile Rapoarte de monitorizare	DSP Bacău Compania Regională de Apă Bacău	Permanent	Bugetul de stat Alte surse publice / private

DOCUMENT ÎN TRANSPARENȚĂ DECIZIONALĂ

	din mediul urban și rural	4.3.1.2 Monitorizarea calității apei potabile din fântâni, în zona rurală	Nr analize efectuate Nr îmbolnăviri specifice	Site-urile instituțiilor responsabile Rapoarte de monitorizare	DSP Bacău UAT-uri	Permanent	Bugetul de stat Alte surse publice / private
M4.3.2.	**Asigurarea parametrilor de potabilitate ai apei**	4.3.2.1 Reabilitare/ Modernizare instalații de apă potabilă	Nr instalații reabilitate/ modernizate Nr populație deservită	Statistica programelor de finanțare Raportări UAT-uri Site-uri autorități /instituții	DSP Bacău Compania Regională de Apă Bacău	Permanent	Bugete proprii UAT-uri / CJ Alte surse publice / private PODD
M4.3.3.	**Creșterea gradului de epurare a apelor uzate din mediul urban**	4.3.3.1 Reabilitarea, modernizarea și/sau construirea sistemelor de canalizare și stațiilor de epurare în mediul urban	Nr de sisteme reabilitate/ modernizate/ construite Nr locuitori racordați la rețelele de canalizare Km rețele de canalizare Debite de ape uzate	Statistica programelor de finanțare Raportări UAT-uri Site-uri autorități /instituții Portal date deschise	DSP Bacău Compania Regională de Apă Bacău UAT-uri	Permanent	Bugete proprii UAT-uri / CJ Alte surse publice / private PODD

DOCUMENT TRANSPARENȚĂ DECIZIONALĂ

			menajere colectate (mc)				
M4.3.4.	**Diminuarea poluării apelor de suprafață datorată evacuării apelor menajere neepurate provenite din localitățile rurale**	4.3.4.1 Realizarea de sisteme de colectare și epurare a apelor uzate provenite de la gospodăriile individuale din mediul rural	Nr locuitori racordați Eficiența stațiilor de epurare - indicatorii fizico-chimici Frecvența de depășire a indicatorilor (%)	Statistica programelor de finanțare Raportări UAT-uri Site-uri autorități /instituții Portal date deschise	DSP Bacău Compania Regională de Apă Bacău UAT-uri	Permanent	Bugete proprii UAT-uri / CJ Alte surse publice / private PODD
M4.3.5.	**Creșterea gradului de epurare a apelor uzate provenite din industrie**	4.3.5.1 Retehnologizarea proceselor industriale	Nr procese industriale retehnologizate	Site-urile agenților economici Mass media Rapoarte CSR	Agenți economici	Permanent	Alte surse publice / private PODD
		4.3.5.2 Realizare stații de epurare la agentii economici	Nr Stații de epurare realizate	Site-urile agenților economici Mass media Rapoarte CSR	Agenți economici ADI-uri	Permanent	Alte surse publice / private PODD

DOCUMENT TRANSPARENȚĂ DECIZIONALĂ

M4.3.6.	**Creșterea accesului la apă potabilă pentru grupurile vulnerabile și marginalizate**	4.3.6.1 Construire/ extindere/ modernizare rețele apă potabilă	Lungimi rețele reabilitate Debite de apă distribuite Nr persoane vulnerabile racordate	Statistica programelor de finanțare Raportări UAT-uri Site-uri autorități /instituții Portal date deschise	UAT-uri ADI-uri	Permanent	PODD Bugete proprii UAT-uri / CJ Alte surse publice / private
M4.3.7.	**Reducerea impactului generat de depozitarea necontrolată a deșeurilor în albiile cursurilor de apă**	4.3.7.1 Salubrizarea cursurilor de apă și afluenților acestora	Cantități de deșeuri colectate	Statistica programelor de finanțare Raportări UAT-uri Site-uri autorități /instituții Mass media	UAT-uri ONG-uri	Permanent	Bugete proprii UAT-uri Alte surse publice / private
		4.3.7.2 Acțiuni de depistare și sancționare a agenților economici și a persoanelor care depozitează deșeuri pe malurile cursurilor de apă	Nr. de sancțiuni Cantități reduse de la depozitare pe malurile cursurilor de apă	Raportări UAT-uri Site-uri autorități /instituții Mass media	Garda Județeană de Mediu Bacău SGA Bacău UAT-uri	Permanent	Bugetul de stat

DOCUMENT TRANSPARENȚĂ DECIZIONALĂ

M4.3.8.	**Refacerea ecosistemelor degradate**	4.3.8.1 Refacerea habitatelor acvatice, precum și eliminarea efectelor negative asupra calității apei pe râurile ale căror ape sunt contaminate	Ecosisteme reabilitate	Statistica programelor de finanțare Raportări UAT-uri Site-uri autorități /instituții Portal date deschise	AN Apele Române – ABA Siret	Permanent	Bugete proprii Alte surse publice / private PNRR
Obiectiv specific OS4.4: Reducerea poluării solului și ameliorarea terenurilor degradate							
Nr. crt.	**Măsură**	**Tip intervenție**	**Indicatori de realizare**	**Surse de verificare**	**Responsabil**	**Termen**	**Surse posibile de finanțare**
M4.4.1.	**Redarea în circuitul economic a terenurilor afectate de batale, amplasamentelor aferente rafinăriilor**	4.4.1.1 Reabilitarea și ecologizarea amplasamentelor afectate	Suprafețe de teren redate în circuit (ha)	Statistica programelor de finanțare Raportări UAT-uri Site-uri autorități /instituții Site-urile agenților economici	Agenți economici UAT-uri	Permanent	Bugete agenți economici Alte surse publice / private
M4.4.2.	**Reducerea suprafețelor afectate ca urmare a**	4.4.2.1 Gestionarea siturilor potențial	Suprafețe remediate (ha)	Statistica programelor de finanțare	Agenți economici APM Bacău	Permanent	Bugete agenți economici

DOCUMENT TRANSPARENȚĂ DECIZIONALĂ

	exploatărilor miniere și petroliere	contaminate și a celor contaminate		Raportări UAT-uri Site-uri autorități /instituții Site-urile agenților economici			Alte surse publice / private
M4.4.3.	**Reducerea suprafețelor afectate ca urmare a activității de extracție a pietrișului și nisipului**	4.4.3.1 Efectuare lucrări de refacere a mediului pentru activitățile de extracție a pietrișului și nisipului	Suprafețe remediate (ha)	Statistica programelor de finanțare Raportări UAT-uri Site-uri autorități /instituții Site-urile agenților economici	Agenți economici APM Bacău	Permanent	Bugete agenți economici Alte surse publice / private
M4.4.4.	**Reducerea poluării solului datorată unor practici agricole necorespunzătoare**	4.4.4.1 Monitorizarea cantităților de îngrășăminte/pesticide administrate.	Nr. monitorizări	Site-uri autorități /instituții Raportări	DAJ Bacău	Permanent	Bugetul de stat
		4.4.4.2 Realizarea campaniilor de informare și conștientizare privind implementarea bunelor practici de exploatare a	Nr. evenimente/ campanii de promovare a bunelor	Site-uri autorități /instituții Raportări	DAJ Bacău	Permanent	Bugetul de stat PNDR LEADER+

DOCUMENT TRANSPARENȚĂ DECIZIONALĂ

		solurilor agricole în rândul fermierilor și producătorilor agricoli.	practici agricole Nr. participanți				Alte surse publice / private
		4.4.4.3 Sprijinirea investițiilor pentru modernizarea fermelor, ecologizarea agriculturii și folosirea rațională a potențialului agricol.	Nr. ferme modernizate	Statistica programelor de finanțare Raportări UAT-uri Site-uri autorități /instituții Site-urile agenților economici	ANIF Bacău DAJ Bacău	Permanent	Bugetul de stat PNDR LEADER+ Alte surse publice / private
M4.4.5	**Stabilizarea evoluției terenurilor supuse eroziunii și refacerea ecologică a acestora**	4.4.5.1 Lucrări de stabilizare și protecție a terenurilor împotriva alunecărilor și de combatere a eroziunii solului	Suprafețe stabilizate Nr. de lucrări specifice efectuate	Statistica programelor de finanțare Raportări UAT-uri Site-uri autorități /instituții Mass media	UAT-uri	Permanent	Bugete proprii UAT-uri Alte surse publice / private PNRR
		4.4.5.2 Împădurirea terenurilor erodate și a zonelor expuse la alunecări de teren	Suprafețe împădurite reabilitate	Statistica programelor de finanțare Raportări UAT-uri	UAT-uri	2025	Bugete proprii UAT-uri Alte surse publice /

DOCUMENT TRANSPARENȚĂ DECIZIONALĂ

				Site-uri autorități /instituții Mass media			private PNRR
		4.4.5.3 Amenajarea perdelelor forestiere de protecție	Suprafețe împădurite	Statistica programelor de finanțare Raportări UAT-uri Site-uri autorități /instituții Mass media	UAT-uri	2025	Bugete proprii UAT-uri Alte surse publice / private PNRR
Obiectiv specific OS4.5: Creșterea gradului de prevenire a generării deșeurilor, a colectării și reciclării							
Nr. crt.	**Măsură**	**Tip intervenție**	**Indicatori de realizare**	**Surse de verificare**	**Responsabil**	**Termen**	**Surse posibile de finanțare**
M4.5.1.	**Întreținerea și extinderea sistemului de management integrat a deșeurilor**	4.5.1.1 Extinderea Sistemului de Management Integrat al Deșeurilor	Nr. locuitori deserviți Cantități de deșeuri depozitate	Statistica programelor de finanțare Raportări UAT-uri Site-uri autorități /instituții Mass media	CJ Bacău	2023	Bugetul de stat Bugetul local CJ POIM

DOCUMENT TRANSFERENȚĂ DECIZIONALĂ

		4.5.1.2 Închiderea celulei 1 din cadrul Depozitului de deșeuri Bacău	Celula 1 închisă	Statistica programelor de finanțare Raportări UAT-uri Site-uri autorități /instituții Mass media	UAT Municipiul Bacău	2024	Bugetul de stat Bugetul local CJ POIM
		4.5.1.3 Îmbunătățirea calității serviciului de colectare separată a deșeurilor	Populație deservită Gradul de satisfacție	Statistica programelor de finanțare Raportări UAT-uri Site-uri autorități /instituții Mass media	ADIS Bacău Operatori de salubritate	2025	Bugete proprii UAT-uri Alte surse publice / private PODD
		4.5.1.4 Dezvoltarea de sisteme inteligente de colectare separată a deșeurilor	Nr. sisteme ineligente implementate Populație deservită	Statistica programelor de finanțare Raportări UAT-uri Site-uri autorități /instituții Mass media	UAT-uri ADIS Bacău	2024 - 2029	Bugete proprii UAT-uri Alte surse publice / private PODD
		4.5.1.5 Dezvoltarea de sisteme de monitorizare a	Nr. sisteme de monitorizare instalate	Statistica programelor de finanțare	UAT-uri ADIS Bacău	Permanent	Bugete proprii UAT-uri

DOCUMENT TRANSPARENȚĂ DECIZIONALĂ

		punctelor de colectarea deșeurilor		Raportări UAT-uri Site-uri autorități /instituții Mass media			Alte surse publice / private PODD
		4.5.1.6. Creșterea cantității de deșeuri intrate în circuitul de reciclare	Cantități reciclate % de creștere	Statistica programelor de finanțare Raportări UAT-uri Site-uri autorități /instituții	UAT-uri ADIS Bacău	Permanent	Bugete proprii UAT-uri Alte surse publice / private PODD
M2.5.2.	**Gestionarea corespunzătoare a DEEE-urilor**	4.5.2.1 Organizarea campaniilor pentru colectarea DEEE-urilor de la populație	Nr campanii derulate Cantități colectate	Statistica programelor de finanțare Raportări UAT-uri Site-uri autorități /instituții Mass media	UAT- uri	Trimestrial	Bugete proprii UAT-uri Alte surse publice / private
M2.5.3.	**Implementarea sistemului de colectare și reciclare a deșeurilor textile**	4.5.3.1 Instalarea de puncte speciale și dotarea corespunzătoare în scopul colectării și reciclării deșeurilor textile	Nr. de puncte instalate și dotate Cantități colectate	Statistica programelor de finanțare Raportări UAT-uri Site-uri autorități /instituții	CJ Bacău UAT-uri ADIS Bacău	2022 - 2024	Bugete proprii UAT-uri Alte surse publice / private PODD

DOCUMENT TRANSPARENȚĂ DECIZIONALĂ

				Mass media			
M2.5.4.	**Implementarea sistemului de colectare și reciclare a uleiului uzat**	4.5.4.1 Instalarea de puncte speciale și dotarea corespunzătoare în scopul colectării și reciclării uleiului uzat	Nr. de puncte instalate și dotate Cantități colectate	Statistica programelor de finanțare Raportări UAT-uri Site-uri autorități /instituții Mass media	CJ Bacău UAT-uri ADIS Bacău	2022 - 2025	Bugete proprii UAT-uri Alte surse publice / private PODD
M2.5.5.	**Implementarea sistemului de colectare și reciclare a deșeurilor din construcții și desființări**	4.5.5.1 Instalarea de puncte speciale și dotarea corespunzătoare în scopul tratării, valorificării și eliminării corespunzătoare a deșeurilor din construcții și desființări	Nr. de puncte instalate și dotate Cantități colectate	Statistica programelor de finanțare Raportări UAT-uri Site-uri autorități /instituții Mass media	CJ Bacău UAT-uri ADIS Bacău	2022 - 2025	Bugete proprii UAT-uri Alte surse publice / private PODD
M2.5.6.	**Reducerea cantităților de gunoi de grajd depozitate**	4.5.6.1 Amenajarea de platforme locale pentru gunoi de grajd și resturi vegetale rezultate din activități agricole	Nr. facilități de stocare amenajate Cantități colectate	Statistica programelor de finanțare Raportări UAT-uri Site-uri autorități /instituții	CJ Bacău UAT-uri Fermieri	2022 - 2025	Bugete proprii UAT-uri Alte surse publice / private PODD

DOCUMENT TRANSPARENȚĂ DECIZIONALĂ

M2.5.7.	**Colectarea și compostarea deșeurilor biodegradabile**	4.5.7.1 Realizarea instalațiilor pentru tratarea mecano-biologică a deșeurilor	Nr instalații Capacitate instalații	Statistica programelor de finanțare Raportări UAT-uri Site-uri autorități /instituții Mass media	CJ Bacău ADIS Bacău/ ECO SUD	2022 - 2029	Bugete proprii UAT-uri Alte surse publice / private PODD
		4.5.7.2 Funcționarea la capacitate a stațiilor de compostare a deșeurilor biodegradabile din județ	Nr instalații Capacitate instalații	Statistica programelor de finanțare Raportări UAT-uri Site-uri autorități /instituții Mass media	CJ Bacău ADIS Bacău	2022 - 2025	Bugete proprii UAT-uri Alte surse publice / private PODD
M4.5.8.	**Creșterea gradului de valorificare a nămolurilor rezultate de la stațiile de epurare**	4.5.8.1 Echiparea cu tehnologii corespunzătoare de tratare a nămolurilor, în scopul asigurării unui grad de valorificare cât mai ridicat	Cantități de nămoluri tratate	Statistica programelor de finanțare Raportări UAT-uri Site-uri autorități /instituții Mass media	Agenti economici	2022 - 2029	Bugete proprii UAT-uri Alte surse publice / private PODD
Obiectiv specific OS4.6: Promovarea și asigurarea tranziției către economia circulară							

DOCUMENT TRANSPARENȚĂ DECIZIONALĂ

Nr. crt.	Măsură	Tip intervenție	Indicatori de realizare	Surse de verificare	Responsabil	Termen	Surse posibile de finanțare
M4.6.1.	**Creșterea eficienței reutilizării apei rezultate din activitățile industriale**	4.6.1.1 Reutilizarea rațională a apelor tratate în perspectiva atingerii obiectivelor economiei circulare	Cantități de apă reutilizată (tone)	Site-urile agenților economici Raportări către autorități	Agenți economici	2022 - 2029	Bugete proprii UAT-uri Alte surse publice / private PODD
M4.6.2.	**Dezvoltarea economiei circulare bazată pe DCD-uri**	4.6.2.1 Procesarea și reutilizarea deșeurilor din construcții	Cantități de deșeuri reutilizate (tone)	Statistica programelor de finanțare Raportări UAT-uri Site-uri autorități /instituții Mass media	UAT-uri CJ Bacău	2022 - 2029	Bugete proprii UAT-uri Alte surse publice / private PODD
M4.6.3	**Încurajarea economiei circulare locale**	4.6.3.1 Înființarea și promovarea unui HUB al economiei circulare	Nr. de firme atrase Cantități de deșeuri reduse	Statistica programelor de finanțare Raportări UAT-uri Site-uri autorități /instituții Mass media	CJ Bacău Agenți economici	2022 - 2025	Bugete proprii UAT-uri Alte surse publice / private PNRR

DOCUMENT TRANSPARENȚĂ DECIZIONALĂ

		4.6.3.2 Inițierea unei competiții județene pentru economie circulară	Nr. de firme atrase Cantități de deșeuri reduse	Statistica programelor de finanțare Raportări UAT-uri Site-uri autorități /instituții Mass media	CJ Bacău Agenți economici	2023 - 2029	Buget CJ Alte surse publice / private
Obiectiv specific OS4.7: Protejarea și conservarea biodiversității și dezvoltarea infrastructurii urbane verzi							
Nr. crt.	**Măsură**	**Tip intervenție**	**Indicatori de realizare**	**Surse de verificare**	**Responsabil**	**Termen**	**Surse posibile de finanțare**
M4.7.1.	**Protecția și conservarea habitatelor naturale, a speciilor de floră și faună sălbatică**	4.7.1.1 Îmbunătățirea managementului pentru Ariile Naturale Protejate, conform obiectivelor specifice de protecție și conservare	Gradul de sănătate al ariilor protejate	Statistica programelor de finanțare Raportări UAT-uri Site-uri autorități /instituții Mass media	ANAP	Permanent	Bugetul de stat
		4.7.1.2 Promovarea ariilor naturale ca puncte de atracție turistică	Nr. acțiuni de promovare Nr. vizitatori	Statistica programelor de finanțare Raportări UAT-uri Site-uri autorități /instituții	CJ Bacău APM Bacău	Permanent	Bugetul de stat Buget CJ Alte surse publice / private

DOCUMENT TRANSPARENȚĂ DECIZIONALĂ

				Mass media			
		4.7.1.3 Dezvoltarea de activități economice specifice ariilor naturale	Nr. de activități economice specifice deschise	Statistica programelor de finanțare Raportări UAT-uri Site-uri autorități /instituții Mass media	CJ Bacău UAT-uri ONG-uri	Permanent	Bugete proprii UAT-uri Alte surse publice / private
		4.7.1.4 Dezvoltarea infrastructurii și serviciilor de turism ecologic	Tipuri de infrastructură dezvoltate	Statistica programelor de finanțare Site-uri agenți economici / ONGuri Mass media	Agenți economici ONG-uri	2022 - 2029	Bugete proprii UAT-uri Alte surse publice / private PNRR
		4.7.1.5 Amenajarea de trasee de cicloturism	Km traseu realizat	Statistica programelor de finanțare Raportări UAT-uri Site-uri autorități /instituții Mass media	UAT-uri ONG-uri	2022 - 2029	Bugete proprii UAT-uri Alte surse publice / private PNRR

DOCUMENT TRANSPARENȚĂ DECIZIONALĂ

		4.7.1.6 Tururi ghidate și tururi virtuale prin ariile naturale	Nr. de tururi realizate Nr. vizitatori	Statistica programelor de finanțare Site-uri agenți economici / ONGuri Mass media	Agenți economici ONG-uri	2022 - 2029	Bugete proprii UAT-uri Alte surse publice / private PNRR
		4.7.1.7 Catalog al ariilor protejate din județ	Nr. de exemplare distribuite	Statistica programelor de finanțare Raportări UAT-uri Site-uri autorități /instituții Mass media	CJ Bacău APM Bacău	2022 - 2025	Bugetul de stat Buget CJ Alte surse publice / private
		4.7.1.8 Acțiuni de combatere a braconajului cinegetic	Nr. acțiuni Nr. sancțiuni	Site-uri autorități /instituții Mass media	GNM- CJ Bacău CRE Bacău ONG-uri	Permanent	Bugetul de stat Alte surse publice / private
M4.7.2.	**Creșterea gradului de protecție și conservare a biodiversității, precum și refacerea**	4.7.2.1 Reabilitarea ecosistemelor lacustre	Nr. ecosisteme reabilitate Suprefețe reabilitate	Statistica programelor de finanțare Raportări UAT-uri Site-uri autorități /instituții	AN Apele Române – ABA Siret	2022 - 2029	Bugete proprii UAT-uri Alte surse publice / private PNRR

DOCUMENT TRANSPARENȚĂ DECIZIONALĂ

	ecosistemelor acvatice degradate			Mass media			PODD
		4.7.2.2 Combaterea braconajului piscicol	Nr. sancțiuni	Site-uri autorități /instituții Mass media	AN Apele Române – ABA Siret Garda Judeteana de Mediu	Permanent	Bugetul de stat Alte surse publice / private
M4.7.3	**Asigurarea integrității fondului forestier**	4.7.3.1 Inventarierea suprafețelor din fondul forestier care necesită lucrări de împădurire și efectuarea lucrărilor de împădurire necesare, inclusiv reîmpădurirea suprafețelor afectate de eroziuni, alunecări de teren, doborâturi de vânt etc	Inventar realizat Suprafețe împădurite (ha)	Statistica programelor de finanțare Raportări UAT-uri Site-uri autorități /instituții Mass media	Direcția Silvică Bacău Ocoale silvice private Proprietari de păduri UAT- uri	Permanent	Bugetul de stat Alte surse publice / private
		4.7.3.2 Întreținerea plantațiilor existente	Suprefețe întreținute (ha)	Statistica programelor de finanțare Raportări UAT-uri Site-uri autorități /instituții	Direcția Silvică Bacău Ocoale silvice private UAT- uri	Anual	Bugetul de stat Alte surse publice / private

DOCUMENT TRANSPARENȚĂ DECIZIONALĂ

				Mass media	ONG-uri		
		4.7.3.3 Menținerea stării de sănătate a pădurilor, combaterea bolilor și dăunătorilor speciilor forestiere	Suprefețe întreținute (ha)	Statistica programelor de finanțare Raportări UAT-uri Site-uri autorități /instituții Mass media	Direcția Silvică Bacău Ocoale silvice private Proprietari de păduri	Permanent	Bugetul de stat Alte surse publice / private
		4.7.3.4 Reducerea tăierilor ilegale de arbori prin acțiuni specifice de prevenire, verificare și control	Număr controale Sancțiuni aplicate	Statistica programelor de finanțare Raportări UAT-uri Site-uri autorități /instituții Mass media	Garda Forestieră Județeană Bacău Direcția Silvică Bacău Ocoale silvice private IPJ Bacău Jandarmeria	Permanent	Bugetul de stat Alte surse publice / private
M4.7.4.	**Creșterea gradului de ecologizare a spațiului urban**	4.7.4.1 Mărirea suprafețelor de spații verzi în zonele urbane	Suprefețe noi de spații verzi (ha)	Statistica programelor de finanțare Raportări UAT-uri	UAT-uri	2022 - 2029	Bugete proprii UAT-uri Alte surse publice / private PNRR

DOCUMENT TRANSPARENȚĂ DEZICIONALĂ

				Site-uri autorități /instituții Mass media			
		4.7.4.2 Dezvoltarea grădinilor urbane comunitare	Suprefețe grădini urbane	Statistica programelor de finanțare Raportări UAT-uri Site-uri autorități /instituții Mass media	UAT-uri	2022 - 2029	Bugete proprii UAT-uri Alte surse publice / private PNRR
		4.7.4.3 Dezvoltarea și modernizarea suprafețelor de parcuri și grădini din zonele urbane	Suprefețe noi de parcuri și grădini	Statistica programelor de finanțare Raportări UAT-uri Site-uri autorități /instituții Mass media	UAT-uri	2022 - 2029	Bugete proprii UAT-uri Alte surse publice / private PNRR
M4.7.5.	**Reducerea poluării fonice**	4.7.5.1 Monitorizarea nivelului de zgomot	Harta de zgomot a zonelor urbane	Statistica programelor de finanțare Raportări UAT-uri Site-uri autorități /instituții Mass media	CJ Bacău UAT-uri	2022 - 2029	Bugete proprii UAT-uri Alte surse publice / private

DOCUMENT TRANSPARENȚĂ DECIZIONALĂ

		4.7.5.2 Actualizarea Planurilor de Acțiune privind gestionarea și reducerea zgomotului	Planuri de acțiune realizate	Statistica programelor de finanțare Raportări UAT-uri Site-uri autorități /instituții Mass media	UAT-uri	2022 - 2029	Bugete proprii UAT-uri Alte surse publice / private
		4.7.5.3 Instalarea de panouri fonice și parapeți inovativi de siguranță în zonele drumului național din apropierea locuințelor	Lungimea pereților instalați	Statistica programelor de finanțare Raportări UAT-uri Site-uri autorități /instituții Mass media	CJ Bacău UAT-uri	2022 - 2029	Bugete proprii UAT-uri Alte surse publice / private
M4.7.6.	**Dezvoltarea orașelor pe principii ecologice**	4.7.6.1 Abordarea integrată a măsurilor de regenerare urbană în vederea creșterii calității vieții	Suprafețe urbane regenerate (ha)	Statistica programelor de finanțare Raportări UAT-uri Site-uri autorități /instituții Mass media	UAT-uri	2022 - 2029	Bugete proprii UAT-uri Alte surse publice / private PNRR PODD
Obiectiv specific OS4.8: Creșterea gradului de educare și conștientizare cu privire la protecția mediului și biodiversității							

DOCUMENT TRANSPARENȚĂ DECIZIONALĂ

Nr. crt.	Măsură	Tip intervenție	Indicatori de realizare	Surse de verificare	Responsabil	Termen	Surse posibile de finanțare
M4.8.1.	**Îmbunătățirea comportmentului față de mediu**	4.8.1.1 Derulare campanii de informare și conștientizare pe tematică de protecția mediului pentru diverse grupuri țintă (cetățeni, elevi, fermieri, comercianți etc)	Nr. de campanii derulate Nr. de beneficiari	Statistica programelor de finanțare Raportări UAT-uri Site-uri autorități /instituții Mass media	CJ Bacău APM Bacău UAT-uri ONGuri	Permanent	Bugete proprii UAT-uri Alte surse publice / private Granturi EEA AFM PODD
		4.8.1.2 Încheierea de parteneriate cu ONGuri de profil pentru implementarea de proiecte locale	Nr. de parteneriate încheiate Rezultatele parteneriatelor	Statistica programelor de finanțare Raportări UAT-uri Site-uri autorități /instituții Mass media	CJ Bacău UAT-uri ONG-uri	2022 - 2029	Bugete locale UAT-uri și CJ
		4.8.1.3 Implementarea de proiecte educaționale în școli pe tematica mediului și schimbărilor climatice	Nr. de proiecte implementate Nr. de beneficiari	Statistica programelor de finanțare Raportări UAT-uri Site-uri autorități /instituții Mass media	CJ Bacău IȘJ Bacău UAT-uri Școli ONG-uri	2022 - 2029	Bugete proprii UAT-uri și CJ Alte surse publice / private Granturi EEA AFM

DOCUMENT TRANSPARENȚĂ DEFINITIVĂ

							PODD
		4.8.1.4 Colaborarea cu unitățile de învățământ privind derularea unor acțiuni pe tematica de protecția mediului	Nr. de parteneriate încheiate Rezultatele parteneriatelor	Statistica programelor de finanțare Raportări UAT-uri Site-uri autorități /instituții Mass media	CJ Bacău IȘJ Bacău UAT-uri Școli ONG-uri	2022 - 2029	Bugete locale UAT-uri și CJ
M4.8.2.	**Încurajarea participării publice pe probleme legate de mediu**	4.8.2.1 Derulare campanii de informare și conștientizare privind participarea publică la decizia de mediu	Nr. de campanii derulate Nr. de participanți	Statistica programelor de finanțare Raportări UAT-uri Site-uri autorități /instituții Mass media	CJ Bacău UAT-uri ONG-uri	2022 - 2029	Bugete proprii UAT-uri și CJ Alte surse publice / private Granturi EEA AFM PODD
M4.8.3	**Creșterea expertizei administrației locale în domeniul dezvoltării durabile**	4.8.3.1 Organizarea de programe de formare continuă a personalului din administrația locală pe domeniul expert dezvoltare durabilă	Nr sesiuni de formare expert dezvoltare durabilă Nr de participanți	Statistica programelor de finanțare Raportări UAT-uri Site-uri autorități /instituții Mass media	CJ Bacău UAT-uri	2022 - 2029	Bugete proprii UAT-uri și CJ Alte surse publice / private

DOCUMENT TRANSPARENȚĂ DECIZIONALĂ

Obiectiv general (OG5): Bacău – județ cu infrastructură de calitate pentru servicii publice generale (digitalizare, transport, apă canal, energie, locuire)
Context: Investițiile în infrastructură reprezintă un mijloc, nu un scop în sine. Pentru ca investițiile în infrastructură să genereze, pe termen lung, beneficii pentru societate în termeni de creștere economică incluzivă și îmbunătățirea bunăstării generale, ele trebuie să contribuie la îndeplinirea priorităților cheie ale politicilor economico-sociale, cum ar fi sprijinirea tranziției către o societate cu emisii scăzute de carbon și protejarea biodiversității, transformarea societății într-una mai rezilientă, abordarea disparităților dintre localități și promovarea dezvoltării durabile. Este puțin probabil ca infrastructura care nu se aliniază cu prioritățile politicii publice să îndeplinească rezultatele dorite, riscând uzarea morală timpurie sau blocarea în tehnologii nesustenabile. Acest lucru este cu atât mai important în contextul COVID-19, context în care finanțele publice se află sub presiune și investițiile greșit planificate sau executate, pot devia resursele – limitate - de la alte utilizări, cu impact mai mare. Criza COVID-19 crește gradul de conștientizare a rolului pe termen lung al infrastructurii în crearea unor economii și a unei societăți umane mai reziliente, incluzive, verzi și durabile. Județul Bacău beneficiază de o poziționare favorabilă din punctul de vedere al infrastructurii de transport, fiind străbătut de principalele legături rutiere și feroviare dintre nord-estul țării și capitală, precum și de rute de conexiune dintre Iași și orașele din Transilvania. Se remarcă existența unei rețele bogate de căi rutiere și de cale ferată la nivel județean, precum și preocuparea autorităților publice pentru îmbunătățirea calității drumurilor - la finalul anului 2019 județul Bacău deținând cu 19% mai mulți km de drumuri modernizate decât cu cinci ani în urmă. Este utilă dezvoltarea conexiunilor principale în unele mai rapide, însă este foarte importantă și modernizarea rutelor de transport în interiorul județului, pentru facilitarea mobilității, în perspectiva atingerii potențialului optim de dezvoltare al județului. Infrastructura de alimentare cu apă se află în dezvoltare și acoperă 83% dintre localitățile județului. Din punctul de vedere al infrastructurilor de apă-apă uzată, este necesară dezvoltarea acestora, în scopul creșterii calității vieții / al atractivității localităților respective dar și pentru limitarea poluării. Existența infrastructurii de apă potabilă și lipsa infrastructurii de apă uzată conduc la poluarea iremediabilă a pânzelor freatice iar, în contextul presiunii în creștere asupra resursei de apă dulce, la nivel global, ar fi de evitat poluarea unei resurse atât de valoroase. Din punctul de vedere al asigurării cu energie, județul Bacău se poate înscrie pe calea decarbonizării sectorului, în special având în vedere densitatea rețelei de distribuție a gazelor naturale, dar și faptul că cea mai mare cantitate de gaze se consumă chiar în municipiul Bacău.

DOCUMENT TRANSPARENȚĂ DECIZIONALĂ

Totodată, diminuarea prețurilor și accesul către tehnologia de producere a energiei din surse regenerabile și de îmbunătățire a eficienței energetice, precum și disponibilitatea surselor de finanțare (fonduri europene) pot contribui la facilitarea accesului cetățenilor la energie, precum și la decarbonizarea sectorului.

Infrastructura specifică digitalizării poate fi extinsă și îmbunătățită, în special în condițiile în care există zone extinse ale județului în care accesul la comunicarea digitală este îngreunat de lipsa acoperirii cu semnal a rețelelor private de telecomunicații. Județul Bacău ar trebui să depună eforturi în vederea accesării tuturor tipurilor de fonduri (europene), în cadrul cărora această componentă se situează între proiectele eligibile pentru finanțare. Este necesar, însă, a ține seama de faptul că tehnologiile digitale pot sprijini creșterea productivității, dar întregul lor potențial rămâne nerealizat și cu beneficii împărțite în mod inegal în situația investițiilor insuficiente în activarea componentei netangibile (inclusiv cercetare și dezvoltare, capital organizațional, abilități de management, abilități TIC).

Obiectiv specific OS5.1: Îmbunătățirea conectivității digitale și digitalizarea serviciilor publice, pentru accesibilitate, calitate, eficacitate și eficiență

Nr. crt.	Măsură	Tip intervenție	Indicatori de realizare	Surse de verificare	Responsabil	Termen	Surse posibile de finanțare
M5.1.1.	**Dezvoltarea infrastructurii digitale**	5.1.1.1 Îmbunătățirea nivelului de acoperire, a rețelelor și infrastructurii digitale generale la nivelul județului	Suprafață acoperită Procent din populație acoperit	UAT CJ Alte entități publice Mediu privat	CJ CCI BC	Permanent	Bugete proprii UAT-uri / CJ Alte surse publice / private POCIDIF POR PNRR

DOCUMENT TRANSMIS ÎN FAZA DECIZIONALĂ

		5.1.1.2 Îmbunătățirea rețelelor de comunicare digitală, a dotării si a nivelului de pregătire digitală a entităților și personalului din administrația publică (primării, agenții, servicii, școli, etc)	Suprafață acoperită Procent din populație acoperit	UAT CJ Alte entități publice	CJ CCI BC	Permanent	Bugete proprii UAT-uri / CJ Alte surse publice / private POCIDIF POR PNRR
		5.1.1.3 Conectarea Consiliilor locale și a celorlalte instituții publice la internet de bandă largă	Procent din totalul primăriilor și al instituțiilor din județ conectate la internet	UAT CJ Alte entități publice	CJ CCI BC	Permanent	Bugete proprii UAT-uri / CJ Alte surse publice / private POCIDIF POR PNRR
		5.1.1.4 Conectarea instituțiilor de învățământ la internet și dotarea acestora cu infrastructura corespunzătoare (ex. calculatoare, videoproiectoare, table digitale și software	Procent din totalul primăriilor și al instituțiilor subordonate conectate la internet	UAT CJ Alte entități publice	CJ CCI BC	Permanent	Bugete proprii UAT-uri / CJ Alte surse publice / private POCIDIF POR

DOCUMENT TRANSPARENȚĂ DECIZIONALĂ

		adecvat procesului de învățământ etc.)					PNRR

Obiectiv specific OS5.2: Creșterea conectivității între localități și în interiorul acestora, pentru facilitarea mobilității și asigurarea egalității de șanse tuturor locuitorilor județului

Nr. crt.	Măsură	Tip intervenție	Indicatori de realizare	Surse de verificare	Responsabil	Termen	Surse posibile de finanțare
M5.2.1.	**Îmbunătățirea și dezvoltarea infrastructurii pentru transport motorizat și nemotorizat**	5.2.1.1 Îmbunătățirea conectivității dintre localități si racordarea localităților izolate sau semiizolate la marile artere de transport care străbat județul	Număr și km. de șosele modernizate Număr de obiective de arhitectură realizate (poduri/podețe)	CJ UAT	CJ UAT	Permanent	Bugete proprii UAT-uri / CJ Alte surse publice / private POT POR PNRR
		5.2.1.2 Îmbunătățirea conectării zonelor mai sărace cu orașele din județ	Număr și km. de șosele modernizate Număr de obiective de arhitectură realizate (poduri/podețe)	CJ UAT	CJ UAT	Permanent	Bugete proprii UAT-uri / CJ Alte surse publice / private POT POR

DOCUMENT TRANSPARENȚĂ DE UTILĂ

							PNRR
		5.2.1.3 Îmbunătățirea conectării zonelor turistice cu orașele și principalele rute de transport	Număr și km. de șosele modernizate Număr de obiective de arhitectură realizate (poduri/podețe)	CJ UAT	CJ UAT	Permanent	Bugete proprii UAT-uri / CJ Alte surse publice / private POT POR PNRR
		5.2.1.4 Realizarea de investiții în centuri ocolitoare și spații de servicii, acolo unde sunt justificate astfel de demersuri	Număr și km. de șosele modernizate Număr de obiective de arhitectură realizate (poduri/podețe)	CJ UAT	CJ UAT	Permanent	Bugete proprii UAT-uri / CJ Alte surse publice / private POT POR PNRR
		5.2.1.5 Îmbunătățirea infrastructurii din jurul gărilor, precum și a unor hub-uri pentru transport intermodal	km. de șosele modernizate Număr de obiective de arhitectură realizate	CJ UAT	CJ UAT	Permanent	Bugete proprii UAT-uri / CJ

DOCUMENT TRANSPARENȚĂ DECIZIONALĂ

			Număr de terminale intermodale construite				Alte surse publice / private POT POR PNRR
		5.2.1.6 Îmbunătățirea infrastructurii și conectivității pentru transportul nemotorizat	Număr și km. de rute modernizate Număr de obiective de arhitectură realizate (poduri/podețe)	CJ UAT	CJ UAT	Permanent	Bugete proprii UAT-uri / CJ Alte surse publice / private POT POR PNRR
		5.2.1.7 Îmbunătățirea conectivității și accesibilității aeroportului cu alte moduri de transport	Km de șosele/cale ferată modernizați	CJ UAT	CJ UAT	Permanent	Bugete proprii UAT-uri / CJ Alte surse publice / private POT POR PNRR

DOCUMENT TRANSPARENȚĂ DECIZIONALĂ

		5.2.1.8 Diversificarea rutelor destinațiilor de zbor și a companiilor care operează pe aeroport	Număr operatori și pondere zboruri	CJ Administrația Aeroportului	CJ Administrația Aeroportului	Permanent	Bugete proprii UAT-uri / CJ Alte surse publice / private POT POR PNRR
M5.2.2.	**Îmbunătățirea serviciilor de transport pe șosele și pe calea ferată**	5.2.2.1 Dotarea cu vehicule cu performanțe tehnice, de mediu și de confort cât mai ridicate	Număr de vehicule noi, moderne aflate în dotarea operatorilor de transport public	CJ UAT	CJ UAT	Permanent	Bugete proprii UAT-uri / CJ Alte surse publice / private POT POR PNRR
		5.2.2.2 Îmbunătățirea nivelului de pregătire profesională a conducătorilor mijloacelor de transport în comun	Număr de absolvenți ai cursurilor de perfecționare Procent din total conducători auto ai	CJ UAT CCI BC	CJ UAT	Permanent	Bugete proprii UAT-uri / CJ Alte surse publice / private

DOCUMENT TRANSPARENȚĂ DECIZIONALĂ

			mijloacelor de transport în comun				POT POR PNRR
		5.2.2.3 Dotarea cu garnituri de transport pe calea ferată cât mai moderne	Număr de garnituri moderne aflate în circulație pe calea ferată, deservind rutele scurte din județ	CJ UAT	CJ UAT	Permanent	Bugete proprii UAT-uri / CJ Alte surse publice / private POT POR PNRR
		5.2.2.4 Modernizarea infrastructurii feroviare locale	Număr de km. de cale ferată modernizată Număr de stații CF modernizate	CJ UAT	CJ UAT	Permanent	Bugete proprii UAT-uri / CJ Alte surse publice / private POT POR PNRR
		5.2.2.5 Analizarea posibilităților de introducere a unor curse	Număr de elevi transportați anual pe cursele speciale	CJ UAT	CJ UAT	Permanent	Bugete proprii

DOCUMENT TRANSPARENȚĂ DECIZIONALĂ

		regulate destinate transportului elevilor și achiziționarea mijloacelor de transport sau a serviciilor necesare					UAT-uri / CJ Alte surse publice / private POT POR PNRR
M5.2.3	**Îmbunătățirea siguranței și securității pentru toate modurile de transport**	5.2.3.1 Întocmirea unor analize diagnostic cu privire la situația siguranței și securității pe calea ferată și pe șosele și punerea în aplicare a soluțiilor de îmbunătățire identificate	Număr de incidente înregistrate anual	CCI BC CJ UAT	CCI BC CJ UAT	Permanent	Bugete proprii UAT-uri / CJ Alte surse publice / private POT POR PNRR
Obiectiv specific OS5.3: Îmbunătățirea accesului la apa potabilă și servicii de canalizare, pentru asigurarea premiselor adecvate asigurării sănătății publice							
Nr. crt.	**Măsură**	**Tip intervenție**	**Indicatori de realizare**	**Surse de verificare**	**Responsabil**	**Termen**	**Surse posibile de finanțare**
M5.3.1.		5.3.1.1 Extinderea rețelelor de apă potabilă	Grad de acoperire cu servicii	CJ UAT	CJ UAT	Permanent	Bugete proprii

DOCUMENT DE TRANSPARENȚĂ DECIZIONALĂ

	Creșterea accesului la apă potabilă	existente, construirea unora noi și conectarea unui număr cât mai mare de cetățeni ai județului		ADI APĂ	ADI APĂ		UAT-uri / CJ Alte surse publice / private PODD POR PNRR
		5.3.1.2 Repararea și modernizarea sistemelor de alimentare cu apă actuale	Diminuarea pierderilor din sistemele de alimentare cu apă	CJ UAT ADI APĂ	CJ UAT ADI APĂ	Permanent	Bugete proprii UAT-uri / CJ Alte surse publice / private PODD POR PNRR
M5.3.2.	**Îmbunătățirea accesului la serviciile de colectare, tratare și eliminare a apei**	5.3.2.1 Extinderea rețelelor de apă uzată existente, construirea unora noi și conectarea unui număr cât mai mare de cetățeni ai județului	Grad de acoperire cu servicii de canalizare	CJ UAT ADI APĂ	CJ UAT ADI APĂ	Permanent	Bugete proprii UAT-uri / CJ Alte surse publice / private PODD

DOCUMENT TRANSPARENȚĂ DECIZIONALĂ

	uzate în județul Bacău						POR PNRR
		5.3.2.2 Repararea și modernizarea sistemelor de alimentare cu apă actuale	Rapoartele privind calitatea apelor evacuate în mediul înconjurător	CJ UAT ADI APĂ	CJ UAT ADI APĂ	Permanent	Bugete proprii UAT-uri / CJ Alte surse publice / private PODD POR PNRR
Obiectiv specific OS5.4: Creșterea producției de energie la nivelul județului în vederea asigurării accesului la energie ieftină și îmbunătățirea securității aprovizionării							
Nr. crt.	**Măsură**	**Tip intervenție**	**Indicatori de realizare**	**Surse de verificare**	**Responsabil**	**Termen**	**Surse posibile de finanțare**
M5.4.1.	**Energie electrică și energie termică cu emisii scăzute de GES**	5.4.1.1. Stabilirea unui program de conversie a surselor de producere a energiei termice din sistemele centralizate în surse fără emisii de GES	Cantitatea de energie livrată consumatorilor racordați la SACET Procentul de energie termică fără emisii din totalul energiei	Statistica CJ Statistica CCI BC	CJ CCI BC	Permanent	Bugete proprii UAT-uri / CJ Alte surse publice / private PODD POR

DOCUMENT DE LUCRU - FUNDAMENTARE DECIZIONALĂ

			livrate consumatorilor				PNRR
		5.4.1.2. Adoptarea unui program de sprijin pentru montarea de panouri solare și panouri fotovoltaice pe clădiri	Numărul de familii și numărul de IMM-uri care au beneficiat de sprijin Puterile instalate ale echipamentelor	CJ UAT	CJ UAT	Permanent	Bugete proprii UAT-uri / CJ Alte surse publice / private PODD POR PNRR
		5.4.1.3. Adoptarea unui program de sprijin pentru montarea altor surse de încălzire cu eficiență ridicată și emisii scăzute	Numărul de familii și numărul de IMM-uri care au beneficiat de sprijin Puterile instalate ale echipamentelor	CJ UAT	CJ UAT	Permanent	Bugete proprii UAT-uri / CJ Alte surse publice / private PODD POR PNRR
M5.4.2.	**Eficiență energetică în clădiri**	5.4.2.1 Adoptarea unui program pentru sprijinirea investițiilor	Numărul de familii și numărul de IMM-uri care au	CJ UAT	CJ UAT	Permanent	Bugete proprii

DOCUMENT TRANSPARENȚĂ DECIZIONALĂ

		în anveloparea termică a clădirilor rezidențiale, terțiare	beneficiat de sprijin Economia de energie				UAT-uri / CJ Alte surse publice / private PODD POR PNRR
		5.4.2.2 Realizarea de campanii de informare și conștientizare în legătură cu eficiența energetică	Număr de campanii	CJ UAT	CJ UAT	Permanent	Bugete proprii UAT-uri / CJ Alte surse publice / private PODD POR PNRR
Obiectiv specific OS5.5: Îmbunătățiri în sfera locuirii, în vederea asigurării integrării sociale pentru îndeplinirea unor standarde minime de decență a locuirii în județ							
Nr. crt.	**Măsură**	**Tip intervenție**	**Indicatori de realizare**	**Surse de verificare**	**Responsabil**	**Termen**	**Surse posibile de finanțare**
M5.5.1.	**Îmbunătățirea condițiilor de**	5.5.1.1. Acordarea de subvenții (vouchere) pentru	Număr de subvenții	UAT CJ	UAT CJ	Permanent	Bugete proprii

DOCUMENT DE TRANSPARENȚĂ DECIZIONALĂ

	locuire pentru categoriile vulnerabile	plata chiriei și/sau utilităților, precum și a dobânzilor pentru creditele luate pentru construirea de locuințe pentru gospodăriile cu venituri reduse	acordate pentru gospodăriile cu venituri reduse Valoare totală subvenții				UAT-uri / CJ Alte surse publice / private POR PNRR
		5.5.1.2.Stabilirea unui program de modernizare a locuințelor din zonele urbane și rurale pentru a răspunde nevoilor comunităților marginalizate și vulnerabile	Program pentru asigurarea condițiilor de locuire adecvate prin combaterea insalubrității locuințelor în comunitățile marginalizate și vulnerabile Număr de locuințe modernizate Procent din totalul de locuințe identificate	UAT CJ	UAT CJ	Permanent	Bugete proprii UAT-uri / CJ Alte surse publice / private POR PNRR
		5.5.1.3. Încurajarea dezvoltării unor programe de microfinanțare pentru construirea de locuințe	Număr de programe stabilite	UAT CJ Bănci	UAT CJ Bănci	Permanent	Bugete proprii UAT-uri / CJ

DOCUMENT TRANSPARENȚĂ DECIZIONALĂ

		pentru familiile cu venituri reduse	Număr de familii beneficiare				Alte surse publice / private POR PNRR
		5.5.1.4. Încurajarea și sprijinirea dezvoltării sectorului ONG, precum și crearea de parteneriate pentru asigurarea de locuințe sociale pentru beneficiari proveniți din medii defavorizate	Număr de ONG-uri sprijinite Număr de beneficiari ai locuințelor puse la dispoziție	CJ UAT ONG-uri	UAT CJ	Permanent	Bugete proprii UAT-uri / CJ Alte surse publice / private POR PNRR
		5.5.1.5. Stabilirea unui program pentru combaterea insalubrității locuințelor în comunitățile marginalizate și vulnerabile	Program pentru asigurarea condițiilor de locuire adecvate prin combaterea insalubrității locuințelor în comunitățile marginalizate și vulnerabile Număr de locuințe modernizate	UAT CJ	UAT CJ	Permanent	Bugete proprii UAT-uri / CJ Alte surse publice / private PODD POR PNRR

DOCUMENT TRANSPARENȚĂ DECIZIONALĂ

			Procent din totalul de locuințe identificate				
M5.5.2.	**Asigurarea securității locuirii în fața hazardurilor naturale și antropice**	5.5.2.1. Elaborarea unui Plan de atenuare a riscului seismic pentru toate clădirile rezidențiale clasificate ca nesigure din punct de vedere structural	Procent locuințe expertizate tehnic din stocului de locuințe existent; Plan de atenuare a riscului seismic pentru clădirile rezidențiale clasificate ca structural nesigure	UAT CJ	UAT CJ	Permanent	Bugete proprii UAT-uri / CJ Alte surse publice / private PODD POR PNRR
		5.5.2.2. Identificarea locuințelor expuse hazardurilor naturale favorizate de schimbările climatice	Plan de atenuare a riscului	UAT CJ	UAT CJ	Permanent	Bugete proprii UAT-uri / CJ Alte surse publice / private PODD POR PNRR

DOCUMENT TRANSPARENȚĂ DECIZIONALĂ

		5.5.2.3. Furnizarea cazării temporare pentru ocupanți pe durata lucrărilor de consolidare și reabilitare ca urmare a implementării planului de atenuare a riscului seismic pentru clădirile rezidențiale clasificate ca structural nesigure	Cazare temporară asigurată pentru ocupanți pe durata lucrărilor de consolidare și reabilitare	UAT CJ	UAT CJ	Permanent	Bugete proprii UAT-uri / CJ Alte surse publice / private POR PNRR
		5.5.2.4. Identificarea de soluții de relocare pentru așezările informale expuse hazardurilor naturale și antropice	Soluții de relocare pentru așezările informale expuse hazardurilor naturale și antropice.	UAT CJ	UAT CJ	Permanent	Bugete proprii UAT-uri / CJ Alte surse publice / private PODD POR PNRR
M5.5.3	**Locuințe neutre din punct de vedere climatic**	5.5.3.1. Actualizarea/Realizarea studiilor de evaluare a fondului de locuințe existente în județ, din	Procent de localități și locuințe acoperit în studiu	Statistica CJ Statistica CCI BC	CJ CCI BC	Permanent	Bugete proprii UAT-uri / CJ

DOCUMENT TRANSPARENȚĂ DECIZIONALĂ

		perspectiva consumului de energie și apă					Alte surse publice / private PODD POR PNRR
		5.5.3.2. Actualizarea Regulamentelor pentru realizarea clădirilor pentru locuințe luând în considerare atât politicile europene actuale (în domeniul eficienței energetice în clădiri), cât și perspectiva neutralității climatice la orizontul de timp 2050	Regulamente actualizate	UAT CJ	UAT CJ	Permanent	Bugete proprii UAT-uri / CJ Alte surse publice / private PODD POR PNRR
		5.5.3.3. Actualizarea PUG-urilor și zonarea având în vedere diminuarea nevoii de transport și prioritizarea realizării infrastructurii pentru mijloace de transport mai puțin poluante sau transport alternativ, inclusiv prin	PUG uri actualizate	UAT CJ	UAT CJ	Permanent	Bugete proprii UAT-uri / CJ Alte surse publice / private PODD

DOCUMENT TRANSPARENȚĂ DECIZIONALĂ

		aducerea mai aproape de cetățeni a acelor elemente de dotare (magazin alimentar, farmacie, medic etc) cel mai frecvent apelate					POT POCIDIF POS POEO POIDS POR POAT PNRR
		5.5.3.4.Stabilirea și derularea unor programe de pregătire profesională în domeniul clădirilor cu consum redus de energie	Număr de programe derulate Număr de participanți	CCI BC CJ Asociațiile profesionale ale constructorilor, universitățile, Inspectoratul școlar și Ordinul Arhitecților	CCI BC CJ	Permanent	Bugete proprii UAT-uri / CJ Alte surse publice / private PODD POR PNRR
		5.5.3.5. Analizarea posibilităților de asigurare a energiei termice pentru clădiri, în perspectiva	Studii realizate Număr de localități acoperite	UAT CJ	UAT CJ	Permanent	Bugete proprii UAT-uri / CJ

DOCUMENT TRANSPARENȚĂ DECIZIONALĂ

		renunțării la gazele naturale	Procent din populație acoperit				Alte surse publice / private PODD POR PNRR
		5.5.3.6. Sprijinirea categoriilor defavorizate pentru înlocuirea surselor de încălzire și/sau producere a apei calde menajere ineficiente și/sau mai vechi de 20 de ani	Număr de familii sprijinite/locuințe reabilitate Valoarea totală a sprijinului financiar Procent din totalul populației defavorizate	UAT CJ	UAT CJ	Permanent	Bugete proprii UAT-uri / CJ Alte surse publice / private PODD POR PNRR
		5.5.3.7. Stimularea realizării investițiilor în clădiri pasive energetic (standard NZEB) prin acordarea de stimulente fiscale	Număr de locuințe conforme construite Valoarea totală a sprijinului financiar Procent din totalul locuințelor nou construite	UAT CJ	UAT CJ	Permanent	Bugete proprii UAT-uri / CJ Alte surse publice / private PODD POR PNRR

DOCUMENT TRANSPARENȚĂ DECIZIONALĂ

		5.5.3.8. Stimularea reabilitării energetice a clădirilor prin acordarea de sprijin financiar progresiv, în funcție de nivelul de eficiență energetică obținut după realizarea lucrărilor	Număr de locuințe reabilitate Valoarea totală și pe nivel de eficiență energetică a sprijinului financiar acordat	UAT CJ	UAT CJ	Permanent	Bugete proprii UAT-uri / CJ Alte surse publice / private PODD POR PNRR
		5.5.3.9. Stimularea montării de panouri solare și panouri fotovoltaice pe acoperișurile clădirilor de locuințe și sprijinirea proprietarilor în obținerea statutului de prosumeri	Număr de locuințe reabilitate Putere termică instalată Putere electrică instalată Valoarea totală a sprijinului financiar acordat	UAT CJ	UAT CJ	Permanent	Bugete proprii UAT-uri / CJ Alte surse publice / private PODD POR PNRR

Obiectiv general (OG6): Bacău – județ cu o economie verde, inovativă, performantă și competitivă, prin dezvoltarea sustenabilă a antreprenoriatului, industriei, agriculturii, dezvoltării rurale, serviciilor și turismului
Context:

DOCUMENT TRANSPARENȚĂ DECIZIONALĂ

Potrivit datelor Institutului Național de Statistică (INS), în anul 2018, după valoarea produsului intern brut, județul Bacău se plasa în prima jumătate a clasamentului, la nivel național (locul 16), cu aproximativ 18 mil. de lei (sau 2.1% din PIB-ul național). În anul 2019, PIB-ul județului a crescut cu aprox. 2.4 mil. de lei, județul urcând un loc în clasament. Între anii 2013 și 2017 se observă o diminuare a ponderii valorii adăugate brute a economiei județului Bacău, atât față de cifrele naționale (cu aproximativ 0.1%), cât și față de cifrele regionale (cu aproximativ 1%), în condițiile în care ponderea valorii adăugate brute a Regiunii N-E în totalul național a crescut cu aprox 0.1%.
Sectorul economic care deține cea mai mare pondere a populației ocupate în județul Bacău este Agricultură, silvicultură și pescuit, însă, pentru cea mai mare parte a populației ocupate în acest sector, agricultura asigură numai subzistența, valoarea adăugată rezultată în sector fiind mai mică de 4000 Euro/an*persoană.
Evoluția valorii producției agricole indică creșteri pe toate cele trei sectoare, respectiv vegetal, animal și servicii, la nivel național și regional, însă la nivelul județului Bacău se observă o diminuare a valorii producției agricole vegetale (-3.3%) și a serviciilor agricole (-67.7%), între anii 2013 și 2019
Printre resursele naturale valorificabile în scop industrial, județul Bacău deține combustibili fosili (petrol, gaze naturale, cărbune), sare, materiale de construcții (argile, gresii, gipsuri, nisipuri), săruri de potasiu, ape minerale, lemn și produse provenite din agricultură.
Județul are o tradiție manufacturieră obținută în perioada de după al doilea război mondial prin industrializare.
Sectorul industrial al județului Bacău generează 17.8% din valoarea adăugată brută a economiei județului și este al doilea sector economic, după numărul de persoane angajate. Totuși, industria se situează pe penultimul loc din punctul de vedere al valorii adăugate brute generate per persoană angajată, cu 60.3 mii lei per persoană, în anul 2017, de numai 3.5 ori mai mult decât sectorul Agricultură, silvicultură și piscicultură.

În contextul schimbărilor climatice, al necesității adaptării atât la evoluția legislativă cât și la efectele schimbărilor climatice, exploatarea resurselor naturale și dezvoltarea economică ar fi util să fie realizate în respect față de ecosisteme și serviciile pe care acestea le furnizează societății umane și prin valorificarea superioară a resurselor naturale disponibile, în industrii care să genereze valoare adăugată ridicată.
Comerțul și serviciile reprezintă sectorul cu cea mai mare creștere din economia județului. Practic, în anul 2017 sectorul contribuia cu aprox. 25% la VAB a județului. Această contribuție era cu aproape 92% mai mare în anul 2017, decât în anul 2013
Valoarea adăugată brută a sectorului Informații și comunicații reprezenta, în 2017, 1.1% din VAB totală a economiei județului Bacău. Tendința sectorului este de descreștere, VAB a sectorului înregistrată în anul 2017 era cu aprox. 9% mai mică decât în 2013.

DOCUMENT TRANSPARENȚĂ DECIZIONALĂ

Turismul poate fi considerat un element de importanță pentru viața economică și socială. Dincolo de a dinamiza economia și a diversifica structura economică, turismul este un mijloc activ de educare, de ridicare a nivelului de instruire, cultură și civilizație al oamenilor, dar și o pârghie de atenuare a dezechilibrelor interregionale.
În perioada 2016 – 2019, se observă o creștere continuă a numărului de turiști, atât la nivel național cât și la nivel județean.
Astfel, dacă la nivel național creșterea este de aprox. 21,5% (de la 11 mil. la 13.37 mil. de turiști), la nivelul județului Bacău creșterea este de aprox. 31,3 % (de la 134 mii la 176 mii de turiști), fapt ce dezvăluie o performanță peste medie, comparat cu nivelul național.
Pentru economia județului Bacău, activitatea turistică reprezintă un sector important, în special prin potențialul de dezvoltare pe care îl are, dar și prin efectul de multiplicare generat. Turismul beneficiează de bogăția și diversitatea elementelor și resurselor naturale, dar și a celor de natură antropică

Obiectiv specific OS6.1: - Creșterea bunăstării oamenilor și a comunităților prin competitivitate economică, inovare și spirit întreprinzător

Nr. crt.	Măsură	Tip intervenție	Indicatori de realizare	Surse de verificare	Responsabil	Termen	Surse posibile de finanțare
M6.1.1.	**Stimularea inițiativei private**	6.1.1.1 Sprijinirea inițiativei private prin programe de finanțare aplicabile la nivel local / regional, destinate dezvoltării spiritului antreprenorial în toate mediile socio-economice	Numărul de programe de finanțare stabilite Numărul de beneficiari ai acestor programe de finanțare	Statistica CJ Statistica CCI BC	CJ CCI BC	Permanent	Bugete proprii UAT-uri / CJ Alte surse publice / private POCIDIF POEO POR PNRR

DOCUMENT TRANSFRONTALIER DE DEZVOLTARE

		6.1.1.2 Promovarea elementelor de responsabilitate socială a întreprinderilor și la nivelul IMM-urilor și micro-întreprinderilor	Numărul de parteneriate încheiate	Statistica CJ Statistica CCI BC	CJ CCI BC	Permanent	Bugete proprii UAT-uri / CJ Alte surse publice / private POCIDIF POEO POR PNRR
		6.1.1.3 Promovarea unui mecanism de sprijin favorabil realizării de parteneriate în vederea implementării de proiecte destinate dezvoltării socio-economice a teritoriului	Numărul de parteneriate încheiate	Statistica CJ Statistica CCI BC	CJ CCI BC	Permanent	Bugete proprii UAT-uri / CJ Alte surse publice / private POCIDIF POEO POR PNRR
M6.1.2.	**Sprijinirea creării de noi companii și creșterea ratei de**	6.1.2.1 – Promovarea unui sistem de sprijin pentru crearea de noi întreprinderi și	Număr de start-up uri sprijinite în primii doi ani de funcționare	Statistica programelor de finanțare	CJ UAT ADR NE	Permanent	Bugete proprii UAT-uri / CJ

DOCUMENT TRANSPARENȚĂ DECIZIONALĂ

	supraviețuire a acestora în județ	susținerea acestora pentru perioada de incubare, în vederea îmbunătățirii ratei de supraviețuire a acestora	Număr de start-up-uri sprijinite și în al treilea an de funcționare	Site-uri autorități / instituții / firme Portal date deschise	CCI BC		Alte surse publice / private POCIDIF POEO POR PNRR
		6.1.2.2 – Promovarea întreprinderilor care activează în domenii cu valoare adăugată ridicată și în producerea de tehnologie pentru protecția mediului	Număr de întreprinderi sprijinite	Statistica programelor de finanțare Site-uri autorități / instituții / firme Portal date deschise	CJ ADR NE CCI BC	Permanent	Bugete proprii UAT-uri / CJ Alte surse publice / private POCIDIF POEO POR PNRR
		6.1.2.3 – Crearea și susținerea unor programe gratuite de consiliere pentru afaceri / deschidere de întreprinderi / oportunități de finanțare (externă)	Numărul de întreprinderi / întreprinzători consiliați	Statistica programelor de finanțare Site-uri autorități / instituții / firme	CJ ADR CCI BC	Permanent	Bugete proprii UAT-uri / CJ Alte surse publice / private POCIDIF

DOCUMENT TRANSPARENȚĂ DECIZIONALĂ

				Portal date deschise			POEO POR PNRR
		6.1.2.4 Creșterea nivelului de implicare în educarea populației generale în scopul dezvoltării inițiativei private	Numărul de parteneriate încheiate între entitățile interesate	Statistica programelor de finanțare Site-uri autorități / instituții / firme Portal date deschise	CJ ADR Inspectoratul școlar CCI BC	Permanent	Bugete proprii UAT-uri / CJ Alte surse publice / private POCIDIF POEO POR PNRR
M6.1.3	**Creșterea competitivității economice și internaționalizarea afacerilor**	6.1.3.1 Stimularea și facilitarea investițiilor în digitalizare și noi tehnologii în întreprinderile care își desfășoară activitatea pe teritoriul județului Bacău	Număr de proiecte finalizate cu succes Număr de companii sprijinite pentru a face trecerea la standarde compatibile Industry 4.0	Statistica programelor de finanțare Site-uri autorități / instituții / firme Portal date deschise	CJ ADR CCI BC	Permanent	Bugete proprii UAT-uri / CJ Alte surse publice / private POCIDIF POEO POR PNRR

DOCUMENT TRANSPARENȚĂ DECIZIONALĂ

		6.1.3.2 Intensificarea eforturilor pentru atragerea investițiilor în județ, in ramuri economice compatibile cu tradiția economică a județului și profilul educațional al populației și pentru ale căror produse există cerere	Număr de companii care primesc sprijin/infuzie de capital	Statistica programelor de finanțare Site-uri autorități / instituții / firme Portal date deschise	CJ ADR NE CCI BC	Permanent	Bugete proprii UAT-uri / CJ Alte surse publice / private POCIDIF POEO POR PNRR
		6.1.3.3. Realizarea de investiții în capacități de producție care conduc la diversificare și reconversie economică	Număr de companii sprijinite	Statistica programelor de finanțare Site-uri autorități / instituții / firme Portal date deschise	CJ ADR NE CCI BC	Permanent	Bugete proprii UAT-uri / CJ Alte surse publice / private POCIDIF POEO POR PNRR
		6.1.3.4. Consiliere și sprijin pentru desfacerea producției	Număr de companii sprijinite pentru a încheia contracte de desfacere a	Statistica programelor de finanțare	CJ ADR NE CCI BC	Permanent	Bugete proprii UAT-uri / CJ

DOCUMENT TRANSPARENȚĂ DECIZIONALĂ

		pe piețele UE și internaționale	produselor / serviciilor în afara României	Site-uri autorități / instituții / firme Portal date deschise			Alte surse publice / private POCIDIF POEO POR PNRR
		6.1.3.5. Fructificarea activă a rețelei externe a Ministerului Economiei, Energiei și Mediului de Afaceri și anume Consilierii Economici din cadrul Ambasadelor României în străinătate precum și organismele omologe cu care au fost semnate Acorduri de Colaborare	Numărul de acorduri de colaborare / contracte comerciale încheiate ca urmare a acestor misiuni	Statistici naționale / județene Statisticile CCI BC	CCI BC CJ	Permanent	Bugete proprii UAT-uri / CJ Alte surse publice / private POCIDIF POEO POR PNRR
		6.1.3.6. Elaborarea și instituirea unor facilități fiscale locale pentru firmele care realizează producție și export de produse	Numărul de întreprinderi stimulate prin facilitățile fiscale instituite	Statistici naționale / județene Statisticile CCI BC	CCI BC CJ	Permanent	Bugete proprii UAT-uri / CJ Alte surse publice / private

DOCUMENT TRANSPARENȚĂ DECIZIONALĂ

		finite cu valoare adăugată ridicată	Sectoarele de activitate vizate de facilitățile fiscale				POCIDIF POEO POR PNRR
Obiectiv specific OS6.2: Intensificarea parteneriatului dintre capital, educație, administrația publică și factorii sociali pentru revigorarea economiei județului și adaptarea acesteia la cerințele tranziției verzi către o economie decarbonizată							
Nr. crt.	**Măsură**	**Tip intervenție**	**Indicatori de realizare**	**Surse de verificare**	**Responsabil**	**Termen**	**Surse posibile de finanțare**
M6.2.1.	**Stimularea atragerii de investiții în județul Bacău**	6.2.1.1. Stimularea creării și sprijinirea funcționării organizațiilor profesionale și patronale, precum și consolidarea reprezentativității lor drept un partener pentru dezvoltarea economică a județului	Număr de organizații implicate în proces Număr de prioiecte promovate prin intermediul parteneriatelor create	Statistici naționale / județene Statisticile CCI BC	CJ UAT-uri CCI BC	Permanent	Bugete proprii UAT-uri / CJ Alte surse publice / private POCIDIF POEO POR PNRR
		6.2.1.2. Realizarea unei baze de date integrate, cu locațiile pretabile investițiilor și a terenurilor de concesionat, în scopul	Număr de UAT-uri implicate în proces Suprafețe de teren identificat și tip de activitate preferat (coduri CAEN)	Statistici naționale / județene Statisticile CCI BC	CJ UAT-uri CCI BC	Permanent	Bugete proprii UAT-uri / CJ

DOCUMENT TRANSPARENȚĂ INSTITUȚIONALĂ

		promovării mediului investițional și acordării de servicii și facilități locale solicitate de potențialii investitori, prin cooperarea organizațiilor de afaceri și mediului antreprenorial cu UAT-urile					Alte surse publice / private POCIDIF POEO POR PNRR
		6.2.1.3 – Documentarea (studii / analize) și promovarea activă a potențialului investițional pentru a face cât mai vizibile oportunitățile oferite de județul Bacău, în vederea direcționării fondurilor de orice tip (guvernamentale sau europene) sau investițiilor private către acele domenii / zone unde pot avea impactul socio-economic cel mai ridicat	Număr de studii / analize Număr acțiuni de promovare (campanii, evenimente, filme, etc.)	Statistici naționale / județene Statisticile CCI BC	CJ CCI BC	Permanent	Bugete proprii UAT-uri/ CJ Alte surse publice / private POCIDIF POEO POR PNRR

DOCUMENT TRANSPARENȚĂ DECIZIONALĂ

		6.2.1.4 – Promovarea investițiilor de tip green-field	Numărul de investiții green field realizate Număr acțiuni de promovare (campanii, evenimente, filme, etc.) Valoarea estimată a fi generată în economia județului	Statistica CJ Statistica CCI BC	CJ UAT CCI BC	Permanent	Bugete proprii UAT-uri / CJ Alte surse publice / private POCIDIF POEO POR PNRR
		6.2.1.5 Activarea și implementarea prevederilor de natură antreprenorială cuprinse în Acordurile de Înfrățire dintre localitățile din Bacău cu cele din străinătate.	Număr de acțiuni de promovare întreprinse pe baza acordurilor de înfrățire	Statistica CJ Statisticile UAT Statistica CCI BC	CJ UAT CCI BC	Permanent	Bugete proprii UAT-uri / CJ Alte surse publice / private POCIDIF POEO POR PNRR
		6.2.1.6 Crearea de parteneriate cu instituțiile de educație pentru introducerea	Numărul de parteneriate încheiate între entitățile interesate	Statistica programelor de finanțare	CJ ADR NE	Permanent	Bugete proprii UAT-uri / CJ

DOCUMENT TRANSPARENȚĂ DECIZIONALĂ

		disciplinelor identificate în programele școlare ale anilor terminali, începând cu învățământul gimnazial		Site-uri autorități / instituții / firme Portal date deschise	Inspectoratul școlar CCI BC		Alte surse publice / private POCIDIF POEO POR PNRR
Obiectiv specific OS6.3: Creșterea competitivității industriei locale prin încorporarea progresului tehnologic în procesele de producție, în contextul schimbărilor climatice							
Nr. crt.	**Măsură**	**Tip intervenție**	**Indicatori de realizare**	**Surse de verificare**	**Responsabil**	**Termen**	**Surse posibile de finanțare**
M6.3.1.	**Progresul tehnologic, factor de creștere a competitivității industriei locale a județului Bacău**	6.3.1.1 Identificarea lanțurilor valorice integrate la nivel local și regional, precum și estimarea potențialului lor de creștere în epoca digitalizării	Număr de proiecte întreprinse	Statistica CCI BC și a CJ	CJ CCI BC	Permanent	Bugete proprii UAT-uri / CJ Alte surse publice / private POCIDIF POEO POR PNRR
		6.3.1.2 Sprijinirea dezvoltării ramurilor	Număr și valoare măsuri de sprijin	Statistica CCI BC și a CJ	CJ CCI BC	Permanent	Bugete proprii

DOCUMENT TRANSPARENȚĂ DECIZIONALĂ

		industriale care realizează produse cu valoare adăugată ridicată, folosind, cu precădere, resurse (inputuri) locale	Număr de entități beneficiare ale măsurilor de sprijin				UAT-uri / CJ Alte surse publice / private POCIDIF POEO POR PNRR
		6.3.1.3 Colaborări interinstituționale lucrative și funcționale între organizațiile de afaceri, mediul antreprenorial și instituțiile de învățământ superior din regiune	Număr de proiecte întreprinse în baza acordurilor de colaborare	Statistica CCI BC și a CJ	CJ CCI BC	Permanent	Bugete proprii UAT-uri / CJ Alte surse publice / private POCIDIF POEO POR PNRR
		6.3.1.4 Stimularea digitalizării întreprinderilor industriale prin crearea de parteneriate la nivelul corespunzător	Număr de parteneriate încheiate	Statistica CCI BC și a CJ	CJ CCI BC Parteneriate	Permanent	Bugete proprii UAT-uri / CJ

DOCUMENT TRANSPARENȚĂ DECIZIONALĂ

							Alte surse publice / private POCIDIF POEO POR PNRR
		6.3.1.5 Promovarea investițiilor în tehnologii emergente și cercetare prin acordarea de facilități	Număr de proiecte de investiții bazate pe tehnologii emergente și cercetare realizate	Statistica CCI BC și a CJ	CJ CCI BC	Permanent	Bugete proprii UAT-uri / CJ Alte surse publice / private POCIDIF POEO POR PNRR
		6.3.1.6 Creșterea nivelului calității produselor și serviciilor prin introducerea tehnologiilor înalte, elementelor de inovare socială și tehnologică și	Număr de întreprinderi certificate ISO Percepția consumatorilor cu privire la calitatea produselor și	Statistica CCI BC și a CJ	CJ CCI BC	Permanent	Bugete proprii UAT-uri / CJ Alte surse publice / private POCIDIF

DOCUMENT TRANSPARENȚĂ DECIZIONALĂ

		folosirea competențelor TIC	serviciilor realizate în județ				POEO POR PNRR
		6.3.1.7 Crearea de programe de conștientizare a evoluției politicilor industriale la nivelul Uniunii Europene și la nivel național, pentru mai bună pregătire a acționariatului și salariaților cu privire la noile standarde	Număr de programe și proiecte realizate Număr de participanți	CCI BC CJ Universități	CJ CCI BC Universități	Permanent	Bugete proprii UAT-uri / CJ Alte surse publice / private POCIDIF POEO POR PNRR
M6.3.2.	**Politicile privind schimbările climatice, oportunități pentru industria locală**	6.3.2.1 Crearea de programe de sprijinire a ramurilor industriale ce au o intensitate energetică scăzută	Număr de măsuri de sprijin adoptate Număr de beneficiari	Statistica CCI BC și a CJ	CJ CCI BC	Permanent	Bugete proprii UAT-uri / CJ Alte surse publice / private POCIDIF POEO POR PNRR

DOCUMENT TRANSPARENȚĂ DECIZIONALĂ

		6.3.2.2 Stimularea dezvoltării generării energiei regenerabile în cantități care pot satisface nevoile industriilor de bază, în scopul furnizării de energie fără emisii de GES, la prețuri competitive și la un nivel ridicat de securitate în aprovizionare	Capacitatea instalată a proiectelor de generare a energiei din SER Cantitatea anuală de energie generată din SER	Statistica CCI BC și a CJ	CJ CCI BC	Permanent	Bugete proprii UAT-uri / CJ Alte surse publice / private POCIDIF POEO POR PNRR
		6.3.2.3 Adoptarea soluțiilor inovatoare cu privire la utilizarea materiilor prime și reciclare, în scopul dezvoltării industriei locale	Număr de proiecte de utilizare a materiilor prime reciclate Cantități de materii prime reciclate la nivelul județului	Statistica CCI BC, a CJ și a APM	CJ CCI BC APM Parteneriate	Permanent	Bugete proprii UAT-uri / CJ Alte surse publice / private POCIDIF POEO POR PNRR
Obiectiv specific OS6.4: Îmbunătățirea fluxurilor pe lanțul producător - consumator, pentru adaptarea agriculturii și dezvoltării rurale la obiectivele europene cuprinse în strategia "de la fermă la consumator"							

DOCUMENT TRANSPARENȚĂ DECIZIONALĂ

Nr. crt.	Măsură	Tip intervenție	Indicatori de realizare	Surse de verificare	Responsabil	Termen	Surse posibile de finanțare
M6.4.1.	**Îmbunătățirea poziției sectorului agricol în economia județului și creșterea veniturilor persoanelor ocupate în agricultură**	6.4.1.1 Stabilirea unor programe de stimulare în vederea creșterii veniturilor producătorilor agricoli și, în special a producătorilor mici	Număr de măsuri adoptate	CCI BC APIA CJ	CCI BC APIA CJ	Permanent	Bugete proprii UAT-uri / CJ Alte surse publice / private PNS POR
		6.4.1.2 Stabilirea unor măsuri pentru creșterea competitivității fermelor	Număr de măsuri adoptate	CCI BC APIA CJ	CCI BC APIA CJ	Permanent	Bugete proprii UAT-uri / CJ Alte surse publice / private PNS POR
		6.4.1.3 Restabilirea echilibrului de putere în lanțul alimentar	Număr de măsuri adoptate	CCI BC APIA CJ	CCI BC APIA CJ	Permanent	Bugete proprii UAT-uri / CJ Alte surse publice / private PNS

DOCUMENT TRANSPARENȚĂ DECIZIONALĂ

							POR
		6.4.1.4 Sprijinirea realizării schimbului de generații, respectiv a atractivității sectorului pentru generațiile tinere	Număr de măsuri adoptate	CCI BC APIA CJ UAT	CCI BC APIA CJ UAT	Permanent	Bugete proprii UAT-uri / CJ Alte surse publice / private PNS POR
		6.4.1.5 Punerea în valoare a specificului local, prin stimularea inițiativei private în agricultură și activități neagricole și crearea unei infrastructuri de facilitare a accesului producătorilor la piață	Număr de măsuri adoptate	CCI BC APIA CJ UAT	CCI BC APIA CJ UAT	Permanent	Bugete proprii UAT-uri / CJ Alte surse publice / private PNS POR
		6.4.1.6 Augmentarea calității alimentelor și a sănătății consumatorilor prin practicarea agriculturii durabile și diminuarea cantității de pesticide utilizate	Număr de măsuri adoptate	CCI BC APIA CJ UAT DSV	CCI BC APIA CJ UAT DSV	Permanent	Bugete proprii UAT-uri / CJ Alte surse publice / private PNS POR

DOCUMENT TRANSPARENȚĂ DECIZIONALĂ

		(inclusiv prin promovarea agriculturii organice)					
		6.4.1.7 Sprijinirea producătorilor locali pentru creșterea calității produselor prin aplicarea tehnologiilor moderne și crearea produselor noi, în special a celor ecologice și prin crearea unor sisteme moderne de preluare a produselor, inclusiv prin digitalizarea distribuției	Număr de campanii de promovare	CCI BC APIA	CCI BC APIA	Permanent	Bugete proprii UAT-uri / CJ Alte surse publice / private PNS POR
		6.4.1.8 Organizarea și derularea de campanii de promovare a alimentației sănătoase în rândurile populației conform principiului: de la produse alimentare sigure la un regim alimentar sănătos	Număr de campanii de promovare	CCI BC APIA DSP	CCI BC APIA DSP	Permanent	Bugete proprii UAT-uri / CJ Alte surse publice / private PNS POR
M6.4.2.	**Agricultura în contextul eforturilor de combatere a**	6.4.2.1 Promovarea unei agriculturi integrate în mediul înconjurător prin participarea activă la	Procent anual din suprafața agricolă inclus în proiecte de	APIA DJS BC	APIA DJS BC	Permanent	Bugete proprii UAT-uri / CJ

DOCUMENT FĂRĂ VALOARE DECIZIONALĂ

	schimbărilor climatice, conservare a peisajelor și biodiversității și altor constrângeri și oportunități derivate din protecția mediului	restaurarea ecosistemelor terestre și acvatice	restaurare a ecosistemelor				Alte surse publice / private PNS POR
		6.4.2.2 Stimularea aplicării soluțiilor bazate pe natură pentru creșterea investițiilor cu privire la capitalul natural și la economia circulară, în agricultură	Număr de inițiative sprijinite	APIA CCI BC	APIA CCI BC	Permanent	Bugete proprii UAT-uri / CJ Alte surse publice / private PNS POR
		6.4.2.3 Promovarea producției durabile de biomasă, inclusiv împăduriri, fără a afecta securitatea alimentară	Suprafețe de teren utilizate anual pentru producția durabilă de biomasă, inclusiv împăduriri	APIA DJS BC	APIA DJS BC	Permanent	Bugete proprii UAT-uri / CJ Alte surse publice / private PNS POR
		6.4.2.4 Adoptarea de programe pentru diminuarea intensității	Cantitatea medie anuală de combustibil fosil	APIA DJS BC	APIA DJS BC	Permanent	Bugete proprii UAT-uri / CJ

DOCUMENT TRANSPARENȚĂ DECIZIONALĂ

		de carbon a producției agricole (energie și produse agrochimice)	utilizat pentru unitatea de teren agricol Cantitatea medie anuală de produse agrochimice utilizată pentru unitatea de teren agricol				Alte surse publice / private PNS POR
		6.4.2.5 Reducerea pierderilor de producție și a cantității de deșeuri rezultate din producția agricolă	Cantitatea anuală a pierderilor din producția agricolă Cantitatea anuală a deșeurilor rezultate din producția agricolă	APIA DJS BC	APIA DJS BC	Permanent	Bugete proprii UAT-uri / CJ Alte surse publice / private PNS POR
		6.4.2.6 Diminuarea emisiilor de GES prin utilizarea tehnologiilor de atenuare sau a practicilor agricole adecvate (în principal	Cantitatea de fertilizanți anorganici utilizată per hectar și an Cantitatea de fertilizanți	Statistica CCI BC și a CJ APIA	APIA CCI BC	Permanent	Bugete proprii UAT-uri / CJ Alte surse publice / private

DOCUMENT TRANSPARENȚĂ DECIZIONALĂ

		reducerea emisiilor de CH4 și N2O provenite de la rumegătoare și utilizarea fertilizanților cu azot)	organici utilizată per hectar și an Număr de animale rumegătoare incluse anual în programe de diminuare a emisiilor de CH4				PNS POR
		6.4.2.7 Asigurarea unui management adecvat al solului / protejarea fertilității solului, diminuarea eroziunii și creșterea cantității de materie organică în sol în vederea captării carbonului organic în sol	Număr de inițiative sprijinite	APIA	APIA	Permanent	Bugete proprii UAT-uri / CJ Alte surse publice / private PNS POR
		6.4.2.8 Stimularea inițiativei private în domeniul procesării și conservării alimentelor în scopul creșterii valorii materiei prime, precum și al diminuării cantităților de hrană	Număr de inițiative sprijinite	APIA AFIR CCI	APIA AFIR CCI	Permanent	Bugete proprii UAT-uri / CJ Alte surse publice / private PNS

DOCUMENT TRANSPARENȚĂ DECIZIONALĂ

		care ajunge să fie aruncată					POR
Obiectiv specific OS6.5: Dezvoltarea serviciilor și creșterea calității acestora în vederea asigurării dezvoltării economice, pentru un trai mai bun							
Nr. crt.	**Măsură**	**Tip intervenție**	**Indicatori de realizare**	**Surse de verificare**	**Responsabil**	**Termen**	**Surse posibile de finanțare**
M6.5.1.	**Extinderea infrastructurii comerciale, inclusiv în zonele rurale**	6.5.1.1 Evaluarea infrastructurii comerciale existente în profil teritorial și identificarea zonelor aflate în deficit	Număr de zone aflate în deficit al infrastructurii comerciale	CCI BC CJ UAT	CCI BC CJ UAT	Permanent	Bugete proprii UAT-uri / CJ Alte surse publice / private PNS POR
		6.5.1.2 Promovarea produselor și rețetelor tradiționale, în corelare cu dezvoltarea turismului și diversificarea agriculturii	Număr de campanii de promovare	CCI BC CJ UAT Asociații patronale/ profesionale	CCI BC CJ UAT Asociații patronale/ profesionale	Permanent	Bugete proprii UAT-uri / CJ Alte surse publice / private PNS POR
		6.5.1.3 Stimularea valorificării produselor realizate local, fie prin	Număr de proiecte finanțate	CCI BC CJ UAT	CCI BC CJ UAT	Permanent	Bugete proprii UAT-uri / CJ

DOCUMENT TRANSPARENȚĂ DE UTILITATE PUBLICĂ

		lanțuri mici de magazine fie prin crearea unor rețele de colectare a produselor și valorificare prin lanțurile mari de comerț					Alte surse publice / private PNS POR
		6.5.1.4 Adoptarea unui set de stimulente care să faciliteze extinderea în zonele mai puțin atractive	Număr de spații comerciale deschise în zonele de interes	CCI BC CJ UAT	CCI BC CJ UAT	Permanent	Bugete proprii UAT-uri / CJ Alte surse publice / private PNS POR
M6.5.2.	**Stimularea diversificării canalelor de distribuție în domeniul comerțului cu amănuntul și, în special în cel al comercializării produselor alimentare**	6.5.2.1 Îmbunătățirea relației de cooperare între producători - angrosiști - detailiști, în special în domeniul logisticii	Număr de acorduri de cooperare încheiate / număr de reuniuni organizate	CCI BC CJ UAT	CCI BC CJ UAT	Permanent	Bugete proprii UAT-uri / CJ Alte surse publice / private PNS POR
		6.5.2.2 Crearea de parteneriate pentru dezvoltarea unor servicii de calitate în hoteluri și	Număr de parteneriate create	CCI BC CJ	CCI BC CJ	Permanent	Bugete proprii UAT-uri / CJ

DOCUMENT TRANSPARENȚĂ DECIZIONALĂ

		restaurante, inclusiv prin crearea unor programe de pregătire a angajaților din aceste unități	Număr de entități incluse în parteneriate	Organizații profesionale Inspectorat școlar Universități	Organizații profesionale Inspectorat școlar Universități		Alte surse publice / private PNS POR
		6.5.2.3 Sprijinirea acțiunilor de modernizare a formelor de distribuție a produselor agro-alimentare prin conlucrarea dintre marile firme și întreprinderile mici și mijlocii	Număr de reuniuni organizate	CCI BC CJ UAT	CCI BC CJ UAT	Permanent	Bugete proprii UAT-uri / CJ Alte surse publice / private PNS POR
M6.5.3	**Adoptarea de programe de creștere a nivelului de calificare a personalului implicat în activitatea de comerț și, cu precădere, în**	6.5.3.1 Organizarea de programe de perfecționare pentru personalul angajat în domeniul comerțului	Număr de cursuri organizate Număr de absolvenți ai cursurilor de perfecționare	CCI BC CJ	CCI BC CJ	Permanent	Bugete proprii UAT-uri / CJ Alte surse publice / private PNS POR

DOCUMENT TRANSPARENȚA DECIZIONALĂ

	unitățile de alimentație publică	6.5.3.2 Crearea parteneriatului public-privat, pe de o parte și a parteneriatului mediul academic - mediul privat, pe de altă parte, în vederea pregătirii specialiștilor pentru domeniul comerțului și în unitățile de alimentație publică	Număr de cursuri organizate Număr de absolvenți ai cursurilor de perfecționare	CCI BC CJ	CCI BC CJ Inspectoratul școlar Unități de învățământ	Permanent	Bugete proprii UAT-uri / CJ Alte surse publice / private PNS POR
Obiectiv specific OS6.6: - Îmbunătățirea și diversificarea serviciilor din turism și a sectorului economic turism, pentru dezvoltare economico-socială în județul Bacău							
Nr. crt.	**Măsură**	**Tip intervenție**	**Indicatori de realizare**	**Surse de verificare**	**Responsabil**	**Termen**	**Surse posibile de finanțare**
M6.6.1.	**Promovarea turismului băcăuan prin acțiuni generale și prin acțiuni specifice fiecărui tip de turism**	6.6.1.1 Derularea unor campanii de cercetare pentru inventarierea potențialului turistic, corelat cu inventarierea ofertei curente de servicii	Număr de campanii de cercetare de piață	Asociații pentru dezvoltarea turismului, Bacău	Asociații pentru dezvoltarea turismului, Bacău CJ UAT Întreprinzători în turism	Permanent	Bugete proprii UAT-uri / CJ Alte surse publice / private POR POCIDIF

DOCUMENT DE LUCRU - FĂRĂ VALOARE DECIZIONALĂ

		6.6.1.2 Derularea unor studii de piață și monitorizare a fluxurilor turistice, în vederea adaptării strategiilor de promovare turistică	Număr de studii de piață elaborate	Asociații pentru dezvoltarea turismului, Bacău	Asociații pentru dezvoltarea turismului, Bacău CJ UAT Întreprinzători în turism	Permanent	Bugete proprii UAT-uri / CJ Alte surse publice / private POR POCIDIF
		6.6.1.3 Inițierea unor programe de sprijin pentru întreprinzătorii din domeniul turismului (Sprijinirea modernizării unităților turistice și a înființării unora noi)	Număr de programe de sprijin / număr de aplicanți / număr de afaceri cărora li s-a acordat sprijin, pe tip de măsură de sprijin	CCI BC Asociații pentru dezvoltarea turismului, Bacău CJ UAT	CCI BC Asociații pentru dezvoltarea turismului, Bacău CJ UAT	Permanent	Bugete proprii UAT-uri / CJ Alte surse publice / private POR POCIDIF
		6.6.1.4 Renovarea infrastructurii și unităților de tratament balnear și	Număr de entități renovate și modernizate	CCI BC Asociații pentru dezvoltarea	CCI BC Asociații pentru dezvoltarea	Permanent	Bugete proprii UAT-uri / CJ

DOCUMENT TRANSPARENȚĂ DECIZIONALĂ

		modernizarea dotărilor acestora	Număr de pachete de turism de sănătate generate și vândute	turismului, Bacău CJ UAT	turismului, Bacău CJ UAT		Alte surse publice / private POR POCIDIF
		6.6.1.5 Conceperea și susținerea unor campanii de promovare a destinațiilor turistice din județul Bacău	Număr de campanii de promovare	CCI BC Asociații pentru dezvoltarea turismului, Bacău CJ UAT	CCI BC Asociații pentru dezvoltarea turismului, Bacău CJ UAT	Permanent	Bugete proprii UAT-uri / CJ Alte surse publice / private POR POCIDIF
		6.6.1.6 Stimularea dezvoltării de proiecte de promovare în parteneriate locale / naționale / europene	Număr de proiecte și număr de parteneriate	CCI BC Asociații pentru dezvoltarea turismului, Bacău CJ UAT	CCI BC Asociații pentru dezvoltarea turismului, Bacău CJ UAT	Permanent	Bugete proprii UAT-uri / CJ Alte surse publice / private POR POCIDIF
		6.6.1.7 Conceperea și facilitarea implementării	Număr de programe inițiate	CCI BC Asociații pentru	CCI BC Asociații pentru	Permanent	Bugete proprii UAT-uri / CJ

DOCUMENT TRANSPARENȚĂ DECIZIONALĂ

		unor programe turistice în județ		dezvoltarea turismului, Bacău CJ UAT	dezvoltarea turismului, Bacău CJ UAT		Alte surse publice / private POR POCIDIF
		6.6.1.8 Promovarea la diferite niveluri a evenimentelor și a festivalurilor organizate în județ (inclusiv prin publicarea unui calendar anual – fizic și online - cu descrieri ale acestor evenimente) și Crearea unor agende culturale anuale pentru principalele destinații	Număr de evenimente promovate	CCI BC Asociații pentru dezvoltarea turismului, Bacău CJ UAT	CCI BC Asociații pentru dezvoltarea turismului, Bacău CJ UAT	Permanent	Bugete proprii UAT-uri / CJ Alte surse publice / private POR POCIDIF
		6.6.1.9 Conceperea, lansarea și întreținerea unei platforme multilinguale online pentru promovarea turismului băcăuan	Număr anual de vizitatori ai platformei	CCI BC Asociații pentru dezvoltarea turismului, Bacău CJ UAT	CCI BC Asociații pentru dezvoltarea turismului, Bacău CJ UAT	Permanent	Bugete proprii UAT-uri / CJ Alte surse publice / private POR POCIDIF

DOCUMENT TRANSPARENȚĂ DECIZIONALĂ

		6.6.1.10 Creșterea calității experiențelor și a serviciilor la nivelul destinațiilor turistice	Număr de planuri de management al vizitatorilor generate Număr de organizații de management al destinației create și/ sau active în județ	CCI BC Asociații pentru dezvoltarea turismului, Bacău CJ UAT	CCI BC Asociații pentru dezvoltarea turismului, Bacău CJ UAT	Permanent	Bugete proprii UAT-uri / CJ Alte surse publice / private POR POCIDIF
M6.6.2.	**Susținerea dezvoltării turismului durabil**	6.6.2.1 Crearea unei infrastructuri dedicate pentru piste de biciclete și trasee verzi precum și pentru închirierea de biciclete	Număr de trasee create Număr de unități de turism deservite de traseele verzi create	CJ UAT	Asociații pentru dezvoltarea turismului, Bacău CJ UAT	Permanent	Bugete proprii UAT-uri / CJ Alte surse publice / private POR POCIDIF

DOCUMENT TRANSPARENȚĂ DECIZIONALĂ

		6.6.2.2 Sprijinirea digitalizării și comercializării la nivelul IMM-urilor din turism și din industria HORECA (pagini de internet pentru hoteluri, oferte digitale, cataloage, etc)	Număr de unități complet prezentate online	CJ UAT	Asociații pentru dezvoltarea turismului, Bacău CJ UAT	Permanent	Bugete proprii UAT-uri / CJ Alte surse publice / private POR POCIDIF
		6.6.2.3 Implementarea unui sistem de *etichetare verde (*utilizare energie regenerabilă, hrană locală organică, colectare selectivă și reciclare deșeuri etc.*)* și inițierea certificării unităților de cazare turistică	Număr de unități certificate	Asociații pentru dezvoltarea turismului, Bacău CCI BC	Asociații pentru dezvoltarea turismului, Bacău CCI BC CJ UAT	Permanent	Bugete proprii UAT-uri / CJ Alte surse publice / private POR POCIDIF
		6.6.2.4 Îmbunătățirea calității spațiilor publice (spații verzi, parcuri, zone de recreere) în stațiunile turistice și în principalele centre urbane (inclusiv în stațiunile montane)	Număr de unități realizate	Asociații pentru dezvoltarea turismului, Bacău	Asociații pentru dezvoltarea turismului, Bacău CJ UAT Parteneriate	Permanent	Bugete proprii UAT-uri / CJ Alte surse publice / private POR POCIDIF

DOCUMENT DE TRANSPARENȚĂ DECIZIONALĂ

		6.6.2.5 Protejarea, dezvoltarea și promovarea patrimoniului natural prin adaptarea și/sau reabilitarea infrastructurii de eco-turism	Număr de obiective turistice afectate de măsurile adoptate	Asociații pentru dezvoltarea turismului, Bacău CCI BC	Asociații pentru dezvoltarea turismului, Bacău CCI BC CJ UAT	Permanent	Bugete proprii UAT-uri / CJ Alte surse publice / private POR POCIDIF
		6.6.2.6 Îmbunătățirea calității peisajelor, a spațiilor publice și dezvoltarea de utilități turistice în zonele rurale de importanță turistică	Număr de obiective turistice afectate de măsurile de îmbunătățire	Asociații pentru dezvoltarea turismului, Bacău CCI BC	Asociații pentru dezvoltarea turismului, Bacău CCI BC CJ UAT	Permanent	Bugete proprii UAT-uri / CJ Alte surse publice / private POR POCIDIF
		6.6.2.7 Digitalizarea nivelul tuturor obiectivelor turistice culturale, naturale, protejate, al altor destinații turistice și al rutelor pe hărțile publice, pentru a permite accesul și planificarea facilă a călătoriilor	Număr de entități care pot fi calificate cu apelativul digitalizat	Asociații pentru dezvoltarea turismului, Bacău CCI BC	Asociații pentru dezvoltarea turismului, Bacău CCI BC CJ UAT	Permanent	Bugete proprii UAT-uri / CJ Alte surse publice / private POR POCIDIF

DOCUMENT DE TRANSPARENȚĂ DECIZIONALĂ

		6.6.2.8 Conceperea unui program și derularea unor campanii de educație ecologică a publicului (potențial turist), a personalului activ în domeniu	Număr anual de absolvenți	Asociații pentru dezvoltarea turismului, Bacău CCI BC	Asociații pentru dezvoltarea turismului, Bacău CJ UAT Întreprinzători Parteneriate	Permanent	Bugete proprii UAT-uri / CJ Alte surse publice / private POR POCIDIF
M6.6.3	**Îmbunătățirea pregătirii resursei umane ce activează în domeniul turismului**	6.6.3.1 Organizarea de programe de instruire și perfecționare pentru personalul implicat în activitățile de turism	Număr și tip de programe de instruire / specializare organizate Număr de absolvenți ai programelor de instruire	Asociații pentru dezvoltarea turismului, Bacău CCI BC Universități	Asociații pentru dezvoltarea turismului, Bacău CJ UAT CCI BC Universități	Permanent	Bugete proprii UAT-uri / CJ Alte surse publice / private POR POCIDIF
		6.6.3.2 Calificarea / reconversia profesională a populației din mediul rural în vederea dobândirii de competențe specifice sectorului turistic	Număr și tip de programe de instruire / specializare organizate	Asociații pentru dezvoltarea turismului, Bacău CCI BC Universități	Asociații pentru dezvoltarea turismului, Bacău CCI BC CJ UAT	Permanent	Bugete proprii UAT-uri / CJ Alte surse publice / private POR POCIDIF

DOCUMENT TRANSPARENȚĂ DECIZIONALĂ

			Număr de absolvenți ai programelor de instruire				
		6.6.3.3 Organizarea de cursuri de instruire pentru întreprinzătorii activi în domeniul turismului, în vederea îmbunătățirii și diversificării activității și a valorii adăugate a serviciilor prestate	Număr și tip de programe de instruire / specializare organizate Număr de absolvenți ai programelor de instruire	Asociații pentru dezvoltarea turismului, Bacău CCI BC Universități	Asociații pentru dezvoltarea turismului, Bacău CCI BC Universități CJ UAT	Permanent	Bugete proprii UAT-uri / CJ Alte surse publice / private POR POCIDIF
		6.6.3.4 Modernizarea unităților de învățământ tehnic și profesional și a dotărilor acestora, pentru a corespunde mai bine nevoilor pieței	Număr de unități scolare modernizate Număr de participanți la cursuri	Asociații pentru dezvoltarea turismului, Bacău CCI BC Inspectoratul școlar Universități	Asociații pentru dezvoltarea turismului, Bacău CCI BC Inspectoratul școlar CJ UAT	Permanent	Bugete proprii UAT-uri / CJ Alte surse publice / private POR POCIDIF
		6.6.3.5 Furnizarea unor oportunități de formare pentru IMM-uri și agenții	Număr de cursuri de formare	Asociații pentru dezvoltarea	Asociații pentru dezvoltarea	Permanent	Bugete proprii UAT-uri / CJ

DOCUMENT TRANSPARENȚĂ DECIZIONALĂ

		de turism, în domeniul creării și promovării de produse turistice și digitalizare (formare practică, cu accent pe crearea de produse turistice și pe elaborarea și gestionarea unor instrumente specifice marketingului în turism	Număr de participanți la cursuri	turismului, Bacău CCI BC Universități	turismului, Bacău CCI BC CJ UAT		Alte surse publice / private POR POCIDIF
		6.6.3.6 Realizarea unor sondaje anuale privind nivelul de satisfacție a clienților principalelor destinații (analizând deopotrivă turiștii interni și internaționali), cu scopul de a furniza informații pentru marketingul turistic și pentru adaptarea strategiilor în domeniu	Rapoarte de evaluare a rezultatelor sondajelor	Asociații pentru dezvoltarea turismului, Bacău CCI BC Universități	Asociații pentru dezvoltarea turismului, Bacău CCI BC CJ UAT	Permanent	Bugete proprii UAT-uri / CJ Alte surse publice / private POR POCIDIF

DOCUMENT DE TRANSPARENȚĂ DECIZIONALĂ

5. Metodologie de implementare, monitorizare, evaluare și revizuire a strategiei

Succesul în management al unei organizații, indiferent de profilul și activitatea acesteia, este conturat și susținut de promovarea managementului strategic, concept prin care se înțelege un ansamblu de decizii și acțiuni, concretizat în formularea și implementarea de planuri proiectate pentru a realiza obiectivele autorității / instituției publice.

Etapele managementului strategic reprezintă sistemul complex de realizare a proiectelor, programelor și acțiunilor prevăzute în strategie și de colectare și raportare a informațiilor asupra desfășurării proiectelor și asupra succesului și impactului acestora asupra dezvoltării comunității.

Implementarea strategiei reprezintă etapa de acțiune și afectează deopotrivă managerii de la toate nivelurile, de la managementul de vârf, până la nivelul fiecărui departament operativ, precum și personalul, în sensul că fiecare dintre ei trebuie să-și execute partea ce le revine din planul strategic, răspunzând la întrebarea "Care sunt sarcinile noastre, în vederea implementării planului strategic de acțiune și cum le putem îndeplini cu maximum de eficiență și eficacitate?".

Implementarea strategiei include, printre altele, dezvoltarea unei structuri organizaționale eficiente, pregătirea bugetului și a programelor care să sprijine implementarea strategiei.

Sarcina leadership-ului este aceea de a stimula entuziasmul, sentimentul de satisfacție și angajamentul managerilor și angajaților, astfel încât autoritatea / instituția publică să-și realizeze strategia aleasă și să obțină rezultatele dorite.

Conducerea Consiliul Județean Bacău are responsabilități în coordonarea strategică a procesului de implementare a strategiei. Responsabilii nominalizați în Planul de măsuri de dezvoltare a județului Bacău 2022 – 2029 au responsabilități în coordonarea operațională a implementării planului.

Persoanele responsabile din cadrul Consiliului Județean Bacău, a UAT-urilor din județ și din partea celorlalte părți interesate nominalizate în planul de măsuri vor comunica în permanență angajaților, părților interesate și comunității Județului Bacău stadiul implementării măsurilor prioritare din plan (prin mijloacele specifice utilizate – ședințe operative, sistem intranet, buletine informative, rețele sociale, comunicate de presă, afișe etc.).

DOCUMENT TRANSPARENȚĂ DECIZIONALĂ

Abordarea implementării acțiunilor din Planul de măsuri trebuie să fie adecvată și coerentă și să fie corelată cu procesul de monitorizare și evaluare, fiind important să se verifice impactul pe care îl au acţiunile întreprinse la nivel de județ.

Monitorizarea, evaluarea performanţelor strategice şi revizuirea strategiei sunt activităţi pe care managementul trebuie să le realizeze, deoarece nici formularea strategiei şi nici implementarea acesteia nu sunt definitive.

Monitorizarea este procesul de colectare periodică și analiză a informațiilor, cu scopul de a fundamenta procesul de luare a deciziei de către UAT-uri și alte părți interesate, asigurând transparenţă în luarea deciziei şi furnizând o bază pentru viitoarele acțiuni de evaluare, presupunând resurse considerabile alocate (sisteme de colectare, prelucrare și raportare) și o pregătire specifică (definirea indicatorilor cantitativi și calitativi, corelat cu potențialele surse de colectare / producere a acestora).

Monitorizarea implementării strategiei, ca întreg și a acțiunilor concrete urmărește realizarea obiectivelor în contextul acțiunilor / activităților propuse, a resurselor umane, materiale și financiare alocate, respectarea planificărilor în timp, buna funcționare a parteneriatelor generale sau individuale pe proiecte și performanțele echipelor de implementare.

Scopul monitorizării și evaluării implementării strategiei constă în evaluarea atingerii obiectivelor în timp util și în bugetul alocat, precum și în constatarea durabilității proiectelor implementate.

Modalitatea de colectare şi corectitudinea datelor sunt importante în condiţiile în care monitorizarea activează ca un sistem de avertizare timpurie şi adesea punctează probleme sau arii care au nevoie de evaluare. Construirea unui sistem de monitorizare al strategiei de dezvoltare este necesară, pentru a urmări în mod continuu implementarea şi pentru a putea acţiona rapid şi eficient în cazul apariţiei unor eventuale probleme.

Instrument digital de monitorizare a strategiei

Monitorizarea implementării Strategiei de dezvoltare durabilă a județului Bacău în orizontul de timp 2021 – 2029 se realizează utilizând un instrument digital; aplicația UAT Județul Bacău cuprinde următoarea structură:

- Furnizori de date pentru monitorizare - Strategia de Dezvoltare Durabilă a Județului Bacău în orizontul de timp 2021 – 2029

DOCUMENT TRANSPARENȚĂ DECIZIONALĂ

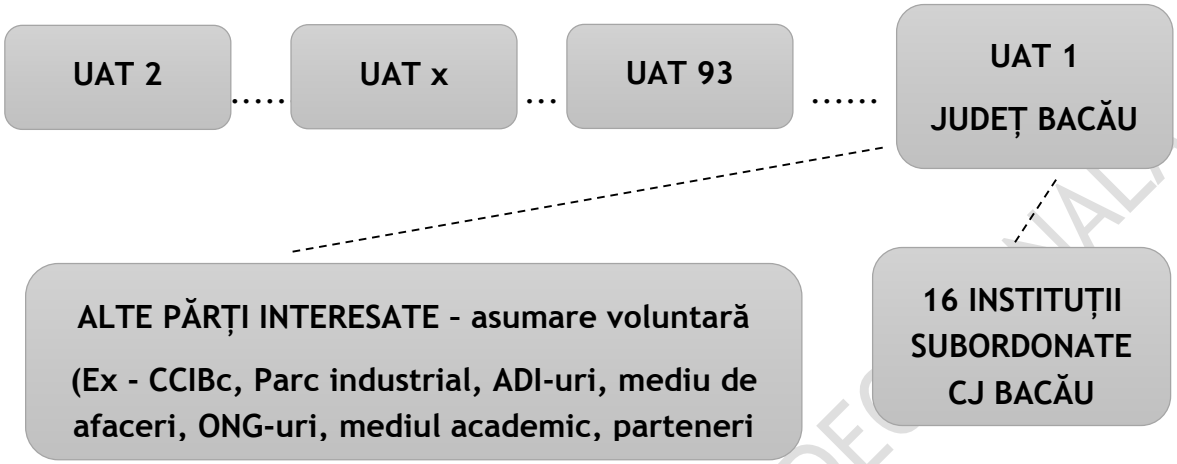

- Categorii de informații - din Planul de măsuri 2021 – 2029 și din Strategie
  - Obiective strategice
  - Obiective specifice
  - Măsuri
  - Indicatori
  - Responsabili
  - Termen
- Informații de bază – de la fiecare dintre cele 93 UAT-uri (se introduc pe bază de user și parolă, în timp real) + alte părți interesate (incorporate în aplicație în mod voluntar)
  - Titlu proiect (corelat cu măsura/obiectivul specific/obiectivul strategic din Planul de măsuri din strategie)
    - Stadiu
    - Intenție (portofoliu de proiecte din Strategia Județului)
    - Studiu de fezabilitate
    - Date din cererea de finanțare
    - Date contract
  - În implementare
    - Data - începerea implementării
    - Data – final implementare
- Indicatori specifici (din Fișa proiectului)
- Termen (din Fișa proiectului)
- Responsabil (din Fișa proiectului)
- Stadiul implementării
  - ND – nedemarat
  - I – implementat
  - ICIT – în curs de implementare în termen
  - ICITI – în curs de implementare în termen, cu acțiuni întârziate

DOCUMENT TRANSPARENȚĂ DECIZIONALĂ

  - ICII – în curs de implementare, întârziat
- Măsuri de remedierea întârzierilor
  - Actualizare termene
  - Alte măsuri de remediere
- Corelare indicatori cu planul de măsuri și cu obiective (tip Balancescorecard BCS – în curs de negociere cu CJ Bacău)
- Responsabili monitorizare
  - 1-2 persoane pentru fiecare din cele 93 UAT-uri (municipii, orașe, comune) instruite în cadrul proiectului + din alte părți interesate asumate voluntar
  - CJ Bacău - Serviciul analiză strategică, digitalizare, tranziție verde
- Rapoarte de progres:
  - Utilizatori - În timp real (ex - pe categorii ca: rapoarte integrate la nivel de strategie, la nivel de fiecare UAT, după tipologia proiectelor, mediul urban, mediul rural, zonă metropolitană, etc.)
  - CJ Bacău Serviciul analiză strategică, digitalizare, tranziție verde, înainte de 30 martie pentru anul anterior – Raport integrat de monitorizare Strategia de Dezvoltare Durabilă a Județului Bacău în orizontul de timp 2021 – 2029 – accesibil publicului.

Evaluarea Strategiei se bazează pe elemente structurale riguroase, ținând cont de caracteristicile comunității și va aprecia atât performanța în realizarea obiectivelor / măsurilor propuse, cât și procentul în care au fost atinse obiectivele generale / specifice.

Este recomandabil ca Planul de măsuri/acțiuni 2021 - 2029 să fie actualizat/revizuit la trei ani printr-un proces participativ care să asigure atât înțelegerea importanței unei abordări integrate bazate pe cooperare la nivelul Județului Bacău, cât și suportul și implicarea părților interesate (UAT-uri din județ, mediul de afaceri, societatea civilă, mediul academic, partidele politice etc.) pentru implementarea cu succes a strategiei.

Revizuirea Strategiei de dezvoltare durabilă a județului Bacău în orizontul de timp 2021 – 2029 presupune utilizarea ciclului PDCA (PIVA) pentru gestionarea planului de măsuri, astfel:

- PLAN (Planificare): definirea obiectivelor pe care autoritatea / instituția / partea interesată urmărește să le atingă, având în vedere beneficiarii / clienții săi;
- DO (Implementează): pune în executare planurile definite, monitorizează indicatorii;
- CHECK (Verifică): evaluează rezultatele obținute, comparându-le cu obiectivele, în termeni de succes / eșec;
- ACT (Acționează): corectează, revizuiește, reconsideră, îmbunătățește, consolidează.

DOCUMENT TRANSPARENȚĂ DECIZIONALĂ

DOCUMENT TRANSPARENȚĂ DECIZIONALĂ

6. Portofoliul de proiecte

6.1 Proiecte Consiliul Județean Bacău 2021 – 2029

Nr. crt	Titlu proiect în implementare	Sursa de finanțare	Observații
1.	Executie lucrari constructii si instalatii la Catedrala ortodoxa "Inaltarea Domnului", Bacau si cheltuieli conexe		Investiții în continuare
2.	Reparatii capitale Cladire Centru Scolar - C11 - documentatii tehnico-economice, executie lucrari, cheltuieli conexe	PNDL	
3.	PTh+executie - Reabilitare și modernizare DJ 123, limita județ Harghita – Valea Uzului – Dărmănești - DN 12A, km 41+000 – 62+103, judetul Bacau (sector de drum studiat de la km 44+800 la km 51+100, pe o lungime de 6,30 km) - doc. tehn. ec., executie lucrari si cheltuieli conexe	PNDL	
4.	PTh+executie - Reabilitare si modernizare DJ 117, Poduri, Km 17+000-21+180, L=4,180 km, judetul Bacau - doc. tehn. ec., executie lucrari si cheltuieli conexe	PNDL	
5.	PTh+executie - Reabilitare si modernizare DJ 119, km 25+740 - 27+993 la Ciucani, judetul Bacau - doc. tehn. ec., executie lucrari si cheltuieli conexe	PNDL	
6.	PTh+executie - Reabilitare si modernizare DJ 252C, Tatarasti-Corbasca, km 8+022-23+088, judetul Bacau - doc. tehn. ec., executie lucrari si cheltuieli conexe - PNDL	PNDL	
7.	Documentatie tehnico-economica - Modernizare DJ 241 B, Padureni Godovana, km 2+370-17+800,	PNDL	

DOCUMENT TRANSPARENȚĂ DECIZIONALĂ

	judetul Bacau - doc. tehn. ec., executie lucrari si cheltuieli conexe		
8.	Proiect Axa Rutiera Strategica 3:Neamt - Bacau, DJ 207D (limita judet Neamt - Traian - DN2F, km 28+000 - 50+254), DJ 241 (limita judet Vrancea - Podu Turcului - Izvoru Berheciului, km 20+000 - 83+368) si DJ 241A (Izvoru Berheciului - Secuieni. Km 64+250 - 78+114)	POR	
9.	Lucrări de modernizare, extindere, dotare infrastructură Unitate de Primiri Urgențe, realizare heliport - Spitalul Județean de Urgență Bacău	POR	
10.	Dotarea infrastructurii Ambulatoriului de Specialitate Adulți și Copii din cadrul Spitalului Judetean de Urgenta Bacau SMIS 124510	POR	
11.	”Servicii publice de calitate la nivelul Județului Bacau”	POCA	
12.	”Bacău Smart County”	POCA	
13.	Sprijin pentru pregatirea aplicatiei de finantare si a documentatiilor de atribuire pentru proiectul "Extinderea sistemului de management integrat al deseurilor in Judetul Bacau"	proiect in derulare pe POIM	
14.	Asigurarea incluziunii sociale - ruperea cercului vicios al excluziunii in cazul copiilor celor mai vulnerabili din Romania PN3002		

Nr. crt	Titlu proiect suport	Sursa de finanțare	Observații
1.	Construire Baza Salvamont si anexe, imprejmuire teren, fosa septica vidanjabila si bransamente la utilitati”, oras Slanic Moldova		Cheltuieli conexe
2.	Doc. teh-ec, cheltuieli conexe pentru declararea de utilitate publica a lucrarilor de "Consolidare		

DOCUMENT TRANSPARENȚĂ DECIZIONALĂ

	drum cu zid de sprijin pe DJ 252, Buhoci-Bibiresti, km 121+630"		
3.	Achizitie terenuri aferente exproprierii pentru cauza de utilitate publica la lucrarile de "Consolidare drum cu zid de sprijin pe DJ 252, Buhoci-Bibiresti, km 121+630"		
4.	Doc. teh-ec, cheltuieli conexe pentru declararea de utilitate publica a lucrarilor de „Modernizare DJ 206B Parava -Radoaia , km 4+650 - 10+516"		
5.	Achizitie terenuri aferente exproprierii pentru cauza de utilitate publica la lucrarile de „Modernizare DJ 206B Parava -Radoaia , km 4+650 - 10+516"		
6.	„Cresterea eficientei energetice in cladirile publice - Filarmonica Mihail Jora, Bacau” - documentatii tehnico-economice, executie lucrari, cheltuieli conexe	AFM POR - Prioritatea 3-O regiune durabila mai prietenoasa cu mediul	
7.	Lucrari de interventie-eficientizare energetica, reabilitare si modernizare cladire Vivariu Bacau - documentatii tehnico-economice si cheltuieli conexe	POR -Prioritatea 3-O regiune durabila mai prietenoasa cu mediul Prioritatea 7.2-O regiune mai atractiva programe finantare cultura" Programe finantare	

DOCUMENT TRANSPARENȚĂ DECIZIONALĂ

		cultura	
8.	Lucrări de intervenție pentru imobilul „Casa Alecsandri"- str. George Apostu nr.9, municipiul Bacau, județul Bacău și execuție lucrări si cheltuieli conexe		
9.	Lucrari de interventii la cladirea C1 (Spatii de instruire si depozitare) str. George Bacovia nr.57, Municipiul Bacau - documentatii tehnico economice si cheltuieli conexe		
10.	Lucrari de interventii la cladirea C2 (Sediu ISU-Inspectia de prevenire) str. George Bacovia nr.57, Municipiul Bacau - documentatii tehnico economice si cheltuieli conexe		
11.	Reparatii capitale cladire C3 cu destinatia depozit materiale, str. George Bacovia nr.57, Municipiul Bacau - documentatii tehnico economice si cheltuieli conexe		
12.	RK - Documentatii tehnico-economice si executie lucrari pentru punerea in siguranta a imobilului "Casa nr. 2" din mun. Bacau, str. H. Coanda nr. 2 (Arhiva+spatii depozitare + birouri) rest de executat		
13.	Documentatii tehnico-economice, studii, expertize pentru Amenajare sediu nou Muzeul de istorie, str. N Titulescu nr.23	PNRR	
14.	Documentatii tehnico-economice, studii, expertize, audit reabilitare si schimbare destinatie in Biblioteca		

DOCUMENT TRANSPARENȚĂ DECIZIONALĂ

	Judeteana, imobil str. 9 Mai nr.7 (actual Muzeu Iulian Antonescu)		
15.	Documentatii tehnico-economice, studii, expertize, audit reabilitare sediu Muzeul de Stiintele Naturii Ion Borcea		
16.	Consolidare imobil lot 5, Calea Marasesti nr. 12, municipiul Bacau, judetul Bacau - cota parte conform O.G. nr. 20/1994 pentru partea de imobil in care functioneaza Galeriile Alfa si cheltuieli conexe		
17.	Expertizarea tehnica si a performantelor energetice, documentatii de avizare a lucrarilor de interventie si cheltuieli conexe la constructii aflate in proprietarea Consiliului judetean si reconstituire carti tehnice		
18.	Amenajarea unei constructii avand destinatia de depozit pentru pastrarea temporara a munitiei descoperite ramasa din timpul conflictelor militare -documentatii tehnico economice si cheltuieli conexe		
19.	Lucrari de interventii si reconfigurare SEMNALISTICA INTRARI IN JUDETUL BACAU - documentatii tehnico-economice, executie si cheltuieli conexe		
20.	Plan Urbanistic Zonal Bibiloteca judeteana Bacau		
21.	Plan de mentinere a calitatii aerului		

DOCUMENT TRANSPARENȚĂ DECIZIONALĂ

22.	Construire terminal multimodal Bacau - documentatii tehnico-economice si cheltuieli conexe		
23.	Reabilitare energetica Cladire C6 SJU Bacau (Anvelopare), documentatii tehnico-economice si cheltuieli conexe	POR PRIORITATE 3 - eficienta energetica	Proiecte propuse
24.	Modernizare - dotare bloc operator - SJU Bacau, documentatii tehnico-economice si cheltuieli conexe	PO SANATATE 2021-2027 PNRR C12-Sanatate I2. Dezvoltarea infrastructurii spitalicești publice	
25.	Construire centru paliativ si recuperare pediatrica – SJU Bacau, documentatii tehnico-economice si cheltuieli conexe	PO SANATATE 2021-2027 PNRR C12-Sanatate I2. Dezvoltarea infrastructurii spitalicești publice	
26.	Lucrari de modernizare, securizare si extindere retea sistem informatic - SJU Bacau, documentatii tehnico-economice si cheltuieli conexe	"PO CRESTERE INTELIGENTA, DIGITALIZARE ; POR- P2.2- O regiune mai digitalizata PNRR- C7-Transformare digitala I3-Crearea sistemului de	

DOCUMENT TRANSPARENȚĂ DE DEZIONALĂ

		eHealth și telemedicină"	
27.	Eficientizare energetică a clădirii - Complexul Muzeal de Științele Naturii ”Ion Borcea” Bacău, documentatii tehnico-economice si cheltuieli conexe	Proiect propus - POR, alte fonduri	
28.	Centru Cultural Multifunctional in municipiul Bacau, documentatii tehnico-economice si cheltuieli conexe		
29.	Dezvoltarea infrastructurii invatamantului special online in judetul Bacau, SMIS 144940	proiect depus pe POC	
30.	„Extinderea sistemului de management integrat al deseurilor in Judetul Bacau, în perioada 2020-2023” - documentatii tehnico-economice si cheltuieli conexe	Proiect propus - POIM	
31.	„Realizarea unei centrale electrotermice WASTE-TO-ENERGY” - documentatii tehnico-economice si cheltuieli conexe	Proiect propus, Fonduri europene, guvernamentale, alte surse de finanțare	
32.	Modernizare stație de sortare Onești, jud. Bacău, documentatii tehnico-economice si cheltuieli conexe	Proiect propus, Fonduri europene, guvernamentale, alte surse de finanțare	
33.	Realizarea unei platforme (depozit) de stocare temporară a deșeurilor inerte provenite din construcții și	Proiect propus, Fonduri europene,	

DOCUMENT TRANSPARENȚĂ DECIZIONALĂ

	desființări (DCD-uri) și dotarea cu echipamente în vederea valorificării, - documentatii tehnico-economice si cheltuieli conexe	guvernamentale, alte surse de finanțare	
34.	Sistem integrat de producere combustibili alternativi din deșeuri menajere, RDF (refuse derived fuel), documentatii tehnico-economice si cheltuieli conexe	Proiect propus, Fonduri europene, guvernamentale, alte surse de finanțare	
35.	Combinat de prelucrare a deșeurilor solide în Regiunea NE Echipament de prelucrare a deșeurilor reciclabile în regiunea Nord Est -Onești, documentatii tehnico-economice si cheltuieli conexe	Proiect propus - POR 2021-2027, Bugetul de Stat	
36.	Achizitia unui utilaj necesar pentru maruntirea biomasei rezultate din tocarea primara in scopul obtinerii compostului pentru Statia de compostare Onesti, documentatii tehnico-economice si cheltuieli conexe		
37.	Strategia de dezvoltare digitala a Judetului Bacau, inclusiv Planul operational pentru realizarea obiectivelor strategice, documentatii tehnico-economice si cheltuieli conexe		
38.	Sistem informatic pentru monitorizarea calitatii transportului public judetean de persoane, documentatii tehnico-economice si cheltuieli conexe		
39.	Cresterea competentelor digitale pentru personalul Aparatului propriu		

DOCUMENT TRANSPARENȚĂ DECIZIONALĂ

	al CJ Bacau , institutii subordonate si UAT-uri, documentatii tehnico-economice si cheltuieli conexe		
40.	Reabilitare si modernizare DJ 119 D de la km 0+000 (Intersectia cu DN 2) la km 14+639 (intersectia cu DJ 206 B) L= 14,639 km; DJ 206 B de la km 2+547 (intersectia cu DJ 119 D) la km 12+116 (intersectia cu DJ 119) L= 9,569 km; DJ 119 de la km 34+603 (inintersectia cu DJ 206 B) la km 51+726 (intersectia cu DN 11A) L= 17,123, documentatii tehnico-economice si cheltuieli conexe	POR- Prioritatea 5-O regiune mai accesibila	
41.	Proiect Life – Plan pentru creșterea eficienței energetice în clădirile aparținând CJ Bacău, documentatii tehnico-economice si cheltuieli conexe	Comisia Europeana. Depus la data de 12.01.2022	
42.	Construire sediu administrativ (Consiliul Judetean Bacau si Primaria Municipiului Bacau), documentatii tehnico-economice si cheltuieli conexe	PNRR	
43.	Pod spre Letea Veche (expropriere), documentatii tehnico-economice si cheltuieli conexe	PNRR	Proiect in parteneriat cu UAT Municipiu Bacau. ROL CJ - expropriere teren
44.	Construire spatii necesare functionarii S.M.U.R.D., Serviciului de Ambulanta Judetean Bacau, Dispeceratului Unic Integrat si Centrului Judetean de Coordonare si	PNRR	

DOCUMENT TRANSPARENȚĂ DECIZIONALĂ

	Conducere a Interventiei al Judetului Bacau, documentatii tehnico-economice si cheltuieli conexe		
45.	Centru de date pentru sustinerea activitatilor Consiliului Judetean Bacau, stocare Cloud institutional inclusiv implementarea sistemului de control intern managerial pt. UAT-uri si institutii subordonate, documentatii tehnico-economice si cheltuieli conexe	PNRR	
46.	Dezvoltarea nodului intermodal din proximitatea Aeroportului "George Enescu" Bacau prin construirea unui Parc Logistic si a unui terminal feroviar conectat la reteaua nationala de cai ferate, documentatii tehnico-economice si cheltuieli conexe	PNRR POT	
47.	Cresterea potentialului zonei balneoclimaterice Targu Ocna - Slanic Moldova prin dezvoltarea unei retele de cicloturism care sa asigure contectivitatea cu zonele turistive din judetele invecinate, documentatii tehnico-economice si cheltuieli conexe	PNRR POR AFM	
48.	Construire terminal intermodal in zona Orbeni, documentatii tehnico-economice si cheltuieli conexe	PNRR POT Alte surse	Identificat teren 5 Ha in zona Orbeni. Necesitate Studiu de oportunitate.
49.	Construire parc tehnologic, documentatii tehnico-economice si cheltuieli conexe	PNRR	

DOCUMENT TRANSPARENȚĂ DECIZIONALĂ

		Comisia Europeana/alte surse	
50.	Construire Campus Universitar, documentatii tehnico-economice si cheltuieli conexe	PNRR Comisia Europeană	
51.	Renovare, modernizare Palat Administrativ, documentatii tehnico-economice si cheltuieli conexe	PNRR	Proiect depus de catre Cluster
52.	Parc IT universitar , documentatii tehnico-economice si cheltuieli conexe	PNRR	
53.	Reabilitare si modernizare DJ 252D de la km 0+000 (Intersectia cu DN 2) la km 6+339 (intersectia cu DJ 252 B) L= 6,339 km; DJ 252B de la km 0+000 (intersectia cu DJ 252) la km 30+219 (intersectia cu DJ 252 C) L= 30,219 km;DJ 252 de la km 125+761 (intersectie cu DJ 252B la Buhoci) la km 130,186 (intersectia DN 2F) L= 4,425, documentatii tehnico-economice si cheltuieli conexe	PNRR	
54.	Reabilitare si modernizare DJ 252 E de la km 0+000 (Intersectia cu DN 2) la km 5+011 (intersectia cu DJ 252 C) L= 5,011 km; DJ 252C de la km 26+929 (intersectia cu DJ 252 E) la km 27+774 (intersectia cu DJ 252 B) L= 0,845 km; DJ 252 B de la km 30+219 (intersectia cu DJ 252 C) la km 38+962 intersectia cu DJ 252 L= 8,743; DJ 252 de la km 100+584 (intersectia cu DJ 252B) la km 111+192 (intersectia cu DJ 243B) L = 10,608 km; DJ 243 B de la km 56+161	PNRR	

DOCUMENT TRANSPARENȚĂ DECIZIONALĂ

	(intersectie cu DJ 241 A) la km 77+493 (intersectia DJ 252) L= 21,332 km; DJ 241 A de la km 27+296 (intersectia cu DJ 206A) la km 43+151 (intersectia cu DJ 243 B L= 15,855 km; DJ 206A de la km 0+000 (Intersectia cu DJ 241) la km 11+100 (intersectia cu DJ 241A) L= 11,100 km; documentatii tehnico-economice si cheltuieli conexe		
55.	Reabilitare și modernizare drum județean DJ 119, Bacău - Faraoani, km. 1+680 - km. 12+300 (tronson Sărata- Nicolae Bălcescu, km. 4+400-km. 10+466), județul Bacău, documentatii tehnico-economice si cheltuieli conexe	PNI Anghel Saligny	
56.	Reabilitare și modernizare DJ 159, Dămienești - lim. Jud. Neamț, km 31+115 - km 36+400, județul Bacău, documentatii tehnico-economice si cheltuieli conexe	PNI Anghel Saligny	
57.	Modernizare DJ 252B, Gioseni - Pâncești, km 18+700 - km 30+100, județul Bacău, documentatii tehnico-economice si cheltuieli conexe	PNI Anghel Saligny	
58.	Modernizare DJ 207F, DN 2F - Săucești, km 0+000 - km 3+254, jud. Bacău, documentatii tehnico-economice si cheltuieli conexe	PNI Anghel Saligny	
59.	Reabilitare si modernizare DJ 241C, Valea Mare - lim. jud. Neamț, km 4+050 - km 6+938 - lim. județ Neamț-Lipova - lim. judet Vaslui, km 9+450 - km 24+110, L=17,548 km, jud.	PNI Anghel Saligny	

DOCUMENT TRANSPARENȚĂ DECIZIONALĂ

	Bacău (tronsoanele km 4+050 -km 6+938, km 9+450- km 10+400 și km 20+730 - km 24+110), documentatii tehnico-economice si cheltuieli conexe		
60.	Reabilitare si modernizare DJ 241C, Valea Mare - lim. jud. Neamț, km 4+050 - km 6+938 - lim. județ Neamț-Lipova - lim. judet Vaslui, km 9+450 - km 24+110, L=17,548 km, jud. Bacău (tronsoanele km 4+050 -km 6+938, km 9+450- km 10+400 și km 20+730 - km 24+110), documentatii tehnico-economice si cheltuieli conexe	PNI Anghel Saligny	
61.	Reabilitare și modernizare DJ 241A, Roșiori (intersecție cu DJ 241C) - Pădureni (intersecție cu DJ 159), km 92+019 - 97+424, jud. Bacău, documentatii tehnico-economice si cheltuieli conexe	PNI Anghel Saligny	
62.	Achizitie terenuri comuna Orbeni, Racaciuni, Letea Veche etc	PNI Anghel Saligny	
63.	Achizitie imobile	PNI Anghel Saligny	
64.	Reabilitare si modernizare DJ 252F Ungureni Viforeni , km 4+200-12+520	Credite bancare	
65.	Reabilitare si modernizare DJ 241C Valea Mare - limita judet Neamt, km 4+050 - km+6+938-limita judet Neamt - Lipova - limita judet Vaslui, km 9+450-km 24+110, L=17,548 km, judetul Bacau	Credite bancare	
66.	Modernizare DJ117, km 14+950- km 17+000, L=2,05 km , judetul Bacau	Credite bancare	

DOCUMENT TRANSPARENȚĂ DECIZIONALĂ

67.	Modernizare DJ118B, km 5+557- km 11+847 Strugari-Rachitis , judetul Bacau	Credite bancare	
68.	Reabilitare si modernizare DJ 156B Blagesti km 4+450 - km 6+500 si Basasti km 14+100- km 17+025	Credite bancare	
69.	Consolidare DJ241A cu ziduri de sprijin, km 64+662,5- km 64+717,5, km 64+697,5-km 65+027,5 km, km 65+029,5-km 65+064,5, km 72+160,5-km 72+185,5, km 72+219 - km 72+289, km 72+222 - km 72+2777, km 74+578-km 74+663, km 75+206 - km 75+321	Credite bancare	
70.	Echipamente IT, licente		Dotări independente
71.	Autoutilitare - 2 buc		Dotări independente
72.	Dotare cu 2 refugii montane in muntii Nemira		Dotări independente
73.	Echipamente audio		Dotări independente
74.	Dotari ATOP		Dotări independente
75.	Renovare si modernizare Casa Vasile Alecsandri	Ambasada Americii. Fond cultural pentru monumente istorice	
76.	Pod spre Letea Veche (expropriere)	PNRR	
77.	Construire spatii functionare necesare functionarii SMURD, Serviciului de Ambulanta Judeteana Bacau, Dispeceratului Unic Integrat	PNRR	Parteneriat cu IGSU Bacau, AMBULANTA BC, IJJ BC, IPJ

DOCUMENT TRANSPARENȚĂ DECIZIONALĂ

	si Centrului de Coordonare si Conducere a Interventiei al judetului Bacau	POR- OP 2 – O EUROPA MAI VERDE	BC, STS si Primaria Bacau
78.	Implementarea sistemului de control managerial intern pt UAT-uri si institutii publice din subordonarea CJ-urilor, inclusiv stocare cloud (studii, documente, plase, carti funciare,etc)	PNRR	
79.	Green Ciclo Tour – pista de biciclete (zona de Vest), legatura cu judetele vecine	PNRR	
80.	Modernizare - dotare bloc operator - SJU Bacau	"PO SANATATE PNRR- C12- Sanatate I2. Dezvoltarea infrastructurii spitalicești publice"	
81.	Construire centru paliativ si recuperare pediatrica	"PNRR- C12- Sanatate I2. Dezvoltarea infrastructurii spitalicești publice POSanatate"	
82.	Reabilitare si schimbare destinatie in BIBLIOTECA JUDETEANA sau CENTRU CULTURAL MULTIFUNCTIONAL	PNRR	
83	Cresterea eficientei energetice in cladirile publice - Filarmonica Mihail Jora, Bacau	proiect depus la AFM	
84.	Achiziția unui utilaj necesar pentru mărunțirea biomasei rezultate din tocarea primară în scopul obținerii		

DOCUMENT TRANSPARENȚĂ DECIZIONALĂ

	compostului pentru Stația de compostare Onești.		
85.	Cresterea competentelor digitale		
86.	MODERNIZARE-DOTARE BLOC OPERATOR - SPITALUL JUDEȚEAN DE URGENȚĂ BACĂU	PO SANATATE 2021 -2027 C12-Sanatate I2. Dezvoltarea infrastructurii spitalicești publice	Identificare oportunitati de finantare. Inexistenta ghiduri de finantare la aceasta data SJU – DTE existent, avize, C.U. expirat. Inexistenta ghiduri de finantare la aceasta data.
87.	„Reabilitare, eficientizare energetică și extindere Complex Muzeal ”Iulian Antonescu”, str. Nicolae Titulescu, Municipiul Bacău”	PNRR – C5 – Valul renovarii	In evaluare
88.	”Reabilitare și eficientizare energetică Complex Muzeal ”Iulian Antonescu”, str. 9 Mai, Municipiul Bacău și schimbare destinație în Biblioteca Județeană”	PNRR – C5 – Valul renovarii	In evaluare
89.	Reabilitare energetica, consolidare cladire sectie Oftalmologie –Spitalul Judetean Bacau	POR-P3/PNRR-C5	SF realizat
90.	RK ateliere tehnice – Imagistica medicala – SJU Bacau	PNRR C12 POR I.1.3 Ambulatoriu	In curs de elaborare DALI

DOCUMENT TRANSPARENȚĂ DECIZIONALĂ

Nr. crt	Titlu proiect în ASOCIERE	Sursa de finanțare	Observații
1.	„Amenajare în regim de urgență a parterului și subsolului (parțial) obiectivului de investiții Spitalul „Sfânta Maria” Bacău, pentru asigurarea funcționarii Unității de Primiri Urgențe a Spitalului Județean de Urgență Bacău, pentru preluarea pacienților infectați cu virusul Sars-Cov-2, respectiv asigurarea funcționării unei secții de anatomie patologică destinată decedaților cu Sars-Cov-2 si dotari medicale		Municipiul BACĂU
2.	ATHELIC PARK "Doina Melinte", documentatii tehnico economice si cheltuieli conexe	Proiect propus, Fonduri europene, guvernamentale, alte surse de finanțare	Municipiul BACĂU
3.	Construire spatii necesare functionarii S.M.U.R.D., Serviciului de Ambulanta Judetean Bacau, Dispeceratului Unic Integrat si Centrului Judetean de Coordonare si Conducere a Interventiei al Judetului Bacau		Municipiul BACĂU
4.	Asociere CL Bacau pentru construire parc administativ		Municipiul BACĂU
5.	Reabilitare Sediu Ambulanta Onesti si ateliere mecanic si electric, Spital municipal Sf.Ierarh Dr. Luca - proiect in asociere cu Municipiul Onesti		Municipiul ONEȘTI
6.	Reparații capitale, modernizare și eficientizare energetică – Spital Municipal Sf. Ierarh Dr. Luca Onești.		Municipiul ONEȘTI
7.	PASAJ RUTIER PE DN11 IN MUN. ONESTI		Municipiul ONEȘTI

DOCUMENT TRANSPARENȚĂ DECIZIONALĂ

8.	Reabilitare bloc operator aseptic al Spitalului Municipal de Urgență Moinești.		Municipiul MOINEȘTI
9.	Asociere CL Moinesti (Muzeu)		Municipiul MOINEȘTI
10.	Realizarea unor interventie, reabilitare si modernizare spatii: Compartiment Spalatorie, Bloc alimentar si Centru comunitar integrat din cadrul Spitalului prof. dr. Eduard Apetrei Buhusi		Oraș BUHUȘI
11.	Asociere CL Buhusi		Oraș BUHUȘI
12.	Asociere CL Tg. Ocna - 3 strazi (SPJD)		Oraș TÂRGU OCNA
13.	Escapada Zemes Parc		
14.	Asociere UAT Corbasca in vederea lucrarilor de remediere Zid de sprijin pe DE 1244 + DE 1372 Km 2+460 - 2+435		Corbasca
15.	Asociere UAT Caiuti - infiintare targ saptamanal pentru produse agroalimentare si de uz general		Căiuți
16.	Asociere UAT Dofteana - Modernizare DC 131A - pentru 3 km		Dofteana
17.	Asociere cu UAT Prajesti si Muzeul Ioan Borcea		Prăjești

Nr. crt	COFINATARI CONSILIUL JUDETEAN PT POIM APA SI APA UZATA	Sursa de finanțare	Observații
1.	Sprijin pentru pregatirea aplicatiei de finantare si a documentatiilor de atribuire pentru Proiectul Regional de Dezvoltare a infrastructurii de apa si apa uzata din judetul Bacau, in perioada 2014-2020 (CRAB)	POIM	Cofinanțări

DOCUMENT TRANSPARENȚĂ DECIZIONALĂ

2.	Proiectul regional de dezvoltare a infrastructurii de apa si apa uzata in Judetul Bacau in perioada 2014-20120 (POIM)	POIM	Cofinanțări

DOCUMENT TRANSPARENȚĂ DECIZIONALĂ

6.2. Proiecte instituții subordonate Consiliul Județean Bacău 2021 – 2029

Instituție subordonată 1: D.G.A.S.P.C Bacău			
Nr. crt.	**Titlu proiect**	**Stadiu proiect**	**Sursă finanțare**
1.	Servicii comunitare pentru persoane adulte cu dizabilități Tg.Ocna Cod SMIS 2014+: 119327	-proiect în implementare	Programul Operațional Regional 2014-2020 Consiliul Județean Bacău
2.	Investiții în servicii sociale comunitare pentru persoane adulte cu dizabilităţi în comuna Tamaşi", Cod SMIS 2014+:119325	-proiect în implementare	Programul Operațional Regional 2014-2020 Consiliul Județean Bacău
3.	Servicii sociale alternative pentru persoane adulte cu dizabilităţi" Cod SMIS 2014+: 119324	-proiect în implementare	Programul Operațional Regional 2014-2020 Consiliul Județean Bacău
4.	„Infrastructură socială comuniiară pentru persoane adulte cu dizabilităţi" Cod SMIS 2014+: 119326	-proiect în implementare	Programul Operațional Regional 2014-2020 Consiliul Județean Bacău
5.	Furnizare de servicii sociale pentru persoane aduhe cu dizabilitati, Cod MySMIS 201-+: 126749	-proiect în implementare	Programul Operațional Capital Uman 2014-2020 Consiliul Județean Bacău Primăria Moinești (partener)
6.	Şanse egale pentru viaţa în comunitate Cod MySMIS 2014+:130548	-proiect în implementare	Programul Operațional Capital Uman 2014-2020 Consiliul Județean Bacău Primăria Tamaşi (partener)

7.	Incluziune socială prin servicii sociale în comunhate Cod MySMIS 2014+:130549	-proiect în implementare	Programul Operaţional Capital Uman 2014-2020 Consiliul Judeţean Bacău
8.	Suport pentru viaţa independentă în comunitate a persoanelor cu dizabilităţi Cod MySMIS 2014+:130550	-proiect în implementare	Programul Operaţional Capital Uman 2014-2020 Consiliul Judeţean Bacău
9.	TEAM-UP: Progres în calitatea îngrijirii alternative a copiilor- Program de finanţare. Cod SMIS 2014+: 127169	-proiect în implementare	Programul Operaţional Capital Uman 2014-2020 Consiliul Judeţean Bacău
10.	VENUS - împreună pentru o viaţă în siguranţă	-proiect în implementare	Programul Operaţional Capital Uman 2014-2020 Consiliul Judeţean Bacău
11.	„România pentru fiecare copil - Asigurarea incluziunii sociale - ruperea cercului vicios al excluziunii în cazul copiilor celor mai vulnerabili din România”	-proiect în implementare	Granturile Norvegiene în cadrul Programului ’’Dezvoltare locală, reducerea sărăciei şi creşterea incluziunii romilor
12.	ASIGUR BacĂu şl Vrancea (Aria-de-Servicii-Integrate-Guvemate-locai-cu-Respect Bacău şi Vrancea)	-proiect în implementare	Granturile Norvegiene în cadrul Programului ’’Dezvoltare locală, reducerea sărăciei şi creşterea incluziunii romilor
13.	0 şansă pentru viaţa în comunitate	-proiect în implementare	Program de Interes Naţional - „înfiinţarea de servicii sociale de tip centre de zi, centre respiro/centre de criză şi locuinţe protejate în vederea dezinstituţionalizării persoanelor cu dizabilităţi aflate în instituţii de tip vechi şi pentru prevenirea instituţionalizării

			persoanelor cu dizabilităţi din comunitate” Consiliul Judetan Bacău
14.	Alternative comunitare pentru persoane cu dizabilitati	-proiect în implementare	Program de Interes Național - „înființarea de servicii sociale de tip centre de zi, centre respiro/centre de criză și locuințe protejate în vederea dezinstituționalizării persoanelor cu dizabilități aflate în instituții de tip vechi și pentru prevenirea insthuționalizării persoanelor cu dizabilităţi din comunitate” Consiliul Judetan Bacău
15.	Sprijin pentru implementarea Convenţiei de la Istanbul în România (Centrul de consiliere pentru agresori) Solicitant: ANES ; DGASPC Bacău -partener	-proiect în implementare	Mecanismul Financiar Norvegian 2014-2021 în cadrul Programului de justiţie
16.	Centrul judeţean ce terapii integrate pentru copilul cu dizabilităţiţtulburări din spectru autist)	Idee de proiect	Bugetul Consiliului Judeţean Bacău
17.	Servicii comunitare pentru persoane adulte cu dizabilităţi(centre de zi, centre de recuperare, servicii de asistenţă şi sprijin, echipe mobile, centre respiro, etc)	Idee de proiect	PNRR -Componenta 13 Reforme sociale POIDS -Programul Operaţional Incluziune şi Demnitate Socială
18.	Consolidarea şi dezvoltarea reţelei de asistenţi personali profesionişti	Idee de proiect	POIDS -Programul Operaţional Incluziune şi Demnitate Socială

19.	Servicii de sprijin pentru a asigura suport decizional persoanelor cu dizabilităţi	Idee de proiect	POIDS -Programul Operaţional Incluziune şi Demnitate Socială
20.	Servicii specializate pentru copilul cu tulburări de comportament	Idee de proiect	Bugetul Consiliului Judeţean Bacău Programe de Interes Naţional
21.	înfiinţarea unui serviciu de tip respiro pentru copiii cu dizabilităti si familiile acestora	Idee de proiect	POIDS -Programul Operaţional Incluziune şi Demnitate Socială
22.	Digitalizarea activităţii DGASPC Bacău, inclusiv dezvoltarea competenţelor digitale ale angajaţilor	Idee de proiect	PNRR Bugetul Consiliului Judeţean Bacău
23.	Eficientizare energetică a clădirilor în care funcţionează serviciile sociale	Idee de proiect	PNRR -Componenta 5 -Valul Renovării
Instituție subordonată 2: COMPLEXUL MUZEAL „IULIAN ANTONESCU" BACĂU			
Nr. crt.	**Titlu proiect**	**Stadiu proiect**	**Sursă finanțare**
1.	Cercetare arheologică pe situl arheologic Fulgeriş	Proiectul este în delurare cu cercetări din anii anteriori Proiectul necesită continuarea cercetărilor	CSJ Bacău CSJ Bacău AFCN
2	Organizarea unei rezidenţe artistice, cu invitarea a 10 artişti contemporani - obiectiv îmbogăţirea patrimoniului muzeal cu lucrări de artă contemporană - buget 60.000 lei/an	Idee de proiect	AFCN CSJ Bacău

3	Mari maeştri în patrimoniul Muzeului de Artă Bacău - tipărire album de artă cu cele mai valoroase lucrări din patrimoniul muzeal, lucrări din care mare parte figurează în expoziţia permanentă - buget 120.000/an - 6-7 ediţii	Idee de proiect	AFCN CSJ Bacău
4	SALOANELE MOLDOVEI, ediţiile 32-39 Buget mediu / an - 42.500 lei (buget în anii in care la Bacău are loc jurizarea şi se editează catalogul - 50.000 lei buget în anii în care jurizarea şi editerea catalogului o fac UAP Republica Moldova - 35.000 lei)	Proiectul este unul de durată, fiind demarat în anul 1991. Este necesară finanţare pentru următoarele ediţii.	AFCN UAP din România CSJ Bacău Primăria Bacău Alte surse
5	Taberele de cercetare aplicată pentru studenţi (Tescani, Bogdana)	Proiecte implementate	CSJ Bacău
6	Reconfigurarea parţială a expoziţiei permanente de etnografie	Proiect implementat	CSJ Bacău
7	Digitalizarea Colecţiei Răcăciuni	Proiect în derulare	Fonduri proprii
8	Cercetarea picturii vechi de factura populara in judeţul Bacău: Catapetesme	Proiect în derulare	Fonduri proprii
9	Inventarierea documentară şi fotografică a satelor băcăuane pe cale de dispariţie.	Idee de proiect	AFCN
10	Programul minimal de activităţi al CMIABc	Programe în derulare pentru anul 2022 şi	Fonduri proprii din bugetul alocat activităţii instituţiei

		proiecte pentru anii următori	
Instituție subordonată 3: R.A. AEROPORTUL INTERNAŢIONAL "GEORGE ENESCU" BACĂU			
Nr. crt.	**Titlu proiect**	**Stadiu proiect**	**Sursă finanțare**
1	Modernizarea si dezvoltarea infrastructurii de transport aerian la Aeroportul International „George Enescu" Bacau	Implementat	Programului Operational Infrastructura Mare 2014-2020, avand ca surse de finanțare, fonduri nerambursabile, buget de stat si respectiv buget local
2	Creșterea capacitatii portante si modernizarea pistei de decolare aterizarea si a suprafețelor de mișcare aferente la Aeroportul International „George Enescu" Bacau	În monitorizare	Programului Operational Infrastructura Mare 2014-2020, avand ca surse de finanțare, fonduri nerambursabile, buget de stat si respectiv buget local
3	Creșterea gradului de siguranța si securitate la Aeroportul International "George Enescu" Bacau"	În implementare	Programului Operational Infrastructura Mare 2014-2020, avand ca surse de finanțare, fonduri nerambursabile, buget de stat si respectiv buget local

DOCUMENT TRANSPARENȚĂ DE

4	Sistem inteligent de management al clădirii	Idee de proiect	Fonduri nerambursabile, fonduri nationale/ local si/sau proprii
5	Sisteminteligent de control acces si boarding pasageri	Idee de proiect	Fonduri nerambursabile, fonduri nationale/ local si/sau proprii
6	Dotare Aeroport International George Enescu Bacau cu parc panouri fotovoltaice	Idee de proiect	Fonduri nerambursabile, fonduri nationale/ local si/sau proprii
7	Securitate cibernetica a sistemelor IT si dotarea cu echipamente conexe	Idee de proiect	Fonduri nerambursabile, fonduri nationale/ local si/sau proprii
8	Dotare standuri parcare avioane cu alimentatoare cu energie electrica	Idee de proiect	Fonduri nerambursabile, fonduri nationale/ local si/sau proprii
Instituție subordonată 4: Complexul Muzeal de Ştiinţele Naturii „Ion Borcea” Bacău			
Nr. crt.	**Titlu proiect**	**Stadiu proiect**	**Sursă finanțare**
1.	Modernizarea şi extinderea expoziţiei permanente Ecosisteme” a Muzeului de Stiintele Naturii Bacău	Idee de proiect	Fonduri europene/ bugetul local
2.	Reabilitarea si modernizarea imobilului şi a expoziţiei permanente a subunităţii Vivariu	Se actualizează documentaţia	Fonduri europene/ bugetul local
3.	Reabilitarea imobilului si modernizarea expoziţiei permanente a subunităţii Casa Memorială ”Ion Borcea” Racova	Idee de proiect	Fonduri europene/ bugetul local

4.	Digitizarea expozițiilor Muzeului de Științele Naturii Bacău	Idee de proiect	Fonduri europene/ bugetul local
5.	Popularizarea activității instituției Complexul Muzeal de Științele Naturii „Ion Borcea” Bacău, inclusiv cu utilizarea noilor tehnologii, în scop turistic	Idee de proiect	Fonduri europene/ bugetul local
6.	Evidențierea obiectivelor culturale prin iluminarea arhitecturală a clădirilor Complexului Muzeal de Științele Naturii „Ion Borcea”, Bacău	Idee de proiect	Fonduri europene/ bugetul local
7.	Eficientizarea energetică a imobilului încare se află Muzeul de Stiintele Naturii Bacău, prin folosirea de materiale prietenoase cu mediul, surse alternative de energie, terase verzi.	Idee de proiect	Fonduri europene/ bugetul local
8.	Amenajare și dotare sală activități interactive la Muzeul de Științele Naturii Bacău	Idee de proiect	Fonduri europene/ bugetul local
9.	Holograme la muzeu - prezentarea unor aspecte din expoziții prin intermediul hologramelor unor mari biologi	Idee de proiect	Fonduri europene/ bugetul local
10.	Signalistică stradală și panouri informative cu privire la locațiile obiectivelor culturale administrate de	Idee de proiect	Fonduri europene/ bugetul local

	Complexul Muzeal de Ştiinţele Naturii „Ion Borcea”		
Instituție subordonată 5: Serviciul Public Județean Cultura pentru Promovarea Turismului si Coordonarea Activitâtii de Salvamont Bacâu			
Nr. crt.	**Titlu proiect**	**Stadiu proiect**	**Sursă finanțare**
1	Machete si panouri tactile - infrastructura turistica de puncte pietonale autonome	Idee de proiect	
2	Traducerea si editarea in limba engleza a broşurii “Destinaţii turistice in zona montana a judeţului Bacau”	Idee de proiect	
3	Realizarea bazei salvamont din Slanic Moldova	Idee de proiect	
4	Realizarea prin colaborare cu UAT-uri, de trasee pentru ciclismul montan si trasee montane	Idee de proiect	
Instituție subordonată 6: Biblioteca Județeană „Costache Sturdza” Bacău			
Nr. crt.	**Titlu proiect**	**Stadiu proiect**	**Sursă finanțare**
1	Identificarea și atribuirea unui sediu - schimbare destinație în Bibliotecă Județeană, recompartimentarea, renovarea, reabilitarea și eficientizarea energetică a clădirii.	Proiect în evaluare, PNRR C5 „Valul renovării”	CJ, PNRR, alte surse

DOCUMENT DE LUCRU PARTENERIAT

2	Extinderea rețelei de biblioteci publice din județul Bacău prin înființarea de biblioteci în toate UAT-urile și redeschiderea celor a căror activitate a fost sistată.	Idee de proiect	CJ, UAT-uri, alte surse
3	Reconversia bibliotecilor în hub-uri de dezvoltare a competențelor digitale, prin achiziționarea de mobilier și echipamente informatice.	Idee de proiect	CJ, PNRR C7, I17, UAT-uri
4	Îmbunătățirea competențelor digitale de bază ale comunităților și ale grupurilor marginalizate cu acces limitat la internet și la cursuri de formare.	Idee de proiect	PNRR C7, I17, CJ, UAT-uri
Instituție subordonată 7: Serviciul Public Județean de Drumuri Bacău			
Nr. crt.	**Titlu proiect**	**Stadiu proiect**	**Sursă finanțare**
1.	Reabilitare si modernizare drum județean DJ **241C,** Valea Mare - limita județ Neamț, km 4+050-6+938 - limita județ Neamț - Lipova - limita județ Vaslui, km 9+450-24+110, L = 17,548 km (tronsoanele km 10+400 -14+927 si km 17+830 - 20+730, L = 7,427km), iudetul Bacau	În implementare 75,65%	buget local
2.	Consolidare drum cu zid de sprijin pe DJ 252 Buhoci Bibiresti, km 121+630	În implementare 83,40%	buget local
3.	Modernizare DJ 117, km 14+950 -17+000, L=2,05km, județul Bacau	În implementare 62,46%	buget local

DOCUMENT TRANSMIS ÎN ETAPA DECIZIONALĂ

4.	Modernizare DJ 118B, km 5+557 -11+847, Strugari - Rachitis, județul Bacau	În implementare 79,03%	buget local
5.	Construire pod pe DJ 243 B la Medeleni, km 62+920	În implementare 30,64%	buget local
6.	Modernizare DJ **206B** Parava-Radoaia, km 4+650 -10+516, județul Bacau	În implementare 24,54%	buget local
7.	Refacere pod pe DJ 241A km 97+420 afectat de fenomenele hidrometeo din mai - iunie 2019	În implementare 41,70%	buget local
8.	Recalibrare albie poduri şi reabilitare poduri pe DJ 241	În implementare 8,09%	buget local
9.	Reabilitare si modernizare drum județean DJ 119, Bacau - Faraoani, km 1+680- km 12+300, județul Bacau (tronson Sarata - N. Baicescu, km 4+400 - km 10+466), jud Bacau	0,00%	buget locai (solicitat finanțare prin PNI Anghel Saligny)
10	Reabilitare si modernizare DJ 123, limita jud Harghita-Valea Uzului-Dărmănesti-DN 12A km 41+000-62+103, județul Bacău (sector de drum studiat de la km 44+800 la km 51+100 pe o lunqime de 6,30 km	În implementare 74,88%	PNDLII
11.	Reabilitare si modernizare DJ 119, km 25+740-27+993 la Ciucani, județul Bacau	În implementare 86,33%	PNDLII
12.	Reabilitare si modernizare DJ 252C, Tatarasti-Corbasca, km 8+022-23+088, jud Bacau	În implementare 61,20%	PNDLII

DOCUMENT TRANSPARENȚĂ DECIZIONALĂ

13.	Modernizare DJ 241B, Pădureni-Godovana, km 2+370-17+800, județul Bacău	În implementare 80,00%	PNDLII
14.	Regiunea Nord-Est-Axa rutiera strategica 3: Neamt-Bacau, DJ 207D (limita judeţ Neamţ - Traian - DN 2F, km 28+000 + 50+254), DJ **241** (limita judeţ Vrancea - Podu Turcului - Izvoru Berheciului, km 25+000 + 83+368) si DJ 241A (Izvoru Berheciului - Secuieni, km 64+250 + 78+114)	În implementare 62.50%	POR 2017-2022
15.	Modernizare DJ 207F, DN 2F - Săucești, km 0+000 - km 3+254, jud. Bacău		solicitat finanțare prin PNI Anghel Saliqny
16	Reabilitare si modernizare DJ 241 A, Roșiori (intersecție cu DJ 241C) - Pădureni (intersecție cu DJ 159), km 92+019 - km 97+424, jud. Bacău		solicitat finanțare prin PNI Anghel Saliqny
17.	Reabilitare si modernizare DJ 241C, Valea Mare - lim.jud. Neamţ, km 4+050 -km 6+938 - lim. Judeţ Neamţ - Lipova - lim. Judeţ Vaslui, km 9+450 - km 24+110, L=17,548 km, jud. Bacău (tronsoanele km 4+050 - km 6+938, km 9+450 - km 10+400 si km 20+730 - km 24+110)		solicitat finanțare prin PNI Anghel Saligny
18.	Modernizare DJ 117B Scariga (intersectie DJ117) - Poiana - Helegiu (intersectie DN11), tronson Poiana - Helegiu, jud. Bacau		Buget local
19	Modernizare DJ 123, km 41+000 - 44+800, lim. jud. Harghita - Valea Uzului		Buget local
20.	Reabilitare si modernizare DJ 119, km 14+300 -25+740, Faraoani- Cleja - Ciucani, jud. Bacau		Buget local

DOCUMENT TRANSPARENȚĂ DECIZIONALĂ

21.	Reabilitare si modernizare DJ 159, Dămienești - lim. Jud. Neamț, km 31+115 - km 36+400, jud. Bacău		solicitat finanțare prin PNI Anghel Saligny
22.	Modernizare DJ 252B, Gioseni - Pânceşti, km 18+700 - km 30+100, județul Bacău		solicitat finanțare prin PNI Anghel Saligny
23.	Reabilitare si modernizare DJ 119D de ia km 0+000 (intersectia cu DN 2) la km 14+639 (intersectia cu DJ 206B) L=14,639 km; DJ **206B** de ia km 2+547 (intersectia cu DJ 119D) ia km 12+116 (intersectia cu DJ 119) L= 9,569 km; DJ 119 de (a km 34+603 (intersectia cu DJ 206B) la km 51+726 (intersectia cu DN 11 A) L= 17,123 km	Idee de proiect	Propuneri POR 2021-2027
24.	Reabilitare si modernizare DJ 252D de la km 0+000 (Intersectia cu DN 2) la km 6+339 (intersectia cu DJ 252 B) L= 6,339 km; DJ 252B de la km 0+000 (intersectia cu DJ 252) la km 30+219 (intersectia cu DJ 252 C) L= 30,219 km; DJ 252 de la km 125+761 (intersectie cu DJ 252B la Buhoci) la km 130,186 (intersectia DN 2F) L- 4,425 km, documentații tehnico-economice si cheltuieli conexe	Idee de proiect	Propuneri POR 2021-2027
25.	Reabilitare si modernizare DJ 252 E de la km 0+000 (Intersectia cu DN 2) la km 5+011 (intersectia cu DJ 252 C) L= 5,011 km; DJ 252C de la km 26+929 (intersectia cu DJ 252 E) la km 27+774 (intersectia cu DJ 252 B) L= 0,845 km; DJ 252B de la km 30+219 (intersectia cu DJ 252 C) la km 38+962 intersectia cu DJ 252 L= 8,743; DJ 252 de la km 100+584 (intersectia cu DJ 252B) la km 111+192 (intersectia cu DJ	Idee de proiect	Propuneri POR 2021-2027

DOCUMENT TRANSPARENȚĂ DECIZIONALĂ

	243B) L = 10,608 km; DJ 243 **B** de la km 56+161 (intersectie cu DJ 241 A)		

DOCUMENT TRANSPARENȚĂ DECIZIONALĂ

6.3. Proiecte UAT-urile din județul Bacău 2021 - 2027

1 UAT Municipiul Bacău			
Nr. crt.	Titlu proiect	Stadiu proiect	Sursă finanțare
1.	Sistem de management al traficului pentru prioritizarea coridoarelor de transport public local și a deplasărilor cu bicicleta	în implementare	POR 4.1
2.	Modernizarea stațiilor de transport public	în implementare	POR 4.1
3.	Traseu pentru deplasări nemotorizate Sud: Centru – Aeroport	în implementare	POR 4.1
4.	Coridor pentru deplasări nemotorizate Centru - Gara Bacău - Cartier CFR - Sala Polivalentă - CAEX/ Parc Industrial (CFR)	în implementare	POR 4.1
5.	Coridor pentru deplasări nemotorizate Parcul Cancicov - Stadion - Bazin de Înot - Universitatea „Vasile Alecsandri“ (Traseul tineretului și sportului)	în implementare	POR 4.1
6.	Traseu pentru biciclete - semicircular – Mioriței	în implementare	POR 4.1
7.	(Re)amenajarea străzii Prieteniei din cartierul Miorița pe modelul “zonă rezidențială” (“home-zone”)	în implementare	POR 4.1
8.	Coridor pentru deplasări nemotorizate: Centru – Șerbănești	în implementare	POR 4.1

9.	Coridor pentru deplasări nemotorizate pentru agrement: Centru - Insula de agrement	în implementare	POR 4.1
10.	Modernizare și reabilitare Creșa nr. 3	în implementare	POR 4.4
11.	Modernizare și reabilitare Creșa nr. 9	în implementare	POR 4.4
12.	Modernizare și reabilitare Colegiul Grigore Antipa	în implementare	POR 4.5
13.	Modernizare și reabilitare Colegiul Tehnic de Comunicații N.V. Karpen	în implementare	POR 4.5
14.	Crearea unei infrastructuri suport de incubare a afacerilor - „Hub pentru tineret” Cinema Orizont	în implementare	POR 2.1B
15.	Modernizarea, dotarea si extinderea corpurilor ambulatoriului Spitalului de Pneumoftiziologie Bacau	în implementare	POR 8.1A
16.	Implementarea unei platforme informatice cu componente back-office si front-office ca masura de simplificare administrativa si optimizare a furnizarii serviciilor pentru cetateni la nivelul Municipiului	în implementare	POCA CP10
17.	REFORMA - Investitii pentru cresterea capacitatii institutionale si eficienta serviciilor administratiei publice locale	în implementare	POCA CP13
18.	Dezvoltare anteprescolara prin educație	în implementare	POCU
19.	Primii pasi spre educatie	în implementare	POCU
20.	Educație digitală în învățământul preuniversitar din Municipiul Bacău	în implementare	POC/882/2/4

21.	Creșterea capacității de gestionare a crizei sanitare COVID-19 in Municipiul Bacau	în implementare	POIM/882/2/4
22.	TechRevolution	finalizat 2014-2020	URBACT III
23.	TechRevolution	finalizat 2014-2020	WIFI4EU
24.	Fazarea proiectului Retehnologizarea Sistemului de Termoficare din Municipiul Bacău în vederea conformării la normele de protecția mediului	în implementare	POIM
25.	Platforma integrata pentru Digitalizarea si Automatizarea Proceselor din Administratia Publica - servicii de pregatire a documentatiei pentru elaborare aplicatie obtinere finantare	propus	POR 2.2
26.	Modernizare si reabilitare ansamblu cladiri (Baza), strada Constantei nr.2 - documentatie cadastrala, taxe OCPI, expertiza tehnica, audit energetic, SF/DALI, studii topo, geo, doc CU., avize, acorduri, taxe etc.	propus	PNRR C10.3
27.	Cresterea eficientei energetice a "Colegiului National de Arta George Apostu"	propus	POR 3.2
28.	Cresterea eficientei energetice a Scolii Gimnaziale "Alecu Russo", Municipiul Bacau- expertiza tehnica, DALI, audit energetic, cerere de finantare, documentatie cadastrala, taxe OCPI, studii geo, topo, doc.CU, avize, acorduri, taxe etc.	propus	AFM
29.	Dezvoltarea unui Campus Scolar Invatamantul Profesional si Tehnic in sistem dual - doc. cadastrale, doc CU, expertiza tehnica, audit energetic, SF/DALI, taxe, avize, acorduri etc.	propus	PNRR C15.6

DOCUMENT TRANSPARENȚĂ

30.	Reabilitarea si modernizarea ansamblului "Hotel Central" si Teatrul Bacovia"	propus	POR 7.2
31.	Amenajare maluri Lacul Bacau (etapa I+II) - expertiza tehnica, DALI/SF, studii topo, geo, doc.CU, avize, acorduri, taxe etc.	propus	PNRR C10.1.2
32.	Reabilitare si modernizare Baza Sportiva "Lucretiu Avram" - DALI, expertiza tehnica, audit energetic, doc.cadastrala, taxe OCPI, studii topo, geo, doc.CU, avize, acorduri, taxe etc.	propus	POR 7.2
33.	Dotare laboratoare de informatica la toate liceele de profil tehnic	propus	PNRR C15.13
34.	Dotarea atelierelor din invatamantul cu profil tehnic	propus	PNRR C15.14
35.	Reabilitare Clădire Dispensar medical nr.10-Str. Republicii nr. 64	propus	POR 3.2
36.	Reabilitare Clădire Dispensar medical nr.14,15,17-Str. Bicaz nr. 7-9	propus	POR 3.2
37.	Reabilitare Clădire Dispensar medical nr.19-Str. Mihai Eminescu nr. 28A	propus	POR 3.2
38.	Reabilitare Clădire Dispensar medical nr.2-Str. Ozanei nr. 7A	propus	POR 3.2
39.	Reabilitare Clădire Dispensar medical nr.4,16-Str. Martir Horia nr. 1	propus	POR 3.2
40.	Reabilitare Clădire Dispensar medical nr. 6-Str. Tecuciului nr. 1	propus	POR 3.2
41.	Reabilitare Clădire Dispensar medical nr.7,11,12 -Str. Miron Costin nr. 70	propus	POR 3.2

DOCUMENT TRANSPARENȚĂ

42.	Reabilitare Clădire Dispensar medical nr. 8,9-str. Pictor Andreescu nr. 5	propus	POR 3.2
43.	Construire Spitalul Municipal Bacau	propus	PNRR C12 I2.2
44.	Modernizare, reabilitare, consolidare si extindere cladiri Spital pavilioane tuberculoza si pneumologie - documentatie cadastrala, taxe OCPI, expertiza tehnica, studiu SF, DALI alte taxe	propus	POS
45.	Reabilitare si modernizare Parc Cancicov - doc. cadastrale, taxe OCPI, DALI/SF, studii topo, geo, avize, acorduri, aplicatie finantare	propus	POR 7.2 , POR 3.7
46.	Reabilitare si modernizare Parc Gheraiesti - doc. cadastrale, taxe OCPI, DALI/SF, studii topo, geo, avize, acorduri, aplicatie finantare	propus	POR 7.2, POR 3.7
47.	Reabilitare cladire biblioteca	propus	PNRR, C5.1.4 POR 7.2 Ambasada Americii
48.	Reabilitare Casa Rafaila	propus	PNRR C5.1.4 POR 7.2 Ambasada Americii
49.	Amenajare Parc de agrement Zona Bicaz - Chimiei - Izvoare	propus	POR 7.2, POR 3.7
50.	Reabilitare si modernizare Cresa nr. 4	propus	POR 6.1
51.	Reabilitare si modernizare Cresa nr. 6	propus	POR 6.1

DOCUMENT TRANSPARENȚĂ

52.	Construire cresa cartier Aviatori	propus	PNRR C15.1 POR 6.1
53.	Construire Cresa pentru 110 locuri, in Calea Romanului nr.144, Municipiul Bacau - doc. cadastrala, taxe OCPI, extras de carte funciara actualizat, studiu topo, geo, doc.CU, avize, acorduri, taxe etc.	propus	CNI
54.	Construire de locuinte pentru tineri	propus	PNRR C10.2
55.	Reabilitare termica cladiri rezidentiale	propus	PNRR C5.1 POR 3.2
56.	Dezvoltarea sistemului de management integrat al deseurilor, prin introducerea unui sistem de supraveghere video a punctelor de colectare	propus	PNRR C3.1.3? PODD
57.	Construire Parc Industrial, sir. Poligonului - LTE si lnfrastructurn Rutiera - doc cadastrale, taxe OCPI, SF. avize, acorduri, taxe,	propus	
58.	Construire platforme subterane pentru colectarea selecliva a deseurilor urbane si instalarea de sisteme inteligente de colectare selecliva a deseurilor stradale - SF/DALI, studii topo, geo, coc.CU, avize. acorduri. alte taxe	propus	PNRR 3.1B
59.	Analiza influenta areal urban asupra sitului Natura 2000	propus	
60.	Centrala de cogenerare hibrida (Suplimentare surse producere energie electrice in SACET)	propus	PNRR C6.3 PODD Termoficare

DOCUMENT TRANSPARENT

61.	Modernizare CAF 100 Gcal/h pentru conformarea la normele actuale de mediu (Inlocuire 6 arzatoare, sistem monitorizare mediu, schimbator in placi)	propus	Termoficare
62.	Reabilitare retele termice primare - etapa a II-a (16,6 km)	propus	PODD Termoficare
63.	Reabilitarea retelelor termice de transport pentru cresterea eficientei energetice a sistemului centralizat de termoficare din Municipiul Bacau	propus	POIM 7.1
64.	Retehnologizarea sistemului de termoficare din Municipiul Bacau, in vederea conformarii la normele de protectia mediului, privind emisiile poluante in aer si pentru cresterea eficientei in alimentarea cu caldura urbana, aplicatie POIM fazat	propus	POIM 7.1
65.	Realizare proiect pilot integrat pentru producere energie electrica si termica pentru sistemul de incalzire centralizat cu instalatii de producere si depozitare a hidrogenului din surse regenerabile - asistenta tehnica pentru elaborare tema proiectare si documentatie atribuire SPF	propus	PNNR C6.3
66.	Reabilitare si modernizare pasaj gara	propus	PNRR C10.1.4 POR 4.2
67.	Construire centura urbana - Depoului - Gheraiesti	propus	POR 5.1
68.	Pasaj subteran cale ferata	propus	POR 5.1
69.	Innoirea parcului auto de transport public cu mijloace nepoluante	propus	PNRR C10.1.2 POR 4.1

DOCUMENT TRANSPARENT

70.	Dezvoltarea infrastructurii de statii de reincarcare pentru vehicule electrice din Municipiul Bacau	propus	AFM
71.	Ameliorarea conectivitatii intre Bacau si Letea Veche prin crearea unei legaturi rutiere (inclusiv pietonale si ciclabile) intre Str. Milcov si retea stradala Letea Veche - studii de teren, taxe OCPI, documentatie cadastrala	propus	POT
72.	Parcare str. 9 Mai - Bdul Unirii - Resistematizare - documentatie cadastrala, SF, taxe OCPI, studii topo, geo, doc. CU, avize, acorduri, alte taxe, intocmire tema de proiectare	propus	POR 4.2
73.	Parcare colectiva rezidentiala de tip „smart parking” in cartierul Bistrita Lac - Resistematizare - documentatie cadastrala, SF, taxe OCPI, studii topo, geo. doc. CU, avize, acorduri, alte taxe. întocmire tema de proiectare	propus	POR 4.2
74.	Reabilitare si modernizare Strada Ciresoaiei - Intocmirea cerere de finantare, SF/DALI, expertiza tehnica, studii topo, geo, documentatie cadastrala , taxe avize, acorduri etc.	propus	GAL
75.	Construire si extindere sisteme de alimentare cu apa, canalizare menajera si canalizare pluviala in Municipiul Bacau	propus	GAL
76.	Modernizare strazi neamenajate in Municipiul Bacau	propus	PNI
77.	Sistem de gestiune al parcarilor	propus	PNI PNRR C10.1.2 POR 4.2

DOCUMENT TRANSPARENT

2 UAT Municipiul Onești			
Nr. crt.	Titlu proiect	Stadiu proiect	Sursă finanțare
1.	Centru de Afaceri în Municipiul Onești	necesar	FN
2.	Amenajare Pistă pentru Biciclişti	necesar	FN
3.	Extindere Reţea de Canalizare în Cartierul Borzeşti	realizat	FN
4.	Extindere Reţea de Canalizare în Cartierul Slobozia	in implementare	FN
5.	Apărare de Maluri pe Râul Caşin în Municipiul Onești	necesar	FN
6.	Modernizare Reţea de Alimentare Cu Apă în Municipiul Onești	in implementare	FN
7.	Realizarea Celei de a Doua Surse de Apă Potabilă a Municipiului Onești	în implementare	FN
8.	Modernizare Staţia de Tratare a Apei Cuciur	in implementare	FN
9.	Apărare de Maluri pe Râul Trotuş în Municipiul Onești	realizat	BL
10.	Reabilitarea Termică a Locuinţelor din Municipiul Onești	in implementare	FN
11.	Reabilitarea Termică a Obiectivelor Sociale din Municipiului Onești	in implementare	BL+FN
12.	Amenajarea Trotuarelor din Cartierul Borzeşti al Municipiului Onești	in implementare	FN+BL
13.	Modernizarea Străzilor în Cartierele: Slobozia, Borzeşti, Cuciur, 6 Martie, Buhoci, Precum și Alte Străzi din Municipiul Onești	în implementare	FN+BL
14.	Pasaj pe DN 11 In Municipiul Onesti	in implementare	FN+BL

15.	Reabilitare Strada Industriilor din Municipiul Onești	in implementare	FN+BL
16.	Montare Indicatoare Rutiere și Plăcuțe de Identificare a Străzilor și Imobilelor în Municipiul Onești	in implementare	FN+BL
17.	Realizare Parcări în Municipiul Onești	in implementare	FN+BL
18.	Reabilitarea Parcărilor Degradate în Municipiul Onești	in implementare	FN+BL
19.	Punte Peste Râul Oituz în Cartierul 6 Martie	realizat	BL
20.	Extindere La 4 Benzi a Podului Peste Râul Trotuș în Municipiul Onești	necesar	BL+FN
21.	Realizare Varianta Ocolitoare a Municipiului Onești	necesar	BL+FN
22.	Construire 100 de Apartamente pentru Tineri	in implementare	BL+FN
23.	Reabilitarea Spitalului Municipal Onești	in implementare	BL+FN
24.	MODERNIZARE ȘCOLILE: Colegiul Tehnic „Petru Poni”	in implementare	BL+FN
25.	Modernizare Grădinițe Cu Program Prelungit	in implementare	BL+FN
26.	Dotare Infrastructura Ambulatoriu La Spitalul Municipal Sf. Ierarh Dr. Luca Onesti	necesar	BL+FN
27.	Centru de Paleatie în Municipiul Onești	necesar	BL
28.	Zona de Agrement „Belci” în Municipiul Onești	necesar	FN
29.	Zona de Agrement Cartier Slobozia în Municipiul Onești	necesar	BL
30.	Zona de Agrement „Perchiu” în Municipiul Onești	necesar	BL
31.	Amenajare Patinoar Municipiul Onești	necesar	BL+FN
32.	Complex Acvatic La Strandul Municipal Onesti	necesar	BL+FN
33.	Amenajare Zona de Promenadă „Cașin”	in implementare	BL+FN
34.	Îmbunătățire Aspect Scuaruri (Zona Verde)	necesar	BL+FN
35.	Modernizarea Pieței Casei de Cultură a Municipiului Onești	in implementare	BL+FN

36.	Reabilitarea Fântânilor Arteziene din Municipiul Onești	in implementare	BL+FN
37.	Amenajarea Unor Terenuri de Baschet în Incinta Blocurilor	necesar	BL
38.	Reabilitarea Minihotelului de La Baza Sportiva a Municipiului Onesti	in implementare	BL+FN
39.	Modernizare Complex „Biserica Lui Ștefan Cel Mare și Sfânt” din Borzești	necesar	BL
40.	Realizare Cimitir Nou în Municipiul Onești	in implementare	BL
41.	Modernizare Capelă „Red” în Municipiul Onești	necesar	BL
42.	Înlocuire Mobilier Urban în Municipiul Onești	in implementare	BL+FN
43.	Reabilitare Termica Si Completarea Sistemului Clasic de Incalzire Cu Panouri Solare La Piata Agroalimentara Onesti	necesar	BL+FN
44.	Reabilitare Școală Gimnazială „Sfântul Voievod Ștefan Cel Mare”, din Municipiul Onești	in implementare	BL+FN
45.	Reabilitare Școală Gimnazială Nr. 1, din Municipiul Onești	in implementare	BL+FN
46.	Reabilitare Școală Gimnazială ,Ghiță Mocanu”, din Municipiul Onești	in implementare	BL+FN
47.	Reabilitare Colegiul Sportiv ,Nadia Comaneci”, din Municipiul Onesti	in implementare	BL+FN
48.	Cresterea Eficientei Energetice a Gradinitei ,Magnolia” din Municipiul Onesti	in implementare	BL+FN
49.	Reabilitare Calea Adjudului din Municipiul Onești	in implementare	BL+FN
50.	Modernizare „Bazar” în Municipiul Onești	necesar	BL+FN

DOCUMENT TRANSPARENȚĂ DECIZIONALĂ

51.	Repararea Podului de Beton Armat de Peste Râul Trotuș, în Municipiul Onești	realizat	BL+FN
52.	Reabilitarea Termică a Blocului din Strada Libertatii Nr. 1, Municipiului Onești	in implementare	BL+FN
53.	Modernizare Sectile : Medicina Interna, Neurologie Si Orl-Oftalmologie , Spitalul Municipal Onesti	realizat	BL+BS
54.	Extindere Retea de Iluminat Public In Municipiul Onesti	in implementare	BL+FN
55.	Alimentarea Cu Energie Electrica –Stalpi de Iluminat In Municipiul Onesti	realizat	BL
56.	Reabilitarea Urbana a Zonei de Est a Municipiului Onesti	in implementare	BL+FN
57.	Modernizarea Infrastructurii din Zona Orizont, Municipiul Onesti	in implementare	BL+FN
58.	Realizare Canalizare Strada Redului , Vasile Alecsandri , Eternitatii, Municipiul Onesti	in implementare	BL+FN
59.	Sprijinirea Masurilor Referitoare La Prevenirea Coruptiei La Nivelul Primariei Municipiului Onesti	in implementare	BL+FN
60.	Reabilitare Termica Biblioteca Municipala ,Radu R. Rosetti” , Onesti	in implementare	BL+FN
61.	Modernizare Strazi In Cartierele Slobozia Si Belci, Etapa I-Cartier Belci, Municipiul Onesti	realizat	BL+FN
62.	Modernizarea Cinematografului , Oituz”, Municipiul Onesti	in implementare	BL+FN
63.	Modernizare Strazi In Municipiul Onesti	necesar	BL+FN

DOCUMENT TRANSPARENȚĂ DECIZIONALĂ

64.	Reactualizarea Planului Urbanistic General al Municipiului Onești	in implementare	BL+FN
65.	Soluționarea Colectării Si Depozitării Ecologice a Deșeurilor Menajere	realizat	BL+FN
66.	Reabilitarea Rețelelor de Apă și Canalizare din Municipiul Onești și Extinderea Acestora Astfel Încât Să Fie Asigurată Alimentarea Cu Apă a Tuturor Locuitorilor, Eșalonat	in implementare	BL+FN
67.	Modernizarea Unor Străzi în Cartierele Orizont și Malu, MUNICIPIUL ONESTI	in implementare	BL+FN
68.	Modernizarea Strazii Redului , Municipiul Onesti	necesar	BL+FN
69.	Construirea Unei Stații de Epurare a Municipiului Onești	in implementare	BL+FN
70.	Realizarea Unui Parc Industrial	necesar	BL+FN
71.	Regenerarea Urbană a Zonelor Centrale și Periferice, Prin Modernizarea Trotuarelor, a Spațiilor de Circulație Pietonală, Prin Realizarea de Parcaje	necesar	BL+FN
72.	Realizarea și Modernizarea Spațiilor de Joacă pentru Copii	realizat	BL
73.	Extinderea Rețelelor de Gaze Naturale în Toate Cartierele Orașului	necesar	BL+FN
74.	Remodelarea Zonei Comerciale din Cadrul Pieței Agroalimentare Onești și din Împrejurimile Acesteia, Inclusiv Bazarul și Oborul Săptămânal	necesar	BL+FN
75.	Amenajarea Cursului de Apă - Pârâul Cașin	necesar	BL+FN
76.	Reparatii La Sălile de Sport de La Colegiul National „Dimitrie Cantemir”,	in implementare	BL

DOCUMENT TRANSPARENȚĂ DECIZIONALĂ

77.	Reabilitarea Parcului Sportiv Municipal Onești și Dotarea Acestuia, Respectiv a Stadionului de Handball, a Terenurilor de Tenis, a Acceselor Carosabile	in implementare	BL+FN
78.	Reabilitarea Termică a Unor Unități de Învățământ Preșcolar din Municipiu, Inclusiv Montarea de Panouri Solare	necesar	BL+FN
79.	Reabilitarea Termica a Cladirii Maternitate din Cadrul Spitalului Municipal ,Sf. Ierarh Dr. Luca" Onești	necesar	BL+FN
80.	Amenajarea Incintei Bisericii Ortodoxe "Sf. Maria Magdalena" și Continuare Pictura Interioară	necesar	BL
81.	Achiziționarea și Punerea La Dispoziția Investitorilor, în Condițiile Legii a Unor Suprafețe de Teren Aparținând Domeniului Privat	necesar	BL+FN
82.	Modernizarea Casei de Cultură din Municipiul Onesti	necesar	BL+FN
83.	Microhidrocentrala „Belci", Municipiul Onesti, - Etapa I – Încheierea Unui Parteneriat Public - Privat	necesar	BL+FN
84.	Optimizarea Proceselor Orientate Catre Cetateni	in implementare	BL+FN
85.	Solutii Informatice Integrate pentru Pentru Simplificarea Procedurilor Administrative Si Reducerea Birocratiei La Nivelul Municipiului Onesti	Realizat	BL+FN
86.	Achizitie Echipamente IT pentru Unitatile de Invatamant din Municipiul Onesti	necesar	BL+FN
87.	Modernizare Stadion Energia, In Municipiul Onesti	in implementare	BL+FN
88.	Planificare Strategică și Management Performant La Nivelul Primăriei Mun.Onesti	in implementare	BL+FN

DOCUMENT TRANSPARENȚĂ DECIZIONALĂ

89.	Reducerea Consumului Energetic Prin Inlocuirea Corpurilor de Iluminat	necesar	BL+FN
90.	Achizitie Autovehicule Ce Vor Utiliza Drept Combustibil Hidrogen, pentru Municipiul Onestii	necesar	BL+FN
91.	Parc de Panouri Fotovoltaice In Zona OBOR, Municipiul Onesti	necesar	BL+FN
92.	Cresa Medie In Strada Victor Babes , Municipiul Onesti, Judetul Bacau	necesar	BL+FN
93.	Statii de Incarcare Electrice In Municipiul Onesti	necesar	BL+FN
94.	Reabilitare Gradinita Nr. 9, Municipiul Onesti	necesar	BL+FN
95.	Construire Bloc Operator In Cadrul Spitalului Municipal Sf. Ierarh Dr. Luca,In Municipiul Onesti	necesar	BL+FN
96.	Reabilitare Corp Infectioase Si Psihiatrie Spitalul Sf. Ierarh Dr. Luca Onesti	necesar	BL+FN
97.	Imbunatatirea Capacitatii de Raspuns La Criza Covid19 Prin Lucrari Specifice La Instalatiile de Fluide Medicalesi Electrice In Cadrul Spitalului Sf. Ierarh Dr. Luca ,Onesti”.	necesar	BL+FN
3 UAT Municipiul Moinești			
Nr. crt.	Titlu proiect	Stadiu proiect	Sursă finanțare
1.	Reabilitare termica imobile colegiul tehnic „Grigore Cobalcescu”	In implementare.	POR 2014-2020

DOCUMENT DE TRANSPARENȚĂ DECIZIONALĂ

2.	"Reabilitare termica cladire str. V. Alecsandri, nr. 52- Sediul Directiei de Asistenta Sociala din municipiul Moinesti" (redepunere)	In implementare.	POR 2014-2020
3.	"Dotarea Ambulatoriului Spitalului Municipal de Urgenta Moinesti	In implementare.	POR 2014-2020
4	„Infrastructură socială comunitară pentru persoane adulte cu dizabilități"	In implementare.	POR 2014-2020
5	"Furnizare servicii sociale pentru persoane adulte cu dizabilitati"	In implementare.	POCU 2014-2020
6	"Modernizarea coridorului de mobilitate urbana integrata in zona centrala a Municipiului Moinesti"	In implementare.	POCU 2014-2020
7	„Extindere retea de piste de biciclete si reamenajarea trotuarelor pe str. Mihai Eminescu, George Cosbuc si str. Capitan Zaganescu din municipiul Moinesti" - cod SMIS 122080	In implementare.	POCU 2014-2020
8	Dotarea elevilor din municipiul Moinesti cu tablete scolare pentru desfasurarea in bune conditii a activitatilor didactice in contextul pandemiei de COVID-19	In implementare.	POCU 2014-2020
9	Sprijin la nivelul regiunii Nord-Est pentru pregatirea de proiecte finantate din perioada de programare 2021-2027	In implementare.	POAT 2014-2020
10	Eficientizarea sistemului de iluminat public stadal în mun. Moinesti	In implementare.	AFM
11	Extindere spații de spitalizare – Spitalul Municipal de Urgență Moinești, județul Bacău	In implementare.	CNI
12	Amenajare Piata Centrala Lucacesti	In implementare.	CNI

DOCUMENT TRANSPARENȚĂ DECIZIONALĂ

13	Construire bazin de inot didactic str. G. Cosbuc, nr. 21A	In implementare.	CNI
14	Reabilitare termica imobile Scoala „George Enescu”	incheiat	POR 2014-2020
15	Consolidarea capacitatii UAT Municipiul Moinesti de gestionare a crizei sanitare - COVID – 19- cod SMIS 140000	incheiat	POR 2014-2020
16	Reabilitare Școala Gimnazială Alexandru Sever	incheiat	PNDL
17	Consolidare, reabilitare, modernizare și dotare cu echipamente didactice și echipamente IT a Școlii Generale Ștefan Luchian cu clasele I-VIII	incheiat	PNDL
18	Construire Gradinită cu program normal, nr. 9, Moinesti	inchieat	POR 2014-2020
19	Extinderea rețelelor de alimentare cu gaze	Idee de proiect	Buget local, PNRR, PNS, CNI, PODD, AFM
20	Extinderea rețelelor de alimentare cu energie electrică	Idee de proiect	Buget local, PNRR, PNS 2021-2027, CNI, PODD, AFM, POR P5
21	Extinderea / Modernizarea rețelelor de alimentare cu apă	Idee de proiect	Buget local, PNRR, Anghel Saligny, CNI, PODD, AFM
22	Extinderea/ Modernizarea rețelelor de canalizare pluvială	Idee de proiect	Buget local; PNS 2021 - 2027, PNDL, CNI, PNRR
23	Extindere rețea de apă și canalizare pe Strada Avram Iancu	Idee de proiect	Buget local, PNRR, Anghel Saligny, CNI, PODD, AFM

DOCUMENT TRANSPARENȚĂ DECIZIONALĂ

24	Reabilitarea și consolidarea podurilor și podețelor situate în municipiul Moinești	Cerere de finanțare	Buget local; POT; CNI; AFM; POR P4, PNI Anghel Saligny
25	Reabilitarea străzilor din municipiul Moinești	Idee de proiect	Buget local; PNS 2021 - 2027; AFM; PNDL; POR P4
26	Diversificarea mobilității urbane în municipiul Moinești	SF si PTh in curs de elaborare prin POAT	POR P4, Buget local
27	Reabilitare infrastructură rutieră str. Dezbenzinării și Ștefan Luchian	Cerere de finanțare	POR P4, POR P5; Buget local
28	Eficientizarea sistemului de iluminat public municipal prin utilizarea corpurilor de iluminat cu LED-uri și a unui sistem de telegestiune	DALI	Buget local, AFM, POR P3
29	Implementarea unui sistem de management al traficului - semaforizare și supraveghere video	Idee de proiect	POR P4; POR P7
30	Îmbunătățirea conectivității între zonele urbane la nivelul municipiului Moinești prin modernizarea străzilor care se suprapun cu transportul public	Idee de proiect	POR P4, Buget local
31	Reconfigurarea intersecțiilor: Str. Tudor Vladimirescu - Atelierelor - DJ 117 și Str Tudor Vladimirescu - Atelierelor - Lunca	Idee de proiect	POR P4, Buget local
32	Amenajare parcare colectivă multietajată - tip smart parking, în punctele terminus ale liniilor de transport în comun	Idee de proiect	Buget local, PODD, POR P4, Alte surse

DOCUMENT TRANSPARENȚĂ DECIZIONALĂ

33	Înlocuirea a 7 microbuze cu normă de poluare NE, E1 şi E2 cu microbuze care folosesc combustibili neconvenționali (GNC, GPL, autobuze hibride, autobuze cu pile de combustie, sau minim E5)	Idee de proiect	POR P4, Buget local
34	Echipare mijloacelor de transport în comun cu contoare de măsurare a consumului de carburant şi cu senzori de măsurare a presiunii în pneuri	Idee de proiect	POR P4, Buget local
35	Achiziție autobuze/microbuze electrice	Idee de proiect	POR P4, PNRR, Buget local
36	Reabilitarea străzii Avram Iancu	DALI	POR P4, PNRR, CNI, Buget local
37	Amenajarea de trotuare și piste de biciclete pe traseul Găzărie – Str. Atelierelor - ieșirea spre Comănești, de-a lungul DN2G	Idee de proiect	POR P4, Buget local
38	Înființarea unui traseu pietonal și piste de biciclete pentru conectarea zonelor verzi și a unităților de învățământ în Moinești, inclusiv pistă velo în Parcul Băi	Idee de proiect	Buget local; PNDL; PNS 2021 - 2027; POR P3, POR P4
39	Înființare autogară	Idee de proiect	POR P4; POR P5; Buget local
40	Promovarea transportului electric prin amplasarea de puncte de alimentare pentru mașinile electrice și hibride	Idee de proiect	POR P4, Buget local
41	Amenajarea pistei de biciclete pe Str. Mihai Eminescu - Str. G. Coșbuc și conexiunea cu banda ciclabilă existentă pe Str. Capital Zăgănescu, prelungirea pistei de biciclete	Idee de proiect	POR P4, Buget local

DOCUMENT TRANSPARENȚĂ DECIZIONALĂ

42	Campanii de informare a cetăţenilor pe tema utilizării transportului public local şi a mijloacelor de transport nepoluante	Idee de proiect	Buget local
43	Training ECO-DRIVE pentru şoferii care operează flota municipală şi transportul public	Idee de proiect	Buget local
44	Amenajare Stație CF (gară)	Idee de proiect	POR P5; Buget local
45	Îmbunătățirea accesibilității zonei centrale pentru locuitorii cartierului Micleasca, prin amenajarea de alei pietonale, piste de biciclete și pasarelă pietonală - velo (Zona Gării)	Idee de proiect	POR P3, POR P4
46	Reabilitare parcări auto	Idee de proiect	Buget local, AFM, POR P4, POR P7
47	Reabilitarea / modernizarea / extinderea zone verzi neamenajate, terenuri abandonate/ degradate, zone pietonale şi comerciale, inclusiv restructurarea spațiilor verzi din perimetrul locuințelor colective	Fișă de proiect SDL	POR P3
48	Regenerarea și revitalizarea zonelor urbane prin modernizarea spațiilor publice Parc Central, Parc Tei	Idee de proiect	POR P3, POR P7
49	Pietonizarea acceselor prin extinderea parcului Băi înspre zona Gării	Idee de proiect	POR P4; POR P7
50	Construire Locuințe Sociale	Fișă de proiect SDL	PNRR, POIDS
51	Reabilitarea termică a blocurilor de locuințe din Municipiul Moinești	Idee de proiect	AFM; Buget local, POR P3

DOCUMENT TRANSPARENȚĂ DECIZIONALĂ

52	Sprijin pentru introducerea de colectoare solare termice pentru acoperirea a 30% din consumul anual de apă caldă de consum - 100 agenți economici mari consumatori de apă caldă	Idee de proiect	Buget local, AFM
53	Implementarea de măsuri pentru încurajarea utilizării sistemelor alternative de producere a energiei (ex. solicitarea de rapoarte de audit energetic în etapa de proiectare a clădirilor, obligativitatea includerii sistemelor de energie alternativă în cazul construcțiilor noi de minim 500 mp)	Idee de proiect	Buget local
54	Realizarea unei centrale în cogenerare pentru producere de energie termică/electrică utilizând biomasă	Idee de proiect	Buget local
55	Aplicarea programului de montarea unor panouri fotovoltaice pentru producerea de energie electrică la locuințele unor persoane fizice - 100 case	Idee de proiect	POR P3
56	Consolidarea și/sau reabilitarea termică și/sau modernizarea clădirii publice din incinta Colegiului Tehnic Grigore Cobălcescu	Idee de proiect	POR P3; AFM, PNRR, Alte surse de finanțare, Buget Local
57	Consolidarea și/sau reabilitarea termică și/sau modernizarea a 3 clădiri publice din cadrul Liceului Teoretic Spiru Haret (Cantina: consolidare și reabilitare termică, Clădire liceu și clădire cămin: reabilitare termică)	DALI	POR P3; AFM, PNRR, Alte surse de finanțare, Buget Local
58	Consolidarea și/sau reabilitarea termică și/sau modernizarea clădirilor publice din Municipiul Moinești	Idee de proiect	POR P3; AFM, PNRR, Alte surse de finanțare, Buget Local

DOCUMENT TRANSPARENȚĂ DECIZIONALĂ

59	Consolidarea și/sau reabilitarea termică și/sau modernizarea condominiilor din Municipiul Moinești	Idee de proiect	POR P3; AFM, PNRR, Alte surse de finanțare, Buget Local
60	Înlocuirea sistemului clasic de încălzire, răcire și preparare a apei calde de consum la SMUM - Spitalul Municipal de Urgență Moinești cu un sistem care utilizează energii regenerabile	Idee de proiect	AFM; Buget local, POR P3
61	Completarea sistemului existent de încălzire cu sisteme care utilizează pompe de căldură la Școala Generală Ștefan Luchian și Grădinița Ion Creangă	Idee de proiect	AFM; Buget local, POR P3
62	Reabilitarea termică și consolidarea Sediului Primăriei municipiului Moinești, str. Vasile Alecsandri nr. 14.	Idee de proiect	Buget local; POR P3
63	Montarea panourilor solar-termice pe acoperișurile clădirilor publice consumatoare de apă caldă	Idee de proiect	POR P3
64	Diversificarea surselor de energie prin realizarea de parcuri voltaice, energie eoliană, biomasă	Idee de proiect	PNRR; Buget local
65	Reabilitare energetică și modernizare construcție cu destinația cazarmă de la sediul Detașamentului de Pompieri Moinești, jud. Bacău	Idee de proiect	POR P3; AFM, PNRR, Alte surse de finanțare, Buget Local, Ministerul de Interne
66	Regularizări torente și cursuri de apă	Idee de proiect	Buget local, AFM
67	Reabilitarea PARCULUI PINI (zonă protejată) și transformarea acesteia în zonă de agrement	Idee de proiect	POR P3, POR P7

DOCUMENT TRANSPARENȚĂ DECIZIONALĂ

68	Amenajări împotriva inundațiilor prin realizarea de structuri tip dig	Idee de proiect	AFM
69	Creșterea calității actului educațional, prin reabilitarea și modernizarea Școlii „Tristan Tzara” din Municipiul Moinești	DALI	AFM; POR P6
70	Creșterea calității actului educațional, prin reabilitarea și modernizarea unităților de învățământ preuniversitar (creșe, grădinițe, școli) din Municipiul Moinești	Fișă de proiect SDL	POR P6
71	Acțiuni integrate în domeniul educației, furnizării de servicii, asistență juridică și combaterii discriminării	Fișă de proiect SDL	POCU
72	Dezvoltarea serviciilor educaționale cu program prelungit	Idee de proiect	POR P6; Buget local
73	Proiecte integrate (dotare, schimburi de experiență profesională, schimb de bune practici) în scopul dezvoltării competențelor în educație	Idee de proiect	POR P3; Buget local
74	Dezvoltarea serviciilor educaționale din filiera vocațională și tehnologică și învățământul profesional dual	Idee de proiect	POR P6; Buget local
75	Dezvoltarea de instrumente noi de învățare în unitățile de învățământ	Idee de proiect	Programul Europa Digitală; POR P6
76	Dezvoltarea de programe tip școală după școală și a doua șansă	Idee de proiect	POEO
77	Dezvoltarea serviciilor tip before/ after school ca suport educațional pentru copiii în risc de abandon școlar	Idee de proiect	POEO
78	Implementarea de programe care vizează educația timpurie	Idee de proiect	Buget local; Alte programe

DOCUMENT TRANSPARENȚĂ DECIZIONALĂ

79	Modernizarea unităților sanitare din municipiul Moinești prin intervenții în infrastructura fizică și dotarea unităților cu aparatură medicală și echipamente de ultimă generație	Idee de proiect	POS
80	Proiectarea și amenajarea unor structuri ce permit efectuarea climatoterapiei în Municipiul Moinești și identificarea arealelor pretabile pentru climatoterapie	Idee de proiect	POS; Buget local
81	Modernizare infrastructură instalație electrică SMUM - Spital Municipal de Urgență Moinești	Cerere de finanțare	POIM; POS; POR, CNI
82	Extindere bloc materno-infantil SMUM - Spital Municipal de Urgență Moinești	SF	POIM; POS; POR, CNI
83	Organizarea de caravane pentru acordarea de servicii medicale de specialitate: dermatologie, chirurgie pediatrică, ortopedie pediatrică	Idee de proiect	Buget local
84	Sprijin pentru formarea profesională aprofundată a personalului medical	Idee de proiect	Buget local
85	Implementarea de programe de administrare gratuită vitamine/suplimente nutritive	Idee de proiect	Buget local
86	Derularea de campanii de prevenție pentru sănătate	Idee de proiect	Buget local
87	Înființare centru pentru copii cu dizabilități	Idee de proiect	PNRR, POIDS
88	Înființare locuință socială pentru persoane cu dizabilități	Idee de proiect	PNRR, POIDS
89	Înființare serviciu de sprijin pentru persoane cu dizabilități	Idee de proiect	POIDS
90	Reabilitarea și dotarea unor spații din clădirea situată în str. Vasile Alecsandri, nr. 52, mun. Moinești, în vederea	Fișă de proiect SDL	POR P3

DOCUMENT TRANSPARENȚĂ DECIZIONALĂ

	amenajării unui Centru multifuncțional pentru activități sociale		
91	Acțiuni integrate în domeniul dezvoltării/furnizării de servicii (sociale/ medicale/ medico-sociale), educației, ocupării forței de muncă și asistență juridică	Fișă de proiect SDL	POCU
92	Extinderea/dezvoltarea serviciilor oferite de către creșe	Idee de proiect	Buget local
93	Participarea cadrelor didactice la programe de perfectionare, în special a personalului didactic și nedidactic din creșe	Idee de proiect	Buget local
94	Intervenții pentru îmbunătățirea imaginii publice și combaterea discriminării	Fișă de proiect SDL	POCU
95	Organizarea de tabere sociale, activități sportive și culturale pentru copiii afectați de sărăcie	Idee de proiect	POIDS
96	Reducerea disparităților sociale prin acordarea de vouchere before/ after school copiilor aflați în risc de sărăcie	Idee de proiect	POIDS
97	Reducerea disparităților sociale prin organizarea de activități de weekend (sport, creație, artă)	Idee de proiect	POIDS
98	Organizarea de acțiuni de combatere a feminizării sărăciei	Idee de proiect	Buget local
100	Construcția / reabilitarea / modernizarea clădirilor pentru a găzdui diferite activități sociale, comunitare, culturale, agrement și sport	Fișă de proiect SDL	POR P7
101	Restaurarea, modernizarea și dotarea clădirii de patrimoniu și transformarea acesteia în Muzeu în parteneriat cu CJ Bacău	DALI	POR P7; Buget local; Buget județean

DOCUMENT TRANSPARENȚĂ DECIZIONALĂ

102	Revitalizarea spațiilor culturale din municipiul Moinești	Idee de proiect	POR P7
103	Reabilitarea/ conservarea și punerea în valoare a momentelor istorice cuprinse în LMI	Idee de proiect	POR P7
104	Amenajarea de spații de joacă pentru copii	Idee de proiect	POR P7
105	Amenajare spațiu de joacă pentru copii în parcul Tei	Cerere de finanțare	POR P7
106	Amenajare spațiu de joacă pentru copii - strada 1 Mai	Cerere de finanțare	POR P7
107	Amenajare spațiu de joacă pentru copii - strada Dezbenzinării	Cerere de finanțare	POR P7
108	Amenajare spațiu de joacă pentru copii - strada Plopilor	Cerere de finanțare	POR P7
109	Amenajarea unei ludoteci în cadrul Bibliotecii municipale	Idee de proiect	Buget local
110	Înființarea unui Club al părinților și piticilor în care cei mici, însoțiți de către părinți/bunici, să petreacă armonios timpul liber	Idee de proiect	Buget local
111	Construcția unei săli polivalente (minim 1.000 de locuri) în Municipiul Moinești	Idee de proiect	AFM, PNRR, POR P6, CNI, Buget Local
112	Amenajarea stadionului municipal	Cerere de finanțare	AFM, PNRR, POR P6, CNI, Buget Local
113	Construire bazin de înot didactic - str. George Coșbuc nr. 21A	Cerere de finanțare	POR P7; CNI
114	Amenajare piață centrală Lucăcești	Cerere de finanțare	Buget local, PNRR, CNI
115	Înființarea unui Centru Regional de Marketing a Produselor Agro-Alimentare locale/ zonale	Idee de proiect	POR P7; POR P1
116	Oferirea de facilități fiscale pentru tinerii antreprenori	Idee de proiect	Buget local

DOCUMENT TRANSPARENȚĂ DECIZIONALĂ

117	Promovarea serviciilor oferite de investițiile din crearea, dezvoltarea de incubatoare și acceleratoare de afaceri	Idee de proiect	POR P1
118	Dezvoltarea de acțiuni de sprijinire a tinerilor antreprenori	Idee de proiect	POR P1
119	Atragerea de personal calificat în cercetare-inovare în vederea tranziției industriale și specializării inteligente	Idee de proiect	POR P1
120	Crearea unei structuri de sprijinire a specializării inteligente în municipiul Moinești	Idee de proiect	POR P1
121	Realizarea de investiții pentru activități de cercetare în domeniul biotehnologiei (medical)	Idee de proiect	POR P1
122	Sprijin pentru înființare structuri de primire turistică	Idee de proiect	Buget local, PNS 2021-2027
123	Dezvoltarea agroturismului prin promovarea zonei și prin valorificarea potențialului turistic	Idee de proiect	POR P7
124	Crearea unei instalații de agrement - bob de vară	Idee de proiect	POR P7
125	Dezvoltarea locală durabilă a Zonei Moinești – Băi prin reabilitarea și modernizarea infrastructurii de turism și valorificarea izvoarelor cu rol curativ (zona adiacentă hotelului)	Idee de proiect	POR P7; PNRR
126	Sprijin pentru amenajarea în pădurile înconjurătoare de trasee de cicloturism de tip MTB	Idee de proiect	POR P7
127	Sprijin pentru amenajarea de trasee montane în Munții Goșmanu și Berzunți	Idee de proiect	POR P7

DOCUMENT TRANSPARENȚĂ DECIZIONALĂ

128	Sprijin pentru amenajarea unui traseu turistic spre cetatea Cetățuie	Idee de proiect	POR P7
129	Reabilitate clădiri și transformarea acestora în secție sanatorială balneară (complex de tip SPA și Wellness + hotel) în Moinești	DALI și PT	POR P7
130	Asigurarea legăturii feroviare între Moinești și orașul-stațiune Târgu Ocna pentru îmbunătățirea circulației turistice și pentru instaurarea unui traseu turistic feroviar tip mocăniță	Idee de proiect	POR P7
131	Înființare centru de informare turistică	Idee de proiect	Buget local
132	Promovarea turismului curativ - recreativ, specific stațiunii turistice de interes local Moinești și a spațiului geografic zonal și regional	Idee de proiect	POR P7
133	Sprijin pentru formarea profesională aprofundată în diverse domenii a personalului angajat în structurile de cazare și alte tipuri de structuri	Idee de proiect	Buget local
134	Acțiuni integrate în domeniul ocupării forței de muncă, furnizării de servicii și combaterii discriminării	Fișă de proiect SDL	POCU
135	Acțiuni de formare a competențelor absolvenților în raport cu piața muncii	Idee de proiect	POR P1
136	Organizarea de stagii de pregătire și internship	Idee de proiect	Buget local
137	Crearea sau modernizarea de campusuri, cantine, clădiri care găzduiesc programe de formare profesională	Idee de proiect	POR P6
138	Realizare platforme de date urbane, sistem GIS	Idee de proiect	Buget local, POR P2, PNRR

DOCUMENT TRANSPARENȚĂ DECIZIONALĂ

139	Reducerea birocrației prin digitalizarea serviciilor publice	Idee de proiect	POR P2
140	Programe de formare profesională a personalului din administrația publică	Idee de proiect	POR P1
141	Campanie de conștientizare / promovare pentru cetățeni, tineri și mediul de afaceri privind colectarea selectivă	Idee de proiect	AFM; Buget local, POR P3
142	Platformă de comunicare cu cetățenii și mediul de afaceri	Idee de proiect	POR P2
143	Dispecerat integrat de coordonare și conducere a intervențiilor pentru rezolvarea solicitărilor cetățenilor la nivelul municipiului Moinești	Idee de proiect	POR P2
144	Campanie de conștientizare / informare pentru cetățeni cu privire la legislația specifică asociațiilor de proprietari	Idee de proiect	AFM; Buget local, POR P3
145	Înființarea de parteneriate între instituțiile publice și cele private	Idee de proiect	POR P1
146	Facilitarea colaborărilor cu parteneri din mediul internațional	Idee de proiect	POR P1
147	Creșterea siguranței și prevenirea criminalității în Municipiul Moinești, prin modernizarea și/sau extinderea sistemului de supraveghere video	Idee de proiect	POR P7
148	Implementarea de măsuri specifice achizițiilor verzi și nepoluante în derularea achizițiilor publice (ex. obligativitatea achiziției de produse eficiente energetic în cazul iluminatului public, introducerea de indicatori care respectă principiile dezvoltării durabile, introducerea de indicatori de performanță pe principiile eco-design etc)	Idee de proiect	Buget local

DOCUMENT TRANSPARENȚĂ DECIZIONALĂ

149	Achiziția de utilaje pentru curățenie	Nota conceptuală	Buget local; POR P3
150 151	Asigurarea de capacități pentru tratarea deșeurilor reciclabile și a biodeșeurilor colectate separat	Idee de proiect	Buget local; POIM; AFM
152	Implementarea de măsuri și acțiuni pentru prevenirea generării deșeurilor menajere și similare	Idee de proiect	Buget local; POIM; AFM
153	Amenajarea de acoperișuri și fațade verzi	Idee de proiect	Buget local; POR P3
154	Campanii de conștientizare a populației privind riscurile contaminării solului și apei	Idee de proiect	Buget local; POR P3
155	Organizarea de campanii de informare - conștientizare și sesiuni de instruire în ceea ce privește colectarea separată a diferitelor tipuri de deșeuri: deșeurilor reciclabile și a biodeșeurilor, deșeuri periculoase menajere, uleiuri alimentare uzate, deșeuri textile, DEEE, deșeuri din construcții și demolări, nămoluri	Idee de proiect	Buget local
156	Campanii de promovare a utilizării surselor de energie regenerabilă (promovarea utilizarii surselor regenerabile de energie în sectorul public și cel rezidențial, Promovarea celor mai moderne echipamente de producere energie termică și a automatizărilor care pot fi aplicate la nivelul locuințelor pentru reducerea consumului de energie în condițiile atingerii confortului termic)	Idee de proiect	Buget local
157	Implementarea de programe de instruire pentru instalatorii de panouri fotovoltaice	Idee de proiect	Buget local

DOCUMENT TRANSPARENȚĂ DECIZIONALĂ

158	Intervenții pentru educarea și responsabilizarea populației privind păstrarea curățeniei în zonă și utilizarea infrastructurii și spațiului public	Fișă de proiect SDL	Buget local
159	Modernizarea sistemului de colectare a deșeurilor reciclabile în zona blocurilor din mediul urban, respectiv creșterea numărului de puncte de colectare și introducerea sistemului de colectare ”din poartă în poartă” pentru deșeurile menajere din plastic, metal, hărtie și carton	Idee de proiect	Buget local; POIM; AFM
160	Introducerea sistemului de colectare separată a biodeșeurilor menajere, similare, din piețe și din parcuri	Idee de proiect	Buget local; POIM; AFM
4 UAT Orașul Buhuși			
Nr. crt.	Titlu proiect	Stadiu proiect	Sursă finanțare
1.	Reabilitarea, modernizarea și extinderea Ambulatoriului Spitalului Orășenesc Buhuși cod SMIS 126344	În implementare	POR axa 8.1 contract
2.	Modernizarea infrastructurii educaționale pentru învățământul obligatoriu din Orașul Buhuși - Școala Gimnazială Ștefan cel Mare cod SMIS 121239	În implementare	POR axa 10.1 B contract
3.	Modernizarea infrastructurii educaționale pentru învățământul obligatoriu din Orașul Buhuși - Școala Gimnazială Mihail Andrei cod SMIS 121237	În implementare	POR axa 10.1 B contract

DOCUMENTAȚIE DE DECIZIONALĂ

4.	Îmbunătățirea calității vieții în orașul Buhuși prin investiții în spații publice și în servicii socio-educative-recreative cod SMIS 125753	În implementare	POR axa 13.1 contract
5	Consolidare și reabilitare Sala de Polivalentă Buhuși cod SMIS 137351	Proiectul a fost în etapa de precontrare la AMPOR din anul 2021 iar în anul 2022 UAT Orașul Buhuși a renunțat la cererea de finanțare întrucât timpul fizic până la finalizarea POR 2014-2021, respectiv data de 31.12.2023 nu este suficient pentru implementare.	POR 2021-2027
6	Reabilitare, modernizare și extindere construcție existentă și schimbare destinație în gradiniță cu patru săli de grupă în Orașul Buhuși, județul Bacău	În implementare	PNDL II contract
7	Construire grădiniță cu două săli de grupă în Orașul Buhusi, județul Bacău	În implementare	PNDL II contract
8	"Imbunătățirea capacității de răspuns la criza COVID -19, prin investitii specifice in cadrul Spitalului Prof. Doc Eduard Apetrei, Buhusi" cod SMIS 152340	În implementare	POIM axa 9, contract

9	Construirea de stații de reîncărcare pentru vehicule electrice în orașul Buhuși	Întocmită documentația tehnică. Cererea de finanțare este în lucru.	Cerere de finantare în pregatire pentru depunere AFM
10	Programul de eficiența energetică al Orașului Buhuși perioada 2022-2027	În implementare	POR 2021-2027
11	Implementarea mobilității urbane durabile prin crearea, dezvoltarea de moduri alternative de transport nepoluant în orașul Buhuși	Se pregătesc documentele pentru achiziția serviciului de proiectare.	POR 2021-2027
12	Reabilitarea termică a clădirii ambulatoriului spitalului prof. dr. Eduard Apetrei Buhuși	Se pregătesc documentele pentru achiziția serviciului de proiectare.	POR 2021-2027
13	Modernizarea infrastructurii educaționale pentru învățământul preșcolar din Orașul Buhuși - Grădinița nr.6 Scoala Mihai Eminescu	Se pregătesc documentele pentru achiziția serviciului de proiectare.	POR 2021-2027
14	Dezvoltarea infrastructurii educaționale pentru învățământ timpuriu , învățământ primar , gimnazial , liceal din orașul Buhuși	Se pregătesc documentele pentru achiziția serviciului de proiectare.	POR 2021-2027
15	Modernizarea sistemului de iluminat public în orașul Buhuși	Este încheiat contractul de servicii de	POR 2021-2027

		proiectare ,urmând ca documentația tehnică să fie recepționată.	
16	Construiere locuințe pentru tineri/ de serviciu în orașul Buhuși, județul Bacău	Se pregătesc documentele pentru achiziția serviciului de proiectare	PNRR
17	Construiere creșă cu 40 de locuri în orașul Buhuși	A fost depusă în anul 2021 o solicitare de finanțare la CNI.	CNI
18	Planul de mobilitate urbană durabilă a Orașului Buhuși, județul Bacău	Se pregătesc documentele pentru achiziția serviciului de proiectare.	POR 2021-2027
19	Modernizarea străzilor de interes local în orașul Buhuși, județul Bacău	Documentația tehnică este întocmită, autorizația de construire este emisă .	Program ANGHEL SALINY
20	Modernizare trama stradală în orașul Buhuși, județul Bacău	Documentația tehnică este întocmită.	CNI lista de sinteză
21	Reabilitarea arterei principale: drum catre accelerarea pulsului economic buhusean - nr contract 91/2009	Finalizat în perioada 2014-2020	POR 2007-2013
22	Modernizarea spatiilor publice urbane din Cartierul de Vest al orasului Buhusi - nr contract 2661/21.12.2011	Finalizat în perioada 2014-2020	POR 2007-2013

23	Implementarea unui sistem de supraveghere si monitorizare video pentru cresterea sigurantei populatiei din Cartierul de Vest al orasului Buhusi nr contract 2662/21.12.2011	Finalizat în perioada 2014-2020	POR 2007-2013
24	Dezvoltarea si modernizarea infrastructurii utilitatilor publice urbane si a spatiilor verzi din Cartierul de Vest al orasului Buhus - nr contract 2270/21.12.2011	Finalizat în perioada 2014-2020	POR 2007-2013
25	Reabilitarea, modernizarea infrastructurii sociale din Cartierul de Vest al orasului Buhusi nr contract 2270-1/21.12.2011	Finalizat în perioada 2014-2020	POR 2007-2013
26	Reabilitare și modernizare Casa de cultura Buhuși	Finalizat în perioada 2014-2020	CNI
27	Construirea locuințe pentru tineri prin Agenția Națională de Locuințe	Finalizat în perioada 2014-2020	ANL
28	Reabilitare, modernizare și dotare școala gimnazială nr.2 din orașul Buhuși, județul Bacău	Finalizat în perioada 2014-2020	PNDL II
29	Dotarea Serviciului de spații verzi, material floricol, activități de creșterea animalelor cu echipamente	Finalizat în perioada 2014-2020	FEADR-GAL
30	Dotare cu echipamente specifice a Casei de cultură Buhuși	Finalizat în perioada 2014-2020	FEADR-GAL
31	Mordernizarea sistemului de iluminat public în zona centrală a orașului Buhuși	Finalizat în perioada 2014-2020	Fonduri elvețiene
5 UAT Comuna Comănești			

Secțiunea B - Strategia de dezvoltare durabilă a județului Bacău 2021-2029

Nr. crt.	Titlu proiect	Stadiu proiect	Sursă finanțare
1.	Eficientizarea energetică a clădirilor publice – Spitalul Orășenesc „IOAN LASCĂR”, - Județul Bacău, Orașul COMĂNEȘTI, strada Vasile Alecsandri, nr.1	proiect în implementare	POR 2014-2020 Axa prioritară 3: Sprijinirea tranziției către o economie cu emisii scăzute de carbon, Prioritatea de investiții 3.1: Operațiunea B: Clădiri publice, sesiunea de proiecte POR/2016/3/3.1/B/1/7 REGIUNI.
2.	Eficientizarea energetică a clădirilor publice – Școala nr. 6 Vermești - Județul Bacău, Orașul Comănești, str. Cireșoaia nr. 66	proiect finalizat în perioada 2014-2022	POR 2014-2020 Axa prioritară 3: Sprijinirea tranziției către o economie cu emisii scăzute de carbon, Prioritatea de investiții 3.1: Operațiunea B: Clădiri publice, sesiunea de proiecte POR/2016/3/3.1/B/1/7 REGIUNI
3.	Reabilitare retele de strazi urbane, trotuare si iluminat public in orasul Comanesti	proiect finalizat în 2014	POR AXA 1.1

DOCUMENT TRANSPARENȚĂ DECIZIONALĂ

4.	Reabilitarea și modernizarea clădiri Centrul 5, oraș Comănești	proiect finalizat în 2014	POR AXA 1.1
5.	Reabilitarea, modernizarea Centrului de tineret Comanesti	proiect finalizat în 2014	POR AXA 1 .1
6.	Centrul de agrement Trotuș	proiect finalizat în perioada 2014-2020	
7.	Reabilitarea, reamenajarea, moder POR Axa 3.1nizarea si dotarea Ambulatoriului Integrat al Spitalului Orașenesc „Ioan Lascăr” din Orașul Comănești	proiect finalizat în perioada 2014-2020	POR Axa 3.1
8.	Centrul Național de Informare și Promovare Turistică Comănești (CNIPT)	proiect finalizat în perioada 2014-202020	Programului Operațional Regional 2007-2013 - Axa prioritară 5 - „Dezvoltarea durabilă și promovarea turismului”, Domeniul de intervenție 5.3 - Promovarea potențialului turistic și crearea infrastructurii necesare, în scopul creșterii atractivității

DOCUMENT TRANSPARENȚĂ DECIZIONALĂ

			României ca destinație turistică Operațiunea - Crearea Centrelor Naționale de Informare și Promovare Turistică (CNIPT)
9.	Dezvoltarea infrastructurii Ambulatorului integrat al Spitalului orășenesc „IOAN LASCĂR” Comănești	proiect în evaluare	POR/266/8/1/Operațiunea 8.1.A: Ambulatorii
10.	Dotarea cu „echipamente medicale, alte categorii de echipamente și dotări independente” a Spitalului orășenesc ”Ioan Lascăr” Comănești	proiect în evaluare	Ministerul Sănătății
11.	WiFi4EU – Promovarea conectivității la internet în comunitățile locale	proiect finalizat în perioada 2014-2021	Agentia Executivă pentru Inovare și rețele (INEA)
12.	Reabilitarea, modernizarea, dezvoltarea și echiparea infrastructurii educaționale la Școala ”Ciprian Porumbescu”	proiect în implementare	POR/317/10/1/ Creșterea gradului de participare la nivelul educației timpurii și învățământului obligatoriu, în special pentru copii cu risc

DOCUMENT TRANSPARENȚĂ DECIZIONALĂ

			crescut de părăsire timpurie a sistemului
13.	Reabilitarea, modernizarea, dezvoltarea și echiparea infrastructurii educaționale la Școala „Liviu Rebreanu” Comănești și la structura arondată Școala nr.4 Comănești	proiect în implementare	POR/317/10/1/ Creșterea gradului de participare la nivelul educației timpurii și învățământului obligatoriu, în special pentru copii cu risc crescut de părăsire timpurie a sistemului
14.	Implementarea măsurilor integrate de dezvoltare urbană durabilă și creșterea calității vieții în orașul Comănești	proiect în implementare	POR/381/13/1/ Îmbunătățirea calității vieții a populației în orașele mici și mijlocii din România
15.	Abordarea integrată a măsurilor de regenerare urbană în vederea creșterii calității vieții în orașul Comănești	proiect în evaluare	POR/381/13/1/ Îmbunătățirea calității vieții a populației în orașele mici și mijlocii din România

DOCUMENT TRANSPARENȚĂ DECIZIONALĂ

16.	Dotarea unităților de învățământ preuniversitar din orașul Comănești cu echipamente TIC necesare pentru derularea activităților didactice în mediul on-line	proiect în implementare	POC/882/2/4/ Îmbunătățirea conținutului digital și a infrastructurii TIC sistemice în domeniul e-educație, e-incluziune, e-sănătate și e-cultură
17.	Centrul European de Informare Europe Direct Comănești	proiect finalizat în perioada 2014-2021	Comisia Europeană
18.	Asfaltare și amenajare parcări pe străzile Șupanului, Codrului, Muntelui și Fundătura Șoimului	proiect în implementare	Ministerul Dezvoltării Regionale, Administrației Publice și Fondurilor Europene
19.	Proiect de consolidare-restaurare și punere în valoare a Palatului ,Dimitrie Ghika-Comănești", orașul Comănești, județul Bacău	proiect finalizat în perioada 2014-2021	INP - Institutul Național al Patrimoniului - Timbrul Monumentelor Istorice (s-a finanțat întocmirea studiului DALI pt a se depune proiectul pe alte surse de finanțare)

DOCUMENT TRANSPARENȚĂ DECIZIONALĂ

20.	Dezvoltarea rețelei inteligente de distribuție a gazelor naturale la nivelul orașului Comănești	proiect în evaluare	Programul Operațional Infrastructură Mare 2014-2020 cu finalitate la 31.12.2023, Axa Prioritară 8 – Sisteme inteligente și sustenabile de transport al energiei electrice și gazelor naturale, Obiectivul Specific 8.2 – Creșterea gradului de interconectare a Sistemului național de Transport a gazelor naturale cu alte state vecine, Cod apel: POIM/859/8/2/ Dezvoltarea rețelelor inteligente de distribuție a gazelor naturale
21.	Creșterea capacității de îngrijire și tratament a bolnavilor de SAES COV-2 în Spitalul orășenesc „IOAN LASCĂR” Comănești		Programul Operațional Infrastructură Mare 2014-

DOCUMENT TRANSPARENȚĂ DECIZIONALĂ

		proiect în evaluare	2020, Axa prioritară 9, Protejarea sănătății populației în contextul pandemiei cauzate de COVID-19, Obiectivul Specific 9.1, Creșterea capacității de gestionare a crizei sanitare COVID-19, Cod apel: POIM/935/9/1/Creșterea siguranței pacienților în structuri spitalicești publice care utilizează fluide medicale
22.	Modernizarea și eficientizarea sistemului de iluminat stradal în Orașul Comănești 1	proiect în implementare	AFM
23.	Construire baza sportiva TIP 1, cartier Vermești, Orașul Comănești	proiect în implementare	Programul Național de Construcții de Interes Public sau Social, Subprogramul „Baze sportive”

DOCUMENT TRANSPARENȚĂ DECIZIONALĂ

24.	Creșterea eficienței energetice a infrastructurii de iluminat public în orașul Comănești 2	proiect în evaluare	AFM
25.	Lucrări de reabilitare termică și creștere eficiență energetică, gestionare inteligentă a energiei pentru Grădinița 10 – cu program prelungit „Dumbrava Minunată”	proiect în evaluare	AFM
26.	Reabilitare, modernizare și dotare Casa de Cultură „CLUB 1 MAI” Comănești	proiect în evaluare	Programul Național de Construcții de Interes Public sau Social, Subprogramul „Așezăminte Culturale”
27.	Reabilitare, modernizare și dotare monument istoric „Palatul D. Ghica” – Comănești	proiect în evaluare	Programul Național de Construcții de Interes Public sau Social, Subprogramul „Așezăminte Culturale”
28.	Modernizarea infrastructurii rutiere din Orașul Comănești	proiect în evaluare	Programul Național de Investiții "Anghel Saligny"

DOCUMENT TRANSPARENȚĂ DECIZIONALĂ

29.	Modernizare stație de epurare și extindere rețea canalizare, orașul Comănești	proiect în evaluare	Programul Național de Investiții "Anghel Saligny"
30.	Reparație capitala a doua poduri peste râul Trotuș, str. arinilor și str. Carpați, în orașul Comănești	proiect în evaluare	Programul Național de Investiții "Anghel Saligny"
31.	Lucrări de extindere și eficientizare a iluminatului public	Idee de proiect	AFM
32.	Reabilitare Grădiniță cu program prelungit „Crai Nou”	Idee de proiect	AFM
33.	Lucrări de eficientizare energetică clădire administrativă - str. Gîrlei, orașul Comănești	Idee de proiect	AFM
34.	Lucrări de eficientizare energetică clădire administrativă Primărie - str. Ciobănuș, nr.2 din orașul Comănești	Idee de proiect	AFM
35.	Lucrări de eficientizare energetică clădire administrativă - str. Ciobănuș, nr.2 din orașul Comănești	Idee de proiect	AFM
36.	Lucrări de eficientizare energetică clădire administrativă Lăloaia - str. Cuza Vodă din orașul Comănești	Idee de proiect	AFM
6 UAT DĂRMĂNEȘTI			

DOCUMENT TRANSPARENȚĂ DECIZIONALĂ

37.	Promovarea infrastructurii pentru vehiculele de transport rutier nepoluant din punct de vedere energetic: stații de reîncărcare pentru vehicule electrice în localitatea Comănești	Idee de proiect	AFM
38.	Modernizare infrastructurii rutiere din orașul Comănești (sunt 16 străzi = 10 km și 200 m)	proiect în evaluare	Compania Națională de Investiție
39.	Eficientizarea energetică a blocurilor de locuințe din orașul Comănești P1	proiect în evaluare	PNRR/2022/C5/1/A.3 .1/1
40.	Eficientizarea energetică a blocurilor de locuințe din orașul Comănești P2	proiect în evaluare	PNRR/2022/C5/1/A.3 .1/1
41.	Eficientizarea energetică a blocurilor de locuințe din orașul Comănești P3	proiect în evaluare	PNRR/2022/C5/1/A.3 .1/1
42.	Eficientizarea energetică a blocurilor de locuințe din orașul Comănești P4	proiect în evaluare	PNRR/2022/C5/1/A.3 .1/1
43.	Eficientizarea energetică a blocurilor de locuințe din orașul Comănești P5	proiect în evaluare	PNRR/2022/C5/1/A.3 .1/1
44.	Eficientizarea energetică a blocurilor de locuințe din orașul Comănești P6	proiect în evaluare	PNRR/2022/C5/1/A.3 .1/1

DOCUMENT TRANSPARENȚĂ DECIZIONALĂ

45.	Eficientizarea energetică a blocurilor de locuințe din orașul Comănești P7	proiect în evaluare	PNRR/2022/C5/1/A.3.1/1
46.	Eficientizarea energetică a blocurilor de locuințe din orașul Comănești P8	proiect în evaluare	PNRR/2022/C5/1/A.3.1/1
47.	Eficientizarea energetică a blocurilor de locuințe din orașul Comănești P9	proiect în evaluare	PNRR/2022/C5/1/A.3.1/1
48.	Eficientizarea energetică a blocurilor de locuințe din orașul Comănești P10	proiect în evaluare	PNRR/2022/C5/1/A.3.1/1
49.	Eficientizarea energetică a blocurilor de locuințe din orașul Comănești P11	proiect în evaluare	PNRR/2022/C5/1/A.3.1/1
50.	Eficientizarea energetică a blocurilor de locuințe din orașul Comănești P12	proiect în evaluare	PNRR/2022/C5/1/A.3.1/1
51.	Eficientizarea energetică a blocurilor de locuințe din orașul Comănești P13	proiect în evaluare	PNRR/2022/C5/1/A.3.1/1
52.	Eficientizarea energetică a blocurilor de locuințe din orașul Comănești P14	proiect în evaluare	PNRR/2022/C5/1/A.3.1/1
Nr. crt.	Titlu proiect	Stadiu proiect	Sursă finanțare

DOCUMENT TRANSPARENȚĂ DECIZIONALĂ

53.	Eficientizarea energetică a blocurilor de locuințe din orașul Comănești P15	proiect în evaluare	PNRR/2022/C5/1/A.3 .1/1
54.	Aducțiune de apă potabilă în cartierul Podei	Idee de proiect	
55.	Împrejmuire școli generale și alte instituții școlare	Idee de proiect	
56.	Reabilitare Școla nr.2 cartier Zăvoi	Idee de proiect	
57.	Reabilitare rețele aducțiune apă potabilă în cartierul Leorda	Idee de proiect	
58.	Reabilitare rețele aducțiune apă potabilă în cartierul Zăvoi	Idee de proiect	
59.	Reabilitare rețele aducțiune apă potabilă în cartierul Lăloaia	Idee de proiect	
60.	Lucrări de reabilitare apă potabilă, canalizare și stație de epurare în cartierul Podei-Podina	Idee de proiect	
61.	Construcție sistem de canalizare în cartierele Lăloaia, Sublăloaia, Șupan	Idee de proiect	
1.	Digitalizarea serviciilor asigurate cetățenilor și simplificarea procedurilor administrative;	Idee de proiect	POR,PNRR, POCA,Buget local, Alte surse de finanțare

DOCUMENT TRANSPARENȚĂ DECIZIONALĂ

62.	Construcție sistem de canalizare în cartierele Leorda și Zăvoi	Idee de proiect	
63.	Reparații stradale – rigole în cartierul Zăvoi, str. Unirii	Idee de proiect	
64.	Modernizarea și reabilitarea Centralei termice și a sitemului de termoficare în orașul Comănești	Idee de proiect	
65.	Reabilitare infrastructură rețea apă potabilă, înființare canalizare și balastare străzi în cartierele Lăloaia, Sublăloaia	Idee de proiect	
66.	Construcție Grădiniță nr.9	Idee de proiect	
67.	Construcție Grădiniță nr.6 Vermești	Idee de proiect	
68.	Reabilitare Grădiniță de pe str. Petru Rareș	Idee de proiect	
69.	Centrul de afaceri multifuncțional Trotuș	Idee de proiect	
70.	Eficientizarea consumului de energie electrică în orașul Comănești prin montarea unei Centrale electrice eoliene	Idee de proiect	
71.	Realizare împrejmuire Centru de plasament nr.5	Idee de proiect	
72.	Construire depozit de lemne la Școala nr.5	Idee de proiect	

DOCUMENT TRANSPARENȚĂ DECIZIONALĂ

73.	Construire parcare la Școala nr.5	Idee de proiect	
74.	Construcție hală în piața centrală	Idee de proiect	
75.	Casă de cultură Vermești	Idee de proiect	
76.	Casă de cultură Podei	Idee de proiect	
77.	Amenajarea, extinderea şi modernizarea zonei de turism şi agrement - Parcul turistic montan Galion	Idee de proiect	
78.	Promovarea şi implementarea sistemului de supraveghere video în spaţiile publice urbane	Idee de proiect	
79.	Implementarea strategiei naţionale de management al riscului la inundaţii pe termen mediu şi lung in scopul prevenirii şi diminuarii riscului la inundaţii a populaţiei si a creșterii gradului de siguranță al cetățenilor și a bunurilor	Idee de proiect	
80.	Transport, energie şi exploatearea resurselor regenerabile	Idee de proiect	PNRR
81.	Asigurarea infrastructurii TIC (sisteme inteligente de management urban/local)	Idee de proiect	PNRR

DOCUMENT TRANSPARENȚĂ DECIZIONALĂ

82.	Asigurarea infrastructurii pentru transportul verde – piste pentru biciclete (și alte vehicule electrice ușoare) la nivel local	Idee de proiect	PNRR
83.	Susținerea informatizării complete a unităților educaționale și serviciilor administrative din învățământ la toate nivelurile	Idee de proiect	
84.	Publicarea și diseminarea patrimoniului cultural digital al orașului Comănești: biblioteci publice, muzee, obiective culturale, etc. Asigurarea accesului facil la informații culturale on-line	Idee de proiect	
85.	Organizarea de evenimente la Muzeul de etnografie și artă „D.Ghika” Comănești	Idee de proiect	
86.	Înființare și amenajare a unui miniobservator astronomic în Orașul Comănești (turnul de apă CFR)	Idee de proiect	
87.	Înființare și amenajare a unui Muzeu Minier – 3000 m de galerie mină, linie de transport vagoneți, siloz cărbune brun, fabrică de brichete (al fostei Exploatări Miniere Comănești)	Idee de proiect	
88.	Itinerare ecumenice la: Schitul “Sf. Andrei” din Podei-Podina, Mănăstirea ”Sf. Împărați Constantin și Elena” din Vermești, Catedrala Mănăstirea ”Sf. Împărați Constantin și	Idee de proiect	

DOCUMENT TRANSPARENȚĂ DECIZIONALĂ

	Elena" a orașului Comănești, Biserica veche "Sf. Spiridon" a orașului Comănești, Biserica din lemn "Sf. Ștefan" a orașului Comănești, Biserica veche "Sf. Nicolae" din Leorda, Biserica "Sf. Maria" din Lăloaia, Biserica "Sf. Ilie" din Vermești, Biserica romano-catolică "Sf. Anton" din Lunca de Jos, Biserica "Sf. Petru și Pavel" din Șupan		
89.	Festivalul anual „ZILELE ORAȘULUI COMĂNEȘTI"	Idee de proiect	
90.	Simpozion național anual „D. Ghika – in memoriam"	Idee de proiect	
91.	Înregistrarea în circuitul patrimoniului cultural istoric al așezămintelor culturale și ecumenice din Orașul Comănești	Idee de proiect	
92.	Protejarea patrimoniului cultural local prin dezvoltarea unui sistem de supraveghere broad-band	Idee de proiect	
93.	Promovarea atracțiilor turistice locale prin materiale publicitare: pag. web, site, broșuri, pliante, catalog prezentare, banner, afișe	Idee de proiect	
94.	Proiect ECOTURISMUL - o experienţă a călătoriei care pune în lumină natura, contribuind la conservarea ecosistemelor, respectând integritatea comunităţilor gazdă	Idee de proiect	

DOCUMENT TRANSPARENȚĂ DECIZIONALĂ

95.	Amenajarea de popasuri la stânele montane amplasate pe teritoriul Orașului Comănești (vacanțe la stâne)	Idee de proiect	
96.	Încurajarea agenților economici pentru producerea și valorificarea produselor tradiționale	Idee de proiect	
97.	Încurajarea cultivării pomilor fructiferi pentru dezvoltare piață locală și zonală (sprijin cu puieți și consultanță pomicolă)	Idee de proiect	
98.	Proiecte școlare „Ecoturismul” - încorporează activități diverse în mijlocul naturii (drumeții, ascensiuni montane, observarea viețuitoarelor în habitatul lor natural)	Idee de proiect	
99.	Proiecte comunitare „Ecoturismul - componentă educațională” - o șansă de a învăța respectul pentru natură și cultura locală, obținerea de beneficii pentru comunitatea locală (adică angajarea personalului de pe plan local, aprovizionarea cu produse locale, implicarea localnicilor în luarea deciziilor și organizarea activităților turistice)	Idee de proiect	
100.	Promovare Agroturism – atragerea de persoane sau grupuri pentru cazare și desfășurare de activități într-un cadru natural în gospodăriile comănești enilor	Idee de proiect	

DOCUMENT TRANSPARENȚĂ DECIZIONALĂ

101.	Cursuri de pregătire acordat cetățenilor care valorifică excedentul de cazare existent în gospodăria țărănească prin implicarea turiștilor în viața gospodăriei și furnizarea acestora a unor servicii și activități specifice (masă, cazare, interacțiune cu mediul socio-natural) proprii gospodăriei țărănești, fără a-i conturba acesteia specificul	Idee de proiect	
102.	Dezvoltarea agroturismului și a turismului prin acordarea de facilități fiscale pentru agenții economici din domeniul turismului	Idee de proiect	
103.	Încurajarea dezvoltării de spații amenajate rustic pentru primirea turiștilor în gospodăriile localnicilor	Idee de proiect	
104.	Extinderea și amenajarea de spații de cazare în gospodăriile localnicilor și dezvoltarea de microferme ecologice	Idee de proiect	
105.	Valorificarea izvorului de apă minerală din zona Galion (calități terapeutice gastroenterologice)	Idee de proiect	
106.	Promovarea potențialului turistic și crearea infrastucturii necesare în scopul creșterii atractivității zonei Comănești ca destinație turistică	Idee de proiect	

DOCUMENT TRANSPARENȚĂ DECIZIONALĂ

107.	Amenajare traseu moto-cross, montain-bike, Concurs ENDURO	Idee de proiect	
108.	Amenajare și dotare pârtie de săniuș	Idee de proiect	
109.	Amenajare și dotare pârtie de ski	Idee de proiect	
110.	Reabilitare și dotare stadion orășenesc	Idee de proiect	
111.	Reabilitare și amenajare ștrand orășenesc	Idee de proiect	
112.	Diversificarea activităților de turism local	Idee de proiect	
113.	Politici publice în direcția susținerii investițiilor în turism	Idee de proiect	
114.	Înființare patinoar natural	Idee de proiect	
115.	Festivalul anual de Colinde „FLORILE DALBE”	Idee de proiect	
116.	Festivalul „DATINI ȘI OBICEIURI STRĂMOȘEȘTI”	Idee de proiect	
117.	Reabilitare bazin înot la Grădinița cu program prelungit „Crai Nou”	Idee de proiect	
118.	Înființare și dotare sală de sport la Colegiul Tehnic „D. Ghika” Comănești	Idee de proiect	

DOCUMENT TRANSPARENȚĂ DECIZIONALĂ

119.	Amenajare teren de sport și înființare bază sportivă la Școala generală din cadrul Colegiului Tehnic „D. Ghika” Comănești	Idee de proiect	
120.	Traseu promenadă cu loc de popas de la Izvor Primărie - Troiță Dealul Comăneștiului	Idee de proiect	
121.	Zona turistică Galion – amenajare camping, grătare, mese cu bănci, toalete ecologice	Idee de proiect	
122.	Zona turistică Galion – extindere rețea electrică de iluminat public și extindere rețea apă potabilă	Idee de proiect	
123.	Amenajare circuit Faleză – Pod Șupan – Goanța – Pasarelă pietonală	Idee de proiect	
124.	Amenajare trasee către stânele montane	Idee de proiect	
125.	Amenajare trasee montane ecvestre	Idee de proiect	
2.	Implementare sistem de digitalizare a arhivei de documente a Primăriei și sisteme informatice pentru arhivare electronica;	Idee de proiect	POR,PNRR, POCA,Buget local, Alte surse de finanțare
3.	Înființarea unui centru digital de inovatie cu asimilarea bibliotecilor scolare;	Idee de proiect	POR, Buget local, Alte surse de finanțare

DOCUMENT TRANSPARENȚĂ DECIZIONALĂ

4.	Sistem innovative si de monitorizare video bazat pe instrumente innovative și eficiente de management al traficului;	Idee de proiect	POR ,Buget local, Alte surse de finanțare
5.	Dotarea obiectivelor turistice cu dispozitive pentru crearea realitatii virtuale;	Idee de proiect	POR,Buget local, Alte surse de finanțare
6.	Realizarea unei platforme integrate de promovare, harti digitale, informare și servicii turistice la nivelul orașului Dărmănești (inclusiv aplicație mobilă);	Idee de proiect	POR, ,Buget local, Alte surse de finanțare
7.	Sistem inteligent de management pentru colectarea deseurilor;	Idee de proiect	POR,AFM, Buget local, Alte surse de finanțare
8.	Achiziționare mijloace electrice de transport public destinate elevilor	Idee de proiect	POR,PNRR,Buget local, Alte surse de finanțare
9.	Statii de reincarcare pentru masini electrice	Depunere proiect	AFM
10.	Elaborare/actualizare în format GIS a documentelor de amenajare a teritoriului și de planificare urbană;	Depunere proiect	PNRR
11.	Asigurarea infrastructurii pentru transportul verde- TIC (sisteme inteligente de management urban/local);	Depunere proiect	PNRR
12.	Dotarea obiectivelor turistice cu dispozitive pentru crearea realitatii virtuale;	Idee de proiect	POR ,Buget local, Alte surse de finanțare
13.	Înființare centrală eoliană;	Idee de proiect	POR,AFM ,Buget local, Alte surse de finanțare
14.	Înființare parc fotovoltaic în Orașul Dărmănești;	Idee de proiect	POR,Buget local, Alte surse de finanțare
15.	Eficientizare energetică în unitățile de învățământ din orașul Dărmănești;	Idee de proiect	POR,PNRR, AFM,Buget local, Alte surse de finanțare

DOCUMENT TRANSPARENȚĂ DECIZIONALĂ

16.	Amenajare ,Esplanada verde”;	Idee de proiect	POR ,Buget local, Alte surse de finanțare
17.	Asigurare iluminat public din surse alternative de energie;	Idee de proiect	POR,AFM,Buget local, Alte surse de finanțare
18.	Dezvoltarea durabila a mobilitatii urbane - infrastructura ciclism;	Idee de proiect	POR ,Buget local, Alte surse de finanțare
19.	Modernizarea și dotarea conform standardelor în materie a gării existente în oraș;	Idee de proiect	POR,Buget local, Alte surse de finanțare
20.	Amenajarea și sistematizarea intersecțiilor din oraș	Idee de proiect	POR,Buget local, Alte surse de finanțare
21.	Modernizarea arterelor componente inclusiv prin realizarea de trotuare pentru pietoni, zone verzi de protecție (perdele de arbori) 2 artere de circulație;	Idee de proiect	POR ,Buget local, Alte surse de finanțare
22.	Modernizare drumuri catre obiective turistice: -spre DJ 123 Castel Stirbei; -drumul catre Biserica Sfinții Voievozi Mihail și Gavril	Idee de proiect	POR, Buget local, Alte surse de finanțare
23.	Centură ocolitoare trafic greu Oraș Dărmănești, jud.Bacău;	Idee de proiect	POR ,Buget local, Alte surse de finanțare
24.	Construire terenuri de sport în cadrul unităților de învățământ (4 terenuri);	Idee de proiect	PORBuget local, Alte surse de finanțare
25.	Infiintare și dotare centru de zi pentru activități de tip after-school, inclusiv spații de joacă interioare.;	Idee de proiect	POR,Buget local, Alte surse de finanțare

DOCUMENT TRANSPARENȚĂ DECIZIONALĂ

26.	Dezvoltarea de sisteme integrate tip , strazi inteligente''- in apropierea obiectivelor turistice si de cult religios;	Idee de proiect	POR ,Buget local, Alte surse de finanțare
27.	Asigurare iluminat arhitectural pentru punerea în valoare a obiectivelor turistice și zonelor de interes;	Idee de proiect	POR, ,Buget local, Alte surse de finanțare
28.	Elaborarea documentatiei necesare pentru comercializarea produselor tradiționale în zonele turistice si promovarea produselor traditionale locale;	Idee de proiect	POR, ,Buget local, Alte surse de finanțare
29.	Restaurare monument de arhitectură ,Moara de apă Hazaparu";	Proiect depus	INP
30.	Proiect integrat pentru modernizarea albiei pârâului Uz și creare spații de promenadă (îndiguire cu zid de sprijin pe toată lungimea râului; asfaltare șosea ocolitoare; între șosea și zidul de sprijin, dezvoltarea unei zone formată din pistă de biciclete, pistă pentru jogging și zonă de loisir cu stâlpi de iluminat și bănci pentru odihnă; minim patru zone de acces la luciul de apă;	Idee de proiect	POR,Buget local, Alte surse de finanțare
31.	Revitalizarea Mocăniței de pe Valea Uzului;	Idee de proiect	POR,Buget local, Alte surse de finanțare
32.	Complex de agrement de tip THERME, cu minim 2 bazine cu apă tratată termic, prevăzut cu zonă pentru plajă, cu minim 2 tipuri de saună, cu acoperiș rabatabil;	Idee de proiect	POR, ,Buget local, Alte surse de finanțare
33.	Construire complex de agrement și sportiv (parc aventură, patinoar.);	Idee de proiect	POR,Buget local, Alte surse de finanțare
34.	Modernizare cabane si cantoane în zonele Tiganaca, Plopu, Chibritărie, Valea Uzului, Grozea,	Idee de proiect	POR, Buget local, Alte surse de finanțare
35.	Promovarea turistica în zona Darmanesti;	Idee de proiect	POR,Buget local, Alte surse de finanțare

DOCUMENT TRANSPARENȚĂ DECIZIONALĂ

36.	Elaborarea documentației necesare pentru atestarea ca stațiune turistică;	Idee de proiect	POR, Buget local, Alte surse de finanțare
37.	Construirea unui sat de vacanță –Valea Uzului;	Idee de proiect	POR,Buget local, Alte surse de finanțare
38.	Proiect integrat pentru modernizarea albiei pârâului Uz și creare spații de promenade;	Idee de proiect	POR, Buget local, Alte surse de finanțare
39.	Mobilitatea urbană verde - asigurarea de piste pentru biciclete şi alte vehicule electrice uşoare la nivel local;	Spre depunere	PNRR
40.	Dezvoltarea piețelor locale și crearea de lanțuri scurte pentru produsele locale.	Idee de proiect	POR, Buget local, Alte surse de finanțare
7 UAT SLĂNIC MOLDOVA			
Nr. crt.	Titlu proiect	Stadiu proiect	Sursă finanțare
1.	Reabilitarea stațiilor de transport public, prin dotarea cu mobilierul urban corespunzător	idee	FONDURI EUROPENE , POR,
2.	Înființarea serviciului de transport public local	implementare	PNRR
3.	Implementare plan de management al sitului Natura 2000 ROSCI0230 Slănic	cerere	POIM 4.1
4.	Restaurarea clădirii Cazino în vederea amenajării unui centru cultural în orașul Slănic-Moldova	idee	
5.	Reabilitare drumuri locale Slănic Moldova	idee	ANGHEL SALIGNY
6.	Program integrat de măsuri pentru promovarea electromobilității - Realizarea unei rețele de stații de	implementare	AFM

DOCUMENTAȚIE DE FUNDAMENTARE A DECIZIONALĂ

	reîncărcare vehicule electrice în Slănic Moldova, județul Bacău		
7.	Realizare diguri de apărare; reabilitarea podurilor și punților pietonale din orașul Slănic Moldova	implementare	
8.	Punere în siguranță ziduri de sprijin, apărări de mal în orașul Slănic-Moldova, județul Bacău	implementare	CNI
9.	Dezvoltarea potențialului turistic în stațiunea Slănic Moldova	idee	
10.	Realizarea unui centru de tratament balnear pentru valorificarea potențialului balneo climateric și al izvoarelor minerale din Slănic-Moldova	idee	CNI
11.	Reabilitare cai acces si creare spatii relaxare in zona zona Apelor Minerale	idee	
12.	Construire parcare supraetajată și spațiu multifuncțional, dotări aferente, racorduri la utilități și amenajare peisagistică în orașul Slănic Moldova, județul Bacău	idee	CNI
13.	Reabilitare, modernizare, dotare clădiri publice	implementare	PNRR
14.	Renovare si amenajare muzeu, centru de informare turistica si centru voluntariat Slanic Moldova	idee	POR
15.	Centru de conferințe cu parcare în orașul Slănic- Moldova	idee	CNI
16.	Construire si dotare complex sportiv Slanic Moldova	idee	CNI

DOCUMENTAȚIE DECIZIONALĂ

17.	Amenajarea de noi facilități de agrement pentru extinderea utilizării instalației de telescaun și în afara sezonului rece (ex.: circuit de Racing, bob pe șină etc.)	idee	
18.	Reabilitare, extindere si modernizare sistem de alimentare cu apa, statii de tratare in orașul Slănic Moldova	idee	CNI
19.	Reabilitare și extindere sursă de apă în orașul Slănic-Moldova, reabilitare dren, reabilitare stație Slănicel, refacere sistem de tratare apă a orașului Slănic Moldova	idee	ANGHEL SALIGNY
20.	Reabilitare, extindere si modernizare sistem de canalizare, statii de epurare si canalizare pluviala in orașul Slănic Moldova	idee	ANGHEL SALIGNY
21.	Reabilitare stație de tratare Slănicelu, Slănic-Moldova	idee	CNI
22.	Regularizarea albiei pârâului Slănic, Slănicel și a principalilor afluenți - Reabilitare torenți zona Slănic Moldova, județul Bacău	idee	
23.	Extindere rețea de distribuție energie electrică la nivelul întregului oraș	idee	
24.	Extindere rețea de distribuție gaze naturale la nivelul întregului oraș	idee	
25.	Creșterea eficienței colectării selective a serviciului de salubrizare la nivelul orașului Slănic-Moldova	idee	
26.	Dotarea cu echipamente și utilaje ce asigură serviciile publice	idee	
27.	Extindere rețea de internet în orașul Slănic-Moldova	idee	

DOCUMENTĂ DECIZIONALĂ

28.	Amplasare microstații de epurare în orașul Slănic-Moldova	idee	ANGHEL SALIGNY
29.	Reabilitare, modernizare și extindere rezervoare apă în orașul Slănic-Moldova	idee	ANGHEL SALIGNY
30.	Achiziția de vehicule electrice pentru serviciul de transport public local și a stațiilor de încărcare necesare pentru funcționarea acestora.	idee	PNRR
31.	Realizarea infrastructurii pentru biciclete în orașul Slănic Moldova	idee	PNRR
32.	Amenajarea și reabilitarea infrastructurii pietonale, pentru asigurarea unui trafic pietonal în condiții de siguranță	idee	POR
33.	Implementarea unui sistem inteligent integrat de management al transportului public, pentru creșterea atractivității și siguranței acestui mod de transport (sistem management flotă vehicule transport public, sistem ticketing, sistem de informare a călătorilor în stații, supraveghere video, internet în stații)	idee	PNRR
34.	Reabilitare termică blocuri de locuințe	idee	POR
35.	Reabilitarea clădirilor de patrimoniu	idee	POR
36.	Amenajarea, îndiguirea și decolmatarea cursurilor de apă din Slănic-Moldova, în scopul prevenirii și combaterii efectelor negative ale schimbărilor climatice	idee	POR

DOCUMENTĂ DECIZIONALĂ

37.	Implementare plan de management al sitului Natura 2000 ROSCI0047 Creasta Nemirei	idee	POIM 4.1
38.	Implementare plan de management al sitului de importanță comunitară 2000 ROSCI0318 Măgura Târgu-Ocna	idee	POIM 4.1
39.	Asigurarea conectivității la rețeaua rutieră majoră - Slănic-Moldova – E574 și Autostrada Brașov-Bacău	idee	POR
40.	Asigurarea conectivității la rețeaua rutieră majoră - Slănic-Moldova – DN12A	idee	POR
41.	Creșterea accesibilității la principalele puncte de interes ale orașului	idee	
42.	Extinderea sistemului de măsurare a calității aerului și monitorizare a nivelului de poluare	idee	FOND PROPRIU
43.	„Smart-light" - Modernizarea și extinderea sistemului de iluminat public, prin introducerea sistemelor de telemanagement și adoptarea de soluții integratoare	idee	POR
44.	Slănic VeloCity - Sistem integrat de mobilitate alternativă de tip bike sharing	idee	POR
45.	Sistem inteligent de management al parcărilor	idee	POR PNRR
46.	Aplicație de mobilitate urbană de tip „MaaS" (soluție integrată de facilitare a mobilității urbane ca serviciu)	idee	POR PNRR
47.	Reamenajarea lacului de agrement din Slănic- Moldova, din zona Baraj Sonda 2	idee	PNRR, POR
48.	Amenajarea spațiilor verzi urbane și a zonelor de promenadă	idee	POR

DOCUMENT TRANSPARENȚĂ DECIZIONALĂ

49.	Amenajarea de trasee potrivite pentru rute de montaigne-bike	idee	POR, CJ PARTENERIAT
50.	Construcția unui complex de agrement în orașul Slănic-Moldova	idee	CNI,POR
51.	„Green Ciclo Tour” - dezvoltarea infrastructurii cicloturism în zona balneo Târgu Ocna - Slănic- Moldova - Poiana Sărată	idee	POR PNRR
52.	Reabilitarea infrastructurii rutiere în orașul Slănic Moldova	idee	ANGHEL SALIGNY
53.	Implementarea unui sistem integrat de taxare electronică pentru transport public, bike-sharing, parcare	idee	PNRR
54.	Amplasarea unui punct de informare intermodală în zona centrală	idee	POR
55.	Diversificarea ofertei culturale de petrecere a timpului liber	idee	
56.	Reabilitarea clădirilor și amenajarea curții în unitățile de învățământ, inclusiv prin amenajarea de spații verzi și a unor zone pentru desfășurarea de activități școlare în aer liber	idee	POR
57.	Slănic SmartCom – Dezvoltarea unei infrastructuri de comunicații performante și implementarea platformei integratoare Smart-City, suport pentru aplicațiile smart de la nivelul orașului	idee	FOND EUROPENE
58.	Amenajarea hidroenergetică a pârâului Slănic	idee	

DOCUMENT TRANSPARENȚĂ DECIZIONALĂ

59.	Înființarea unei fabrici de reciclare a deșeurilor	idee	
60.	Extinderea infrastructurii pietonale prin amenajarea unei pasarele pietonale între Centrul de tratament balnear și str. Vasile Alecsandri	idee	CNI
61.	Extinderea infrastructurii pietonale în zona centrală a stațiunii	idee	POR
62.	Parcare modulară park-and-ride pentru promovarea utilizării transportului public și a soluțiilor de mobilitate urbană alternativă	idee	FOND EUR
63.	Sistem integrat pentru monitorizarea rețelelor de utilități	idee	POR
64.	Centrul operațional pentru monitorizarea parametrilor de eficiență energetică, indicatorilor de performanță si pentru prioritizarea intervențiilor și investițiilor	idee	POR
65.	Revitalizare spații culturale, cinematografe, muzee	idee	POR
66.	Dezvoltare infrastructură turistică: perimetre obiective turistice, incinte, spați publice din vecinătarea obiectivelor turistice și căi de acces către acestea	idee	
67.	Punerea în siguranță a monumentelor în stare de colaps si precolaps	idee	POR
68.	Creșterea vizibilității și accesibilității către monumentele istorice, muzee și alte obiective de patrimoniu	idee	POR

DOCUMENT TRANSPARENȚĂ DECIZIONALĂ

69.	Realizarea și valorificarea unor trasee de turism cultural în stațiune	idee	
70.	Promovarea și stimularea activităților de reabilitare tehnico-materială a bazelor de tratament: unități de cazare și de alimentație publică	idee	
71.	Promovarea și stimularea măsurilor pentru dezvoltarea turismului ecologic prin creșterea numărului de pensiuni agroturistice	idee	
72.	Amenajarea de obiective turistice noi	idee	
73.	Achiziționare trenuleț electric pentru agrement	idee	
74.	Construire și dotare 2 laboratoare scolare – școala gimnaziala nr. 2 Cireșoaia	idee	CNI
75.	Construire și dotare sală de sport – școala gimnaziala nr.2 Cireșoaia	idee	CNI
76.	Reabilitarea și modernizarea clădirii administrației publice, dotarea cu echipamente și mobilier a birourilor	idee	FOND EUROPENE
77.	Efectuare audit energetic și emitere Certificate de performanță energetică pentru clădirile municipale, terțiare sau rezidențiale	idee	FOND PROPRIU
78.	Utilizarea surselor regenerabile de energie geotermală pentru creșterea eficienței energetice a clădirilor din orașul Slănic-Moldova, sau prin instalații de tip pompă de căldură geotermală	idee	FOND EUR

DOCUMENT TRANSPARENȚĂ DECIZIONALĂ

79.	Realizare surse de producere a energiei electrice din microhidrocentrale	idee	FOND EUR
80.	Amenajarea/reabilitarea/extinderea infrastructurii de parcare existente	idee	
81.	Sistem integrat de monitorizare a calității apei și pentru prevenirea inundațiilor prin instalarea de senzori specifici și alertarea populației în cazul situațiilor cu potențial pericol	idee	
82.	Montarea de sisteme pentru monitorizare și control al funcționării sistemelor de încălzire și climatizare în cazul clădirilor publice și rezidențiale	idee	
83.	Proiect de susținere a investițiilor în soluții de tip „BMS – Building Management Systems”, în vederea unei abordări eco în obiceiurile de consum ale cetățenilor	idee	POR
84.	Sistem „smart” de treceri de pietoni inteligente	idee	POR, PNRR
85.	Proiect de dezvoltare a competențelor antreprenoriale și manageriale din domeniul turistic	idee	
86.	Amenajarea traseelor montane în scopul creșterii atractivității pentru turismul montan și ecoturismului	idee	
87.	Amenajarea de noi trasee turistice și puncte de vizitare în stațiunea Slănic-Moldova și proximitate	idee	
88.	Realizarea de acțiuni de împădurire	idee	
89.	Înlocuirea autovehiculelor din parcul auto municipal cu autovehicule cu emisii reduse de carbon	idee	PNRR

DOCUMENT TRANSPARENȚĂ DECIZIONALĂ

90.	Înlocuirea autovehiculelor pentru transportul elevilor cu autovehicule cu emisii reduse de carbon	idee	PNRR
91.	Introducerea sistemelor inteligente de monitorizare a traficului (supraveghere video, camere radar, camere LPR)	idee	FOND PROPRIU
92.	Portal informatic de promovare turistică	idee	
93.	Implementare sistem fizic și digital de semnalizare privind accesul la principalii poli de atracție ai orașului	idee	
94.	Protecția și valorificarea patrimoniului construit: perimetre, incinte, spații publice din vecinătarea monumentelor și căi de acces către monumente	idee	
95.	Înființarea, amenajarea și dotarea Centrului Local de Informare și Promovare Turistică	idee	POR
96.	Realizarea de campanii pentru asigurarea protejării valorilor naturale și menținerea integrității și calității patrimoniului natural și a resurselor naturale		
97.	Dezvoltarea de noi activități/forme turistice, precum ecoturismul, prin valorificarea resurselor naturale deosebite (exemplu: Tufu de Falcău)	idee	POR
100	Realizarea unui Muzeu de Eco-artă	idee	
101	Construire patinoar multifuncțional cu parcare supraetajată și amenajare peisagistică în Slănic- Moldova	idee	
102	Reabilitarea, modernizarea și dotarea Serviciului Voluntar pentru Situații de Urgență	idee	PNRR
103	Înființarea micro stației SMURD cu pompieri militari	idee	POR

DOCUMENT TRANSPARENȚĂ DECIZIONALĂ

104	Centru operațional orășenesc pentru managementul situațiilor de urgență	idee	POR
105	Construire, Modernizare, Dotare, școală/grădiniță /creșă	idee	CNI
106	Înființarea unor tabere școlare	idee	
107	Înființarea unei Biblioteci / Centru de Documentare și Informare și dotarea cu aparatură și mobilier la în Cireșoaia	idee	
108	Punerea în funcțiune a Centrului Socio-Cultural Cerdac	idee	
109	Implementare sistem de avertizare a populației în situații de urgență	idee	FOND PROPRIU
110	Realizarea unui parteneriat între UAT, administrațiile Fondului Forestier, unitățile de învățământ și Poliția cu scopul realizării de campanii de ecologizare	idee	
111	Educarea și conștientizarea populației cu privire la protecția mediului	idee	
112	Lucrări de îmbunătățiri funciare ale terenurilor degradate	idee	POIM, POR
113	Realizarea de campanii de promovare turistică și includerea obiectivelor într-un circuit turistic	idee	
114	Dezvoltarea de acțiuni de promovare complementare cu alte stațiuni turistice pentru creșterea circulației turistice la nivelul întregii zone	idee	
115	Realizarea de noi locuri de joacă pentru copii	idee	
116	Organizarea de evenimente culturale	idee	

DOCUMENT TRANSPARENȚĂ DECIZIONALĂ

117	Înființarea unui centru de afaceri pentru activități economice nepoluante, inclusiv a asociațiilor pentru producătorii locali	idee	
118	Actualizarea regulamentului privind parcările publice	idee	
119	Înființarea unei structuri de gestionare a parcărilor cu plată	idee	
120	Crearea stucturii de implementare și monitorizare a Planului de Mobilitate Urbană Durabilă	idee	
121	Slănic Safe City – Platforma de management al securității urbane (camere video de supraveghere, video content analysis etc.)	idee	POR
122	Slănic Smart-Edu – Dotarea unităților de învățământ cu infrastructura specifică educației smart (dispozitive necesare învățământului on-line, plaforme digitale de e-learning, bibliotecă școlară virtuală, tele-educație,e-catalog etc.)	idee idee	PNRR POR
123	Creșterea utilizării tehnologiei informațiilor și comunicațiilor în sistemul socio-medical, prin implementarea de soluții de tip e-sănătate, utilizarea rețelelor de tele-medicină, etc.	idee	POR
124	Construirea de locuințe sociale și pentru tineri (ANL)	idee	CNI, PNRR, POR
125	Înființarea unui centru socio - medical (ambulanță + cameră de gardă)	idee	POR, PNRR
126	Înființarea unui centru de consiliere și informare	idee	

DOCUMENT TRANSPARENȚĂ DECIZIONALĂ

127	Înființarea unui centru de zi cu servicii pentru persoanele defavorizate	idee	POR
128	Construire Dispensar medical	idee	
129	Centru de formare în domeniul balnear	idee	
130	Participarea la târguri naționale și internaționale de turism balneo- climateric	idee	
131	Promovarea de parteneriate la nivel național și internațional în vederea elaborării unor instrumente specifice pentru dezvoltarea turismului balneo- climateric	idee	
132	Implementarea unor sisteme de reducere a vitezei în zonele identificate cu risc mare de accidente	idee	
133	Plan logistic și/sau regulament referitor la circulația autovehiculelor de marfă	idee	
134	Regulament pentru limitarea accesului vehiculelor poluante în intravilanul orașului Slănic Moldova	idee	
135	Construirea unei piețe agro - alimentare în Cireșoaia / Cerdac	idee	
136	Realizarea unui centru de desfacere a produselor agro-alimentare a producătorilor locali	idee	
137	Atragerea resurselor umane în orașul Slănic-Moldova prin stimularea pieței forței de muncă și a calității vieții comunității locale	idee	
138	Creșterea gradului de calificare aplicată a tinerilor pentru a lucra în domeniile specifice zonei	idee	
139	Înființarea unui centru „after-school”	idee	

DOCUMENT TRANSPARENȚĂ DECIZIONALĂ

140	Realizarea unui proiect educațional „Școala părinților”	idee	
141	Realizarea de activități de prevenire a abandonului școlar	idee	
142	Realizarea de campanii de educare privind regulile de igienă și salubritate	idee	
143	Dezvoltarea de servicii suport pentru familii în dificultate, servicii îngrijire, locuințe protejate	idee	
144	Crearea structurii de gestionare a serviciului de transport public	idee	PNRR
145	Dezvoltarea unei platforme integrate pentru monitorizarea situației cererii și ofertei de pe piața forței de muncă	idee	
146	Realizarea de parteneriate cu universități de medicină, institute de cercetare și/sau recuperare medicală pentru cercetarea, explorarea și punerea în valoare a potențialului turistic, balneo climateric	idee	
147	Realizarea de proiecte în parteneriat cu UAT - urile vecine pentru dezvoltarea și implementarea de abordări și acțiuni comune pentru rezolvarea împreună a problemelor majore specifice zonei	idee	
148	Desfășurarea de campanii de promovare a deplasărilor durabile	idee	
149	Elaborarea unui plan strategic de atragere a investitorilor	idee	

DOCUMENT TRANSPARENȚĂ DECIZIONALĂ

150	Creșterea conștientizării populației cu privire la drepturile și obligațiile cetățenești	idee	
151	Identificarea de surse de apă pentru consum, exploatarea și promovarea acestora ca brand local	idee	
152	Măsuri pentru cresterea transparentei la nivelul UAT Slănic-Moldova	idee	
153	Sistem informatic de tip ERP pentru creșterea performanțelor activității Primăriei Slănic-Moldova	impl	FOND PROPRIU
154	Retro-digitalizare a documentelor din arhivă și administrarea electronică a documentelor din arhiva proprie	idee	
155	Realizarea de parteneriate la orice nivel cu actori interesați în vederea dezvoltării economice integrate a zonei	idee	
156	Inventarierea situației cadastrale a străzilor și verificarea accesibilității ISU	idee	
Nr. crt.	Titlu proiect	Stadiu proiect	Sursă finanțare
1.	Modernizare infrastructura rutiera in orasul Targu Ocna 5,6 km	Documentatie depusa la Minister noiembrie 2021	PNDL Anghel Saligny
2.	Modernizare sistem de iluminat public ora sTargu Ocna-Etapa I	Finalizare Licitatie lucrari	AFM

DOCUMENT DE TRANSPARENȚĂ DECIZIONALĂ

3.	Modernizare sistem de iluminat public oras Targu Ocna-Etapa II	Documentatie depusa la AFM noiembrie 2021	AFM
4	„Reabilitare, modernizare,extindere și dotare Casa de Cultură Târgu Ocna, jud.Bacău”-CNI	Finalizat 2021	CNI
5	Dotarea Orasului Targu Ocna (Centrul Cultural Ion Talianu) cu bunuri privind valorificarea traditiilor locale – GAL Valea Trotusului Masura 6/6B	Proiect eligibil dupa evaluare, urmeaza semnarea Contractului de finantare	GAL Valea Trotusului Masura 6/6B
6	Dezvoltarea modernizarea si dotarea infrastructurii operationale din cadul Scolii nr.1 oras Targu Ocna –POR 2014-2020	In executie lucrari	POR 2014-2020
7	Dezvoltarea modernizarea si dotarea infrastructurii operationale din cadul Scolii nr.2 oras Targu Ocna –POR 2014-2020	Semnat Contract de finantare- intocmire documentatie pentru licitatie proiectare si executie	POR 2014-2020
8	Valorificare turistică și modernizare infrastructură specific în stațiunea balneo-climatică Târgu Ocna -POR 2014-2020	In executie lucrari	POR 2014-2020
9	Dotarea unităților școlare din orașul Târgu Ocna, județul Bacău, cu echipamente/dispositive electronice necesare	Lista rezerva	POC 2014-2020

DOCUMENT TRANSPARENȚĂ DECIZIONALĂ

	desfășurării activității didactice în mediul on-line” și a indicatorilor tehnico-economici		
10	„Dotarea unităților de învățământ din orașul Târgu Ocna, cu echipamente de protecție medicală”	Selectat pentru finantare 07.02.2022	POIM 2014-2020
11	Reabilitare si modernizare Gradinita Piticot B Targu Ocna"	Proiect finalizat	PNDL
12	Reabilitare si modernizare Gradinita Piticot A Targu Ocna"	Proiect finalizat	PNDL
13	Reabilitare si modernizare Colegiul National Costache Negri Targu Ocna"	Proiect finalizat	PNDL
14	„Construire si dotare centru multifunctional de tip cresa in zona Tisesti, oras Târgu Ocna"	Proiect in implementare	PNDL
15	„Modernizare 4 strazi in orasul Tirgu Ocna, judetul Bacau: str. Viisoara, str. Capitan Busila, str. Tabacari, str. Daniela Caurea"	Proiect finalizat	PNDL
16	„Reabilitare străzi oraș Tîrgu Ocna" (Str.Vasile Alecsandri, str. Stefan Constantinescu, str. Avram Iancu, str.Gura Slanic, str.Coasta Magurii, str.Salinei, str.Poet Ion Gramada, str.Paraul Valcica)	Proiect finalizat	PNDL
17	Construire bloc de locuințe pentru tineret bloc C8	Proiec tfinalizat	ANL

DOCUMENT TRANSPARENȚĂ DECIZIONALĂ

18	Construire teren multisport la ŞcoalaGimnazială nr. 1, Târgu Ocna	Proiect finalizat	Terres des Hommes Elvetia
19	Refacerea și reabilitarea drumurilor pt. Eliminarea efectelor inundațiilor în Orașul Tg. Ocna (str. Elisei Ursac, str. Cireşoaia, str. Zimbrului, str. Ţărăncunţa, str. Cărbunaru, str. M. Kogălniceanu, str. Horia)	Proiect in implementare - depus la CNI	CNI
20	Covor bituminos, executare șanțuri și acostamente pe sectorul de drum județean DJ 116, de la km 16+049 la km 17+849	Asociere cu Consiliul Județean Bacău	95% CJ Bacau 5% UAT Tg. Ocna
21	Modernizarea străzilor Cărămidăriei, Viitorului și Cimitir din orașul Târgu Ocna, jud. Bacău	Asociere cu Consiliul Județean Bacău HCL nr.100/28.10.2021	90% CJ Bacau 10% UAT Tg. Ocna
22	Amenajare ca zonă de agrement lacul cu apă sărată parc Aventura - parc Măgura, orașul Târgu Ocna, jud. Bacău	Idee proiect	Ministerul turismului HG nr. 1022/2018
23	Amenajare parc Aventura - parc Măgura,orașul Târgu Ocna, jud. Bacău”	Idee proiect	Ministerul turismului HG nr. 1022/2018
9 UAT AGĂŞ			

DOCUMENT TRANSPARENȚĂ DECIZIONALĂ

Secțiunea B - Strategia de dezvoltare durabilă a județului Bacău 2021-2029

Nr. crt.	Titlu proiect	Stadiu proiect	Sursă finanțare
1.	Extindere Retea Canalizare Si Alimentare Cu Apa In Comuna Agas, Judetul Bacau	idee de proiect	PNRR
2.	Modernizare Drumuri De Interes Local, In Comuna Agas, Judetul Bacau	idee de proiect	PNRR
3.	Înființare Rețea De Distribuție Gaze Naturale În Comuna Agas, Judetul Bacau	idee de proiect	PNRR
4.	Reabilitarea Si Modernizarea Drumurilor Si Podurilor Afectate De Pagubele Produse In Urma Calamitatilor In Lunile Iunie/Iulie 2021, In Comuna Agas, Judetul Bacau	idee de proiect	CNI
5	Construire Cresa In Satul Sulta, Comuna Agas, Judetul Bacau	idee de proiect	CNI
6	Reabilitare Si Modernizare Infrastructura Rutiera In Comuna Agas, Judetul Bacau	idee de proiect	PNI, ANGHEL SALIGNI
7	Modernizare Prin Asfaltare Dc 135 Sat Cosnea, Comuna Agas, Judetul Bacau	proiect in implementare	BUGET LOCAL
8	Infiintare Sistem De Alimentare Cu Apa, Colectare Si Tratare Ape Uzate In Comuna Agas , Judetul Bacau	proiect in implementare	GUVERNUL ROMANIEI PNDL 2
9	Reconstruire Pod Peste Raul Trotus, Sat Preluci, In Punctul “La Gater”, Comuna Agas, Judetul Bacau	proiect in implementare	CENTRUL REGIONAL PENTRU FINANTAREA INVESTITIILOR RURALE 1 NORD EST- IASI

10	Extindere, Reabilitare, Dotare Si Construire Teren De Sport La Scoala Gimnaziala Din Sat Agas, Comuna Agas, Judetul Bacau	proiect in implementare	ADR N-E PROGRAMUL OPERAȚIONAL REGIONAL 2014-2020, AXA PRIORITARĂ 10, OBIECTIV SPECIFIC 10.1
11	Reabilitare Drum Sătesc, Refacere Apărare Mal Și Decolmatare Pârâu Cotumba, Comuna Agăș, Jud. Bacău, Lucrări Afectate De Calamitățile Naturale Din Perioada 01.07 – 31.07.2020	proiect in implementare	FONDUL DE INTERVENȚIE LA DISPOZIȚIA GUVERNULUI, PREVĂZUT ÎN BUGETUL DE STAT PE ANUL 2020, PENTRU UNELE UNITĂȚI ADMINISTRATIV-TERITORIALE AFECTATE DE CALAMITĂȚILE NATURALE SI BUGETUL LOCAL
12	Modernizare Drum Comunal Dc 136 Din Dn 12a - Manastirea Cotumba, Comuna Agas Judetul Bacau	proiect finalizat	GUVERNUL ROMANIEI PNDL 1
13	Amenajare Piață În Comuna Agăș	proiect finalizat	FEADR, AXA IV LEADER, MĂSURA 413.322B BUGETUL LOCAL
14	Reabilitarea Si Modernizarea Asezamantului Cultural Goioasa", Sat Goioasa, Comuna Agas, Judetul Bacau	proiect finalizat	CNI
15	Refacere Pod Peste Râul Trotuș Pe Dc 138, Sat Diaconești În Punctul „La Brănesni", În Comuna Agăș, Județul Bacău	proiect finalizat	FEADR, AXA IV LEADER, MĂSURA 413.322D BUGETUL LOCAL

16	Modernizare Drumuri Locale In Punctul Colonie", In Comuna Agas, Judetul Bacau	proiect finalizat	BUGET LOCAL
17	Modernizare Drum Comunal Paraul Agas L = 1,3 Km" In Comuna Agas, Judetul Bacau	proiect finalizat	BUGET LOCAL
18	Reabilitare, Modernizare Si Dotare Camin Cultural, Sat Cosnea,Comuna Agas, Judetul Bacau	proiect finalizat	PROGRAMUL NATIONAL DE DEZVOLTARE RURALA PNDR 2014-2020, MĂSURA 7- SERVICII DE BAZĂ ŞI REÎNOIREA SATELOR ÎN ZONELE RURALE; SUBMĂSURA 7.2
19	Modernizare Drum Local, In Localitatea Diaconesti, Comuna Agas, Judetul Bacau	proiect finalizat	BUGET LOCAL
20	Modernizare Drum Local, In Localitatea Goioasa, Comuna Agas, Judetul Bacau	proiect finalizat	BUGET LOCAL
10 UAT ARDEOANI			
Nr. crt.	Titlu proiect	Stadiu proiect	Sursă finanțare
1	Construire podet beton armat in satul Leontenesti pe DC 176A punct Mihalache Ion in comuna Ardeoani, Judet Bacau	Finalizat	Buget local
2	Reabiitare infrastructurii rutiere afectate de viituri in comuna Ardeoani, judetul Bacau	In derulare	CNI, Buget local

DOCUMENTĂ

3	Infiintarea sistemului de canalizare in comuna Ardeoani, judet Bacau	Proiect depus la CNI- nr de inregistrare 12631/19.06.2019	CNI, Buget local, Alte surse
4	Reabilitare drumuri comunale si locale afectate de calamitati in comuna Ardeoani, judet Bacau	Proiect depus la CNI- nr de inregistrare 14606/22.06.2019 se afla inscris in achizitie	CNI Buget local
5	Reabilitare si modernizare pod in comuna Ardeoani, judetul Bacau	Proiect depus la CNI- nr de inregistrare 21536 /22.11.2019 se afla inscris in LISTA SINTEZA Proiect depus prin programul "Anghel Saligny" nr. AS-644/07.02.2022	CNI Buget local Alte surse
6	Restaurare si punere in valoare monument istoric „Scoala BC-II-m-B-00848" Proiectare si consultanta	Solicitare depusa la CNI- nr de inregistrare 352/23.01.2020 se afla inscris in LISTA SINTEZA	CNI Buget local Alte surse
7	Amenajare santuri pereate cu prefabricate din beton de la Balan Neculai la Pascal C. Ion sat Ardeoani, comuna Ardeoani, judet Bacau	Finalizat	Buget local

8	Retea monitorizare video	Finalizat	Buget local
9	Reactualizare PUG	In derulare	Buget local
10	Achizitionare tractor	Finalizat	Buget local
11	Achizitionare remorca	Finalizat	Buget local
12	Construire podet pe DC 182A	În curs de achiziție	Buget local
13	Construire podet in sat Ardeoani str. Bejenaresti punct Nastase	În curs de achiziție	Buget local
14	Achizitionare imobil pentru depozitare material antiderapant si alte materiale	Finalizat	Buget local
15	Achizitionare motoferastrau	Finalizat	Buget Local
16	Achizitionare rampa incarcare utilaje	Finalizat	Buget local
17	Dotare cu utilaje a serviciului voluntar pentru situatii de urgente din comuna Ardeoani	Finalizare procedura achizitie	AFIR, Buget local
18	Infiintare retea de distributie gaze naturale in comuna Ardeoani, judetul Bacau	Solicitare depusa POIM 2014-2020 cu nr. inreg. 94513/19.11.2019 A fost intocmit studiu de fezabilitate si masuratorile cadastrale	Solicitare depusa POIM 2014-2020 cu nr. inreg. 94513/19.11.2019 Buget local
19	Sprijinirea eficientei energetice si a gestionarii inteligente a energiei in infrastructura de iluminat public din comuna Ardeoani, judetul Bacau	In derulare procedura achizitie	AFM Buget local

20	Amenajare alei pietonale	Idee	
21	Achiziționare microbuz școlar	Idee	
22	Amenajare spațiu de joacă pentru copii	Idee	
23	Construire sediu primărie	Idee	
24	Reabilitare si modernizare drumuri in comuna Ardeoani	Idee	
25	Construire sală de sport	Idee	
27	Amenajare piste bicicliști	Idee	
28	Amenajare stații încărcare vehicule nepoluante	Idee	
29	Amenajare teren sport	Idee	
30	Dezvoltare rețea inteligentă de distribuție a gazelor naturale în comunele Măgirești, Ardeoani și Scorțeni, județul Bacău	Idee	
31	Amenajare case mortuare	Idee	
32	Amenajare centru de bătrâni	Idee	
33	Achiziționare autospecială pentru stingerea incendiilor	Idee	
34	Achiziționare sistem alarmare pentru situații de urgență	Idee	
11 UAT ASĂU			
Nr. crt.	Titlu proiect	Stadiu proiect	Sursă finanțare
1	Realizare canalizare si statie de epurare, extindere retea de apa in comuna Asau, judetul Bacau	In implementare	PNDL II, Buget local
2	Reabilitare şi Consolidare Pod din Beton, peste Pârâul Asău în Comuna Asau, Sat Apa Asău, punctul Soci, Judeţul Bacău	In implementare	PNDL II, Buget local

3	Extindere retea apa potabila de la km 2 la km 6 in satul Apa Asau, comuna Asau	In implementare	Buget local
4	Modernizare drumuri de interes local in comuna Asau, judetul Bacau	Depus prin PNI Anghel Saligny	PNI Anghel Saligny Buget Local
5	Reparatii capitale parte carosabila pe DC 146, de la km 0+000 la km 6+000, in comuna Asau, judetul Bacau	Depus prin PNI Anghel Saligny	PNI Anghel Saligny Buget Local
6	Reabilitare, modernizare si dotare Scoala Gimnaziala nr. 1 Apa Asau, sat Apa Asau, comuna Asau, judetul Bacau	Depus prin CNI	CNI Buget local
7	Cresterea eficientei energetice, renovare sediu primarie, in sat Asau, comuna Asau, judetul Bacau	Idee de proiect	PNRR, Buget local
8	Modernizarea sistemului de iluminat public prin creșterea eficienței energetice a infrastructurii de iluminat public în comuna Asău, din județul Bacău	Idee de proiect	AFM, Buget local;
9	Modernizare DJ 116B	Idee de proiect	PNI Anghel Saligny, Buget Local, Parteneriat cu CJ Bacau
12 UAT BALCANI			
Nr. crt	Titlu proiect	Stadiu proiect	Sursă finanțare
1	Modernizare drumuri locale în satele Balcani, Frumoasa, Ludași și Schitu Frumoasa, comuna Balcani, județul Bacău	Recepționat 17.12.2021	PNDL II + buget local

2	Modernizarea sistemului de iluminat public prin creșterea eficienței energetice a corpurilor de iluminat și prin gestionarea inteligentă a energiei electrice în infrastructura de iluminat public din comuna Balcani, județul Bacău	În implementare	AFM + buget local
3	Modernizare drumuri locale în satele Balcani, Frumoasa și Schitu Frumoasa, comuna Balcani, județul Bacău	Depus solicitare la M.D.L.P.A., transmis clarificări, în curs de evaluare	PNI ”Anghel Saligny” + buget local
4	Dotarea serviciului voluntar pentru situații de urgență cu autospecială pentru stingerea incendiilor	Finalizat 2014 - 2020	GAL Umus Montana + buget local
5	Modernizare rețea de iluminat public în comuna Balcani	Finalizat 2014 - 2020	PNDL II + buget local
6	Dotarea biroului gospodărire comunală și mediu, transport public local, iluminat public cu buldoexcavator în comuna Balcani, județul Bacău	Finalizat 2014 - 2020	GAL Nicolae Roznovanu + buget local
7	Proiect integrat in comuna Balcani, judetul Bacau (Modernizare drum sătesc, sat Frumoasa; achiziție costume populare)	Finalizat 2014 - 2020	GAL Nicolae Roznovanu + buget local
8	Modernizarea și dotarea așezământului cultural din localitatea Schitu Frumoasa, comuna Balcani, județul Bacău	Finalizat 2014 - 2020	CNI + buget local
9	Construire Hală Agroalimentară, sat Frumoasa, comuna Balcani, județul Bacău	Finalizat 2014 - 2020	Buget local
10	Modernizare drum satesc Frănțeni, comuna Balcani, județul Bacău	Finalizat 2014 - 2020	Buget local

11	Modernizare drum sătesc strada Parcului, sat Frumoasa, comuna Balcani, județul Bacău	Finalizat 2014 - 2020	Buget local
12	Modernizare drum sătesc strada Pieței, sat Frumoasa, comuna Balcani, județul Bacău	Finalizat 2014 - 2020	Buget local
13	WiFi4EU Promovarea conectivității la internet în comunitățile Locale, Comuna Balcani, Județul Bacău	Finalizat 2014 - 2020	Agenția Executivă pentru Inovare și Rețele (INEA)
14	Modernizare drum sătesc Strada Prundului (L = 425 m), sat Frumoasa, comuna Balcani, județul Bacău	Finalizat 2014 - 2020	Buget local
15	Modernizare drumuri sătești: Strada Gârla Morii (L = 446 m) și Strada Coardă (L = 90 m), sat Frumoasa, comuna Balcani, județul Bacău	Finalizat 2014 - 2020	Buget local
16	Modernizare drumuri sătești: Strada Marcu (L = 210 m) și Strada Julfă (L = 123 m), sat Frumoasa, comuna Balcani, județul Bacău	Finalizat 2014 - 2020 Finalizat 2014 - 2020	Buget local
17	Modernizare drumuri sătești: Strada Linia I (L=160 m) și Strada Linia II (L=325 m), sat Ludași, comuna Balcani, județul Bacău	Finalizat 2014 - 2020	Buget local
18	Modernizare drumuri sătești: Strada Linia I-IV (L = 90 m) și Strada Linia III (L = 120 m), sat Ludași, comuna Balcani, județul Bacău	Finalizat 2014 - 2020	Buget local
19	Modernizare drum sătesc Strada Arghir (L = 120 m), sat Ludași, comuna Balcani, județul Bacău	Finalizat 2014 - 2020	Buget local
20	Modernizare drum local Strada Filip, sat Frumoasa, comuna Balcani, județul Bacău	Finalizat 2021	Buget local

21	Modernizare drum local Strada Filip-Frânțeni, sat Frumoasa, comuna Balcani, județul Bacău	Finalizat 2021	Buget local
22	Modernizare drum local Strada Cantină, sat Frumoasa, comuna Balcani, județul Bacău	Finalizat 2021	Buget local
23	Modernizare drum local Strada Miricica, sat Frumoasa, comuna Balcani, județul Bacău	Finalizat 2021	Buget local
24	Amenajare 5 terenuri de sport multifuncționale, cu gazon sintetic și împrejmuire, în comuna Balcani, județul Bacău	Finalizat 2021	Buget local
25	Amenajare parcări la Bisericile din comuna Balcani	Finalizat 2021	Buget local
26	Achiziționare și montare modul medical, sat Ludași, comuna Balcani	Finalizat 2021	Buget local
27	Amenajare diguri de protecție maluri în comuna Balcani	Finalizat 2021	Buget local
28	Inființare rețea de alimentare cu apă și canalizare, comuna Balcani	Idee de proiect	Fonduri externe + buget local
29	Achiziționare utilaje pentru Primăria Balcani	Idee de proiect	Fonduri externe + buget local
30	Amenajare pistă pentru bicicliști în Comuna Balcani, județul Bacău	Idee de proiect	PNRR
31	Achiziționare microbuz electric și stație de încărcare, comuna Balcani	Idee de proiect	PNRR
32	Modernizare drumuri locale în satele Balcani și Frumoasa, comuna Balcani, județul Bacău	În implementare	Buget local
33	Modernizare drum local strada Prundului, sat Frumoasa, comuna Balcani, județul Bacău	În implementare	Buget local

34	Modernizare drum local strada Ghedeon, sat Schitu Frumoasa, comuna Balcani, județul Bacău	În implementare	Buget local
13 UAT BEREŞTI-BISTRIȚA			
Nr. crt	Titlu proiect	Stadiu proiect	Sursă finanțare
1	Construire cămin cultural în satul Beresti Bistrița comuna Beresti Bistrita județul Bacau	Certificat de Urbanism	CNI - Listă sinteză
2	Modernizare drumuri de interes local în comuna Beresti-Bistrita judetul Bacau	Certificat de Urbanism	P.N.I. Anghel Saligny
3	Înființare distributie gaze naturale si racorduri în comuna Beresti-Bistrita, cu satele : Berești-Bistrița, Padureni , Climesti si Brad, jud. Bacău	Certificat de Urbanism	P.N.I. Anghel Saligny
4	Reabilitarea moderată si crearea facilitatilor necesare pentru cladirea ce va gazdui Centrul After School în sat Climești comuna Berești-Bistrița județul Bacău	Certificat de Urbanism	PNRR - C10
5	Construire after - school în sat Brad comuna Berest-Bistrita judetul Bacau	Certificat de Urbanism	-
6	Amenajare șanturi betonate și acostamente pe DC6 în Comuna Berești-Bistrița	Idee de proiect	-
14 UAT BEREŞTI-TAZLĂU			
Nr. crt	Titlu proiect	Stadiu proiect	Sursă finanțare

1	Refacere si modernizare drum comunal dc175, km0+000-3+850, l=3,85 km, in comuna Beresti Tazlau, judetul Bacau – afectat de inundatiile din anul 2010	Finalizat	AFIR
2	Modernizare drum comunal dc 200 km 0+000-4+200, comuna Beresti-Tazlau, judetul Bacau PNDL	Finalizat	MDRAP
3	RK Hala mijloace transport si utilaje	Finalizat	BUGET LOCAL
4	Instalatie incalzire termica + centrala termica Biserica ortodoxa Tescani	Finalizat	BUGET LOCAL
5	Construire Troita Biserica Ortodoxa Bosoteni	Finalizat	BUGET LOCAL
6	Amenajare Baza sportiva si de agrement Beresti-Tazlau	Finalizat	BUGET LOCAL
7	RK, Reabilitari biserica catolica Enachesti	Finalizat	BUGET LOCAL
8	Reabilitare Biserica ortodoxa Bosoteni	Finalizat	BUGET LOCAL
9	Utilitati Scoala Prisaca, Amenajare Grup sanitar, sursa apa, Fosa septica	Finalizat	BUGET LOCAL
10	RK, reabilitari Dispensar Medical si ANEXA Tescani	Finalizat	BUGET LOCAL
11	Lucrari consolidare mal DC 176 in punct pod la Cobuz	Finalizat	BUGET LOCAL
12	Canalizare sat Beresti-Tazlau	Finalizat	BUGET LOCAL
13	Dotare camin cultural Enachesti, FEADR lot 1 costume populare	Finalizat	AFIR
14	Dotare camin cultural Enachesti, FEADR lot 2 mobilier si aparatura	Finalizat	AFIR
15	Achizitie microbuz pentru transport public de persoane pe raza comunei Beresti-Tazlau FEADR	Finalizat	AFIR

16	Dotari independente "Achizitii de masini si utilaje pentru serviciul public de gospodarire comunala	Finalizat	BUGET LOCAL
17	Fosa septica Scoala Enachesti	Finalizat	BUGET LOCAL
18	Grup sanitar, alei si podet Scoala Prisaca	Finalizat	BUGET LOCAL
19	Instalatie exterioara de apa si canalizare Scoala Beresti-Tazlau	Finalizat	BUGET LOCAL
20	Grup sanitar, alei , scari si copertina Camin Cultural Enachesti	Finalizat	BUGET LOCAL
21	Amenajare Hala pentru utilaje din dotarea Serviciului public de gospodarire comunala	Finalizat	BUGET LOCAL
22	Construire acoperis Centrala termica Scoala Tescani	Finalizat	BUGET LOCAL
23	Teren sport multifunctional cu imprejmuire scoala Turluianu nr. 1	Finalizat	BUGET LOCAL
24	Teren sport multifunctional cu imprejmuire scoala Turluianu nr. 2	Finalizat	BUGET LOCAL
25	Imprejmuire Scoala Tescani	Finalizat	BUGET LOCAL
26	RK , Reabilitare Scoala veche Beresti-Tazlau	Finalizat	BUGET LOCAL
27	Lucrari de refacere a drumurilor locale afectate de calamitatile naturale, produse de inundatii, in comuna Beresti-Tazlau, judetul Bacau	Finalizat	BUGET DE STAT
28	Consolidare maluri si pod, afectate de calamitati naturale produse de inundatii in comuna Beresti-Tazlau, judetul Bacau	Finalizat	BUGET DE STAT

29	Refacere DC 176, sat Tescani, comuna Beresti-Tazlau, judetul Bacau, punct Muzeu George Enescu	Finalizat	BUGET DE STAT
30	Refacere punte pietonala sat Beresti-Tazlau	Finalizat	BUGET DE STAT
31	Construire Gradinita sat Turluianu, comuna Beresti-Tazlau, judetul Bacau FEADR	Finalizat	AFIR
32	Imprejmuire gard scoala Romanesti	Finalizat	BUGET LOCAL
33	Imprejmuire gard scoala Prisaca	Finalizat	BUGET LOCAL
34	Magazie Scoala Beresti-Tazlau	Finalizat	BUGET LOCAL
35	Magazie Scoala Bosoteni	Finalizat	BUGET LOCAL
36	Magazie Scoala Romanesti	Finalizat	BUGET LOCAL
37	Reabilitare spatiu centrala termica Scoala Beresti Tazlau	Finalizat	BUGET LOCAL
38	Reabilitare Camin Cultural Tescani, comuna Beresti-Tazlau, judetul Bacau FEADR	Implementare	AFIR
39	Extindere retea 380V, pentru alimentare cu energie electrica scena sat Beresti-Tazlau	Finalizat	BUGET LOCAL
40	Lucrari de reparatii si reabilitare fantani comuna Beresti-Tazlau	Finalizat	BUGET LOCAL

41	Parapet metalic rutier DC176 completare obiectiv „Consolidare maluri si pod, afectate de calamitati naturale produse de inundatii in comuna Beresti-Tazlau, judetul Bacau"	Finalizat	BUGET DE STAT
42	Amenajare instalatii grup sanitar, sursa apa, fosa septica scoala Bosoteni	Finalizat	BUGET LOCAL
43	Amenajare instalatii grup sanitar, sursa apa, fosa septica scoala Romanesti	Finalizat	BUGET LOCAL
44	Alimentare cu apa grup sanitar scoala Prisaca	Finalizat	BUGET LOCAL
45	Scoala Prisaca; inlocuit acoperis, tencuieli, vopsitorii	Finalizat	BUGET LOCAL
46	Scoala Romanesti; inlocuit acoperis, tencuieli interioare si exterioare, vopsitorii interioare si exterioare, refacerea aleii de acces	Finalizat	BUGET LOCAL
47	Scoala Bosoteni; inlocuit acoperis,tencuieli,vopsitorii	Finalizat	BUGET LOCAL
48	Paratrasnet Scoala Gimnaziala nr,1 Turluianu	Finalizat	BUGET LOCAL
49	Modernizare drumuri de interes local in satele Bosoteni si Turluianu, comuna Beresti-Tazlau	Implementare	AFIR

50	Infiinţarea sistemului de alimentare cu apă în localitatile Beresti-Tazlau si Turluianu, comuna Beresti Tazlau, judeţul Bacau	Implementare	MLPDA – PNDL II
51	Infiinţarea reţelei de canalizare ape uzate menajere şi a staţiei de epurare, în localitatile Beresti-Tazlau si Turluianu, comuna Beresti Tazlau, judeţul Bacau	Implementare	MLPDA – PNDL II
52	Reabilitare dispensar medical în satul Tescani, comuna Berești-Tazlău, județul Bacău	Finalizat	MLPDA – PNDL II
53	Lucrari de refacere gabioane punte pietonala in sat Bosoteni, comuna Beresti-Tazlau, judetul Bacau	Finalizat	BUGET DE STAT
54	Magazie pentru lemne foc si alei betonate aferente Scoala Tescani	Finalizat	BUGET LOCAL
55	RK, Scoala Beresti-Tazlau inlocuit sarpanta si invelitoare	Finalizat	BUGET LOCAL
56	Reparatie capitala, Scoala Veche Beresti-Tazlau, corp 2	Finalizat	BUGET LOCAL
57	Amenajare spatiu centrala termica si instalatii Scoala Veche Beresti-Tazlau, corp 2	Finalizat	BUGET LOCAL

DOCUMENT DE LUCRU

58	Extindere Sistem de alimentare cu apa si Retea de canalizare in satele Beresti-Tazlau si Turluianu, comuna Beresti-Tazlau, Judetul Bacau	Proiect in implementare	MLPDA Anghel Saligny
59	Retele de canalizare in satele Tescani si Romanesti, comuna Beresti-Tazlau, Judetul Bacau	Proiect in implementare	MLPDA Anghel Saligny
60	Reabilitare si modernizare infrastructura rutiera in comuna Beresti Tazlau,	Proiect in implementare	MLPDA Anghel Saligny
61	Dezvoltare rețea inteligentă de distribuție a gazelor naturale în comunele Poduri, Berești Tazlău și Strugari, județul Bacău	Proiect in implementare	MLPDA Anghel Saligny
15 UAT BERZUNȚI			
Nr. crt	Titlu proiect	Stadiu proiect	Sursă finanțare
1	Extindere rețea de alimentare cu apă și înființare rețea de canalizare cu stație de epurare în comuna Berzunți, județul Bacău;	Proiect în derulare	Programul Național de Dezvoltare Locală II
2	Construire așezământ cultural;	Proiect în derulare	Buget local
3	Modernizarea sistemului de iluminat public prin creșterea eficienței energetice a corpurilor de iluminat și prin gestionarea inteligentă a energiei electrice în	Proiect în derulare	AFM

	infrastructura de iluminat public din comuna Berzunți, județul Bacău.		
4	Modernizare drumuri locale comuna Berzunți, județul Bacău, satele Berzunți, Dragomir, Buda	Idee de proiect	CNI
5	Construire sala de sport, comuna Berzuni, sat Berzunți, județul Bacău	Idee de proiect	CNI
6	Construire teren mini fotbal	Idee de proiect	CNI
7	Puncte de reincarcare electrice	Idee de proiect	PNRR C10
8	Microbuze electrice	Idee de proiect	PNRR C15
9	Infiintare retea de distributie a gazelor	Idee de proiect	PNRR C6
10	Centru de zi pentru batrani	Idee de proiect	PNRR C13
11	Dotari scoli	Idee de proiect	PNRR C15
12	Infiintarea unei noi surse de apa pentru Satele Berzunti, Dragomir si Buda	Idee de proiect	
16 UAT BÂRSĂNEȘTI			
Nr. crt	Titlu proiect	Stadiu proiect	Sursă finanțare

1	Modernizare drumuri locale si DC158 în comuna Bârsănești, județul Bacău	Proiect finalizat în perioada 2014-2020	Programul Național de Dezvoltare Durabilă + buget local
2	Modernizare retea de drumuri locale în comuna Bârsănești, județul Bacău.	Proiect finalizat în perioada 2014-2020	Programul Național de Dezvoltare Durabilă +buget local
3	Construire Centru de Tineret pentru activitati culturale în Comuna Bârsănești, Județul Bacău	Proiect în implementare	Agenția pentru Finanțarea Investițiilor Rurale + buget local
4	Înființare sistem de canalizare și stație de epurare în comuna Bârsănești, județul Bacău	Idee de proiect	Programul national de investiții "Anghel Saligny" + buget local
5	Modernizare prin asfaltare drum în comuna Bârsănești, județul Bacău	Idee de proiect	Programul national de investiții "Anghel Saligny" + buget local
6	Modernizare strada Mihai Eminescu din satul Caraclău, comuna Bârsănești, județul Bacău	Idee de proiect	Programul national de investiții "Anghel Saligny" + buget local
7	Modernizare strada Slatina și construire pod, sat Caraclău, comuna Bârsănești, județul Bacău	Idee de proiect	Programul national de investiții "Anghel Saligny" + buget local
17 UAT BLĂGEȘTI			
Nr. crt	Titlu proiect	Stadiu proiect	Sursă finanțare

1	Modernizare drumuri interes local, com. Blagesti	Proiect Tehnic	Program Anghel Saligny
2	Renovare integrala Scoala Gimnaziala Nr. 1 Blagesti Componenta 5-Valul renovarii – axa 2-B1	Proiect Tehnic	PNRR
3	Achizitie de vehicule elecrice destinate transportului public si doua statii de incarcare Componenta 10-Fondul local II.1	Idee de proiect	PNRR
4	Dezvoltare infrastructura pentru managementul gunoiului de grajd si a altor deseuri agricole compostabile Componenta 3-Managementuldeseurilor I.2	Idee de proict	PNRR
5	Parc recreere Izvoare, Blagesti	Proiect in implementare	Buget local
6	Centru comunitar integrat, Blagesti Componenta 12 – Sanatate II.4	Idee de proiect	PNRR
7	Sala sport cu tribuna de 180 locuri	Proiect finalizat	CNI
8	Teren sport multifunctional cu gazon sintetic Scoala Generala ION ROTARU", Valea lui Ion, com. Blagesti	Proiect finalizat	Buget local
9	Teren sport multifunctional cu gazon sintetic Scoala Generala sat Buda, com. Blagesti	Proiect finalizat	Buget local

10	Lucrari de modernizare Cimitir Central com. Blagesti	Proiect in implementare	Buget local
11	Modernizare Sistem de iluminat public, com. Blagesti, jud. Bacau	Proiect finalizat	Buget local
12	Infiintare Centru de zi, com. Blagesti Componenta 15 – Educatie 12	Idee de proiect	PNRR
18 UAT BOGDANEȘTI			
Nr. crt	Titlu proiect	Stadiu proiect	Sursă finanțare
1	Imbracaminte bituminoasa usoara la DC.577, zona Deal,comuna Bogdanesti-judetul Bacau	Finalizat in 2014	Buget local
2	Construire Punte metalica, sat Filipesti, catunul Cozanesti,com.Bogdanesti-Bacau	Finalizat in 2014	Buget local
3	Lucrari de aparare punte metalica(gabioane) peste raul Oituz,sat Filipesti, com.Bopgdanesti	Finalizat in 2015	Buget local
4	Modernizare drumuri locale satele Bogdanesti si Filipesti,comuna Bogdanesti-Bc	Finalizat in 2016	Buget local si PNDL I.
5	Amenajare intersectie drum la DC 1475 cu DC 1410-str.Peste Vale	Finalizat in 2017	Buget local

6	Rigola betonata la DC 219- Slobozia,com.Bogdanesti	Finalizat in 2017	Buget local
7	Rigola betonata la DC cu nr,cadastral 61030 si 61031- str. Slobozia, com. Bogdanesti	Finalizat in 2017	Buget local
8	Imbracaminte bituminoasa usoara la DC.468(centru),DC 1198 (Ostroave), DE.590 Blocuri ,com. Bogdanesti - Bacau	Finalizat in 2017	Buget local
9	Imbracaminte bituminoasa usoara la DC.469(partial), zona Rogoz, com. Bogdanesti	Finalizat in 2017	Buget local
10	Dotari cu instalatii de supraveghere video in com.Bogdanesti, jud.Bacau	Finalizat in 2019	Buget local
11	Construire pod din beton armat cu un singur fir de circulatie peste raul Oituz,zona Slobozie,sat Bogdanesti,com.Bogdanesti, jud.Bacau	Finalizat in 2020	Buget local si AFIR
12	Realizare retea de apa potabila si canalizare,satele Filipesti, com. Bogdanesti	Contract cu finalizare lucrare 2022	Buget local si PNDL II.
13	Imbracaminte bituminoasa usoara la DC1030,str.Munteni, com.Bogdanesti	Contract cu finalizare lucrare 2022	Buget local

DOCUMENTAȚIE

14	Imbracaminte bituminoasa usoara la DE 1505 si DC 1475 (partial), com. Bogdanesti	Contract cu finalizare lucrare 2022	Buget local
15	Modernizare iluminat public si eficientizare energetic, com.Bogdanesti	In curs de implementare	Buget local
19 UAT BRUSTUROASA			
Nr. crt	Titlu proiect	Stadiu proiect	Sursă finanțare
1	„Reabilitare Scoala Gimnaziala Ioana Radu Rosetti, Brusturoasa, Bacau”	Proiect in implementare	PNDL II
2	„Amenajare Scoala Cuchinis si infiintare grup sanitar si centrala termica localitatea Brusturoasa, judetul Bacau”	Proiect in implementare	PNDL II
3	„Construire si dotare Camin Cultural in sat Brusturoasa, com. Brusturoasa, jud. Bacau”	Proiect in implementare	CNI
4	„Lucrari de refacere a infranstructurii locale afectate ca urmare a calamitatilor natural produse de inundatii – drum si parau, Paraul Ursului, localitate Brusturoasa. Comuna Brusturoasa, judetul Bacau	Proiect in implementare	CNI

5	„Amenajare drumuri de interes local in comuna Brusturoasa, judetul Bacau”	Proiect finalizat in februarie 2022	AFIR
6	„Infiintare retea distributie gaze naturale in comuna Brusturoasa, jud. Bacau”	Idee de proiect	Programul National de Investiţii „Anghel Saligny”
7	„Infiintare retea de alimentare cu apa in comuna Brusturoasa, judetul Bacau”	Idée de proiect	Programul National de Investiţii „Anghel Saligny”
8	„Moderizare drumuri si poduri de interes local comuna Brusturoasa, judetul Bacau”	Idée de proiect	Programul National de Investiţii „Anghel Saligny
20. UAT CAŞIN			
Nr. crt	Titlu proiect	Stadiu proiect	Sursă finanțare
1	Modernizarea Sistemului De Iluminat Public Prin Cresterea Eficientei Energetice A Corpurilor De Iluminat Si Prin Gestionarea Inteligenta A Energiei Electrice In Infrastructura De Iluminat Public Din Comuna Casin , Judetul Bacau .	Proiect finalizat in 2021	AFM Bugetul local
2	Extindere, Modernizare, Renovare Si Dotare Camin Cultural Sat Casin, Comuna Casin, Judetul Bacau	Proiect in implementare	MLPDA prin COMPANIA NATIONALA DE INVESTITII “C.N.I.” S.A. BUCURESTI

			Buget local
3	Modernizare Drumuri De Interes Local In Comuna Casin, Judetul Bacau	Proiect in implementare , termen de finalizare 9.12.2022	AFIR Romania SA Buget local
4	Cresterea eficientei energetice si gestionarea inteligenta a energiei in cladirile publice cu destinatia de unitati de invatatmant la Scoala Gimnaziala Inv. N. Paslaru	Proiect in implementare	Priect depus la AGENTIA FONDULUI PENTRU MEDIU Buget local
5	Construire Sala De Sport In Sat Curita , Comuna Casin	Proiect in implementare	Priect depus la COMPANIA NATIONALA DE INVESTITII “C.N.I.” S.A. BUCURESTI Buget local
6	Modernizare suprafata joc teren sport, zona Tanase sat Casin,comuna Casin	Proiect in implementare	Buget local
7	Actualizare PUG si RLU , COMUNA CASIN	Proiect in implementare	MLPDA Buget local
8	Amenajare teren sport - scoala gimnaziala Inv. N. Paslaru, sat Casin, comuna Casin , judetul Bacau	Idee de proiect	Afir Romania SA prin GAL VALEA TROTUSULUI Buget local
9	Construire Biserica Ortodoxa Nasterea Maicii Domnului si Sf. Mucenita Sofia, sat Curita , comuna Casin	Proiect in implementare , termen	Buget local

		de finalizare septembrie 2022	
10	Finalizare lucrari la Camin Cultural sat Curita, comuna Casin	Proiect in implementare	Buget local
11	Modernizare drumuri de interes local in comuna Casin, judetul Bacau	Proiect in implementare	Proiect depus la MLPDA - Program Anghel Saligny Buget local
12	Infiintare Retea gaze naturale in sat Curita, comuna CASIN , judetul Bacau	Proiect in implementare	Proiect depus la DELGAZ- Grid SA Buget local
13	Extindere Retea de apa potabila pe strazile Morii, Crizantemei, Ciusmelei si Frizeriei, sat Casin , comuna Casin, judetul Bacau	Proiect finalizat in 2021	Buget local
14	Achizitii mobilier stradal pentru amenajarea spatiilor publice in Comuna Casin, judetul Bacau	Proiect in implementare	AFIR ROMANIA SA - prin GAL VALEA TROTUSULUI
21 UAT CĂIUȚI			
Nr. crt	Titlu proiect	Stadiu proiect	Sursă finanțare
1	Extindere retea de alimentare cu apa in comuna Caiuti, judetul Bacau	idee	

2	Modernizare drumuri prin asfaltare in comuna Caiuti,judetul Bacau	idee	
3	Modernizare drum comunal DC114 Caiuti-Heltiu si amenajare pod/viaduct peste brat raul Trotus	idee	
4	Modernizare iluminat public in comuna Caiuti, judetul Bacau.	idee	
5	Infiintare sistem inteligent de distributie gaze naturale in comuna Caiuti, judetul Bacau	idee	
6	Construire si dotare Camin cultural sat Heltiu, comuna Caiuti, judetul Bacau	-proiect in implementare	CNI
22 UAT CLEJA			
Nr. crt	Titlu proiect	Stadiu proiect	Sursă finanțare
1	Înființare sistem supraveghere video, in comuna Cleja, judetul Bacau	finalizat	BUGET LOCAL
2	Realizare poduri peste paraul Cleja în comuna Cleja, judetul Bacau	finalizat	BUGET LOCAL+PNDL

3	Amenajare alei pavate, zona Biserica Sfantul Marcu si zona Stadionului, sat Cleja, comuna Cleja, județul Bacău	finalizat	BUGET LOCAL
4	Construire dispensar medical, cabinet de medicina dentara si farmacie in comuna Cleja, judetul Bacau	finalizat	BUGET LOCAL+PNDL
5	Extindere gaze naturale in comuna Cleja, judetul Bacau	finalizat	BUGET LOCAL
6	Extindere scoala gimnaziala Nr. 1 Cleja cu grupuri sanitare	finalizat	BUGET LOCAL
7	Reabilitare si modernizare Gradinita nr.2 Cleja, comuna Cleja, judetul Bacau	finalizat	BUGET LOCAL+PNDL
8	Construire teren de sport multifunctional, satul Cleja, strada Pietei, comuna Cleja, judetul Bacau	finalizat	FEADR
9	Reabilitare și modernizare teren de sport la Scoala NR.1 Cleja	finalizat	BUGET LOCAL
10	Reabilitare și modernizare teren de sport la Scoala NR.2 Cleja	finalizat	BUGET LOCAL
11	Reabilitare și modernizare teren de sport la Scoala Gimnaziala Valea-Mica	finalizat	BUGET LOCAL

12	Reabilitare și modernizare teren de sport la Scoala Gimnaziala Somușca	finalizat	BUGET LOCAL
13	Reabilitare si modernizare Gradinita nr.1 Cleja, comuna Cleja, judetul Bacau	implementare	BUGET LOCAL+PNDL
14	Creșterea eficienței energetice și gestionarea inteligentă a energiei în Școala Gimnazială Nr. 1 Cleja din comuna Cleja, județul Bacău	implementare	DEPUS SPRE FINANȚARE-AFM
15	Creșterea eficienței energetice și gestionarea inteligentă a energiei în Școala Gimnazială Nr. 2 Cleja din comuna Cleja, județul Bacău	implementare	DEPUS SPRE FINANȚARE-PNRR5
16	Întocmire Studiu De Fezabilitate Pentru Construire Si Dotare Sediu Administrativ-Primarie, In Satul Cleja, Comuna Cleja. Judetul Bacau	implementare	LISTĂ SINTEZĂ- CNI
17	Construire Sală De Sport Școlară -Proiect Pilot, Sat Cleja, Comuna Cleja, Județul Bacău	implementare	PROCEDURĂ LICITAȚIE- CNI
18	Modernizare prin asfaltare drumuri de interes local în satele Cleja și Somușca din comuna Cleja, județul Bacău	implementare	BUGET LOCAL

DOCUMENT TRANSPARENȚĂ

19	Modernizare drumuri satesti in comuna Cleja, judetul Bacau	implementare	DEPUS SPRE FINANȚARE - PNI-ANGHEL SALIGNY
20	Reabilitare, modernizare și dotare Școală Gimnazială Somușca din comuna Cleja, județul Bacău	implementare	SE VA DEPUNE SPRE FINANȚARE- PNRR10
21	Amenajare alei pavate în zona DN2/ E85 în satele Cleja și Valea Mică	implementare	BUGET LOCAL
22	Stații de reîncărcare pentru vehicule electrice în comuna Cleja, județul Bacău	implementare	SE VA DEPUNE SPRE FINANȚARE- AFM
23	Modernizarea, eficientizarea și extinderea sistemului de iluminat public în comuna Cleja, județul Bacău	implementare	BUGET LOCAL
24	Înființare parc recreativ și de agrement în localitatea Cleja, comuna Cleja, județul Bacău	implementare	BUGET LOCAL
25	Dotarea elevilor din Comuna Cleja, jud. Bacau, cu tablete școlare pentru desfășurarea în bune condiții a activităților didactice în contextul pandemiei de COVID-19	implementare	PROIECT EVALUAT- PROGRAM EUROPEAN POC
26	Înființare sistem distributie gaze naturale și obținere licență de operare în satul Valea Mică, comuna Cleja, județul Bacău	implementare	BUGET LOCAL+ DELGAZ GRID

DOCUMENT TRANSPARENȚĂ

27	Achiziție complex loc de joaca pentru copii si complex aparate de fitnes de exterior pentru adulti pentru dotarea parcurilor din satele comunei Cleja	implementare	BUGET LOCAL
28	Dotarea și amplasarea unor automate pentru colectarea selectivă în satele comunei Cleja, județul Bacău	Idee de proiect	BUGET LOCAL
29	Extindere sistem de supraveghere video în comuna Cleja, județul Bacău	Idee de proiect	BUGET LOCAL
30	Achiziționarea a două microbuze școlare electrice 16+1, pentru școlile din comuna Cleja, jud. Bacău	Idee de proiect	FINANTARE PNRR - INSPECTORATUL ȘCOLAR
31	Înființare Punct Turistic La Treci Cruci- Stâncă, Comuna Cleja, Județul Bacău	Idee de proiect	BUGET LOCAL
32	Extindere Rețea Gaze Naturale În Sat Somușca, Comuna Cleja, Județul Bacău	Idee de proiect	PNRR
23 UAT COLONEȘTI			
Nr. crt	Titlu proiect	Stadiu proiect	Sursă finanțare
1	Amenajare grup sanitar la școala Colonești, comuna Colonești, județul Bacău	Proiect finalizat în perioada	fonduri europene buget local

DOCUMENT DE TRANSPARENȚĂ DECIZIONALĂ

		2014 - 2020	
2	Extindere rețea electrică în localitatea Colonești, comuna Colonești, județul Bacău	Proiect finalizat în perioada 2014 - 2020	buget local
3	Extindere rețea electrică în localitatea Zăpodia, comuna Colonești, județul Bacău	Proiect finalizat în perioada 2014 - 2020	buget local
4	Extindere rețea electrică în localitatea Călini, comuna Colonești, județul Bacău	Proiect finalizat în perioada 2014 - 2020	buget local
5	Construire dispensar medical uman în sat Colonești, comuna Colonești, județul bacău	Proiect finalizat în perioada 2014 - 2020	donație, buget local
6	Construire teren de sport în localitatea Colonești, comuna Colonești, județul Bacău	Proiect finalizat în perioada 2014 - 2020	buget local

DOCUMENTĂ

7	Construire anexe și grup sanitar la căminul cultural din satul Colonești, comuna Colonești, județul Bacău	Proiect finalizat în perioada 2014 - 2020	buget local
8	Reabilitarea și modernizarea sistemului de iluminat public în comuna Colonești, județul Bacău	Proiect finalizat în perioada 2014 - 2020	buget de stat, buget local
9	Construire școală cu clasele I – IV în sat Călini, comuna Colonești, județul Bacău	Proiect finalizat în perioada 2014 - 2020	buget de stat, buget local
10	Incluziune Socială prin furnizarea de sercicii sociale Integrate la nivelul comunității	Proiect finalizat în perioada 2014 - 2020	UNICEF România
11	Îngrijire la domiciliu pentru persoane vârstnice dependente	Proiect finalizat în perioada 2014 - 2020	fonduri guvernamentale
12	Modernizare drumuri locale în comuna Colonești, județul Bacău	Proiect în implementare	buget de stat, buget local

13	Modernizare infrastructură rutieră în comuna Colonești, județul Bacău	Proiect în implementare	buget de stat, buget local
14	Înființare sistem de alimentare cu apă, comuna Colonești, județul Bacău	Proiect în implementare	buget de stat, buget local
15	Modernizarea străzilor Spria de Sus, Stejarului și construire pod nou pe strada Stejarului din comuna Colonești, județul Bacău	Proiect în implementare	buget de stat, buget local
16	Modernizare târg tradițional zonal Colonești, comuna Colonești, județul Bacău	Proiect în implementare	fonduri europene, buget local
17	Construire capelă mortuară în localitatea Colonești, comuna Colonești, județul Bacău	Proiect în implementare	buget local
18	Stații de încărcare pentru vehicule electrice în comuna Colonești, județul Bacău	Proiect în implementare	buget de stat, buget local
19	Achiziție microbuz nepoluant în comuna Colonești, județul Bacău	Proiect în implementare	buget de stat, buget local
20	Investiții în infrastructura de broadband și acces la internet în comuna Colonești	Proiect în implementare	fonduri europene, buget local

21	Îngrijirea la domiciliu a persoanelor vârstnice	Proiect în implementare	buget local, Fundația de Sprijin Comunitar (FSC)
22	Asigurarea incluziunii sociale – ruperea cercului vicios al excluziunii în cazul copiilor celor mai vulnerabili din România	Proiect în implementare	UNICEF România
23	Lucrări de înregistrare sistematică a imobilelor pe sectoare cadastrale în cadrul Programului Național de Cadastru și Carte Funciară	Proiect în implementare	buget de stat
24	Construire capelă mortuară în satul Satu Nou, comuna Colonești, județul Bacău	Idee de proiect	fonduri europene, buget de stat. buget local
25	Construire monument de cult (troiță) în comuna Colonești, județul Bacău	Idee de proiect	fonduri europene, buget de stat. buget local
26	Construire troiță electrică la Biserica Sf. Dumitru, la drumul județean 241, din localitatea Colonești, comuna Colonești, județul Bacău	Idee de proiect	fonduri europene, buget de stat. buget local
27	Construire sală de evenimente în satul Satu Nou, comuna Colonești, județul Bacău	Idee de proiect	fonduri europene, buget de stat. buget local
28	Construire fântâni în comuna Colonești, județul Bacău	Idee de proiect	buget de stat

			buget local
29	Întreținere/modernizare și reabilitare a Monumentelor istorice	Idee de proiect	fonduri europene, buget de stat. buget local
30	Construire și dotare cămin cultural în sat Colonești, comuna Colonești, județul Bacău	Idee de proiect	fonduri europene, buget de stat. buget local
31	Construire cămin cultural nou – în satele Călini, Satu Nou, Spria	Idee de proiect	fonduri europene, buget de stat. buget local
32	Dotare cămin cultural cu instrumente muzicale și costume populare	Idee de proiect	fonduri europene, buget de stat. buget local
33	Construirea de capele mortuare pe lângă fiecare biserică precum și în satele Călini, Satu Nou, comuna Colonești – conform legislației în vigoare	Idee de proiect	fonduri europene, buget de stat. buget local
34	Construire casă praznicală în sat Colonești, sat Călini, sat Satu Nou, comuna Colonești	Idee de proiect	fonduri europene, buget de stat. buget local
35	Reabilitarea bisericilor din comuna Colonești	Idee de proiect	fonduri europene, buget de stat buget local

36	Înființare ”Muzeul satului” al comunei Colonești	Idee de proiect	fonduri europene, buget de stat. buget local
37	Realizarea monografiei comunei Colonești	Idee de proiect	fonduri europene, buget de stat. buget local
38	Reabilitarea școlilor și a grădinițelor (construire grădinițe) și dotarea acestora cu material didactic și aparatură de birotică	Idee de proiect	fonduri europene, buget de stat. buget local
39	Construire grădiniță în sat Colonești	Idee de proiect	fonduri europene, buget de stat. buget local
40	Construire sală de sport în sat Colonești, sat Călini, sat Satu Nou din comuna Colonești	Idee de proiect	fonduri europene, buget de stat. buget local
41	Modernizarea terenurilor de sport	Idee de proiect	fonduri europene, buget de stat. buget local
42	Finanțarea sportului de masă	Idee de proiect	fonduri europene, buget de stat. buget local
43	Amenajare locuri de joacă pentru copii	Idee de proiect	fonduri europene, buget de stat. buget local

44	Amenajarea și dotarea unor centre de joacă și recreere pentru copiii comunei Colonești	Idee de proiect	fonduri europene, buget de stat. buget local
45	Lucrări de consolidare – restaurare la monumentul istoric ”școală”, sat Colonești	Idee de proiect	fonduri europene, buget de stat. buget local
46	Promovarea produselor locale din comuna Colonești	Idee de proiect	fonduri europene, buget de stat. buget local
47	Achiziția de echipamente informatice pentru buna funcționare a aparatului administrativ și pentru a putea facilita accesul cetățenilor la serviciile online	Idee de proiect	fonduri europene, buget de stat. buget local
48	Înființarea Camerei Agricole pentru îndrumarea cetățenilor privind finanțările acordate de Uniunea Europeană	Idee de proiect	fonduri europene, buget de stat. buget local
49	Dezvoltarea comerțului local și a micilor firme pentru crearea de noi locuri de muncă	Idee de proiect	fonduri europene, buget de stat. buget local
50	Realizarea unui centru de informare a cetățeanului	Idee de proiect	fonduri europene, buget de stat. buget local

DOCUMENTĂ

51	Dezvoltarea turismului rural, implicit ecumenic, și agroturismului ca factor cheie în dezvoltarea economică a comunei	Idee de proiect	fonduri europene, buget de stat buget local
52	Construcție dispensar uman nou și dotarea acestuia cu dotări de ultimă generație pentru a face față oricărei provocări în sistemul medical	Idee de proiect	fonduri europene, buget de stat. buget local
53	Construire și dotare complex social care să și cuprindă azil pentru bătrânii comunei Colonești	Idee de proiect	fonduri europene, buget de stat. buget local
54	Dotări cu utilaje și echipamente pentru serviciul de gospodărire comunală și salubritate	Idee de proiect	fonduri europene, buget de stat. buget local
55	Ecologizarea pârâurilor	Idee de proiect	fonduri europene, buget de stat. buget local
56	Organizarea sistemului de colectare selectivă a deșeurilor, a spațiului de depozitare temporară și transportul deșeurilor	Idee de proiect	fonduri europene, buget de stat. buget local
57	Managementul deșeurilor: - Informare și educarea cetățenilor privind colectarea selectivă a deșeurilor	Idee de proiect	fonduri europene, buget de stat. buget local

	- Responsabilizarea agenților economici		
58	Creșterea gradului de siguranță a cetățenilor	Idee de proiect	fonduri europene, buget de stat. buget local
59	Instalarea unui sistem de supraveghere video, în principal în zonele aglomerate ale comunei – școli, primărie, dispensar, târg	Idee de proiect	fonduri europene, buget de stat buget local
60	Conștientizarea cetățeanului în procesul de ordine și liniște publică prin informarea permanentă	Idee de proiect	fonduri europene, buget de stat. buget local
61	Implicarea tinerilor prin participare activă la viața socială, culturală și politică a comunității	Idee de proiect	fonduri europene, buget de stat. buget local
62	Modernizarea iluminatului stradal existent prin introducerea iluminatului stradal cu energie neconvențională	Idee de proiect	fonduri europene, buget de stat. buget local
63	Extinderea rețelei de iluminat public în comuna Colonești	Idee de proiect	fonduri europene, buget de stat. buget local
64	Alimentarea cu energie electrică prin	Idee de proiect	fonduri europene, buget de stat. buget local

	panouri fotovoltaice a zonelor neelectrificate din comuna Colonești		
65	Modernizare drumuri de interes local în comuna Colonești	Idee de proiect	fonduri europene, buget de stat. buget local
66	Modernizare drum comunal 31 din comuna Colonești	Idee de proiect	fonduri europene, buget de stat. buget local
67	Modernizare ulițe – drumuri vicinale – în comuna Colonești	Idee de proiect	fonduri europene, buget de stat. buget local
68	Realizarea de alei pietonale/trotuare în comuna Colonești	Idee de proiect	fonduri europene, buget de stat. buget local
69	Înființare rețea de distribuție gaze naturale în comuna Colonești	Idee de proiect	fonduri europene, buget de stat. buget local
70	Rețele de alimentare cu apă potabilă și canalizare în comuna Colonești	Idee de proiect	fonduri europene, buget de stat. buget local
71	Dotări pentru intervenții în situații de urgență	Idee de proiect	fonduri europene, buget de stat. buget local

DOCUMENTĂ

72	Achiziționare de echipamente de transport pentru buna funcționare a compartimentelor administrative ale primăriei: autoutilitară, camion, mașină de pompieri, autogreder, buldoexcavator cu accesorii, mașină intervenții în situații de urgență	Idee de proiect	fonduri europene, buget de stat. buget local
73	Realizarea de sisteme de panouri fotovoltaice pentru compensarea consumului de energie electrică public	Idee de proiect	fonduri europene, buget de stat. buget local
24 UAT CORBASCA			
Nr. crt	Titlu proiect	Stadiu proiect	Sursă finanțare
1	Modernizare drum comunal DC 98 B Corbasca-Vilcele	Proiect finalizat	PNDL 1
2	Modernizare drumuri agricole de exploatatie	Proiect finalizat	PNDR
3	Modernizare drum communal DC 96 Corbasca-Bacioi – Poglet	Proiect finalizat	PNDR
4	Construire centrul social multifunctional sat Bacioiu	Proiect finalizat	FRDS
5	Construire Gradinita cu 2 Sali de grupa	Proiect finalizat	MECTS - UMPMRS

DOCUMENTAȚIA

6	Reabilitare si dotare Scoala gimnaziala sat Corbasca – inlocuire sarpanta + invelitoare si dotari laborator	Proiect finalizat	PNDL 1
7	Reabilitare si modernizare dispensar in sat Corbasca	Proiect finalizat	PNDL 1
8	Construire teren multifunctional 42x22 m cu gazon sintetic sat Scarisoara	Proiect finalizat	Buget local
9	Construire teren multifunctional 42x22 m cu gazon sintetic sat Marvila	Proiect finalizat	Buget local
10	Modernizare drumuri de interes local , comuna Corbasca, judetul Bacau	Proiect in implementare	PNDL II
11	Modernizarea , renovarea si dotarea caminului cultural din localitatea Corbasca	Proiect in implementare	PNDR
12	Reabilitare , modernizare si dotare parc sat Corbasca	Proiect in implementare	PNDR
13	Modernizare scoala gimnaziala sat Bacioiu	Proiect in implementare	POR 5.3
14	Modernizare sistem de iluminat public stradal comuna Corbasca	Proiect in implementare	AFM

15	Reabilitare drum comunal DC 98 C Corbasca-Rogoaza	Idei de proiect	CNI
16	Infiintare sistem inteligen de distributie gaze naturale in comuna Corbasca	Idei de proiect	Anghel Saligny
17	Amenajare poduri si podete peste paraul Bacioiu	Idei de proiect	Anghel Saligny
18	Modernizare drumuri satesti in satele Marvila , Scarisoara , Corbasca , Rogoaza si Bacioiu	Idei de proiect	Anghel Saligny
19	Amenajare centre civice sat Corbasca , Rogoaza , Scarisoara	Idei de proiect	Buget Local
20	Construire teren multifunctional 18 x 34 m sat Vilcele	Idei de proiect	Buget Local
21	Infiintare sistem de canalizare si statie de epurare in comuna Corbasca , judetul Bacau	Idei de proiect	Anghel Saligny
22	Amenajare teren sport cu gazon natural sat Corbasca	Idei de proiect	Buget local
23	Modernizare si asfaltare drumuri sateti comuna Corbasca	Idei de proiect	PNNR
24	Extindere retea electrica comuna Corbasca	Idei de proiect	Buget local – Buget stat
25	Consolidare versant ,refacere podet km 1+340 – 1+460si sistem rutier pe DC 96 comuna Corbasca	Idei de proiect	Buget local – Buget stat

26	Refacere zona afectata de calamitati de la km 2+435 de pe drumul agricol Scarisoara – Rogoaza	Idei de proiect	Buget local – Buget stat
27	Adapost si consiliere pentru victimile violentei domestice	Idei de proiect	Fonduri UE
28	Dotarea cu echipamente medicale performante a dispensarului medical	Idei de proiect	Fonduri UE
29	Integrarea in circuite turistice a unor monumente istorice , biserici , case memoriale	Idei de proiect	Fonduri UE
30	Amenajare trasee turistice	Idei de proiect	Fonduri UE
25 UAT COȚOFĂNEȘTI			
Nr. crt	Titlu proiect	Stadiu proiect	Sursă finanțare
1	Alimentarea cu gaze naturale a comunei Coțofănești, sat Bîlca, Borșani, județul Bacău	Proiect în implementare	POIM submăsura 8.2
2	Construcție casă socială și pentru evenimente în sat Coțofănești, comuna Coțofănești, județul Bacău	În elaborare pentru a fi depus spre finanțare	Fonduri nerambursabile europene

DOCUMENTĂ

3	Reabilitare Școala Primară sat Tămășoaia, comuna Coțofănești, județul Bacău	Este in analiza la CNI	Fonduri nerambursabile guvernamentale
4	Reabilitare și amenajare grupuri sanitare la corpurile B și C, Școala Gimnazială Coțofănești, sat Coțofănești, comuna Coțofănești, județul Bacău	Este pe lista sinteză la CNI	Fonduri nerambursabile guvernamentale
5	Asfaltare drumuri locale comuna Coțofănești, județul Bacău	Este pe lista sinteza la CNI- DALI finalizat, avize si acorduri obținute	Fonduri nerambursabile guvernamentale
6	Modernizarea sistemului de iluminat public stradal în Comuna Coțofănești Jud. Bacău	A fost depusă cerere de finanțare la AFM- DALI finalizat	Fonduri nerambursabile guvernamentale
7	Modernizare drum comunal DC116A sat Tămășoaia, comuna Coțofănești, județul Bacău	Proiect în implementare	- PNDL II
8	Asfaltare drumuri locale comuna Coțofănești, județul Bacău	A fost depusă cerere de finanțare- proiect în elaborare	PNI Anghel Saligny
9	Canalizare și stație de epurare comuna Coțofănești, județul Bacău	Proiect în implementare	POIM prin CRAB și ADIB

10	Programului național de cadastru și carte funciară a lucrărilor de înregistrare sistematică inițiate de comuna Coțofănești pentru sectoare cadastrale	Proiect în implementare	ANCPI
11	Reabilitarea căminelor culturale din satele Coțofănești și Bîlca, comuna Coțofănești, județul Bacău	Idee de proiect	Fonduri nerambursabile europene
12	Dotarea cu utilaje si echipamente a Primariei Coțofănești, pentru realizarea activitatilor de gospodarie comunala și salubritate	Idee de proiect	Fonduri nerambursabile europene
13	Realizare și modernizare alei pietonale, comuna Coțofănești, județul Bacău	Idee de proiect	Fonduri propii
14	Construcție pod peste pârâul Bîlca, comuna Coțofănești, județul Bacău	Idee de proiect	Fonduri nerambursabile europene
15	Construirea de locuințe de serviciu pentru păstrarea tinerilor specialiști în localitate	Idee de proiect	Fonduri nerambursabile europene
16	Reabilitarea și dotarea corespunzatoare a dispensarului uman	Idee de proiect	Fonduri nerambursabile
17	Montarea unui post de transformare în localitate în vederea îmbunătățirii parametrilor curentului electric	Idee de proiect	Fonduri nerambursabile
18	Amenajarea spațiilor verzi din localitate, inclusiv cele situate lângă trotuare	Idee de proiect	Fonduri nerambursabile

19	Reabilitarea drumurilor agricole	Idee de proiect	Fonduri nerambursabile
20	Crearea unui sistem de supraveghere modern pentru creșterea siguranței cetățenilor	Idee de proiect	Fonduri nerambursabile sau proprii
21	Conectarea instituțiilor publice din localitate la internet prin conexiuni broadband și promovarea conceptului de e-educatie, e-guvernare, e-sanatate	Idee de proiect	Fonduri nerambursabile sau proprii
22	Asigurarea spațiilor necesare astfel încât cimitirele să corespundă nevoilor: -modernizare și extindere cimitire Existente -modernizare și reabilitare capele conform standardelor U.E. -modernizare căi de acces cimitire	Idee de proiect	Fonduri nerambursabile
23	Lucrări de regularizare a albiei pârâurilor și apărări de maluri	Idee de proiect	Fonduri nerambursabile
24	Amenajare groapă pentru deșeuri inerte și din construcții	Idee de proiect	Fonduri nerambursabile
25	Dotări pentru intervenții în caz de situații de urgență	Idee de proiect	Fonduri nerambursabile
26	Implementarea unui sistem integrat de colectare selectivă a deșeurilor la nivel de localitate sau în parteneriat cu alte administrații locale învecinate	Idee de proiect	Fonduri nerambursabile
27	Reducerea cantității de deșeuri biodegradabile depozitate prin realizarea unei stații de compost	Idee de proiect	Fonduri nerambursabile sau proprii

28	Cresterea eficienței energetice a clădirilor publice	Idee de proiect	Fonduri nerambursabile sau proprii
29	Realizarea de infrastructuri de generare şi distribuire a surselor de energie alternativă, promovarea culturilor energetice şi a proiectelor de energie eoliană, biomasă, energie solară	Idee de proiect	Fonduri nerambursabile
30	Realizarea de perdele de protecţie a căilor de comunicaţii, localităţilor și câmpului	Idee de proiect	Fonduri nerambursabile
31	Modernizarea sistemului de intervenţii în situaţii de urgenţă (sistemul de avertizare);	Idee de proiect	Fonduri nerambursabile sau proprii
32	Reabilitare fond forestier	Idee de proiect	Fonduri nerambursabile
33	Elaborarea unei baze de date disponibile pe internet privind oportunităţile locale de dezvoltare a afacerilor în localitate	Idee de proiect	Fonduri nerambursabile sau proprii
34	Înfrăţirea localităţii cu alte localităţi din spaţiul Uniunii Europene şi realizarea de schimburi cultural-turistice	Idee de proiect	Fonduri nerambursabile sau proprii
35	Dezvoltarea şi promovarea turismului gastronomic, prin valorificarea tradiţiilor locale şi a interferenţei diferitelor culturi în domeniu	Idee de proiect	Fonduri nerambursabile

36	Reabilitarea și modernizarea școlilor / grădinițelor din comună	Idee de proiect	Fonduri nerambursabile
37	Dotarea cu mobilier a școlilor /grădinițelor	Idee de proiect	Fonduri nerambursabile sau proprii
38	Amenajarea și dotarea unui centru de joacă și recreere pentru copiii comunei	Idee de proiect	Fonduri nerambursabile
39	Derularea, în cadrul unităților școlare, a programelor de tip "a doua șansă" pentru reintegrarea în educație a celor care au părăsit de timpuriu școala (inclusiv activități de alfabetizare)	Idee de proiect	Fonduri nerambursabile
40	Înființarea unui Centru Comunitar de Comunicare, Educație și Resurse pentru Tineri	Idee de proiect	Fonduri nerambursabile
41	Construirea de locuințe sociale destinate unor categorii de persoane cărora nivelul de resurse și/sau de existență nu le permite accesul la o locuință	Idee de proiect	Fonduri nerambursabile
42	Construirea unui complex social care să cuprindă un cămin – azil pentru bătrânii comunei și dotarea acestuia cu mobilier	Idee de proiect	Fonduri nerambursabile
43	Încheierea de parteneriate public private cu ONG-uri acreditate în domeniile: Servicii specializate pentru persoane vârstnice aflate în nevoie	Idee de proiect	Fonduri nerambursabile sau proprii

	Servicii specializate pentru persoane cu handicap Servicii specializate pentru copii aflaţi în dificultate şi familii monoparentale Calificării şi formării profesionale a adultului		
44	Lucrări de reabilitare a sediului primăriei	Idee de proiect	Fonduri nerambursabile sau proprii
45	Achiziţionarea de aplicaţii informatice integrate pentru toate serviciile din cadrul administraţiei locale în vederea eficientizării procesului de furnizare a serviciilor către populaţie	Idee de proiect	Fonduri nerambursabile sau proprii
46	Creşterea nivelului de pregătire profesională a salariaţilor din administraţia locală prin realizarea unui program anual de pregătire profesională şi participarea la cursuri de formare profesională continuă	Idee de proiect	Fonduri nerambursabile sau proprii
47	Împădurirea terenurilor agricole şi neagricole	Idee de proiect	Fonduri nerambursabile
48	Dezvoltarea pomiculturii şi valorificarea florei spontane	Idee de proiect	Fonduri nerambursabile
49	Creşterea valorii adaugate a produselor agricole şi forestiere	Idee de proiect	Fonduri nerambursabile

26 UAT DAMIENEȘTI			
Nr. crt	Titlu proiect	Stadiu proiect	Sursă finanțare
1	Modernizare Drumuri De Interes Local În Comuna Dămienesti	Idee	ANGHEL SALIGNY
2	Extinderea Sistemului De Alimentare Cu Apă Și Canalizare În Satele Dămienești Și Călugăren	Idee	ANGHEL SALIGNY
3	Creșterea Eficientizării Energetice A Clădirii Primăriei Din Comuna Dămienești	idee	AFM
4	Reabilitarea Sistemului De Iluminat Public	aprobare indicatori tehnico-economici	AFM
5	Consolidarea capacitatii unitatilor de invatamant preuniversitar de stat in vederea gestionarii situatiei de pandemie generata de virusul SARS-CoV-2	Implementare	POIM
6	Imbunatatirea continutului digital si a infrastructurii TIC sistemice in domeniul e-educatie, e-incluziune, e-sanatate si e-cultura	In contractare	POC

7	„Constuire Si Dotare Camin Cultural In Sat Calugareni, Comuna Damienesti, Judetul Bacau”;	implementare	CNI
8	„Reabilitare, Modernizare Si Dotare Camin Cultural In Sat Dragesti, Comuna Damienesti, Judetul Bacau”;	idee	CNI
9	▪ Achizitia de drone; ▪ Sistem de monitorizare și siguranță a spațiului public; ▪ Platformă pentru comunicarea cu cetățenii și formarea inițiativelor comunitare; ▪ Sisteme inteligente de management urban/local care se încadrează la codul 021ter -	Idee	PNRR
10	Statii electrice	certificat de urbanism	PNNR/AFM
11	Piste De Biciclete	idee	PNNR/AFM
12	Reabilitarea clădirilor publice(CAMINE CULTURALE)	idee	PNNR
13	Construire locuinte tineri/specialisti	Idee	PNRR
14	Reabilitari cladiri rezidentiale	Idee	PNRR

DOCUMENTĂ

15	Înființare sistem de alimentare și distribuție gaze naturale în Comuna Negri, Comuna Prăjești și Comuna Dămienești, județul Bacău	ACORD DE ASOCIERE	ANGHEL SALIGNY
27 UAT DEALU MORII			
Nr. crt	Titlu proiect	Stadiu proiect	Sursă finanțare
1	Modernizare Si Dotare Gradinita Sat Dealu Morii In Comuna Dealu Morii	finalizat	PNDL II
2	Reabilitarea Si Modernizarea Sistemului De Iluminat Public In Comuna Dealu Morii Judetul Bacau	finalizat	PNDL II
3	Construire Dispensar Si Asigurarea Utilitatilor Necesare , Sat Dealu Morii	finalizat	AFIR
4	Modernizare Drumuri De Interes Local , Comuna Dealu Morii , Judetul Bacau	implementare	PNDL II
5	“Reabilitare, Consolidare, Modernizare Si Extindere Școala Cu Clasele I-VIII Din Satul Dealu Morii, Comuna Dealu Morii, Judetul Bacău”	implementare	PROGRAMUL OPERATIONAL REGIONAL – POR

DOCUMENT TRANSPARENȚĂ

6	„Modernizare Drum Local In Satul Blaga , Comuna Dealu Morii , Judetul Bacau	PROIECT DEPUS	Programul National de Investiții Anghel Saligny
7	Infiintare Sistem De Canalizare Cu Statie De Epurare, Modernizare Si Extindere Sistem De Alimentare Cu Apa Potabila In Comuna Dealu Morii, Judetul Bacau	PROIECT DEPUS	Programul National de Investiții Anghel Saligny
8	„Reabilitare Si Modernizare Drumuri De Interes Comunal Si Local In Satele Blaga Si Cauia , Comuna Dealu Morii , Judetul Bacau''	PROIECT DEPUS	Programul National de Investiții Anghel Saligny
9	Construire Stații De Încărcare Pentru Vehicule Electrice Comuna Dealu Morii , Judetul Bacau	Idee de proiect	AFM/ PNNR
10	Construire Sala De Sport In Comuna Dealu Morii , Judetul Bacau	Idee de proiect	CNI
11	Realizarea De Alei Pietonale Și Pistă Pentru Bicicliști În Satul Dealu Morii	Idee de proiect	PNRR
12	Înființare Cămin Pentru Persoane Vârstnice Și Dotarea Acestuia Cu Echipamente	Idee de proiect	PNRR
13	Implementarea Soluțiilor De Tip "Comună Smart" Pentru Creșterea Calității Vieții Și Conectare	Ìdee de proiect	PNRR

DOCUMENT TRANSPARENȚĂ DECIZIONALĂ

15	Amenajarea Și Dotarea De Spații De Joacă Și Recreere Pentru Copiii Comunei	Idee de proiect	PNRR
16	Lucrări De Modernizare A Rețelei De Iluminat Public În Comună În Vederea Creșterii Eficienței Energetice	Idee de proiect	PNRR
17	Modernizarea Drumurilor De Exploatare În Comuna Dealu Morii	Idee de proiect	PNRR
18	Modernizarea Drumurilor Sătești În Comuna Dealu Morii	Idee de proiect	PNRR
19	Construire, Reabilitare, Modernizare Și Extindere Poduri, Podețe În Comuna Dealu Morii	Idee de proiect	PNRR
20	Construire, Reabilitare Și Modernizare Cămine Culturale În Comuna Dealu Morii	Idee de proiect	PNRR
21	Construirea Unei Zone De Agrement In Comuna Dealu Morii , Judetul Bacau	Idee de proiect	PNRR
22	Construire Sediu Primărie / Lucrări De Reabilitare A Sediului Primăriei Creșterea Eficienței Energetice A Sediului Primăriei	Idee de proiect	PNRR

DOCUMENT TRANSPARENȚĂ DECIZIONALĂ

23	Dotarea Cu Utilaje Și Echipamente Pentru Serviciul De Gospodărire Comunală Și De Salubritate	Idee de proiect	PNRR
24	Construire Centru ISU	Idee de proiect	PNRR
25	Reabilitare Clădiri Publice (Blocuri)	Idee de proiect	PNRR
26	Construire Centru Civic Și Parcare	Idee de proiect	PNRR
27	Achiziție Microbuz Școlar Și Microbuz Transport Persoane Vârstnice	Idee de proiect	PNRR
28 UAT FARAOANI			
Nr. crt	Titlu proiect	Stadiu proiect	Sursă finanțare
1	Infiintare sistem inteligent de distributie gaze naturale in comuna Faraoani, judetul Bacau	Studii de fezabilitate	Anghel Saligny
2	Achizitie lampi de iluminat stradal	Finalizat 2020	AFIR
3	Modernizare drumuri de interes local in Comuna Faraoani, judetul Bacau	In derulare	PNDL II

DOCUMENT TRANSFRONTALIER DE DEZVOLTARE REGIONALĂ

4	Reabilitare si modernizare drumuri de interes local in comuna Faraoani, judetul Bacau	Finalizat 2022	FDI, Buget local
5	Modernizare gradinita Faraoani (3 corpuri), localitatea Faraoani, judetul Bacau	Finalizat 2022	PNDL II
6	Construire Centru Cultural Multifunctional	In derulare	CNI
7	Reabilitare termica si modernizare Scoala Gimnaziala Nr.1 Faraoani	Idee de proiect	Anghel Saligny
8	Construirea unui centru de colectare și prelucrare materii prime rezultate din sectorul agricol	Idee de proiect	Buget local/national/Fonduri Europene
9	Extindere rețele electrice și de iluminat public	Idee de proiect	Buget local/national/Fonduri Europene
10	Construire Centru Ingrijire Bătrâni	Idee de proiect	Buget local/national/Fonduri Europene

DOCUMENT TRANSPARENȚĂ DECIZIONALĂ

11	Construire locuințe sociale	Idee de proiect	Buget local/national/Fonduri Europene
12	Reabilitare si modernizare drumuri comunale si locale	Idee de proiect	Buget local/national/Fonduri Europene
13	Construire bază sportivă	Idee de proiect	Buget local/national/Fonduri Europene
14	Regularizări albie pârâuri	Idee de proiect	Buget local/national/Fonduri Europene
15	Amenajare teren de sport	Idee de proiect	Buget local/national/Fonduri Europene
16	Infiintare statie de reincarcare vehicule electrice in comuna Faraoani	Idee de proiect	Buget local/PNRR
17	Achizitie microbuz scolar	Idee de proiect	Buget local/PNRR

DOCUMENT TRANSPARENȚĂ DECIZIONALĂ

18	Construire parc industrial in comuna Faraoani	Idee de proiect	Buget local/national/Fonduri Europene
19	Amenajare spatii de joaca pentru copii	Idee de proiect	Buget local/national/Fonduri Europene
20	Construire cresa in comuna Faraoani	Idee de proiect	Buget local/national/Fonduri Europene
21	Modernizarea si punerea in valoare a monumentelor istorice	Idee de proiect	Buget local/national/Fonduri Europene
22	Amenajarea intersectiei DC 167 cu DN 2 in comuna Faraoani, judetul Bacau	Idee de proiect	Buget local/national/Fonduri Europene
23	Modernizarea si extinderea sistemului de transport public in comuna Faraoani	Idee de proiect	Buget local/national/Fonduri Europene

DOCUMENT TRANSPARENȚĂ DECIZIONALĂ

24	Modernizarea si extinderea retelei de alimentare cu apa si canalizare	Idee de proiect	Buget local/national/Fonduri Europene
25	Lucrari de elaborare si actualizare in format GIS a PUG Faraoani	Idee de proiect	Buget local/PNRR
29 UAT FILIPENI			
Nr. crt	Titlu proiect	Stadiu proiect	Sursă finanțare
1	Modernizarea Sistemului De Iluminat Public Prin Creșterea Eficienței Energetice A Corpurilor De Iluminat Și Prin Gestionarea Inteligentă A Energiei Electrice În Infrastructura De Iluminat Public Din Comuna Filipeni, Județul, Bacău	implementare	AFM -
2	Construire Poduri Și Podețe Pe Raza Comunei Filipeni, Județul Bacău	implementare	MDRAP – PNDL
3	Modernizare Drumuri Locale In Sat Filipeni, Comuna Filipeni, Județul Bacău	implementare	MDRAP – PNDL
4	Rețea De Iluminat Public Stradal Cu Panouri Fotovoltaice În Comuna Filipeni, Județul Bacău	implementare	AFIR - PNDR

DOCUMENT TRANSFRONTALIER

5	Construire Școală Coordonatoare În Sat Filipeni, Comuna Filipeni, Județul Bacău	implementare	POR 2014-2020 – AXA PRIORITARA 10 ÎMBUNĂTĂȚIREA INFRASTRUCTURII EDUCAȚIONALE
6	Infiintare Stații De Reîncărcare Pentru Vehicule Electrice În Comuna Filipeni, Județul Bacău	idee	AFM -
7	REABILITAREA INFRASTRUCTURII RUTIERE IN SATUL MARGINALIZAT BRAD, DIN COMUNA Filipeni, Județul Bacau L= 7850	idee	PNI
8	Construire Centru Comunitar Integrat In Sat Filipeni, Comuna Filipeni	idee	PNRR
9	Construire Adapost Antiaerian Si Punct Pentru Serviciul Voluntar Pentru Situatii De Urgență, Sat Filipeni, Comuna Filipeni	idee	PNRR
10	Inființare Centru De Zi Pentru Persoane Varstnice Cu Unitate De Îngrijire La Domiciliu	Finalizat	POR
11	Construire Grup Sanitar La Scoala Gimanaziala Filipeni	Finalizat	AFIR
30 UAT FILIPEȘTI			

DOCUMENT TRANSPARENȚĂ

Secțiunea B - Strategia de dezvoltare durabilă a județului Bacău 2021-2029

Nr. crt	Titlu proiect	Stadiu proiect	Sursă finanțare
1	"Modernizare Drumuri De Interes Local În Comuna Filipești, Județul Bacău" 6.93 Km	idee	M.D.L.A.P. P.N.I."Anghel Saligny"
2	"Reabilitare Și Modernizare Infrastructură Rutieră Încomuna Filipești , Județul Bacău" 9.6 Km	idee	M.D.L.A.P. P.N.I."Anghel Saligny"
3	„Amenajare Drumuri De Exploatație Agricolă În Comuna Filipești, Județul Bacău"	idee	P.N.D.R.
4	"Cresterea Eficientei Energetice La Scoala Din Satul Filipesti, Comuna Filipesti, Judetul Bacau"	idee	P.N.N.R
5	"Sala De Sport Sat Filipesti, Comuna Filipesti, Judetul Bacau"	idee	C.N.I.
6	"Reabilitare Si Consolidare Cladire Camin Cultural Boanta"	idee	BUGET LOCAL/BUGET DE STAT
7	„Reabilitare Si Modernizare Drum Vecinal D.V. 628 Cirligi –Bahna"	idee	BUGET LOCAL/BUGET DE STAT
8	„Construire Piste Biciclete Filipesti – Oniscani-Harlesti"	idee	P.N.N.R

DOCUMENT TRANSPARENȚĂ

9	„Reabilitare Prin Anvelopare Termica Scoala Oniscani”	idee	BUGET LOCAL/BUGET DE STAT
10	„Reabilitare Si Reparatii Scoala Cirligi”	idee	BUGET LOCAL/BUGET DE STAT
11	„Construire Dispensar În Sat Filipești, Comuna Filipești, Județul Bacău”	implementare	P.N.D.L II
12	“Construire Si Dotare Centru Cultural Sat Harlesti, Comuna Filipesti, Judtul Bacau”	implementare	C.N..I
13	“ Construire Și Dotare Cămin Cultural În Sat Galbeni, Comuna Filipești, Județul Bacău”	implementare	C.N..I
14	“Reabilitare Drumuri Satesti - Dc 159, In Sat Cornesti Si Ds401/1 In Sat Filipesti Comuna Filipești, Județul Bacău” 2.8 Km	implementare	C.N.I.
15	”Modernizare Drumuri De Interes Local În Satele Filipești, Cârligi Și Onișcani, Comuna Filipești, Județul Bacău” 2km	implementare	BUGET LOCAL
16	“Extindere, Alimentare Gaze Naturale Si Racorduri In Localitatea Cirligi, Comuna Filipesti, Judetul Bacau”	implementare	BUGET LOCAL

DOCUMENT TRANSPARENȚĂ

17	"Reabilitare Si Consolidare Cladire Centrumultifunctional In Sta Oniscani"	implementare	BUGET LOCAL
18	„Modernizare Dc.8 Filipesti Cirligi, Comuna Filipesti, Judetkl Bacau"	finalizat	O.U.G nr. 28/2013
19	"Modernizare Drumuri De Interes Local În Comuna Filipești, Județul Bacău" 4.0 Km	finalizat	P.N.D.R. Submăsura 7.2
20	"Lucrari De Modernizare Infrastructura Rutiera In Comuna Filipesti, Judetul Bacau" 3.5 Km	finalizat	Buget Local
21	„Alimentare Cu Apă În Localitățile Onișcani, Boanța, Cornești Și Harlești Comuna Filipești, Județul Bacău"	finalizat	P.N.D.L. II
22	"Canalizare Și Stații De Pompare În Localitățile Onișcani, Boanța, Cornești Și Hîrlești Comuna Filipești, Județul Bacău"	finalizat	P.N.D.L. II
23	"Modernizarea Iluminatului Public Prin Creșterea Eficienței Energetice În Comuna Filipești, Județul Bacău"	finalizat	Buget Local
24	„Infiintare Sistem De Distributie Gaze Naturale In Comuna Filipesti, Satele Filipesti Si Carligi, Judetul Bacau"	finalizat	Buget Local – Buget de Stat

DOCUMENT TRANSPARENȚĂ

31 UAT GHIMEȘ-FĂGET			
Nr. crt	Titlu proiect	Stadiu proiect	Sursă finanțare
1	”Modernizare drum comunal DC142, km 0+000 – 3+640, sat Tărhăuși, comuna Ghimeș-Făget, județul Bacău”	Finalizat.	AFIR
2	“Sistem de iluminat public pentru comuna Ghimeș-Făget, sat Făget”	Finalizat.	AFIR
3	“Reabilitare, modernizare si dotare camin cultural, comuna Ghimes-Faget, judetul Bacau”	Finalizat	AFIR
4	”Modenizarea sistemului de iluminat stradal în comuna Ghimeș-Făget, județul Bacău”	Finalizată execuția, se face recepția și solicitare ultima tranșă de plată.	AFM
5	„Refacere, reabilitare și consolidare, poduri și podețe în Comuna Ghimeț-Făget, Județul Bacău”	Finalizată execuția, se face recepția.	PNDL II
6	”Reconstruirea fostului punct vamal cetatea Rakoczi, sat Ghimeș, comuna Ghimeș-Făget, județul Bacău”	În implementare	CNI

DOCUMENT TRANSPARENȚĂ DECIZIONALĂ

7	„Reabilitarea, extindere si dotare Liceu tehnologic Faget, sat Ghimes, comuna Ghimes-Faget, judetul Bacau”	Depusă cerere de finanțare.	CNI
8	„Modernizare drumuri de interes local în sat Ghimeș și sat Făgetu de Sus, comuna Ghimeș-Făget, județul Bacău”	Depusă cerere de finanțare.	Anghel Saligny
9	„Realizare Canalizare și Stație de epurare, Extindere rețea de apă” în comuna Ghimeș-Făget, județul Bacău”	Depusă cerere de finanțare.	Anghel Saligny
10	“Modernizare prin asfaltare drumuri de interes local in comuna Ghimes – Faget, judetul Bacau”	Depusă cerere de finanțare.	Anghel Saligny
11	“Infrastructura de Incarcare pentru Vehiculele de Transport Rutier Nepoluant în Comuna Ghimeș-Făget, Judetul Bacău”.	Implementare.	AFM
12	„Infiinţare Rețea Distribuție de Gaze Naturale în Comuna Ghimeș-Făget – Județul Bacău”	Implementare.	Anghel Saligny
13	”Achiziție microbuze electrice pentru transport școlar”.	Idee de proiect.	PNRR
14	”Construire Trotuare pe lângă DN 12A” în satele Ghimeș, Făget și Făgetu de Sus, comuna Ghimes-Făget, județul Bacău.	Idee de proiect.	PNRR/Buget local

DOCUMENT TRANSPARENȚĂ DECIZIONALĂ

15	”Reabilitare, modernizare drumuri forestiere”.	Idee de proiect.	AFIR
16	”Reabilitare drum comunal DC 141(str. Aurul Mare/str. Izvorul Rece) sate Bolovăniș/Răchitiș, km 4+160-km 11+160”	Idee de proiect.	AFIR/Anghel Saligny
17	”Reabilitare și modernizare drum comunal DC 141 (str. Izvorul Rece) sat Răchitiș, km 11+160-km 14+000”	Idee de proiect.	AFIR/Anghel Saligny
18	”Reabilitare și modernizare drum comunal DC 142 (str. Calea Tărcuței) sat Tărhăuși, km 3+640-km 6+133”	Idee de proiect.	AFIR/Anghel Saligny
19	„Modernizare drumuri de interes local în sat Făget, comuna Ghimeș-Făget, județul Bacău”	Idee de proiect.	AFIR/Anghel Saligny/PNRR
20	„Înființare pistă de biciclete, în sat Ghimeș, comuna Ghimeș-Făget, județul Bacău”	Idee de proiect.	PNRR
32 UAT GARLENI			
Nr. crt	Titlu proiect	Stadiu proiect	Sursă finanțare
1	Modernizare drumuri de interes local in comuna Garleni, judetul Bacau	Finalizat in data de 12.10.2020	AFIR , buget local

DOCUMENT DE TRANSPARENȚĂ DECIZIONALĂ

2	Construire sediu primarie in comuna Girleni, jud. Bacau	In implementare	Ministerul Lucrarilor Publice , Dezvoltarii si Administratiei
3	Construire pod peste paraul Racila, sat Girlenii de Sus, comuna Girleni	In implementare	Ministerul Lucrarilor Publice , Dezvoltarii si Administratiei
4	Modernizarea, renovarea si dotarea caminului cultural din sat Lespezi, comuna Girleni	In implementare	AFIR, buget local
5	Modernizare, renovare si dotare camin cultural Girlenii de Sus, din sat Girleni, com. Girleni, jud Bacau	In implementare	AFIR, buget local
6	Lucrări De Întreținere Și Reparații Pe Drumurile De Interes Local Din Comuna Gârleni, Județul Bacău	In implementare	Buget local
7	Modernizare Infrastructura Rutiera In Comuna Garleni, Judetul Bacau	In implementare	Buget local
8	Reabilitare, Modernizare Si Dotare Dispensar Uman In Comuna Garleni, Judetul Bacau	Idee de proiect	CNI
9	Modernizarea Sistemului De Iluminat Public Prin Cresterea Eficientei Energetice A Infrastructurii De Iluminat Public In Comuna Garleni, Din Judetul Bacau	Idee de proiect	AFM

DOCUMENT TRANSPARENȚĂ DECIZIONALĂ

10	Infiintare Sistem Inteligent De Distributie Gaze Naturale In Comuna Garleni, Satele Garlenii De Sus, Garleni, Lespezi Si Surina, Judetul Bacau	Idee de proiect	PNI ”Anghel Saligny”
11	Creare Pista De Biciclete In Comuna Garleni, Judetul Bacau	Idee de proiect	PNRR
12	Reabilitatre Cladire Sediu Primarie Corp A	Idee de proiect	AFM
13	Modernizarea Retelei De Canalizare In Comuna Garleni, Judetul Bacau	Idee de proiect	PNI ”Anghel Saligny”
14	Modernizare Drumuri De Interes Local În Satele Lespezi, Gârleni Și Gârlenii De Sus, Comuna Gârleni	Idee de proiect	PNI ”Anghel Saligny”
15	”Reabilitare, Modernizare Și Dotare Grădinița Lespezi, Din Satul Lespezi, Comuna Garleni, Judetul Bacau”	Idee de proiect	CNI
16	„Modernizare Drumuri De Interes Local În Satele Lespezi, Gârleni, Gârlenii De Sus Si Șurina, Comuna Gârleni, Județul Bacău”,	Idee de proiect	PNI ”Anghel Saligny”
17	Statii de incarcare pentru vehicule electrice in comuna Garleni, judetul Bacau	Idee de proiect	AFM

DOCUMENT TRANSPARENȚĂ DECIZIONALĂ

18	Infiintare dispensar uman sat Garleni. comuna Garleni, jud. Bacau	Idee de proiect	CNI
19	Achizitionare doua microbuze scolare electrice	Idee de proiect	PNRR
20	Dotarii echipamente tehnologice digitale pentru unitatile de invatamant din comuna Garleni, jud. Bacau	Idee de proiect	PNRR
21	Reabilitare, modernizare Scoala Gimnaziala „Prof. Panaite Constantin” din satul Garleni, comuna Garleni, judetul Bacau	Idee de proiect	PNRR
22	Reabilitatre Cladire Sediu Primarie Corp B	Idee de proiect	AFM
33 UAT GLĂVĂNEȘTI			
Nr. crt	Titlu proiect	Stadiu proiect	Sursă finanțare
1	Gradinita si imprejmuire in localitatea Razesu, Comuna Glavanesti, Judetul Bacau;	implementare	AFIR Masura 322
2	Alimentare cu apa localitatile Glavanesti si Frumuselu, comuna Glavanesti, judetul Bacau;	Proiect finalizat in perioada 2014-2020	AFIR Masura 322

DOCUMENT TRANSPARENȚĂ DECIZIONALĂ

3	Canalizare si statie de epurare localitatile Glavanesti si Frumuselu, comuna Glavanesti, judetul Bacau;	Proiect finalizat in perioada 2014-2020	AFIR Masura 322
4	Imbunatarirea retelei de drumuri de interes local din comuna Glavanesti, jud. Bacau;	Proiect in implementare	AFIR Masura 322
5	Conservarea traditiilor locale din satul Glavanesti, comuna Glavanesti, judetul Bacau”.	Proiect in implementare	AFIR Masura 322
6	Podu din B.A. pe DC 46 km 5+500 peste Paraul apa Neagra in sat Frumuselu, comuna Glavanesti	Proiect in implementare	PNDL II
7	Achizitionare buldoexcavator pentru Primaria comunei Glavanesti, jud. Bacau	Proiect finalizat in perioada 2014-2020	AFIR Masura33
8	Construire retea distributie gaze naturale in satele apartinatoare comunei Glavanesti, judetul Bacau	Idee de proiect	POIM 2014-2020 Transferat la PNI Anghel Saligny
9	Modernizare drumuri de interes local in satu Frumuselu, comuna Glavanesti, judetul Bacau	Idee de proiect	PNI Anghel Saligny
10	Modernizare drumuri de interes local in comuna Glavanesti, judetul Bacau	Idee de proiect	PNI Anghel Saligny

DOCUMENT TRANSPARENȚĂ DECIZIONALĂ

11	Construire si dotare Camin cultural sat Glavanesti, comuna Glavanesti , judetul Bacau	Idee de proiect	CNI Bucuresti
12	Statie de incarcare autovehicule electrice	Idee de proiect	Ministerul Mediului
13	Achizitionare microbus scolar electric	Idee de proiect	PNRR
14	Achizitionare tractor pentru UAT Glavanesti	Idee de proiect	Buget local
15	Sistem de iluminat public intelegent	Idee de proiect	PNRR
34 UAT GURA VĂII			
Nr. crt	Titlu proiect	Stadiu proiect	Sursă finanțare
1	Achizitia de dotari pentru sprijinirea conservarii si valorificarii traditiilor locale din comuna Gura Vaii .	Proiect finalizat in perioada 2014-2020	A.F.I.R
2	Modernizare drumuri satesti si ulite adiacente	Proiect finalizat in perioada 2014-2020	P.N.D.R, Masura 7.2
3	Teren sport Scoala Gimnaziala Dumbrava	Proiect finalizat in perioada 2014-2020	Buget local

DOCUMENT TRANSITĂ DECIZIONALĂ

4	Achizitie Buldoexcavator	Proiect finalizat in perioada 2014-2020	A.F.I.R
5	Modernizare Dc 0+600 Dumbrava	Proiect finalizat in perioada 2014-2020	A.F.I.R
6	Modernizare Baza Sportiva Scoala Gimnaziala Nr.1 Gura Vaii	Proiect finalizat in perioada 2014-2020	A.F.I.R
7	Servicii de catering pentru asigurarea hranei elevilor Scolii Gimnaziale Nr.1 Gura Vaii	Proiect finalizat in perioada 2014-2020	Fonduri Guvernamentale
8	Alimentare cu Apa a localitatii Gura Vaii	Proiect finalizat in perioada 2014-2020	P.N.D.L
9	Reabilitare drumuri locale in satele Gura Vaii , Temelia ,Dumbrava Comuna Gura Vaii 3.85 km	implementare	C.N.I
10	Achizitie cupa concasoare	Proiect finalizat	Buget local
11	Alimentare cu apa a localitatilor : Temelia, Paltinata, Motocesti, Dumbrava,Capata Comuna Gura Vaii.	implementare	M.D.L.P.A
12	Modernizare infrastructura rutiera Comuna Gura Vaii	implementare	Programul Național de Investiții "Anghel Saligny"

DOCUMENT TRANSPARENȚĂ DECIZIONALĂ

13	Proiect integrat pentru infiintarea retelei de canalizare a apei menajere si modernizarea retelei de apa potabila Comuna Gura Vaii	implementare	Programul Național de Investiții "Anghel Saligny"
14	Extindere retea de alimentare cu apa potabila in Comuna Gura Vaii	implementare	Programul Național de Investiții "Anghel Saligny
15	Servicii de catering pentru asigurarea hranei elevilor Scolii Gimnaziale Nr.1 Gura Vaii	implementare	Fonduri Guvernamentale
16	Construire cladire administrativa , sat Motocesti comuna Gura Vaii	implementare	Buget local
17	Construire Camin Cultural in satul Dumbrava Comuna Gura Vaii	implementare	Buget local
18	Parc de joaca In satele Patrascani, Paltinata, Capata comuna Gura Vaii	implementare	Buget local
19	Infiintare sistem inteligent de distributie a gazelor naturale in comuna Gura Vaii	Idei de proiect	Programul Național de Investiții "Anghel Saligny
20	Locuri de joaca satele Dumbrava si Motocesti	Idei de proiect	Buget local

DOCUMENT TRANSPARENȚĂ DECIZIONALĂ

21	Intretinere drumuri pe situatie de lucrari, cu beton rutier	Idei de proiect	Buget local
22	Extindere sistem supraveghere video	Idei de proiect	Fonduri europene
23	Dotari camin cultural	Idei de proiect	Fonduri europene prin GAL
35 UAT HELEGIU			
Nr. crt	Titlu proiect	Stadiu proiect	Sursă finanțare
1	Modernizare dispensar medical sat Bratila	finalizat	PNDL
2	Modernizare dispensar medical sat Bratila	implementare	PNDL
3	Camin Cultural Helegiu	implementare	Fonduri europene prin PNDR
4	Dotare Camin Cultural in sat Helegiu, com. Helegiu Judet Bacau	implementare	Fonduri europene
5	Servicii de consultant pentru elaborarea unui proiect in cadrul POC- Anexa 2, Actiune2.3.3.	0% Faza de depunere	Fonduri europene
36 UAT HEMEIUȘI			

DOCUMENT TRANSPARENȚĂ DECIZIONALĂ

Secțiunea B - Strategia de dezvoltare durabilă a județului Bacău 2021-2029

Nr. crt	Titlu proiect	Stadiu proiect	Sursă finanțare
1	Modernizare si dotare scoala, Gr Tabacaru, Hemeius	Contract de finantare semnat, proiect in curs de implementare	P. O.R.
2	Reabilitare scoala, Gr Tabacaru,Hemeius in vederea obtinerii I S U	Proiect tehnic, avize	Buget local
3	Modernizare si dotare scoala, Ion Simionescu ,Lilieci	Contract de finantare semnat ,proiect in curs de implementare	P. O.R.
4	Construire Dispensar Uman in com Hemeius	Proiect finalizat 2021	MDRAP
5	Amenajare loc de joaca pentru copii	Proiect finalizat 2021	Buget local
6	Amenajare loc de joaca Sat Fantanele	Proiect propus nou	Buget local
7	Amenajare Complex Sportiv	Proiect in curs de implementare	Fonduri C N I si cofinantare buget local

DOCUMENT TRANSPARENȚĂ DECIZIONALĂ

8	Reabilitare si dotare Camin Cultural	Proiect aprobat in lista sinteza	C.N.I
9	Extindere retea de iluminat public	Proiect finalizat 2021	Buget local
10	Modernizare retea iluminat public prin inlocuirea becurilor cu leduri	Proiect finalizat 2021	Buget local
11	Realizare retele de canalizare in sat Fantanele	Proiect demarat – realizat proiect tehnic ,avize ,aprobat in lista sinteza	P.N.I. Anghel Saligny
12	Realizare retele canalizare in sat Hemeius	Proiect propus nou	Buget local
13	Statie de incarcare autovehicule electrice	Proiect nou in faza de autorizare	Finantare PNRR,AFM
14	Modernizare drumuri comunale	Proiect finalizate 2022	Fonduri AFIR
15	Amenajare santuri si acostamente de beton ,rigole carosate .	Proiect finalizat 2021	Buget local

DOCUMENT TRANSPARENȚĂ DECIZIONALĂ

16	Asfaltari drumuri comunale 1	Lucrari in curs de executie	CNI 1,
17	Asfaltari drumuri comunale 2	Proiect aprobat faza organizare de licitatie	CNI 2
18	Asfaltari drumuri comunale 3	Proiect aprobat in lista sinteza	CNI3
19	Piste pentru biciclete	Faza proiect, studii SF, avize	Buget local
20	Podet sat Fantanele	Proiect finalizat	Buget local
21	Extindere sistem de supraveghere	Proiect finalizat	Buget local
22	Totemuri de comuna	Avize studii, proiectare	Buget local
23	Realizare trotuare pe D.J.	Studii fezabilit, proiect avize	Buget local
24	Realizare santuri si rigole in DJ	Studii, proiect, avize	Buget local

DOCUMENT TRANSPARENȚĂ DECIZIONALĂ

25	Balustrade de protectie str Crizantemei	Proiect propus nou	Buget local
37 UAT HORGEȘTI			
Nr. crt	Titlu proiect	Stadiu proiect	Sursă finanțare
1	Construire Școală În Sat Sohodor, Comuna Horgești, Județul Bacău	implementare	MLPDA si UAT Horgesti
2	Construire Pod Pe Dc 92 La Km 0 + 225 In Localitatea Horgești, Județul Bacău	implementare	MLPDA si UAT Horgesti
3	Modernizarea Sistemului De Iluminat Public Prin Creșterea Eficienței Energetice A Corpurilor De Iluminat Și Prin Gestionarea Inteligentă A Energiei Electrice În Infrastructura De Iluminat Public Din Comuna Horgești, Județul Bacău”	implementare	AFM si UAT Horgesti
4	Extindere Retea Electrica Sat Sohodor	implementare	Buget local si Delgaz Grid
5	Achizitia Unui Autogreder	implementare	Buget local si AFIR
6	Cadastru Sistematic	implementare	OCPI

DOCUMENT TRANSPARENȚĂ DECIZIONALĂ

7	Alimentare Cu Apa, Canalizare Si Statie De Epurare In Comuna Horgesti	proiect depus pentru finantare	PNI Anghel Saligny si Buget local
8	Demolare Si Construire Pod Peste Paraul Racatau , Comuna Horgesti	proiect depus pentru finantare	PNI Anghel Saligny si Buget local
9	Amenajari Exterioare (Garduri, Platforma, Alei) Scoala Noua Sohodor	implementare	Buget local
10	Achizitie Teren De Sport Pentru Scoala Noua Sohodor	idee de proiect	Buget local
11	Reabilitare Monument Istoric (Sediul Vechi Al Primariei -Conacul Strat)	idee de proiect	cofinantare
12	Dispensar Sat Sohodor	proiect depus pentru finantare	Proiect depus la CNI
13	Pug	implementare	Buget local
14	Amenajare Sala De Sport Horgesti	idee de proiect	cofinantare
15	Modernizarea Infrastructurii Rutiere Din Comuna Horgesti	proiect depus pentru finantare	Proiect depus la CNI

DOCUMENT TRANSPARENȚĂ DECIZIONALĂ

16	Construire Scoala In Sat Racatau, Comuna Horgesti	idee de proiect	cofinantare
17	Statii De Reincarcare Pentru Vehicule Electrice	implementare	urmeaza a fi depus proiect la AFM pentru finantare
18	Loc De Joaca Sat Horgesti	implementare	Buget local
19	Loc De Joaca Sat Sohodor	implementare	Buget local
20	Loc De Joaca Sat Recea	implementare	Buget local
21	Loc De Joaca Sat Racatau	implementare	Buget local
22	Autobasculanta	idee de proiect	cofinantare
23	Teren De Sport Recea	in curs de implementare	Buget local
24	Completare Sistem De Supraveghere Video Comuna Horgesti	idee de proiect	Buget local
25	Infiintarea Sistemului Public De Distributie A Gazelor Naturale In Comuna Horgesti	in curs de implementare	urmeaza a fi depus proiect impreuna cu ADI
26	Microbuz	in curs de implementare	Buget local

DOCUMENT TRANSPARENȚĂ DECIZIONALĂ

27	Teren De Sport Horgesti	in curs de implementare	Buget local
28	Realizare De Alei Pietonale Si Trotuare In Comuna Horgesti	idee de proiect	cofinantare
29	Infiintare After School	idee de proiect	cofinantare
30	Infiintare Gradinita Cu Program Prelungit	idee de proiect	cofinantare
31	Infiintare Centru Social Multifunctional	idee de proiect	cofinantare
32	Infiintare Serviciu La Domiciliu Pentru Persoanele Varstnice	idee de proiect	cofinantare
33	Infiintare Centru Pentru Ingrijirea Victimelor Violentei Domestice	idee de proiect	cofinantare
34	Construire Complex De Agrement	idee de proiect	cofinantare
35	Infiintare Piata Agroalimentara	idee de proiect	cofinantare
36	Infiintare Transport Intern	idee de proiect	cofinantare
37	Infiintare Centru De Informare Si Asistenta Pentru Fermieri	idee de proiect	cofinantare

DOCUMENT TRANSPARENȚĂ DECIZIONALĂ

38	Infiintare Linie Pentru Depozitarea Si Procesarea Productiei Agricole	idee de proiect	cofinantare
39	Infiintare Rampa De Gunoi De Grajd	idee de proiect	cofinantare
40	Infiintare Sistem De Irigatie	idee de proiect	cofinantare
38 UAT HURUIEȘTI			
Nr. crt	Titlu proiect	Stadiu proiect	Sursă finanțare
1	Modernizare drumuri sătești în satele Prădaiș, Perchiu, Fundoaia, Florești, Ocheni	Proiect în implementare	PNI „Anghel Saligny”
2	**Infiintare sistem de alimentare cu apa in sat Ocheni și sat Fundoaia**	Proiect în implementare	PNI „Anghel Saligny”
3	Infiintare sistem de alimentare cu apa si infiintare sistem de canalizare în sat Huruiești	Proiect în implementare	AFM
4	Înființare stație de reîncărcare pentru vehicule electrice	Proiect în implementare	AFM
5	**Construire de locuințe pentru tineri/locuințe de serviciu pentru specialiști din sănătate și învățământ”**	Idee de proiect	PNRR

DOCUMENT TRANSPARENȚĂ EDIZIONALĂ

39 UAT IZVORU BERHECIULUI			
Nr. crt	Titlu proiect	Stadiu proiect	Sursă finanțare
1	Instalatii sanitare, termice, electrice si amenajari localela Scoala C-tin Moscu	finalizat în perioada 2014-2020	Buget local
2	Modernizare iluminat public cu panouri fotovoltaice in sat Izvoru Berheciului	finalizat în perioada 2014-2020	Fonduri nerambursabile
3	Sistem de incalzire centralizata la Primaria comunei	finalizat în perioada 2014-2020	Buget local
4	Modernizare drumuri de interes local	în implementare	Fonduri nerambursabile
5	,,Modernizarea sistemului de iluminat public prin creșterea eficienței energetice a corpurilor de iluminat și prin gestionarea inteligentă a energiei electrice în infrastructura de iluminat public din comuna Izvoru Berheciului, județul Bacău”	în implementare	Fonduri nerambursabile
6	,,Reabilitarea și modernizarea drumurilor afectate de pagubele produse in urma calamitatilor in satele Oțelești, Pădureni, Băimac, Obîrșia și Antohești - comuna Izvoru Berheciului, judetul Bacau’’	în implementare	Fonduri nerambursabile

DOCUMENT TRANSPARENȚĂ DECIZIONALĂ

7	,,Dezvoltare Rețea Inteligentă de Distribuție a Gazelor Naturale în comunele Secuieni de Bacău și Izvoru Berheciului, județul Bacău''	în implementare	CNI
8	„Reabilitarea drumurilor afectate de pagubele produse în urma calamitaților în satele Izvoru Berheciului, Băimac, Oțelești, Pădureni, comuna Izvoru Berheciului, județul Bacău"	în implementare	Fonduri nerambursabile
9	„Eficientizare energetică și gestionare inteligentă a energiei în clădirea publică - Primărie veche, din localitatea Izvoru Berheciului, comuna Izvoru Berheciului, județul Bacău.''	în implementare	CNI
10	Reabilitare Scoala ,,C-tin Moscu'' Izvoru Berheciului	idee de proiect	
11	Asfaltare drumuri comunale Izvoru Berheciului	Idee de proiect	
12	Infiintare retea canalizare sat Izvoru Berheciului	Idee de proiect	
13	Modernizare Cămin Cultural sat Izvoru Berheciului	Idee de proiect	
40 UAT LETEA VECHE			
Nr. crt	Titlu proiect	Stadiu proiect	Sursă finanțare

DOCUMENT TRANSPARENȚĂ DECIZIONALĂ

1	Reabilitare, modernizare si dotare camin cultural, sat Letea Veche, comuna Letea Veche,	Proiect finalizat in perioada 2014-2020	Fonduri europene
2	Modernizarea sistemului de iluminat public in satul Letea Veche, comuna Letea Veche,	Proiect finalizat in perioada 2014-2020	Fonduri europene
3	Modernizare drumuri de interes local in comuna Letea Veche,	Proiect finalizat in perioada 2014-2020	Fonduri guvernamentale - PNDL I
4	Imbracaminte bituminoasa usoara pe strada Silozului, Sat Letea Veche, Comuna Letea Veche,	Proiect finalizat in perioada 2014-2020	Fonduri proprii
5	Extindere retea gaze naturale presiune medie si SRS Q=2400 mc/h, pe str. Oborului sat Letea Veche, com. Letea Veche si Bdul Unirii, municipiul Bacau,	Proiect finalizat in perioada 2014-2020	Fonduri proprii
6	Imbracaminte bituminoasa usoara pe strazile Romanitei, Florilor si Ion Creanga in sat Letea Veche,	Proiect finalizat in perioada 2014-2020	Fonduri proprii
7	Reabilitarea sălii de festivități din satul Radomirești, comuna Letea Veche,	Proiect finalizat in perioada 2014-2020	Fonduri proprii
8	Construire sediu administrativ sat Letea Veche, comuna Letea Veche	Proiect finalizat in perioada 2014-2020	Fonduri proprii

DOCUMENT TRANSPARENȚĂ DECIZIONALĂ

9	Extindere retea alimentare cu apa in comuna Letea Veche	Proiect finalizat in perioada 2014-2020	Fonduri proprii
10	Executie retea de gaze naturale pe str. Oborului, Al. I. Cuza, Morii, Nucului, Preot Emil Pavel, Viilor, sat Letea Veche, comuna Letea Veche,	Proiect finalizat in perioada 2014-2020	Fonduri proprii
11	Modernizarea strazii Trecatoarea Holtului, sat Letea Veche, com. Letea Veche,	Proiect finalizat in perioada 2014-2020	Fonduri proprii
12	Modernizarea strazii Trecatoarea Holtului de la km 1+300-km 1+765 sat Letea Veche, comuna Letea Veche jud Bacau	Proiect finalizat in perioada 2014-2020	Fonduri proprii
13	Extindere rețea canalizare în satul Letea Veche pe străzile Bujorului, Lalelelor, Trandafirilor și Silozului, comuna Letea Veche, județul Bacău	Proiect finalizat in perioada 2014-2020	Fonduri proprii
14	Extindere retea de apa potabila in satul Letea Veche, Str. Zorilor, Panselelor, Trecatoarea Holtului, Bujorului, Lalelelor, Trandafirilor si Silozului, Comuna Letea Veche,	Proiect finalizat in perioada 2014-2020	Fonduri proprii
15	Realizare platforme colectare selectiva in comuna Letea Veche,	Proiect finalizat in perioada 2014-2020	Fonduri proprii

DOCUMENT TRANSPARENȚĂ DECIZIONALĂ

16	Construire garaj auto in incinta Primariei Letea Veche,	Proiect finalizat in perioada 2014-2020	Fonduri proprii
17	Reabilitarea si modernizarea monumentelor din comuna Letea Veche,	Proiect finalizat in perioada 2014-2020	Fonduri proprii
18	Lucrari de amenajare parc sat Rusi Cutea, comuna Letea Veche,	Proiect finalizat in perioada 2014-2020	Fonduri proprii
19	Proiectare, amenajare si sistematizare spatiu verde parc comunal sat Letea Veche, comuna Letea Veche,	Proiect finalizat in perioada 2014-2020	Fonduri proprii
20	Reabilitare, modernizare si dotare scoala din sat Holt, comuna Letea Veche,	In implementare	Fonduri europene
21	Reabilitare, modernizare si dotare, scoala din sat Letea Veche, comuna Letea Veche,	In implementare	Fonduri europene
22	Modernizarea drumurilor de interes local in satele Holt, Letea Veche, Siretu si Rusi Ciutea, comuna Letea Veche,	In implementare	Fonduri europene
23	Modernizare prin asfaltare drumuri de interes local in comuna Letea Veche,	In implementare	Fonduri guvernamentale - PNDL II

DOCUMENT TRANSPARENȚĂ DECIZIONALĂ

24	Construire centru cultural in sat Holt, com. Letea Veche	In implementare	Fonduri guvernamentale
25	Reabilitare si modernizare drumuri de interes local in comuna Letea Veche	In implementare	Fonduri guvernamentale - Program Anghel Saligny
26	Extindere retea de distributie gaze naturale presiune redusa si SRS in sat Holt, comuna Letea Veche,	In implementare	Fonduri guvernamentale/ Fonduri proprii
27	Modernizare drumuri locale in satele Holt si Letea Veche, Comuna Letea Veche, Județul Bacău	In implementare	Fonduri proprii
28	Extindere alimentare cu apa in comuna Letea Veche,	In implementare	Fonduri proprii
29	Construire dispozitive de scurgere a apelor meteorice (rigole carosabile si de acostament), acostamente consolidate cu beton, pe strada Silozului in satul Letea Veche Comuna Letea Veche,	In implementare	Fonduri proprii
30	Statii de reincarcare pentru vehicule electrice in Comuna Letea Veche,	Idee de proiect	Fonduri guvernamentale - AFM
31	Modernizarea sistemului de iluminat public in Comuna Letea Veche,	Idee de proiect	Fonduri guvernamentale - AFM

DOCUMENT TRANSPARENȚĂ DECIZIONALĂ

32	Infiintarea unui sistem inteligent de distributie de gaze naturale in satele Rusi Ciutea, Siretu si Radomiresti sate apartinatoare comunei Letea Veche,	Idee de proiect	Fonduri europene/fonduri guvernamentale
33	Extindere retea distributie alimentare cu apa si infiintare canalizare in satele Holt si Radomiresti, comuna Letea Veche,	Idee de proiect	Fonduri europene/fonduri guvernamentale
34	Înființare centru social multifuncțional în comuna Letea Veche,	Idee de proiect	Fonduri europene/fonduri guvernamentale
35	Construire cămin de bătrâni în comuna Letea Veche,	Idee de proiect	Fonduri europene/fonduri guvernamentale
36	Dotarea cu utilaje și echipamente pentru serviciul de gospodărire comunală	Idee de proiect	Fonduri europene/fonduri guvernamentale
37	Construirea și extinderea trotuarelor și aleilor pietonale in satul Letea Veche Comuna Letea Veche,	Idee de proiect	Fonduri europene/fonduri guvernamentale
38	Construirea unui centru de zi pentru copii în satul Holt, comuna Letea Veche,	Idee de proiect	Fonduri europene/fonduri guvernamentale
39	Construire sediu primărie in satul Letea Veche Comuna Letea Veche,	Idee de proiect	Fonduri europene/fonduri guvernamentale

DOCUMENT TRANSPARENȚĂ DECIZIONALĂ

40	Extinderea rețelei de canalizare în satul Letea Veche Comuna Letea Veche,	Idee de proiect	Fonduri europene/fonduri guvernamentale
41	Extinderea rețelei de gaze naturale în satul Letea Veche Comuna Letea Veche,	Idee de proiect	Fonduri europene/fonduri guvernamentale
42	Extindere rețelei de apă potabilă în Comuna Letea Veche,	Idee de proiect	Fonduri europene/fonduri guvernamentale
43	Modernizarea drumurilor de exploatație agricolă din Comuna Letea Veche,	Idee de proiect	Fonduri europene/fonduri guvernamentale
44	Modernizarea și reabilitarea drumurilor și a străzilor din Comuna Letea Veche,	Idee de proiect	Fonduri europene/fonduri guvernamentale
45	Proiectare si achizitionare sistem de supraveghere videeo in comuna Letea Veche,	Idee de proiect	Fonduri europene/fonduri proprii
46	Modernizarea si dotarea locurilor de joaca din comuna Letea Veche,	Idee de proiect	Fonduri europene/fonduri proprii
47	Realizare acostamente betonate in satul Letea Veche, comuna Letea Veche,	Idee de proiect	Fonduri proprii
41 UAT Lipova			

DOCUMENT TRANSPARENȚĂ DECIZIONALĂ

Secțiunea B - Strategia de dezvoltare durabilă a județului Bacău 2021-2029

Nr. crt	Titlu proiect	Stadiu proiect	Sursă finanțare
1	Modernizare Școala cu clasele I-IV Valea Hogei	Proiect finalizat	Fonduri externe
2	O șansă egală pentru toți	Proiect finalizat	Fonduri externe
3	Modernizare drumuri comunale si de interes local in comuna Lipova, judet Bacau	Proiect în implementare	Buget de stat/Buget local
4	Construire Grădiniță cu program normal cu 3 săli de clasă în sat Mâlosu, comuna Lipova, judet Bacău	Proiect în implementare	Buget de stat
5	Construire grupuri sanitare la Școala cu clasele I- VIII Satu Nou	Proiect în implementare	Fonduri externe
6	Construire Platforme de gunoi în comuna Lipova, judet Bacău	Idee de proiect	Fonduri externe/buget de stat/buget local
7	Alimentare cu apă în comuna Lipova, judet Bacău	Idee de proiect	Fonduri externe/buget de stat/buget local
8	Iluminat public în comuna Lipova, judet Bacău	Idee de proiect	Fonduri externe/buget de stat/buget local

DOCUMENT TRANSPARENȚĂ DECIZIONALĂ

9	Modernizare drumuri agricole în comuna Lipova, judeţ Bacău	Idee de proiect	Fonduri externe/buget de stat/buget local
10	Modernizare Cămin Cultural în sat Lipova, com. Lipova, judeţ Bacău	Idee de proiect	Fonduri externe/buget de stat/buget local
42 UAT Livezi			
Nr. crt	Titlu proiect	Stadiu proiect	Sursă finanțare
1	„Modernizare drumuri de interes local, Amenajarea infrastructurii pentru organizarea festivalului tradițional Ziua Bradului, Înființare serviciu social - after school - pentru copii, în comuna Livezi, județul Bacău ” Nr. C 322010910400081/18.06.2010	Proiect finalizat in perioada 2014 - 2020	FEADER
2	“Modernizare drumuri de interes communal in comuna Livezi, judetul Bacau”Contract de finantare nr. 11705/25.08.2015	Proiect in implementare	PNDL I / MDLAP
3	Proiect: “Modernizare drumuri locale in comuna Livezi, judetul Bacau” Contract de finantare nr. 3615/04.12.2017	Proiect in implementare	PNDL II / MDLAP

DOCUMENT TRANSPARENȚĂ INSTITUȚIONALĂ

4	GAL- „ Îmbunatatirea serviciilor locale de baza prin achizitia de utilaje in comuna Livezi, judetul Bacau " Contract de finantare nr.C1920074X212210408523	Proiect in implementare	AFIR
5	Reabilitare, modernizare si dotarea asezamantului cultural din comuna Livezi, judetul Bacau	Proiect in implementare	C.N.I
6	Gradinita cu program normal – 2 grupe, localitatea Livezi, comuna Livezi, judetul Bacau	Proiect in implementare	C.N.I.
7	Construire dispensar uman în sat Livezi, comuna Livezi, judetul Bacău	Ideie de proiect	C.N.I.
8	Reabilitarea si modernizarea infrastructurii rutiere afectate de calamitati in comuna Livezi, judetul Bacau	Ideie de proiect	Anghel Saligny
9	Modernizarea sistemului de iluminat public prin creșterea eficienței energetice a infrastructurii de iluminat public în comuna Livezi, județul Bacau	Ideie de proiect	PNRR
10	Creșterea eficienței energetice și gestionarea inteligentă a energiei în clădirile publice cu destinație de unități de învățământ	Ideie de proiect	POR - AFM

DOCUMENT TRANSPARENȚĂ DECIZIONALĂ

11	Extindere retea de distributie gaze naturale, in comuna Livezi, judetul Bacau	Ideie de proiect	Anghel Saligny
12	Modernizarea si amenajarea Targului saptamanal din satul Livezi, comuna Livezi, judetul Bacau	Ideie de proiect	PNRR
43 UAT Luizi Călugăra			
Nr. crt	Titlu proiect	Stadiu proiect	Sursă finanțare
1	Modernizare drumuri locale, în comuna Luizi Călugăra	Finalizat 2016	Buget de stat/buget local- PNDL 1
2	Achizitie buldoexcavator prin Gal Plaurile Bistriței	Finalizat 2019	Afir/buget local
3	Modernizare drumuri de interes local, in comuna Luizi Călugăra, jud Bacău	În implementare	Buget de stat/buget local- PNDL 2
4	Modernizare rețea drumuri în comuna Luizi Călugăra, județul Bacău	Solicitare depusă - PNI Anghel Saligny	Buget de stat/buget local
5	Modernizare și extindere iluminat public în comuna Luizi Călugăra, jud. Bacău	In implementare	AFM/buget local

DOCUMENT TRANSPARENȚĂ INSTITUȚIONALĂ

6	Înființare rețea distribuție gaz metan în satele Luizi Călugăra și Osebiți	În implementare, faza SF	Buget de stat/buget local
7	Construire bază sportivă, în comuna Luizi Călugăra, jud.Bacău	Idee de proiect	Buget de stat/buget local
44 UAT MAGIREȘTI			
Nr. crt	Titlu proiect	Stadiu proiect	Sursă finanțare
1	Reducerea Emisiilor De Gaze Cu Efect De Sera In Sectorul Transporturi Prin Înființarea Stațiilor De Rein Cârc Are A Vehiculelor Electrice In Comuna Magiresti	Solicitare finantare	A.F.M.
2	„Construire Sala Sport Cu Tribuna 180 Locuri Proiect Tip In Satul Sesuri, Comuna Magiresti, Județul Bacau”	Implementare	C.N.I.
3	Achiziție De Tablete Școlare Si Alte Echipamente Necesare Desfășurării Activitatii Didactice Online In Comuna Magiresti, Județul Bacau	Immplementare	P.O.C.Axa2
4	Eficientizarea Energetică Și Gestionarea Inteligentă A Energiei A Școlii Gimnaziale Măgirești, Comuna Măgirești, Jud Bacău	Solicitare finantare	A.F.M.

DOCUMENT TRANSPARENȚĂ INSTITUȚIONALĂ

5	Restaurare Monument Istoric Biserica Sf. Gheorghe Sat. Sesuri, Com. Magiresti, Jud. Bacau, Cod Bc-Ii-Mb-00903	Solicitare finantare	C.N.I.
6	Dezvoltare Rețea Inteligentă De Distribuție A Gazelor Naturale In Comunele Măgirești, Ardeoani, Scorțeni, Județul Bacău	Proiect S.F.	-
7	Modernizare Strada Principala Sat Stanesti, Comuna Magiresti, Județul Bacau	Implementare	Buget Local
8	Consolidare, Reabilitare Si Modernizare Drum Sătesc Si Mal In Comuna Magiresti, Județul Bacau	Implementare	C.N.I.
9	Reabilitare Si Modernizare Strada Pădurii Si Strada Serba Din Satul Stanesti, Comuna Magiresti, Județul Bacau	Implementare	C.N.I.
10	Modernizare Străzi Rurale In Comuna Magiresti Județul Bacau	Implementare	Buget Local
11	Modernizare Drumuri Calamitate In Urma Inundațiilor Din Luna August 2021, Comuna Magiresti, Județul Bacau	Solicitare finantare	C.N.I.

DOCUMENT TRANSPARENȚĂ DECIZIONALĂ

12	Modernizare Si Reabilitare Drumuri In Comuna Magiresti, Județul Bacau	Implementare	A.F.I.R.
13	Digitalizare Activitate Primăria Magiresti	Idee de proiect	-
14	Modernizare Sistem De Supraveghere Video Comuna Magiresti	Idee de proiect	-
15	Renovarea Integrata A Clădirii Publice – Şcoala Gimnaziala Comuna Magiresti, Din Com. Magiresti, Județul Bacau	Idee de proiect	-
16	Achiziție Microbuze Electrice Pentru Transportul Școlar Comuna Magiresti	Idee de proiect	-
17	Achiziție Echipamente Pentru Dezvoltarea Serviciului Public De Dezvoltare, Tehnic, Administrativ, Comuna Măgirești, Județul Bacău	Implementare	A.F.I.R.-G.A.L.
18	,,Modernizare Străzi Și Construire Pod Peste Pârâul Valea Arinilor, Comuna Măgirești, Județul Bacău”	Finalizat	P.N.D.L. 2

DOCUMENT TRANSPARENȚĂ DECIZIONALĂ

19	„Modernizare Infrastructură Rutieră În Comuna Măgirești, Județul Bacău”	Finalizat	A.F.I.R.
20	,,Modernizare Drumuri Locale În Comuna Măgireşti, Judeţul Bacău”	Finalizat	P.N.D.L. 1.
45 UAT MĂGURA			
Nr. crt	Titlu proiect	Stadiu proiect	Sursă finanțare
1	Reabilitare, Modernizare Si Dotare Camin Cultural, Sat Magura, Comuna Magura, Judet Bacau	Proiect in implementare	PNDR
2	Infiintare Si Dotare Gradinita 2 Grupe Cu Program Normal Si 2 Grupe Cu Program Prelungit, Sat Crihan, Comuna Magura	Proiect in implementare	PNDR
3	Reabilitare Si Dotare Scoala Sat Crihan, Comuna Magura, Judet Bacau	Proiect in implementare	PNDL
4	Construire Gradinita 3 Grupe, Localitate Magura, Comuna Magura, Judetul Bacau	Finalizat 2021	PNDL
5	Dotarea Cu Utilaje A Serviciului De Gospodarire Comunala A Comuna Magura, Judetul Bacau:	Finalizat- 2020	GAL

DOCUMENT TRANSPARENȚĂ DECIZIONALĂ

	Buldoexcavator Si Accesorii-Lama De Zapada, Cupa Trapezoidala Pentru Santuri Si Cositoare,,		
6	Eficientizarea Si Modernizarea Iluminatului Public In Comuna Magura, Judetul Bacau	Proiect in implementare	AFM
7	Modernizare Drumuri De Interes Local Zona Metalbac-Cujbic, Satul Magura, Comuna Magura, Judetul Bacau	Idee de proiect-Depus cerere de finantare nr.12224/01.11.2021	ANGHEL SALIGNY
8	„Consolidare Seismica Si Renovarea Energetica Moderata A Scolii Gimnaziale Emil Braescu, Comuna Magura”	Idee de proiect Depus cerere	PNRR
9	Modernizare Baza Sportiva Prin Construire Sala De Sport Sat Crihan , Comuna Magura, Jud.Bacau	Idee de proiect	SURSA PROPRIE
10	Amenajare Teren Multisport Cu Gazon Sintetic Multifunctional La Scoala Emil Braescu	Idee de proiect	SURSA PROPRIE
11	Dotare Cu Utilaje S Serviciului De Gospodarire Comunala -Tractor Si Accesorii	Proiect in implementare	SURSA PROPRIE

DOCUMENT TRANSPARENȚĂ DECIZIONALĂ

12	Construire Dispensar Medical Sat Magura	Idee de proiect	SURSA PROPRIE
13	Reabilitare Drumuri Din Comuna Magura	Idee de proiect	
14	Construire Pod -Zona Pe Vale	Idee de proiect	SURSA PROPRIE
46 UAT MĂRGINENI			
Nr. crt	Titlu proiect	Stadiu proiect	Sursă finanțare
1	Înființare stații de reîncărcare pentru vehiculele electrice în comuna Mărgineni, în cadrul Programului privind reducerea emisiilor de gaze cu efect de seră în transporturi, prin promovarea infrastructurii pentru vehiculele de transport rutier nepoluant din punct de vedere energetic: stații de reîncărcare pentru vehicule electrice în localități	Idee de proiect	Administrația Fondului de Mediu
2	Achiziționarea de microbuze electrice pentru transportul școlar	Idee de proiect	PNRR – Componenta C15. Educație

DOCUMENT TRANSPARENȚĂ DECIZIONALĂ

3	Construire și dotare sală de sport în sat Mărgineni, comuna Mărgineni	Proiect depus în anul 2021 și aprobat în lista sinteză	Programul Național de construcții de interes public și social, subprogramul săli de sport
4	Construire și dotare Cămin cultural în satul Luncani, comuna Mărgineni, județul Bacău	Proiect depus în anul 2021 și aprobat în lista sinteză	Programul Național de construcții de interes public și social, subprogramul cămine culturale
5	Modernizare drumuri de interes local în comuna Mărgineni, județul Bacău	Proiect depus în anul 2021 aflat în curs de evaluare	PNI Anghel Saligny
6	Modernizare sistem de iluminat stradal electric din comuna Mărgineni, județul Bacău	Proiect depus în anul 2021 aflat în curs de evaluare	Programul privind creșterea eficientei energetice a infrastructurii de iluminat public finanțat de Ministerul Mediului, Apelor și Pădurilor
7	Îmbunătățirea Infrastructurii educaționale IT în comuna Mărgineni, județul Bacău	Proiect depus în anul 2020 aflat în curs de evaluare	POC Acțiunea 2.3.3- Îmbunătățirea conținutului digital și a infrastructurii TIC sistemice în domeniul e-guvernare, e-învățare, e-

DOCUMENT TRANSPARENȚĂ DECIZIONALĂ

			incluziune, e-cultură, e-sănătate- SECTIUNEA E-EDUCAȚIE; Componenta 1-Apel: POC/882/2/4
8	Modernizare drumuri de interes local în comuna Mărgineni	Proiect depus în anul 2020 și aprobat în lista sinteză	Programul Național de construcții de interes public și social, subprogramul drumuri de interes local și drumuri de interes județean
9	Modernizare drumuri prin asfaltare	Proiect depus în anul 2020 și aprobat în lista sinteză	Programul Național de construcții de interes public și social, subprogramul drumuri de interes local și drumuri de interes județean
10	Refacerea și reabilitarea drumurilor pentru eliminarea efectelor inundațiilor în comuna Mărgineni județul Bacău	Proiect depus în anul 2020 și aprobat în lista sinteză	Programul Național de construcții de interes public și social, subprogramul lucrări în primă urgență
11	Construire poduri și podețe în comuna Mărgineni, județul Bacău	Proiect în implementare	PNDL II

DOCUMENT TRANSPARENȚĂ DECIZIONALĂ

12	Construire grădiniță cu program normal în Sat Luncani, Comuna Mărgineni, Județul Bacău	Proiect în implementare	PNDL I
13	Sistem de management energetic integrat pentru clădirea Scolii gimnaziale "Luncani", Comuna Mărgineni, Județul Bacău	Proiect în implementare	POR 2014-2020, Axa prioritară 3, Prioritatea de investiții 3.1, Operațiunea B – Clădiri Publice
14	Sistem de management energetic integrat pentru clădirea Scolii gimnaziale "Barați", Comuna Mărgineni, Județul Bacău	Proiect în implementare	POR 2014-2020, Axa prioritară 3, Prioritatea de investiții 3.1, Operațiunea B – Clădiri Publice
15	Îmbunătățirea infrastructurii comunei Mărgineni cu scopul de a contribui la dezvoltarea mediului de afaceri și de a crește calitatea vieții locuitorilor din GAL Plaiurile Bistriței Bacău prin achiziționarea unui buldoexcavator	Proiect în implementare	Măsura M1/6B – Accelerarea evoluției mediului rural din teritoriul GAL Plaiurile Bistriței
16	Construire dispensar uman în localitatea Luncani, comuna Mărgineni, județul Bacău	Proiect finalizat 2021	PNDL II
17	Construire grădiniță cu program normal în Sat Barați, Comuna Mărgineni, Județul Bacău	Proiect finalizat 2020	PNDL I

DOCUMENT TRANSPARENȚĂ DECIZIONALĂ

18	Modernizare drumuri de interes local în comuna Mărgineni	Proiect finalizat fără recepție la terminarea lucrărilor 2019	PNDL I
19	Realizarea iluminatului stradal în comuna Mărgineni prin utilizarea energiei solare	Proiect finalizat fără recepție finală 2015	POC economice, axa prioritară 4
47 UAT MĂNĂSTIREA CAȘIN			
Nr. crt	Titlu proiect	Stadiu proiect	Sursă finanțare
1	Alimentarea cu apă a localităților aparținătoare comunei Mănăstirea Cașin, județul Bacău-sursa de apă de suprafață, aducțiune și stație de tratare.	Idee de proiect	PNI Anghel Saligny
2	Investiții de modernizare și dezvoltare a infrastructurii Școlii Gimnaziale Nr.1, sat Mănăstirea Cașin, județul Bacău	Proiect finalizat 2021	PNDL II
3	Modernizare drumuri comunale în comuna Mănăstirea Cașin, județul Bacău	Proiect finalizat 2021	PNDR
4	Modernizare strada Drumul Morii, în sat Mănăstirea Cașin, județul Bacău	Idee de proiect	CNI

DOCUMENT TRANSPARENȚĂ DECIZIONALĂ

5	Realizare sistem de canalizare și evacuarea apelor uzate în comuna Mănăstirea Cașin	Idee de proiect	POIM
6	Regularizare albie Pârâul Sărățel, comuna Mănăstirea Cașin	Proiect în implementare	CNI
7	Înființare distribuție gaze naturale în comuna Mănăstirea Cașin, județul Bacău	Idee de proiect	PNI Anghel Salighy
8	Realizare centru pentru îngrijire persoane vârstnice în comuna Mănăstirea Cașin	Idee de proiect	-
9	Realizare Dispensar Medical în sat Mănăstirea Cașin, comuna Mănăstirea Cașin	Proiect finalizat 2020	Buget local
10	Realizare Bază sportivă în satul Pârvulești, comuna Mănăstirea Cașin	Idee de proiect	-
11	Construire de alei pietonale în satele Lupești, Mănăstirea Cașin și Scutaru din comuna Mănăstirea Cașin	Idee de proiect	Consiliul Județean Bacău
12	Modernizarea infrastructurii rutiere din comuna Mănăstirea Cașin	Idee de proiect	PNI Anghel Saligny

DOCUMENT TRANSPARENȚĂ DECIZIONALĂ

13	Construire pod de acces peste râul Cașin ce leagă sat Mănăstirea Cașin- sat Pârvulești în punctul Moraru, din comuna Mănăstirea Cașin	Idee de proiect	-
14	Construire pod de acces peste râul Cașin ce leagă sat Mănăstirea Cașin- sat Pârvulești în punctul Tudorache, din comuna Mănăstirea Cașin	Idee de proiect	-
15	Construire pod de acces peste râul Cașin ce leagă sat Mănăstirea Cașin- sat Pârvulești în punctul Ailenei, din comuna Mănăstirea Cașin	Idee de proiect	-
16	Refacere 1 Pod Lemn Moară, sat Mănăstirea Cașin, din comuna Mănăstirea Cașin	Proiect în implementare	Fonduri guvernamentale
17	Amenajare spații de joacă-parc în comuna Mănăstirea Cașin	Idee de proiect	-
18	Dotarea Serviciului de Situații de Urgență în comuna Mănăstirea Cașin	Idee de proiect	-
19	Achizitie autogreder pentru serviciul public de gospodarire comunala a comunei Mănăstirea Cașin, județul Bacău	Proiect în implementare	AFIR

DOCUMENT TRANSPARENȚĂ DECIZIONALĂ

20	Realizare Cămin Cultural în sat Mănăstirea Cașin, comuna Mănăstirea Cașin	Idee de proiect	-
21	Înființare sistem local de transport elevi prin microbuze electrice	Idee de proiect	Ministerul Educației
22	Modernizare iluminat public comuna Mănăstirea Cașin	Idee de proiect	AFM
23	Alimentarea cu apă a localităților aparținătoare comunei Mănăstirea Cașin	Proiect finalizat parțial	PNDL I
24	Achiziție de dotări pentru sprijinirea conservării patrimoniului cultural în comuna Mănăstirea Cașin	Proiect finalizat	AFIR+Buget local
25	Achiziția de echipamente necesare desfășurării activității didactice în comuna Mănăstirea Cașin	Proiect în implementare	POC(FEDR)
26	Refacere L=0,2km mal erodat râu Cașin, sat Lupești, comuna Mănăstirea Cașin, județul Bacău	Proiect în implementare	Fonduri guvernamentale
27	Modernizare rețea supraveghere video Mănăstirea Cașin, extindere sat Lupești	Proiect în implementare	Buget Local
28	Construire Sală de Sport Școlară, Comuna Mănăstirea Cașin	Proiect în implementare	CNI

DOCUMENT TRANSPARENȚĂ DECIZIONALĂ

29	Achiziții de servicii cadastru extravilan și intravilan	Proiect în implementare	OCPI
30	Realizare Plan Urbanistic General	Idee de proiect	PNRR
31	Sală de Sport Școala Gimnaziala Regina Maria	Idee de proiect	PNRR
32	Achiziție Buldoexcavator	Idee de proiect	-
33	Servicii de silvomediu, servicii climatice și conservarea pădurilor	Proiect în implementare	APIA
48 UAT Motoseni			
Nr. crt	Titlu proiect	Stadiu proiect	Sursă finanțare
1	Amenajare teren sport Sc Gim Fanatanele, com Motoseni, jud Bacau	finalizat	PNDR 2014-2020
2	Amenajare drum acces la explatatiile agricole, com. Motoseni, jud Bacau	finalizat	PNDR 2014-2020
3	Modernizare drumuri comunale DC 38, Fantanele - Sendresti, comuna Motoseni, judetul Bacau	in curs de aprobare	Program de investitii Anghel Saligny

DOCUMENT TRANSPARENȚĂ DECIZIONALĂ

4	Modernizare si si echipare scoala gimnaziala Fantanele, sat Fantanele, Comuna Motoseni, judetul Bacau	aprobat	POR 2014-2020
5	Modernizare si si echipare scoala gimnazial Gheorghe nechita, sat Motoseni, Comuna Motoseni, judetul Bacau	aprobat	POR 2014-2020
6	Consolidarea infrastructurii TIC in domeniul e-educatie in com. Motoseni, judetul Bacau	in curs de aprobare	POR 2014-2021
7	Introducere gaze in comuna Motoseni	Idee	
8	Construire pod satul Fundatura	idee	
49 UAT Negri			
Nr. crt	Titlu proiect	Stadiu proiect	Sursă finanțare
2	Modernizare drum comunal DC20	finalizat	PNDL I
3	Covort Asfaltic Si Imbracaminte Bituminoasa Sat Negri	finalizat	Buget local
4	Construire Grup Sanitar Scoala Ion Ionescu De La Brad, Poiana	finalizat	AFIR

DOCUMENT TRANSMIS PENTRU DECIZIONALĂ

5	Canalizare Si Statie De Epurare In Localitatile Apartinatoare Comunei Negri, Judetul Bacau	In umplementare	PNDL II.
6	Construire Grup Sanitar Scoala Costache Negri Clasele I-Viii	In implementare	AFIR
7	Reabilitare, Modernizare Si Dotare Punct Muzeistic „Ion Ionescu De La Brad”	In implementare	AFIR
8	Construire Parc De Joaca In Sat Negri	finalizat	Donatie Fundația Terre des hommes
9	Construire Pod Beton Armat Pe D.C. 20 Lm 4+700, Sat Poiana, Comuna Negri, Judet Bacau	In implementare	Buget Local
10	Construire Pod Beton Armat Peste Paraul Mora, Localitatea Poiana, Comuna Negri, Judetul Bacau	In implementare	PNDL II
11	Staţii De Reîncărcare Vehicule Electrice	Idee de proiect	AFM
12	Lucrari De Interventie Pentru Punere In Siguranta DC 20 Negri - Poiana	Idee de proiect	-

DOCUMENT TRANSPARENȚĂ DECIZIONALĂ

13	Modernizare Infrastructura Rutiera In Comuna Negri, Judetul Bacau	Idee de proiect	-
14	Modernizare Drumuri De Interes Local Comuna Negri, Judetul Bacau	Idee de proiect	Anghel Saligny
15	Modernizarea Sistemului De Iluminat Public Prin Creșterea Eficienței Energetice A Corpurilor De Iluminat Și Prin Gestionarea Inteligentă A Energiei Electrice În Infrastructura De Iluminat Public Din Comuna Negri, Județul Bacău	Idee de proiect	AFM
16	Înființare Sistem De Alimentare Și Distribuție Gaze Naturale În Comuna Negri, Comuna Prăjești Și Comuna Dămienești, Județul Bacău	Idee de proiect	-
17	Reabilitarea Și Creșterea Eficienței Energetice A Sediului Adminstrativ Al Primăriei Negri, Județul Bacău	Idee de proiect	-
18	Modernizare Dispensar Uman Sat Negri, Com. Negri	Idee de proiect	-
50 UAT NICOLAE BĂLCESCU			
Nr. crt	Titlu proiect	Stadiu proiect	Sursă finanțare

DOCUMENT DE TRANSPARENȚĂ DECIZIONALĂ

1	Construire Cladire Multifunctionala In Sat Valea Seacă, Comuna Nicolae Bălcescu, Județul Bacău	finalizat ianuarie 2022	Buget local
2	Creșă În Nicolae Balcescu	idee de proiect	CNI
3	Învățământ SMART In Scoli Din Comuna Nicolae Balcescu	idee de proiect	PNRR
4	Eficienta Energetica Cladiri Publice	idee de proiect	AFM
5	Pista De Bicibclete - Eficient Energetic	idee de proiect	PNRR
6	Digitalizarea Institutiei	idee de proiect	PNRR
7	Microbuze Scolare Electrice	idee de proiect	PNRR
8	Autoturisme Electrice Pentru Deservire Primărie	idee de proiect	AFM
9	Extindere Rețea Gaze Naturale	idee de proiect	Buget local
10	Extindere Rețele Electrice	idee de proiect	Buget local
11	Echipamente, Utilaje Si Autoturism SVSU	idee de proiect	Buget local

DOCUMENT TRANSPARENȚĂ DECIZIONALĂ

12	Modernizare Drumuri In Comuna Eficient Energetic	idee de proiect	PNRR
13	Realizare Drum De Colectare DN2 Eficient Energetic	idee de proiect	PNRR
14	Sisteme Fotovoltaice In Comuna	idee de proiect	PNRR sau AFM
15	Complex Agrement In Comuna Nicolae Balcescu	idee de proiect	PNRR (sau alte surse)
16	Actualizare Planul Urbanistic General (Pug)	în implementare	Buget local
17	Realizare Si Dezvoltare Sistem De Distributie Gaze Naturale In Localitatea Galbeni Apartinatoare Comunei Nicolae Balcescu, Judetul Bacau	în implementare	S.C. Delgaz Grid S.A.
18	Realizare Si Dezvoltare Sistem De Distributie Gaze Naturale In Localitatea Valea Seaca Si Buchila Apartinatoare Comunei Nicolae Balcescu, Judetul Bacau	în implementare	S.C. Delgaz Grid S.A.
19	Construire Dispensar Uman In Sat Nicolae Bălcescu, Comuna Nicolae Bălcescu	în implementare	PNDL II

DOCUMENT TRANSPARENȚĂ DECIZIONALĂ

20	DOTARE CĂMINE CULTURALE, COMUNA NICOLAE BĂLCESCU, JUDEȚUL BACĂU (Etapa A 2-A)	în implementare	7.6 PNDR 2014-2020
21	Creșterea Calității Serviciilor Locale De Baza Prin Achizitia De Compactor În Comuna Nicolae Bălcescu, Județul Bacău	în implementare	19.2 (GAL masura 4/6B) PNDR 2014-2020
22	Modernizarea Sistemului De Iluminat Public Stradal In Comuna Nicolae Balcescu, Judetul Bacau	în implementare	AFM
23	Realizare Masuri ISU La Gradinita Nicolae Balcescu, Comuna Nicolae Balcescu, Conform Avizului De Securitate La Incendiu	în implementare	Buget local
24	Amplasare Indicatoare Si Limitatoare De Viteza Pe Drumurile De Interes Local Din Comuna Nicolae Balcescu, Jud Bacau	în implementare	Buget local
25	Imbunatatirea Infrastructurii Educationale IT In Comuna Nicolae Balcescu, Jud. Bacau	în implementare	POC/882/2/4/
26	Modernizare Drumuri Locale In Satele Nicolae Bălcescu, Valea Seaca, Galbeni Și Buchila Din Comuna Nicolae Bălcescu, Județul Bacău	în implementare	Programului Național de Investiții ”Anghel Saligny”

DOCUMENT TRANSPARENȚĂ DECIZIONALĂ

27	Modernizare Drumuri De Interes Local În Satele Nicolae Balcescu, Galbeni Si Valea Seaca Din Comuna Nicolae Bălcescu, Județul Bacău	în implementare	Programului Național de Investiții ”Anghel Saligny”
28	Amenajare Accese La Curți Pe Străzile Ioan Sociu, Stânjenelului, Frasinului, Crizantemelor, Crinilor Și Republicii Din Sat Nicolae Bălcescu, Comuna Nicolae Bălcescu, Județul Bacău	în implementare	Buget local
29	Cresterea Eficientei Energetice A Salii De Sport Doina Melinte, Apartinand Scolii Gimnaziale Nicolae Balcescu, Din Comuna Nicolae Bălcescu, Județul Bacău”	în implementare	AFM - Programul privind creșterea eficienței energetice și gestionarea inteligentă a energiei în clădiri publice
30	Cresterea Eficientei Energetice A Școlii Gimnaziale Nr. 1 Din Satul Valea Seaca, Comuna Nicolae Balcescu, Judetul Bacau	în implementare	AFM - Programul privind creșterea eficienței energetice și gestionarea inteligentă a energiei în clădiri publice
31	Refacere Zona Afectata De Calamitati Pe DC 169, Sat Valea Seaca, Comuna Nicolae Balcescu, Judetul Bacau	în implementare	Buget local
32	Amenajare Drum Sat Larguta	în implementare	Buget local

DOCUMENT TRANSPARENȚĂ DECIZIONALĂ

33	Infiintarea Sistemului De Alimentare Cu Apa Potabila In Satul Larguta, Comuna Nicolae Balcescu, Judetul Bacau	în implementare	Buget local
34	Amenajare Trotuar DC169 In Sat Nicolae Balcescu	în implementare	Buget local
35	Amenajare Parc In Sat Nicolae Balcescu, Comuna Nicolae Balcescu, Judetul Bacau	în implementare	Buget local
36	Reabilitarea, Modernizarea Și Extinderea Căminului Cultural Din Comuna Nicolae Bălcescu, Județul Bacău	în implementare	Compania Nationala de Investitii - Programului National de Constructii de Interes Public sau Social
37	Amenajare Parc Zona Buhus	în implementare	Buget local
38	Amenajare Piata Jitarie	în implementare	Buget local
39	Amenajare Trotuar Sat Galbeni	în implementare	Buget local
40	Achzitionare Statii Autobuz	în implementare	Buget local
41	Modernizarea Sistemului De Supraveghere Video Din Comuna Nicolae Bălcescu, Județul Bacău	în implementare	Buget local
42	Statie De Reincarcare Electrice	în implementare	Buget local

DOCUMENT TRANSPARENȚĂ DECIZIONALĂ

43	Programul Privind Reducerea Emisiilor De Gaze Cu Efect De Seră În Transporturi, Prin Promovarea Infrastructurii Pentru Vehiculele De Transport Rutier Nepoluant Din Punct De Vedere Energetic: Staţii De Reîncărcare Pentru Vehicule Electrice În Localităţi Prin Administraţia Fondului Pentru Mediu (AFM)	în implementare	AFM - staţii de reîncărcare pentru vehicule electrice în localităţi prin Administraţia Fondului pentru Mediu (AFM)
44	Modernizare Infrastructură Rutieră, Satele Buchila, Galbeni Şi Nicolae Bălcescu, Comuna Nicolae Bălcescu, Jud. Bacău (1798 Ml)	Proiect finalizat 2014-2020	Buget local
45	Realizare Masuri ISU La Gradinita Valea Seaca, Comuna Nicolae Balcescu, Conform Scenariului De Securitate La Incendiu	Proiect finalizat 2014-2020	Buget local
46	Modernizare Iluminat Public In Comuna Nicolae Bălcescu	Proiect finalizat 2014-2020	GAL
47	Modernizare Retea De Drumuri De Interes Local In Comuna Nicolae Balcescu, Judetul Bacau	Proiect finalizat 2014-2020	7.2 PNDR 2014-2020
51 UAT Oituz			
Nr. crt	Titlu proiect	Stadiu proiect	Sursă finanțare

DOCUMENT TRANSPARENȚĂ DECIZIONALĂ

1	Modernizarea rețelei de drumuri de interes local în comuna Oituz, județul Bacău	proiect finalizat in anul 2021	PNDR, masura 7.2
2	WIFI4EU	proiect finalizat in anul 2021	Autoritatea pentru Digitalizarea României
3	Reabilitare, modernizare, extindere si dotare Camin Cultural in sat Oituz, comuna Oituz, judetul Bacau	proiect finalizat in anul 2021	Compania Națională de Investiții
4	Construire dispensar medical uman în localitatea Oituz, comuna Oituz, județul Bacău	proiect în implementare	Programul Național de Dezvoltare Locală
5	Modernizare prin asfaltare drumuri de interes local in localitatea Oituz, comuna Oituz, județul Bacău	proiect în implementare	Buget local
6	Construire piață mixtă în localitatea Oituz, județul Bacău	proiect în implementare	Buget local
7	Reabilitare clădire Grădiniță nr.3 Oituz - Peste Vale, comuna Oituz, județul Bacău	proiect în implementare	Programul Național de Dezvoltare Locală
8	Reabilitare clădire Grădiniță Poiana Sarată, comuna Oituz, județul Bacău	proiect în implementare	Programul Național de Dezvoltare Locală

DOCUMENT TRANSPARENȚĂ DECIZIONALĂ

9	Pod rutier punct Gălățanu în comuna Oituz, județul Bacău	idee de proiect	Programul Național de Investiții Anghel Saligny
10	Extindere rețea canalizare ape uzate în satele Oituz, Marginea, Călcâi și Ferestrău-Oituz, comuna Oituz, județul Bacău	idee de proiect	Compania Națională de Investiții
11	Reabilitarea și modernizarea sistemului de iluminat public în comuna Oituz, judetul Bacău	idee de proiect	Administrația Fondului pentru Mediu
12	Extindere rețele de alimentare cu apă în satele Oituz și Marginea, mărire capacitate sursă apă	idee de proiect	Buget local
13	Renovare integrată Scoala gimnazială comuna Oituz	idee de proiect	Programul Național de Redresare și Reziliență
14	Renovare integrată Grădinița cu program normal nr. 1 Oituz	idee de proiect	Programul Național de Redresare și Reziliență
15	Achiziție microbuz comunitar în comuna Oituz, județul Bacău	idee de proiect	Programul Național de Redresare și Reziliență
16	Achiziție mobilier stradal în comuna Oituz, județul Bacău	idee de proiect	GAL Valea Trotușului

DOCUMENT TRANSPARENȚĂ DECIZIONALĂ

17	Extindere rețea gaze naturale în localitățile Călcâi și Marginea	idee de proiect	Buget local
18	Extindere rețea gaze naturale în localitățile Hârja și Poiana Sărată	idee de proiect	Buget local
19	Amenajare spații de joacă în comuna Oituz, județul Bacău	idee de proiect	Buget local
20	Reabilitare pod Sarca în localitatea Oituz, comuna Oituz, județul Bacău	idee de proiect	Buget local
21	Reabilitare și extindere locuință de serviciu în localitatea Oituz, comuna Oituz, județul Bacău	idee de proiect	Buget local
22	Dotare bibliotecă comunală în localitatea Oituz, comuna Oituz, județul Bacău	idee de proiect	Buget local
23	Modernizare prin asfaltare drumuri de interes local in localitățile Oituz, Marginea, Calcâi și Ferestrău – Oituz, comuna Oituz, județul Bacău	idee de proiect	Buget local
24	Amenajare drum cu rigole scurgere ape pluviale pe strada Mărășești și strada Mărăști din localitatea Marginea, comuna Oituz, județul Bacău	idee de proiect	Buget local

DOCUMENT TRANSPARENȚĂ DECIZIONALĂ

25	Rețea scurgere ape pluviale pe strada Alunilor și strada Eroilor din localitatea Oituz, comuna Oituz, județul Bacău	idee de proiect	Buget local
26	Amenajare drum acces la D.N. 11 zona Central, localitatea Oituz, comuna Oituz, județul Bacău	idee de proiect	Buget local
27	Rețea scurgere ape pluviale pe D.S. 2766 din localitatea Oituz, comuna Oituz, județul Bacău	idee de proiect	Buget local
28	Amenajare stații de autobuz în comuna Oituz, județul Bacău	idee de proiect	Buget local
52 UAT Oncesti			
Nr. crt	Titlu proiect	Stadiu proiect	Sursă finanțare
1	Modernizare drumuri de interes local in sat tarnita, comuna Oncesti, judet Bacau	Proiect finalizat 2020	PNDL
2	Construire gradinita cu 2 grupe, sat Satu Nou, comuna Oncesti – proiect in asociere cu Ministerul Invatamantului	Proiect in implementare	Fonduri UE
3	Infiintare retea de alimentare cu apa in comuna Oncesti	Idee de proiect	Anghel Saligny

DOCUMENT TRANSFRONTALIER DE FUNDAMENTARE A DECIZIONALĂ

4	Modernizare drum de interes local Dealu Perjului - Taula	Idee de proiect	Anghel saligny
5	Extindere Retea De Alimentare Cu Apa In Sat Tarnita, Oncestii Vechi	Idee de proiect	Fonduri guvernamentele
6	Infiintare Canalizare si statie de epurare in comuna Oncesti	Idee de proiect	Fonduri guvernamentele
7	Modernizare drumuri de interes local satele Oncesti, Dealu Perjului, Barboasa	Idee de proiect	Fonduri guvernamentele
8	Infiintare retea de alimentare cu gaz in comuna Oncesti	Idee de proiect	PNRR
9	Modernizare scoala V-VIII Oncesti	Idee de proiect	Fonduri guvernamentele
10	Dotare cu Microbuz electric si statie alimentare	Idee de proiect	PNRR
11	Modernizare iluminat public	Idee de proiect	Fonduri guvernamentele
12	Dotare cu mijoace de stingere a incendiilor	Idee de proiect	PNRR

DOCUMENT TRANSPARENȚĂ DECIZIONALĂ

53 UAT ORBENI			
Nr. crt	Titlu proiect	Stadiu proiect	Sursă finanțare
1	Construire și dotare Grădiniță cu 3 săli de grupă , în sat Scurta, comuna Orbeni , jud.Bacău	Proiect finalizat în perioada 2014 - 2020	PNDL 2 Buget local
2	Construire și dotare Grădiniță cu 3 săli de grupă , în sat Orbeni, com. Orbeni , jud.Bacău	Proiect finalizat	PNDL 2 Buget local
3	Reabilitare și extindere grădiniță și construire corp școala nr.3 Scurta, com.Orbeni, jud.Bacău	Proiect finalizat	PNDL 2 Buget local
4	Dotare corp grădiniță și corp școală nr.3 Scurta, com.Orbeni, jud Bacău	Proiect finalizat	Buget local
5	Construire Sala de Sport pentru Școala nr.1 Orbeni	Proiect finalizat	CNI
6	Amenajare spațiu de joacă pentru copii , școala nr.2 , Scurta	Proiect finalizat	Buget local
7	Reabilitare, extindere și dotare dispensar uman, sat Orbeni, com.Orbeni jud.Bacău	Proiect finalizat	PNDL 2

DOCUMENT TRANSPARENȚĂ DECIZIONALĂ

8	Reabilitare, extindere și dotare dispensar uman, sat Scurta, com.Orbeni jud.Bacău	Proiect finalizat	PNDL 2
9	Dotare spațiu de joacă , centru de zi Orbeni	Proiect finalizat	Buget local
10	Construire și dotare cămin cultural sat Scurta, com.Orbeni, jud.Bacău	În implementare	CNI
11	Achiziție buldoexcavator și tractor cu încărcător frontal	Proiect finalizat	GALL Valea Trotușului
12	Amplasare stații mijloace de transport în comun ; Amplasare puncte de colectare selectivă a deșeurilor în sat Scurta;	Proiect finalizat	Buget local
13	Extindere sistem de distribuție gaze naturale în satele Orbeni și Scurta	În implementare	Delgaz Grid
14	Extindere și modernizare rețele iluminat public stradal	Proiect finalizat	Buget local
15	Extindere rețele iluminat public stradal – str.Gării(Orbeni) , str.Principală(Scurta)	Proiect finalizat	Buget local
16	Modernizare drumuri de interes local în satele Orbeni și Scurta și construire pod în sat Orbeni	Idee de proiect	Buget local

DOCUMENT TRANSPARENȚĂ DECIZIONALĂ

17	Modernizare drum de interes local DR 250 și DR158 și consolidare pod în pct.Vadul Chiriței în com.Orbeni, jud.Bacău	Idee de proiect	
18	Modernizare drum de interes local (str.Școlii și construire pod pct.Bonțoi N în sat Scurta)	Idee de proiect	
19	Reabilitare școală gimnazială nr.1 cu clasele I-VIII din sat Orbeni, com.Orbeni, jud.Bacău	Idee de proiect	
20	Proiect regional de dezvoltare a infrastructurii de apă potabilă și apă uzată în județul Bacău	Idee de proiect	
21	Creșterea gradului de participare a elevilor din com.Orbeni la procesul de învățare on-line în contextul crizei Sars-CoV2 prin achiziția de echipamente IT	Idee de proiect	
22	Implementarea rețelei de internet în sălile din unitățile de învățământ și achiziția de echipamente ce au ca scop creșterea gradului de conectivitate a elevilor și a cadrelor didactice	Idee de proiect	
23	Amenajarea Curții interioare a Școlii cu clasele I-VIII, nr.1 Orbeni	Proiect finalizat	Buget local

DOCUMENT TRANSPARENȚĂ DECIZIONALĂ

24	Dotarea comunei Orbeni cu bunuri privind valorificarea tradițiilor locale	Proiect finalizat	Gall Valea Trotușului
25	Modernizare drumuri de interes local (str.Dos Orbeni,str.Cioca) și consolidare pod.în pct.Chiorcea(sat Scurta), construire pod în pct.Sumănaru(sat Orbeni), construire pod în pct.Albert(sat Orbeni) , construire pod în pct.Damian(sat Scurta), construire pod pct.Urzicaru(sat Scurta) , co.Orbeni	Idee de proiect	
26	Înființare sistem inteligent de distribuție gaze naturale, achiziție de centrale termice și punere în funcțiune în instituțiile publice ale com.Orbeni	Proiect finalizat	Buget local
27	Construire și dotare centru destinat persoanelor vârstnice în sat Orbeni, com.Orbeni	Idee de proiect	
28	Implementare sistem supraveghere video în satul Scurta și satul Orbeni	Proiect în implementare	Buget local
29	Implementare sistem de supraveghere video în cadrul Grădiniței nr.1 Orbeni și în cadrul Școlii nr.3 Scurta	Proiect finalizat	Buget local
30	Achiziție teren în satul Orbeni sau/și în satul Scurta pentru amplasarea obiective de utilitate publică	Idee de proiect	

DOCUMENT TRANSPARENȚĂ DECIZIONALĂ

31	Implementare sistem de producere, stocare,transport energie electrică pentru consumatorii proprietatea UAT Orbeni	Idee de proiect	
32	Achiziția de autospeciale pentru situații de urgență în com.Orbeni	Idee de proiect	
33	Dotarea spațiilor destinate pentru persoanelor aflate în situații de risc(calamități naturale, violența domestică)	Idee de proiect	
34	Amenajarea și modernizare teren de sport în satele Orbeni și Scurta	Idee de proiect	
35	Construire și dotare cămin cultural în satul Scurta, com.Orbeni	Idee de proiect	
36	Achiziția de dotări și echipamente corporale și necorporale pentru căminul cultural din satul Orbeni, comuna Orbeni	Idee de proiect	
37	Înființarea unui management ce are la bază colectarea selectivă a deșeurilor menajare și amenajarea de platforme speciale pentru colectarea deșeurilor animaliere în satele Orbeni și Scurta, com.Orbeni	Idee de proiect	

DOCUMENT TRANSPARENȚĂ DECIZIONALĂ

38	Reabilitarea și betonarea șanțurilor pe DC109 Scurta de la KM 0+000 la 6+000 și consolidare pod Chiorcea în satul Scurta, com.Orbeni	Idee de proiect	
39	Reabilitare DC 108 Orbeni din punctul Dărăban în punctul Albert, com.Orbeni	Idee de proiect	
40	Construire locuințelor sociale pe raza com.Orbeni	Idee de proiect	
41	Regularizarea și amenajarea albiilor pârâielor Scurta și Orbeni	Idee de proiect	
42	Construirea/achiziția de locuințe adresate familiilor aflate în situații de risc	Idee de proiect	
43	Renovarea clădirilor publice în vederea îmbunătățirii eficienței energetice în com.Orbeni	Idee de proiect	
54 UAT PALANCA			
Nr. crt	Titlu proiect	Stadiu proiect	Sursă finanțare
1.	Reparatii capitale cladire birouri Primarie	Proiect finalizat în perioada 2014-2020	Buget local

DOCUMENT DE TRANSPARENȚĂ DECIZIONALĂ

2.	Constructie centru de consiliere pt parinti si copii aflati in situatii de risc	Proiect finalizat în perioada 2014-2020	Fonduri Guvernamentale
3.	Reparatii capitale pod Gusitoaia	Proiect finalizat în perioada 2014-2020	Buget local
4	Inbracaminte bituminoasa usoara drum vicinal I Popoiu	Proiect finalizat în perioada 2014-2020	Buget local
5	Amenajare spatiu public de recreere pt locuitorii comunei Palanca	Proiect finalizat în perioada 2014-2020	Fonduri Comunitare + Buget local
6	Construire cladire piata, comuna Palanca	Proiect finalizat în perioada 2014-2020	Fonduri Guvernamentale + Buget local
7	Modernizare drum communal DC 137, km 5+000-8+000, com. Palanca	Proiect finalizat în perioada 2014-2020	Fonduri Guvernamentale + Buget local
8	Modernizare, extindere si dotare Camin cultural pentru Ansamblul folcloric “La portile neamului”, sat Ciughes, comuna Palanca, jud. Bacau	Proiect finalizat în perioada 2014-2020	Fonduri Guvernamentale

DOCUMENT TRANSPARENȚĂ DECIZIONALĂ

9	Alimentare cu apa in localitatile Ciughes si Palanca + Canalizare si statie de epurare in localitatile Ciughes si Palanca	Proiect finalizat în perioada 2014-2020	Fonduri Comunitare
10	Construire gradinita doua grupe, localitatea Popoiu	Proiect finalizat în perioada 2014-2020	Fonduri Comunitare
11	Reabilitare cladire Muzeul de istorie si etnografie, comuna Palanca	Proiect finalizat în perioada 2014-2020	Fonduri Comunitare
12	Modermizare drum vicinal DN12A-DC 137, in satul Palanca	Proiect finalizat în perioada 2014-2020	Fonduri Comunitare
13	Dotarea cu buldoexavator si accesorii a compartimentului intretinere drumuri si salubritate, comuna Palanca	Proiect finalizat în perioada 2014-2020	Fonduri Comunitare
14	Lucrari de amenajari exterioare si refacere imprejmuire Camin Cultural, sat Ciughes,com Palanca	Proiect finalizat în perioada 2014-2020	Buget local
15	Registru electronic National de Nomenclatura Stradala, comuna Palanca (RENNS)	Proiect finalizat în perioada 2014-2020	Buget local

DOCUMENT TRANSPARENȚĂ DECIZIONALĂ

16	Extindere retea de alimentare cu apa si retea de canalizare in comuna Palanca	Proiect finalizat în perioada 2014-2020 (2021)	Buget local
17	Actualizare Plan Urbanistic General, comuna Palanca	Proiect în curs implementare	Buget local
18	Sistem de iluminat public in comuna Palanca AFM	Proiect în curs implementare	Fonduri Guvernamentale
19	Sistem de iluminat public in comuna Palanca FEADR	Proiect în curs implementare	Fonduri Comunitare
20	Bransamente la reteaua de alimentare cu apa si retea de canalizare, in localitatile Ciughes si Palanca	Proiect în curs implementare	Buget local
21	Consolidare maluri pârâul Ciugheș în sat Ciughes, Judetul Bacău	Proiect în curs implementare	Buget local
22	Infiintarea retea de gaze naturale in comuna Palanca	Proiect în curs implementare	Fonduri Guvernamentale
23	Reabilitare, modernizare, dotare si extindere Scoala generala cu clasele I-IV Palanca si Scoala generala cu clasele I-VIII comuna Palanca, judetul Bacau	Proiect în curs implementare	Fonduri Guvernamentale

DOCUMENT TRANSPARENȚĂ DECIZIONALĂ

24	Reabilitare drum comunal afectat de pagubele produse în urma calamităților în sat Ciugheș, Comuna Palanca, județul Bacău	Proiect în curs implementare	Fonduri Guvernamentale
25	Reabilitare și modernizare drumuri sătești afectate de pagubele produse în urma calamităților în sat Ciugheș și sat Popoiu, comuna Palanca, județul Bacău	Proiect în curs implementare	Fonduri Guvernamentale
26	Modernizare drumuri de interes local in comuna Palanca, judetul Bacau	Proiect în curs implementare	Fonduri Guvernamentale
27	Reabilitare, modernizare drumuri locale si consolidare maluri pârâu Ciugheș, afectate de pagubele produse in urma calamitatilor din luna iunie 2021, in comuna Palanca, judetul Bacau	Proiect în curs implementare	Fonduri Guvernamentale
28	Introducerea retelei de gaz metan in toate localitățile comunei Palanca	Idei de proiect	Fonduri Guvernamentale + Fonduri Comunitare
29	Extinderea retelei de alimentare cu apa in zonele in care nu exista : construire rezervoare de apă,acolo unde situația o impune, construire stații de repompare sau regulatoare presiune pentru asigurarea presiunii optime	Idei de proiect	Fonduri Guvernamentale

DOCUMENT TRANSPARENȚĂ DECIZIONALĂ

30	Extinderea retelei de canalizare în comuna Palanca	Idei de proiect	Fonduri Guvernamentale
31	Modernizare drumuri de interes local comuna Palanca , judetul Bacau	Idei de proiect	Fonduri Guvernamentale + Buget local
32	Realizarea de trotuare , santuri laterale , rigole de scurgere a apelor pluviale , Palanca	Idei de proiect	Buget local
33	Modernizare DC 135 – DN 12A (Agăş) - Sulta - Cosnea	Idei de proiect	Fonduri Guvernamentale +
34	Modernizare Drumul comunal DC 139 – Palanca (DN 12A) - Popoiu	Idei de proiect	Fonduri Guvernamentale +
35	Implementarea sistemelor video, a mijloacelor de semnalizare luminoase si a indicatoarelor stradale	Idei de proiect	Buget local
36	Marcarea si dotarea strazilor, amenajarea și sistematizarea intersecțiilor	Idei de proiect	Buget local
37	Semnalizarea adecvata a intersecțiilor și trecerilor de pietoni	Idei de proiect	Buget local
38	Introducerea la intrarile/iesirile din localitate a panourilor informative privind date de orientare generala	Idei de proiect	Buget local

DOCUMENT TRANSPARENȚĂ DECIZIONALĂ

39	Amenajarea de parcări în locurile în care acestea lipsesc si sunt necesare	Idei de proiect	Buget local
40	Realitarea /modernizarea parcărilor existente	Idei de proiect	Buget local
41	Furnizarea de informații în stațiile și mijloacele de transport în comun privind orarul și legaturile cu alte linii de transport	Idei de proiect	Buget local
42	Modernizarea stațiilor de transport în comun existente	Idei de proiect	Buget local
43	Amenajarea unor noi stații de transport în comun	Idei de proiect	Buget local
44	Acordarea de sprijin operatorilor locali pentru eficientizarea transportului local	Idei de proiect	Buget local
45	Derularea de campanii de informare privind importanța utilizării mijloacelor de transport ecologice	Idei de proiect	Buget local
46	Achizitionare și montare camere de monitorizare a traficului rutier	Idei de proiect	Buget local
47	Achizitionarea de catre UAT Palanca a unui mijloc de transport ecologic	Idei de proiect	Buget local

DOCUMENT TRANSPARENȚĂ DECIZIONALĂ

48	Amenajare de piste pentru ciclism și cresterea suprafetei afectate exclusive circulației pietonale	Idei de proiect	Buget local
49	Construirea unui teren sport multifuncțional	Idei de proiect	Fonduri Guvernamentale + Buget local
50	Inființarea unei zone de agrement(spatiu de promenada) în localitatea Palanca	Idei de proiect	Buget local
51	Dotarea caminelor culturale cu mobilier si aparatură necesară funcționării	Idei de proiect	Buget local
52	Reabilitarea caminului cultural din localitatea Popoiu	Idei de proiect	Fonduri Guvernamentale + Buget local
53	Restaurarea si valorificarea patrimoniului cultural	Idei de proiect	Fonduri Guvernamentale + Buget local
54	Sprijinirea parohiilor în vederea accesarii de fonduri europene pentru reabilitarea bisericilor	Idei de proiect	Buget local
55	Achiziționarea și instalarea unei rețele de internet gratuit în comuna Palanca WIFI 4 YOU, care se adresează comunității locale, (asigurarea serviciilor de internet in spațiile publice).	Idei de proiect	Fonduri comunitare

DOCUMENT TRANSPARENȚĂ DECIZIONALĂ

56	Activități și operațiuni specifice care se desfășoară pentru îmbunătățirea administrarii domniului public si privat al comunei Palanca	Idei de proiect	Buget local
57	Elaborarea planurilor pentru finalizarea proceselor de cadastrare , parcelare si atribuire a titlurilor de proprietate in comună Palanca	Idei de proiect	Fonduri Guvernamentale + Buget local
58	Infiintarea de structuri asociative care sa exploateze intensiv terenurile luate in arenda, in prezent nelucrate	Idei de proiect	Buget local
59	Infiintarea unui sistem de colectare și valorificare a produselor agricole/zootehnice la nivel local	Idei de proiect	Buget local
60	Identificarea posibilitaților de exploatare a terenurilor aflate in proprietatea administrației publice locale	Idei de proiect	Buget local
61	Sprijinirea Grupului de Acțiune Locala *"Valea muntelui"* in vederea identificarii agentilor economici eligibili de a obtine fianantare europeana	Idei de proiect	Buget local
62	Acordarea de facilitați agenților economici care vor sa isi deschida afacere in comuna Palanca	Idei de proiect	Buget local

DOCUMENT TRANSPARENȚĂ DECIZIONALĂ

63	Acordarea de suport logistic agenților economici și producatorilor particulari pentru participare la targuri , schimburi de experiență	Idei de proiect	Buget local
64	Stimularea transformarii gospodariilor țărănești în ferme familiale cu caracter comercial	Idei de proiect	Buget local
65	Efectuarea demersurilor în vederea certificării produselor locale	Idei de proiect	Buget local
66	Sprijinirea introducerii metodelor de producție agricola ce sunt compatibile cu protecția și îmbunătățirea condițiilor de mediu și care trec de standardele de baza relevante	Idei de proiect	Buget local
67	Elaborarea unui studiu, în vederea identificarii nevoilor mediului de afaceri local	Idei de proiect	Buget local
68	Identificarea oportunităților de parteneriat public-privat în vederea demărarii de activități economice	Idei de proiect	Buget local
69	Elaborarea unei strategii de atragere a investitorilor în comuna Palanca	Idei de proiect	Buget local

DOCUMENT TRANSPARENȚĂ DECIZIONALĂ

70	Reorganizarea si ameliorarea fondului agricol cu destinație de pășuni, în regim public și/sau privat și exploatarea acestora in mod eficient	Idei de proiect	Buget local
71	Inființarea în cadrul Primariei comunei Palanca a unui centru de consultanță în afaceri	Idei de proiect	Buget local
72	Sprijinirea activităților din agroturism	Idei de proiect	Buget local
73	Promovarea patrimoniului natural prin participare la tîrguri	Idei de proiect	Fonduri europene + Buget local
74	Organizarea de sesiuni de informare a cetațenilor privind finanțarile europene	Idei de proiect	
75	Consilierea tinerilor in vederea stabilirii în comuna Palanca ca tineri fermieri prin accesarea programului de finanțare specific	Idei de proiect	Fonduri europene + Buget local
76	Campanii de informare cu privire la reglementarile naționale și europene, in domeniul inființării și funcționării agenților economici	Idei de proiect	Fonduri europene + Buget local

DOCUMENT TRANSPARENȚĂ DECIZIONALĂ

77	Organizarea de sesiuni de instruire in domeniile antreprenoriat, scriere de proiecte pentru diferite programe de finanțare	Idei de proiect	Fonduri europene + Buget local
78	Incurajarea participării agenților economici locali la licitațiile organizate de APL pentru derularea investițiilor locale	Idei de proiect	Buget local
79	Instituirea unui sistem eficient de emitere a certificatelor și a autorizațiilor de funcționare	Idei de proiect	Fonduri europene + Buget local
80	Sprijinirea initiativelor locale pentru dezvoltarea capacitații antreprenoriale a tinerilor și a persoanelor ce apartin grupurilor dezavantajate	Idei de proiect	Buget local
81	Sprijinirea tinerilor care au urmat în prealabil un program de formare profesionala pentru dezvoltarea antreprenoriatului	Idei de proiect	Fonduri europene + Buget local
82	Lucrari de amenajare torenți pentru protectia terenurilor agricole inundabile/terenuri silvice	Idei de proiect	Fonduri europene + Buget local
83	Accesare de fonduri pentru realizarea de drumuri de exploatare agricolă /silvică	Idei de proiect	Fonduri europene + Buget local

DOCUMENT TRANSPARENȚĂ DECIZIONALĂ

84	Inființarea unui centru de desfacere a produselor autohtone	Idei de proiect	Fonduri Guvernamentale + Buget local
85	Sprijinirea agenților economici pentru realizarea unor spații de depozitare	Idei de proiect	Buget local
86	Sprijinirea agentilor economici în vederea autorizării funcționării unui abator mobil	Idei de proiect	Buget local
87	Construirea centrului tip after school-scoala Palanca, care să permită acordarea de suport elevilor, în vederea scăderii riscului de abandon școlar, rezolvării problemelor de adaptare a unor elevi , suplinirii nivelului scăzut de cultură și instruire al unor familii	Idei de proiect	Fonduri Guvernamentale + Buget local
88	Amenajarea unor spații de joacă pentru copii în toate satele componente comunei Palanca	Idei de proiect	Buget local
89	Realizarea lucrarilor de reparatii curente la toate unitatile școlare	Idei de proiect	Buget local
90	Reabilitarea termică a structurilor de învățământ școlare și preșcolare	Idei de proiect	Fonduri Guvernamentale + Buget local

DOCUMENT TRANSPARENȚĂ DECIZIONALĂ

91	Modernizarea sălilor de clasă și dotarea cu mobilier modern și material didactic specific	Idei de proiect	Buget local
92	Modernizarea si dotarea unitaților prescolare cu jucarii	Idei de proiect	Buget local
93	Sprijinirea si acordarea de facilitați cadrelor didactice care nu locuiesc in comuna Palanca	Idei de proiect	Buget local
94	Achizitionare autobuz/microbuz scolar pentru transportul elevilor	Idei de proiect	Fonduri Comunitare
95	Sustinerea participării elevilor la competiții naționale	Idei de proiect	Fonduri Comunitare
96	Acordarea de sprijin pentru desfășurarea activităților extracuriculare, sportive și culturale	Idei de proiect	Fonduri Comunitare
97	Organizarea de campanii de informare/educare a parintilor	Idei de proiect	Buget local
98	Sprijinirea participării la programe de pregatire a cadrelor didactice active din comuna Palanca	Idei de proiect	Fonduri Comunitare
99	Realizarea strategiei de atragere a elevilor in unitațile de invațamant din comuna Palanca	Idei de proiect	Fonduri Comunitare

DOCUMENT TRANSPARENȚĂ DECIZIONALĂ

100	Inființarea unui Centru pentru Informare, Orientare și Consiliere Educativ-Profesională , pentru elevii din ultimul an al ciclului de invatamant gimnazial	Idei de proiect	Fonduri Comunitare
101	Sprijinirea si acordarea de facilități pentru cadrele didactice care isi stabilesc domiciliul in comuna Palanca	Idei de proiect	Buget local
102	Organizarea anual a minim o campanie de informare și constientizare a categoriilor defavorizate privind necesitatea educației	Idei de proiect	Fonduri Comunitare
103	Formarea cadrelor didactice pentru abordarea educației incluzive	Idei de proiect	Fonduri Comunitare
104	Elaborare si distribuire ghid de educație incluzivă pentru parinți – in parteneriat cu Scoala generala Palanca	Idei de proiect	Buget local
105	Elaborare si distribuire ghid de educație incluzivă pentru cadre didactice- in parteneriat cu Scoala generala Palanca	Idei de proiect	Buget local
106	Organizare masa rotundă ”Educația incluzivă în gradiniță: dimensiuni, provocari și soluții”- – in parteneriat cu Scoala generala Palanca	Idei de proiect	Buget local

DOCUMENT TRANSPARENȚĂ DECIZIONALĂ

107	Analizarea la inceputul fiecarui an școlar a situației elevilor care provin din medii defavorizate în vederea acordării de burse școlare	Idei de proiect	Buget local
108	Sprijinirea Agenției Județene pentru Ocuparea forței de Muncă Bacău în vederea organizării de cursuri de formare profesională , în meseriile solicitate de agenții economici	Idei de proiect	Buget local
109	Realizarea de studii in vederea identificării meseriilor cautate pe piata muncii locale/judetene	Idei de proiect	Fonduri Comunitare
110	Construcția și dotarea unui camin pentru persoane varstnice	Idei de proiect	Fonduri Comunitare
111	Construirea de locuințe sociale pentru familii defavorizate care locuiesc in conditii improprii	Idei de proiect	Fonduri Comunitare
112	Construirea unei unități medicale (centru medical)si dotarea acesteia cu aparatura necesară	Idei de proiect	Fonduri Guvernamentale
113	Modernizarea dispensarelor medicale si dotarea acestora cu aparatura necesară	Idei de proiect	Fonduri Guvernamentale

DOCUMENT TRANSPARENȚĂ DECIZIONALĂ

114	Acordarea de facilități specialistilor din domeniul sănatate/asistență socială care doresc sa investească în comuna Palanca	Idei de proiect	Buget local
115	Actualizarea bazei de date privind beneficiarii de ajutoare sociale, ajutoare de urgenta, ajutoare materiale , alocații pentru susținerea familei etc)	Idei de proiect	Buget local
116	Crearea unei baze dedate electronice (fisiere/foldere/tabele centralizatoare etc) care să cuprindă toate informațiile referitoare la beneficiarii de servicii sociale. Centralizarea acestor date , verificarea și corelarea cu evidențele numerice din cadrul celorlalte compartimente	Idei de proiect	Buget local
117	Acțiuni privind incurajarea voluntariatului in special în rîndul tinerilor în domenii de interes public, de asigurare a cadrului legal pentru accesul tinerilor la programe de educație pentru sănătate, pentru tratamentul gratuit al tinerilor suferinzi de boli cronice sau care urmează o formă de invățământ autorizată sau acreditată	Idei de proiect	Fonduri Comunitare

DOCUMENT TRANSPARENȚĂ DECIZIONALĂ

118	Colaborarea cu alte instituții județene în vederea asigurării furnizării de servicii pentru persoanele vârstnice și facilitarea accesului acestora în centre sociale	Idei de proiect	Buget local
119	Incheierea de acorduri de parteneriat cu ONG-uri in vederea asigurării de consultanță juridică persoanele varstnice	Idei de proiect	Buget local
120	Constituirea unei structuri pentru relația cu mediu asociativ,care să implementeze strategia de cooperare : -incheiere de acorduri de parteneriat; -promovarea ONG-urilor care au avut loc o activitate semnificativă	Idei de proiect	Buget local
121	Activitati privind combaterea riscului de excluziune socială și a marginalizării sociale	Idei de proiect	Buget local
122	Realizarea de programe de educatie parentala și activitați de informare individuală și consiliere a părinților care intenționează să plece în strainatate , precum și a persoanei desemnate ca reprezentant legal al copilului	Idei de proiect	Buget local

DOCUMENT TRANSPARENȚĂ DECIZIONALĂ

123	Realizarea unor planuri de servicii în vederea instituirii unei măsuri de protecție specială pentru copii ai caror parinți sunt plecați la muncă în străinătate	Idei de proiect	Buget local
124	Informare și consiliere a locuitorilor comunei Palanca în orice domeniu de interes al serviciilor și măsurilor sociale	Idei de proiect	Buget local
125	Elaborarea procedurilor de selectie a proiectelor de parteneriat	Idei de proiect	Buget local
126	Incheierea contractelor și implementarea proiectelor în parteneriat cu autoritatea/instituția/furnizo-rul privat desemnat castigator in urma selectiei	Idei de proiect	Buget local
127	Organizarea de campanii de informare privind: -necesitatea racordarii la rețelele de apă-apă uzata; -consumul rațional de apă potabila; -protecția mediului pentru evitarea poluării apelor uzate peste normele impuse, a solului cu produse chimice, uleiuri, alți solvenți, -necesitatea selectării și reciclarii deșeurilor	Idei de proiect	Fonduri Guvernamentale + Buget local
128	Lucrări de regularizare a albiei pâraurilor şi apărari de maluri pentru prevenirea şi reducerea consecinţelor distructive ale inundaţiilor	Idei de proiect	Fonduri Guvernamentale

DOCUMENT TRANSPARENȚĂ DECIZIONALĂ

129	Derularea de programe de informare, educare și constientizare a populației referitor la importanța și necesitatea protecției mediului inconjurător și conservarea biodiversitații	Idei de proiect	Fonduri Guvernamentale + Buget local
130	Realizarea unei platforme de colectare a dejecțiilor animaliere amplasată în vestul localitații Ciugheș, cu acces direct dintr-un drum de exploatare agricolă existent	Idei de proiect	Fonduri Guvernamentale + Fonduri Comunitare + Buget local
131	Realizarea unei zone de agrement în localitatea Ciughes	Idei de proiect	Fonduri Guvernamentale + Fonduri Comunitare + Buget local
132	Elaborarea de strategii și planuri de acțiuni, cartografierea riscurilor, îmbunătățirea competențelor în domeniu	Idei de proiect	Buget local
133	Executarea lucrarilor de regularizare a riului Trotus pe vechiul amplasament	Idei de proiect	Fonduri Guvernamentale
134	Executarea lucrarilor de consolidare a malurilor pârâurilor din comuna Palanca	Idei de proiect	Fonduri Guvernamentale
135	Dotarea Serviciului voluntar pentru situații cu urgență	Idei de proiect	Buget local

DOCUMENT TRANSPARENȚĂ DECIZIONALĂ

136	Organizarea de campanii pentru informarea, pregatirea și constientizarea populației privind comportamentul în situații de urgență și dezastre naturale, generate de schimbarile climatice și dezastre naturale	Idei de proiect	Buget local
137	Achiziționarea de echipamente cu consum redus de energie, în instituțiile publice	Idei de proiect	Buget local
138	Investiții in reabilitarea termică a clădirilor publice	Idei de proiect	Fonduri Guvernamentale
139	Coordonarea proceselor de elaborare,actualizare, implementare și monitorizare a strategiei de dezvoltare durabila a comunei Palancași corelarea acesteia cu documentele programatice judetene și naționale	Idei de proiect	Buget local
140	Colaborarea cu autoritațile judetene in vederea realizarii obiectivelor din Programul de Guvernare	Idei de proiect	Buget local
141	Infiintarea minim a unei structuri asociative	Idei de proiect	Buget local
142	Profesionalizarea resurselor umane din administratia publica locala	Idei de proiect	Buget local

DOCUMENT TRANSPARENȚĂ DECIZIONALĂ

143	Asigurarea transparentei actelor administrative si comunicare operativa cu cetatenii comunei Palancasi societatea civilă	Idei de proiect	Buget local
144	Desfasurarea de activități pentru cresterea calitații serviciilor acordate cetatenilor	Idei de proiect	Buget local
145	Implementarea sistemului de control managerial intern conform Ordinului 600/2018	Idei de proiect	Buget local
146	Derularea de actiuni de informare europeana a populatiei cu focalizare pe dreptul la munca in Uniunea Europeana	Idei de proiect	Buget local
147	Desfășurarea de activități în vederea activării spiritului civic al cetățenilor și al conștiinței apartenenței la comunitate	Idei de proiect	Buget local
148	Optimizarea reglementărilor (proiecte HCL, dispoziții primar) pentru a deveni eficiente în folosul contribuabililor și al întreprinzătorilor	Idei de proiect	Buget local
149	Externalizarea activităților în condiții de eficiență și operativitate	Idei de proiect	Buget local

DOCUMENT TRANSPARENȚĂ DECIZIONALĂ

150	Cursuri de perfecționare, cooperare și legături permanente cu serviciile publice deconcentrate	Idei de proiect	Buget local
151	Evaluarea veniturilor și cheltuielilor bugetului local, măsurarea rezultatelor pe baza indicatorilor de performanță și întocmirea unui sistem eficace de cuantificare a rezultatelor pe etape	Idei de proiect	Buget local
152	Infiintarea biroului specializat in elaborarea și gestionarea proiectelor europene prin incadrarea de personal	Idei de proiect	Buget local
153	Sprijinirea angajatilor din biroul specializat in elaborarea și gestionarea proiectelor europene pentru a participa la cursuri de perfectionare/specializare	Idei de proiect	Buget local
154	Stabilirea legăturilor între comunele învecinate, realizarea de parteneriate regionale ca bază pentru abordarea integrală a dezvoltării	Idei de proiect	Buget local
155	Actualizarea siteului Primariei comunei Palanca	Idei de proiect	Buget local
156	Asigurarea achizitionarii de aparatura IT cât și aplicații informatice pentru toate serviciile furnizate de primaria Palanca	Idei de proiect	Fonduri Comunitare

DOCUMENT TRANSPARENȚĂ DECIZIONALĂ

157	Crearea unei platforme pentru facilitarea accesului la informații a cetatenilor comunei Palanca ”Ghiseul.ro”	Idei de proiect	Buget local
158	Crearea unei identitati vizuale a comunei Palancaprin standardizarea elementelor de identitate vizuala (formulare, adrese etc)	Idei de proiect	Buget local
159	Realizarea unui ghid de bune practici în relația cu cetățenii	Idei de proiect	Buget local
160	Asigurarea efectuarii plaților online =ghiseul.ro=	Idei de proiect	Buget local
161	Reactualizarea planurilor de ordine și siguranță publică a comunei Palanca pentru identificarea și contacararea factorilor de risc la adresa ordinii publice	Idei de proiect	Buget local
162	Implementarea unor programe de prevenire a infracționalității	Idei de proiect	Buget local
163	Dotarea cu echipamentele necesare a serviciului public de poliție locala	Idei de proiect	Fonduri Comunitare +
164	Soluționarea reclamațiilor în teren legal	Idei de proiect	Buget local
55. UAT PARAVA			

DOCUMENT TRANSPARENȚĂ DECIZIONALĂ

Secțiunea B - Strategia de dezvoltare durabilă a județului Bacău 2021-2029

	Titlu proiect	Stadiu proiect	Sursă finanțare
1	Modernizare rețea de drumuri de interes local DC 109A și DC 109B și drumuri locale, Localitatea Teiuș, Comuna Parava, Județul Bacău	Proiect finalizat în perioada 2014-2020	PNDL
2	Reabilitarea și modernizarea Școlii Gimnaziale Parava, Comuna Parava, Județul Bacău	Proiect finalizat în perioada 2014-2020	PNDL
3	Îmbunătățirea serviciilor locale prin achiziționarea unui camion multifuncțional cu lamă și sărăriță Comuna Parava, Județul Bacău	Proiect finalizat în perioada 2014-2020	AFIR
4	Extindere sursă apă, Comuna Parava, Județul Bacău	Proiect finalizat în perioada 2014-2020	BUGETUL LOCAL
5	Extindere- modernizare drum comunal DC 109 A km 3+500-4+500 în satul Teiuș, Comuna Parava, Județul Bacău	Proiect finalizat în perioada 2014-2020	BUGETUL LOCAL
6	Achizitie Buldoexcavator dotat cu atasamente de lucru	Proiect finalizat în perioada 2014-2020	AFIR
7	Reabilitare, modernizare si extindere/ mansardare centru integrat comunitar în Comuna Parava, Județul Bacău	Proiect în implementare	Depus POR

DOCUMENT TRANSPARENȚĂ DECIZIONALĂ

8	Extinderea sistemului de canalizare in Comuna Parava, Judetul Bacau	Proiect în implementare	Depus Anghel Saligny
9	Reabilitarea și modernizarea infrastucturii rutiere afectate de calamități în Comuna Parava, Județul Bacău	Proiect în implementare	Depus CNI
10	Reabilitare bibliotecă, Comuna Parava, Județul Bacău	Idee de proiect	
11	Construire cămin cultural, Comuna Parava, Județul Bacău	Idee de proiect	
12	Dezvoltarea rețelelor inteligente de distribuție a gazelor naturale în Comuna Parava, Județul Bacău	Proiect în implementare	Depus Anghel Saligny
13	Construire pod punct Miron IN Localitatea Dragusani si pod punct Nica in localitatea Parava, Comuna Parava, Judetul Bacau	Proiect în implementare	Depus Anghel Saligny
14	Modernizare retea de drumuri comunale si locale Comuna Parava, Judetul Bacau	Proiect în implementare	Depus Anghel Saligny
15	Amenajare locuri de joaca în comuna Parava, Județul Bacău	Idee de proiect	

DOCUMENT TRANSPARENȚĂ DECIZIONALĂ

16	Extinderea sistemului de iluminat public pe strazile secundare din localitatile Rădoaia, Drăgușani si Teiuș, Comuna Parava	Idee de proiect	
17	Eficientizarea sistemului de iluminat public in Comuna Parava, judetul Bacău	Proiect în implementare	Depus pe AFM
56 UAT PARINCEA			
Nr. crt	Titlu proiect	Stadiu proiect	Sursă finanțare
1	Amenajare Târg săptămânal	Proiect finalizat în perioada 2014 - 2020	AFIR
2	Pod din beton armat peste paraul Parincea, punct Durac Constantin, sat Parincea, comuna Parincea, judetul Bacau	Proiect finalizat în perioada 2014 - 2020	PNDL II
3	Infiintare sistem de iluminat cu panouri solare fotovoltaice cu consum redus de energie in localitatea Vladnic, comuna Parincea, judetul Bacau	Proiect finalizat în perioada 2014 - 2020	AFIR
4	Construire garaj 2 locuri, sat Parincea, comuna Parincea, Judetul Bacau	Proiect finalizat în perioada 2014 - 2020	Buget local

DOCUMENT TRANSPARENȚĂ DECIZIONALĂ

5	Reabilitare, modernizare, extindere si dotare sediu primarie, comuna Parincea, judetul Bacau	Proiect finalizat în perioada 2014 – 2020	Finanțare rambursabilă- credit bancar
6	Modernizare drumuri locale în comuna Parincea DC 78, sat Vladnic	Proiect în implementare	Buget local
7	Înființarea sistemului public de Alimentare cu apă, sat Parincea	Proiect în implementare	PNDL II
8	Înființarea sistemului public de Apă uzată(canalizare) sat Parincea	Proiect în implementare	PNDL II
9	Creșterea gradului de utilizare a internetului prin achiziția de echipamente/dispozitive electronice în comuna Parincea	Proiect în implementare	Programul Operațional Competitivitate - POC -
10	Construire Sală de sport în Comuna Parincea	Proiect în implementare	Compania Națională de Investiții – CNI -
11	Modernizare drumuri de interes local(asfaltare)	Idee de proiect	Compania Națională de Investiții - CNI -

DOCUMENT TRANSPARENȚĂ NECLASIFICATĂ

12	Modernizarea sistemului de iluminat public	Proiect în implementare	POIM – Fd. de Mediu
13	Centru Comunitar Integrat, Sat Parincea, Comuna Parincea	Idee de proiect	POR
14	Rețea distribuție gaze naturale	Idee de proiect	POIM
15	Înființare sistem public de alimentare cu apă în satele Nănești, Vladnic	Idee de proiect	
16	Înființarea sistemului public de Apă uzată(canalizare) satele Nănești, Vladnic	Idee de proiect	
17	Actualizare PUG	Proiect în implementare	Buget local
18	Stație de reîncărcare pentru autovehicule electrice în localități	Proiect în implementare	
19	Cresterea gradului de utilizare a internetului prin achizitia de echipamente/dispozitive electronice in comuna Parincea, judetul Bacau	Proiect în implementare	Programul Operațional Competitivitate – POC –

DOCUMENT TRANSPARENȚĂ DECIZIONALĂ

20	Construire sala de evenimente	Proiect în implementare	Buget local
21	Finalizare Sala de sport	Proiect în implementare	CNI
22	Construire pod sat Vladnic, comuna Parincea	Idee de proiect	Anghel Saligny
23	Reabilitare Liceul Parincea Corp B	Idee de proiect	Finanțare externă
24	Construire Atelier practică Liceul Parincea	Idee de proiect	Finanțare externă
25	Construire Atelier mecanic Liceul Parincea	Idee de proiect	Finanțare externă
26	Reabilitare, modernizare, realizare de poduri, podețe și punți pietonale în comuna Parincea	Idee de proiect	Finanțare externă
27	Construirea/Amenajarea șanțurilor pentru scurgerea apelor pluviale în comuna Parincea	Idee de proiect	Finanțare externă
28	Modernizare drumuri de exploatație agricolă în comuna Parincea	Idee de proiect	Finanțare externă

DOCUMENT TRANSPARENȚĂ DECIZIONALĂ

29	Amenajare teren sport:Vladnic, Nănești, Parincea	Idee de proiect	Finanțare externă
30	Reînnoirea parcului auto pentru servicii adresate comunității și completarea cu utilaje pentru deszăpezire	Idee de proiect	Finanțare externă
31	Înființarea Stație pentru Situații de Urgență în comuna Parincea	Idee de proiect	Finanțare externă
32	Extinderea rețelelor stradale în toate satele comunei Parincea	Idee de proiect	Finanțare externă
33	Construire trotuare în comuna Parincea	Idee de proiect	Finanțare externă
34	Dezvoltarea meșteșugarilor și artizanatului traditional	Idee de proiect	Finanțare externă
35	Extindere și modernizare rețele iluminat	Idee de proiect	Finanțare externă
36	Reabilitare, modernizare, extindere și dotare spații dedicateserviciilor medicale	Idee de proiect	Finanțare externă
37	Împădurire terenuri degradate	Idee de proiect	Finanțare externă
57 UAT PÂRGĂREȘTI			
Nr. crt	Titlu proiect	Stadiu proiect	Sursă finanțare

DOCUMENT TRANSPARENȚĂ DECIZIONALĂ

1	Construirea și dotarea unui incubator de afaceri pentru 5 firme	idee de proiect	
2	Formarea și instruirea tinerilor antreprenori pentru 20 tineri	idee de proiect	
3	Târgul de produse tradiționale (1 eveniment/an)	idee de proiect	
4	Sprijin pentru participare la târguri regionale și naționale(5 participări/an)	idee de proiect	
5	Sprijin pentru participarea la târguri internaționale (1participant/ an)	idee de proiect	
6	Modernizare drumuri comunale	idee de proiect	
7	Modernizare drumuri locale și sătești	proiect în implementare	buget local
8	Înființare/modernizare sistem de alimentare cu apă	proiect în implementare	Anghel Saligny
9	Înființare sistem de colectare ape uzate și	idee de proiect	

DOCUMENT TRANSPARENȚĂ DECIZIONALĂ

	epurare ape uzate		
10	Înființare sistem distribuție gaz metan	proiect în implementare	Anghel Saligny
11	Achiziție de mijloace de transport în comun	idee de proiect	
12	Sistem de monitorizare al traficului mijloacelor de transport în comun și modernizare stații de așteptare	idee de proiect	
13	Construire/modernizare sediul Primăriei	proiect în implementare	PNRR
14	Formarea cadrelor angajate în Primăria Pârgărești	idee de proiect	
15	Dotare parc auto pentru întreținere și intervenție	idee de proiect	
16	Formarea tinerilor antreprenori din Comuna Pârgărești (20 tineri)	idee de proiect	
17	Creșterea profesională competențelor tinerilor din Comuna Pârgărești (100 tineri)	idee de proiect	

DOCUMENT TRANSPARENȚĂ DECIZIONALĂ

18	Creșterea competențelor și consilierea șomerilor (50 șomeri)	idee de proiect	
19	Construire sală sport	idee de proiect	
20	Dotare cu material didactic Grădiniță Bahna	idee de proiect	
21	Teren educație fizică și sport la Școală gimnazială Nicorești	idee de proiect	
22	Dotare cu material didactic Grădinița Pîrîul Boghii	idee de proiect	
23	Dotare cu material didactic Grădinița Satu Nou	idee de proiect	
24	Formarea și perfecționarea cadrelor didactice	idee de proiect	
25	Schimb de experiență cu alte instituții de învățământ din străinătate	idee de proiect	
26	Înființare after school	idee de proiect	

DOCUMENT TRANSPARENȚĂ DECIZIONALĂ

27	Combaterea abandonului școlar prin acțiuni de tip școală după școală	idee de proiect	
28	Înființare de programe de tip a doua șansă	idee de proiect	
29	Construire/ modernizare centre medicale în comună	idee de proiect	
30	Construire locuințe de serviciu	idee de proiect	
31	Campanii de informare și conștientizare asupra sănătății umane	idee de proiect	
32	Construire centru de zi pentru copii	idee de proiect	
33	Construire centru multifuncțional pentru vârsta a 3a	idee de proiect	
34	Dotarea serviciilor sociale	idee de proiect	
35	Formarea și specializarea angajaților din serviciile sociale	idee de proiect	
36	Anveloparea clădirilor din patrimoniul administrației publice locale	idee de proiect	

DOCUMENT TRANSPARENȚĂ DECIZIONALĂ

37	Utilizarea energiei regenerabile	idee de proiect	
38	Refacerea malurilor și albiilor minore	idee de proiect	
39	Modernizarea sistemului de colectare deșeuri menajere	idee de proiect	
40	Înființarea sistemului de management al deșeurilor din agricultură	idee de proiect	
41	Crearea unor trasee turistice și infrastructura de bază	idee de proiect	
42	Dotare cămin cultural Bahna	idee de proiect	
43	Dotare cămin cultural Nicorești	idee de proiect	
44	Construire/ Modernizare cămin cultural Satu Nou	proiect în implementare	CNI
45	Construire cămin cultural Pârgărești	idee de proiect	
46	Modernizare bibliotecă comunală	idee de proiect	
47	Târg de tradiții în Comuna Pârgărești	idee de proiect	

DOCUMENT TRANSPARENȚĂ DECIZIONALĂ

48	Sprijin financiar pentru investiții de restaurare la unitățile de cult	idee de proiect	
49	Achizitie buldoexcavator	proiect finalizat în 2018	AFIR
50	”Extindere rețea electrică și de iluminat public în satul Nicorești, str. Petru Rareș in comuna Pîrgărești, județul Bacău”,	proiect finalizat în 2018	buget local
51	Furnizare de mașini, aparate, echipamente și consumabile electrice; iluminat, pentru realizarea obiectivului de investiție: ”Extindere rețea electrică și de iluminat public în satul Nicorești, str. Petru Rareș, în comuna Pîrgăresti, județul Bacău”	proiect finalizat în 2018	buget local
52	Lucrări Extindere rețea electrică și de iluminat, alimentare cu energie electrică la consumatorii casnici, str. Trandafirilor, Satu Nou”	proiect finalizat în 2018	buget local
53	Lucrări Extindere rețea electrică și de iluminat, alimentare cu energie electrică la consumatorii casnici, str. Ieremia Movilă, sat Nicorești”,	proiect finalizat în 2018	buget local
54	Construire Camin cultural în satul Bahna	proiect finalizat în 2017	buget local

DOCUMENT TRANSPARENȚĂ DECIZIONALĂ

55	Achizitionare tractor	proiect finalizat în 2017	buget local
56	Reabilitarea şi modernizarea sistemului de iluminat public în comuna Pîrgăreşti, judeţul Bacău,	proiect finalizat în 2018	PNDL
57	Înfiinţare teren multisport 40x20 cu gazon sintetic şi împrejmuire cu gard ” la Şcoala Gimnazială Dumitru Mărtinaş din satul Pârgăreşti	proiect finalizat în 2020	buget local
58	Reabilitare(modernizare) Str. Teiului	proiect finalizat în 2021	buget local
59	Dotare Camin Cultural Nicoresti - Achizitie costume populare	proiect finalizat în 2020	PNDR
60	Modernizarea sistenului de iluminat public prin creșterea eficienței energetice a infrastructurii de iluminat public în comuna Pârgărești, județul Bacău”	în implementare	AFM
58 UAT PÂRJOL			
Nr. crt	Titlu proiect	Stadiu proiect	Sursă finanțare
1	Reabilitare, Modernizare Și Dotare Așezământ Cultural Din Localitatea Pustiana, Comuna Pârjol, Judetul Bacau	in implementare	A.F.I.R

DOCUMENT DE TRANSPARENȚĂ DECIZIONALĂ

2	„Construire Grădiniță Cu Trei Grupe Cu Program Normal, Sat Pârjol, Comuna Pârjol, Județul Bacău"	in implementare	POR 2014-2020
3	Reabilitare, Modernizare Si Dotare Scoala Generală Tarăta, Comuna Pârjol, Judetul Bacău”	finalizat 2021	PNDL II
4	,,MODERNIZARE DRUM COMUNAL DC 183 PARJOL - BAHNASENI, L = 4.270 ML (Origine Proiect DJ 156 A – Limita Comuna Solont), COMUNA PARJOL, JUDETUL BACAU” REST DE EXECUTAT	in implementare	PNDL I
5	Reabilitare Drumuri Sătești, Poduri Și Consolidare Maluri Afectate În Comuna Pârjol” Etapa I	in implementare	CNI SA
6	Reabilitare Drumuri Sătești, Poduri Și Consolidare Maluri Afectate În Comuna Pârjol” Etapa Ii	in implementare	CNI SA
7	Reabilitare Drumuri Sătești, Poduri Și Consolidare Maluri Afectate În Comuna Pârjol” Etapa Iii	in impementare	CNI SA
8	Construire Sală Educație Fizică Școlară În Sat Pustiana, Comuna Pârjol, Județul Bacău	in implementare	CNI SA
9	Modernizarea Sistemului De Iluminat Public Prin Cresterea Eficientei Energetice A Corpurilor De Iluminat Si	in implementare	AFM

DOCUMENT TRANSPARENȚĂ DECIZIONALĂ

	Prin Gestionarea Inteligenta A Energiei Electrice In Infrastructura De Iluminat Public Din Comuna Pirjol, Judetul Bacau		
10	Construire Pod Din Beton Armat Peste Paraul Solont Sat Bahnaseni, Comuna Pirjol	in implementare	PNI ANGHEL SALIGNY
11	Infiintare Retea De Alimentare Cu Apa Si Canalizare In Comuna Pirjol, Judetul Bacau	in implementare	PNI ANGHEL SALIGNY
12	Infiintare Sistem Inteligent De Distributie Gaze Naturale In Comuna Pirjol Si Satele Apartinatoare Bahnaseni, Barnesti, Campeni, Haineala ,Pustiana, Tarata, Hemieni, Judetul Bacău	in implementare	PNI ANGHEL SALIGNY
13	Construire Sală Educație Fizică Școlară În Sat Parjol, Comuna Pârjol, Județul Bacău	idee de proiect	CNI SA
14	Construire Si Dotare Sediu Primarie In Sat Parjol, Comuna Parjol, Judetul Bacau	in implementare	CNI SA
15	Construire Si Dotare Piata Agroalimentara In Localitatea Campeni Comuna Parjol, Judetul Bacau	in implementare	CNI SA

DOCUMENT TRANSPARENȚĂ DECIZIONALĂ

16	Reabilitare, Modernizare Si Dotare Scoala Gimnaziala Parjol, Comuna Parjol, Judetul Bacau	in implementare	CNI SA
17	Construire Si Dotare Centrul Cultural, Sat Tarata, Comuna Parjol, Judetul Bacau	in implementare	CNI SA
18	Stații De Reîncărcare Pentru Vehicule Electrice În Comuna Pârjol, Jud. Bacău	in implementare	AFM
19	Reabilitare, Modernizare, Dotare Si Extindere Dispensar Medical In Localitatea Parjol, Comuna Parjol, Judetul Bacau	idee de proiect	CNI SA
20	Reabilitare, Modernizare, Dotare Si Extindere Dispensar Medical In Localitatea Pustiana, Comuna Parjol, Judetul Bacau	in implementare	CNI SA
21	Construire Asezamant Social Pt Gazduirea Persoanelor Varstnice In Sat Basesti, Comuna Parjol, Judetul Bacau	idee de proeict	CNI SA
22	Construire Zid De Beton Pe Paraul Solont Si Paraul Cucuieti 8,5 Km	idee de proiect	CNI SA
23	Construire Si Dotare Complex Sportiv Sat Campeni, Comuna Parjol, Judetul Bacau	idee de proiect	CNI SA

DOCUMENT TRANSPARENȚĂ DECIZIONALĂ

24	Reabilitare, Modernizare Si Dotare Scoala Gimnaziala Pustiana, Comuna Parjol, Judetul Bacau	idee de proeict	CNI SA
25	Construire Alei Pietonale Si Piste Pentru Biciclisti In Sat Tarata Si Parjol, Comuna Parjol, Judetul Bacau	idee de proiect	BUGET LOCAL
26	Reabilitare Pod Peste Raul Tazlau In Localitatea Campenil, Comuna Parjol, Judetul Bacau	idee de proiect	BUGET LOCAL
27	Construire Santuri Betonate Si Acostamente La Dc 187 In Localitatile Parjol, Campeni Si Pustiana, Comuna Parjol, Judetul Bacau	idee de proiect	BUGET LOCAL
28	Infiintare Pichet Psi	idee de proiect	BUGET LOCAL
29	Construire Bloc Locuinte Sociale	idee de proiect	MDLPA
30	Infiintare Sistem De Iluminat Public Dc 183 Bahnaseni, Comuna Parjol, Judetul Bacau	idee de proiect	BUGET LOCAL
31	Infiintare Sistem De Supraveghere Video In Comuna Parjol, Judetul Bacau	idee de proiect	BUGET LOCAL

DOCUMENT TRANSPARENȚĂ DECIZIONALĂ

32	Construire Complex Casa Praznicala Si Mortuara In Sat Hemieni, Comuna Parjol, Judetul Bacau	idee de proiect	BUGET LOCAL
33	Construire Garaje Pt Utilajele Din Dotarea Primariei	idee de proiect	BUGET LOCAL
34	Amenajare Spatiu De Agrement In Sat Parjol,Comuna Parjol, Judet Bacau,	idee de proiect	BUGET LOCAL
59 UAT PLOPANA			
Nr. crt	Titlu proiect	Stadiu proiect	Sursă finanțare
1	Reabilitare drumuri de interes local din sat Plopana, comuna Plopana, judetul Bacau	Proiect finalizat in perioada 2014- 2020	Fonduri nerambursabile
2	Amenajare baza sportiva	Proiect finalizat in perioada 2014- 2020	Buget local
3	Reabilitare si extindere parc	Proiect finalizat in perioada 2014- 2020	Fonduri nerambursabile, buget local
4	Reabilitare termica sediul primariei	Proiect finalizat in perioada 2014- 2020	Buget local

DOCUMENT TRANSPARENȚĂ DECIZIONALĂ

5	Modernizare drumuri de interes local din sat Fundu Tutovei, comuna Plopana, judetul Bacau	Proiect finalizat in perioada 2014- 2020	Buget local
6	Construire Centru Social Multufunctional	Proiect finalizat in perioada 2014- 2020	Buget local- partial
7	Reabiliare drumuri de exploatare agricola	Proiect in implementare	Fonduri nerambursabile
8	Alimentare cu apa si canalizare sat Plopana, comuna Plopana, judetul Bacau	Proiect in implementare	Fonduri nerambursabile
9	Amenajare grup sanitar Școala Budești	Proiect in implementare	Fonduri nerambursabile
10	Amenajare grup sanitar Școala Plopana	Proiect in implementare	Fonduri nerambursabile
11	Modernizarea sistemului de iluminat public prin cresterea eficientei energetice a corpurilor de iluminat si prin gestionarea inteligenta a energiei electrice in infrastructura de iluminat public din comuna Plopana, judetul Bacau	Proiect in implementare	Fonduri nerambursabile

DOCUMENT TRANSPARENȚĂ DECIZIONALĂ

12	Modernizare drum comunal DC 28C si drumuri de interes local din satul Straminoasa, comuna Plopana, judetul Bacau	Proiect in implementare	Fonduri nerambursabile
13	Statii de incarcare pentru vehicule electrice	Proiect in implementare	Fonduri nerambursabile
14	Inregistrare sistematica in sistemul integrat de cadastru si carte funciara a imobilelor situate in sectoarele cadastrale nr. 30,36,45 apartinand U.A.T Plopana din judetul Bacau	Proiect in implementare	Fonduri nerambursabile
15	Modernizare drum comunal DC 28B si drumuri de interes local din satul Rusenii Răzesi , comuna Plopana, judetul Bacau	Idee de proiect	Buget local
16	Extindere retea alimentare cu apa si canalizare sat Plopana, comuna Plopana, judetul Bacau	Idee de proiect	
17	Modernizare drumuri de interes local	Idee de proiect	
18	Modernizare trotuare	Idee de proiect	
19	Modernizare dispensar uman	Idee de proiect	

DOCUMENT TRANSPARENȚĂ DECIZIONALĂ

20	Construire camin cultural	Idee de proiect	
21	Instalare sistem supraveghere video de-a lungul DN2F	Idee de proiect	
22	Inregistrare sistematica in sistemul integrat de cadastru si carte funciara a imobilelor situate in sectoarele apartinand U.A.T Plopana din judetul Bacau	Idee de proiect	
60 UAT PODURI			
Nr. crt	Titlu proiect	Stadiu proiect	Sursă finanțare
1	Reparatie Curenta Parcare Primarie, Comuna Poduri, Judetul Bacau	proiect finalizat in perioada 2014-2020	buget local
2	Amenajare Parc, Sat Cernu, Comuna Poduri, Judetul Bacau	proiect finalizat in perioada 2014-2020	buget local
3	Extindere Retea De Distributie A Apei Potabile In Comuna Poduri -Rusaiesti Si Cornet, Judetul Bacau	proiect finalizat in perioada 2014-2020	Buget local
4	Imbracaminti Asfaltice Usoare Pe Drum Satesc In Punct Sava, Sat Prohozesti, Comuna Poduri, Judetul Bacau	proiect finalizat in perioada 2014-2020	buget local

DOCUMENT DE TRANSPARENȚĂ DECIZIONALĂ

5	Reabilitare Termica Gradinita Poduri, Comuna Poduri, Judetul Bacau	proiect finalizat in perioada 2014-2020	buget local
6	Extindere Retea Electrica De Distributie Publica 0,4 KV Si Iluminat Public, Localitatea Poduri, Comuna Poduri, Judetul Bacau	proiect finalizat in perioada 2014-2020	buget local
7	Promovarea Conectivitatii La Internet In Comunitatile Locale WIFI4EU , In Comuna Poduri	proiect finalizat in perioada 2014-2020	buget local+Agentia Executiva pentru Inovare si Retea din partea Comisiei Europene
8	Sisteme Avansate De Securitate, Comuna Poduri, Judetul Bacau	proiect finalizat in perioada 2014-2020	buget local
9	Achizitionare Si Montare Sistem De Incalzire Cu Pompa De Caldura Aer-Apa La Primaria Poduri	proiect finalizat in perioada 2014-2020	buget local
10	Modernizare Cladire Cu Destinatie Serviciu Public De Evidenta A Populatie	proiect finalizat in perioada 2014-2020	Buget local
11	Modernizarea Compartimentului Deservire Al Comunei Poduri Prin Achizitionarea Unui Buldoexcavator	proiect finalizat in perioada 2014-2020	buget local+FEADR

DOCUMENT DE TRANSPARENȚĂ DECIZIONALĂ

12	Amplasare Bazin Vidanjabil – Fosa Septica Scoala Sat Poduri, Comuna Poduri, Judet Bacau	proiect finalizat in perioada 2014-2020	buget local
13	Amplasare Bazin Vidanjabil – Fosa Septica Locuinte Habitat Sat Poduri, Comuna Poduri, Judet Bacau	proiect finalizat in perioada 2014-2020	buget local
14	Amenajare Piateta, Sat Poduri, Comuna Poduri, Judetul Bacau	proiect finalizat in perioada 2014-2020	buget local
15	Eficientizare Energetica Cladire Primarie Din Comuna Poduri, Judetul Bacau	proiect finalizat in perioada 2014-2020	buget local
16	Reparatii Parcare Si Trotuare Aferente Cladirii Primariei Vechi	proiect finalizat in perioada 2014-2020	buget local
17	Modernizare Infrastructura Rutiera, Sat Poduri, Comuna Poduri , Judetul Bacau	proiect finalizat in anul 2021	buget local+FEADR
18	Reparatii Zona Afectata De Calamitati, Sat Cernu (Cheschea) , Comuna Poduri, Judetul Bacau	proiect finalizat in anul 2021	fonduri guvernamentale (calamitati)
19	Modernizare Drumuri Satesti, Comuna Poduri, Judetul Bacau	proiect finalizat in perioada 2014-2020	buget local+PNDL

DOCUMENT TRANSPARENȚĂ DECIZIONALĂ

20	Reabilitare, Modernizare Si Dotare Camin Cultural, Sat Cernu, Comuna Poduri, Judetul Bacau	proiect finalizat in anul 2021	buget local+FEADR
21	Reabilitare Drum Comunal DC 177, LOCALITATEA Cernu, Comuna Poduri, Judetul Bacau	proiect finalizat in perioada 2014-2020	buget local+sponsorizare Stratum
22	Modernizare Si Eficientizare Sitem De Iluminat Public In Comuna Poduri, Judetul Bacau	proiect in implementare	buget local+AFM
23	Finalizare Lucrari Camin Cultural Sat Bucsesti, Comuna Poduri, Judetul Bacau	proiect in implementare	buget local+CNI
24	Modernizare Drumuri Locale, Comuna Poduri, Judetul Bacau	proiect in implementare	buget local+CNI
25	Modernizare Drum Local Lereni, Comuna Poduri, Judetul Bacau	proiect in implementare	buget local
26	Reparatii Zona Afectata De Calamitati, Sat Cernu (Cheschea) Faza II , Comuna Poduri, Judetul Bacau	proiect in implementare	fonduri guvernamentale (calamitati)
27	REABILITAREA TERMICA SI ENERGETICA A OBIECTIVULUI EDUCATIONAL Școala Gimnazială Nr. 1 „Nicolae Șova”-Corp C1 , Comuna Poduri, Jud Bacău	proiect depus la finantator	buget local+AFM

DOCUMENT TRANSMIS ÎN CADRUL PROCEDURII DE CONSULTARE PUBLICĂ

28	Modernizare Si Eficientizare Sistem De Iluminat Public In Comuna Poduri, Judetul Bacau-Etapa II	proiect depus la finantator	buget local+AFM
29	Modernizare Drum Sat Cornet, Comuna Poduri, Judetul Bacau	proiect depus la finantator	buget local +Anghel Saligny
30	Dezvoltare Rețea Inteligentă De Distribuție A Gazelor Naturale În Comunele Poduri, Berești Tazlău Și Strugari, Județul Bacău	urmeaza a fi depus la finantator	buget local +Anghel Saligny
31	Modernizare Drum Satesc Sat Poduri, Comuna Poduri, Judetul Bacau	idee de proiect	buget local+FEADR
32	Extidere Retea De Alimentare Cu Apa	idee de proiect	buget local/europene/guvernamentale
33	Extidere Retea De Energie Electrica	idee de proiect	buget local
34	Modernizare Infrastructura Rutiera, Sat Poduri, Comuna Poduri , Judetul Bacau	idee de proiect	buget local/europene/guvernamentale
35	Modernizare Drumuri Satesti, Comuna Poduri, Judetul Bacau	idee de proiect	buget local/europene/guvernamentale

DOCUMENT TRANSPARENȚĂ DECIZIONALĂ

36	Realizarea De Trotuare , Santuri Laterale , Rigole De Scurgere A Apelor Pluviale , Poduri Și Podete	idee de proiect	buget local/europene/guvernamentale
37	Implementarea Sistemelor Video, A Mijloacelor De Semnalizare Luminoase Si A Indicatoarelor Stradale	idee de proiect	buget local/europene/guvernamentale
38	Marcarea Si Dotarea Strazilor, Amenajarea Și Sistematizarea Intersecțiilor	idee de proiect	buget local/europene/guvernamentale
39	Introducerea La Intrarile/Iesirile Din Localitate A Panourilor Informative Privind Date De Orientare Generala	idee de proiect	buget local/europene/guvernamentale
40	Amenajarea De Parcări În Locurile În Care Acestea Lipsesc Si Sunt Necesare	idee de proiect	buget local/europene/guvernamentale
41	Amenajarea Unor Noi Stații De Transport În Comun	idee de proiect	buget local/europene/guvernamentale
42	Achizitionarea De Catre UAT Poduri A Unui Mijloc De Transport Ecologic	idee de proiect	buget local/europene/guvernamentale
43	Realizarea Pistei Pentru Ciclism In Localitatea Poduri	idee de proiect	buget local/europene/guvernamentale

DOCUMENT TRANSPARENȚĂ

44	Construirea De Baze Sportive	idee de proiect	buget local/europene/guvernamentale
45	Inființarea Unei Zone De Agrement(Spatiu De Promenada) În Localitatea Poduri	idee de proiect	buget local/europene/guvernamentale
46	Restaurarea Si Valorificarea Patrimoniului Cultural Si Istoric	idee de proiect	buget local/europene/guvernamentale
47	Amenajarea De Parcuri In Comuna Poduri	idee de proiect	buget local/europene/guvernamentale
48	Dotarea Clădirilor Publice Cu Sisteme De Energie Regenerabilă.	idee de proiect	buget local/europene/guvernamentale
49	Infiintarea Unui Parc Fotovoltaic De Producere Energie Electrica Pentru Comuna Poduri	idee de proiect	buget local/europene/guvernamentale
50	Infiintarea De Puncte Fotovoltaice De Producere Energeie Electrica	idee de proiect	buget local/europene/guvernamentale
51	Lucrari De Amenajare Torenți Pentru Protectia Terenurilor Agricole Inundabile	idee de proiect	buget local/europene/guvernamentale

DOCUMENT TRANSPARENȚĂ

52	Construirea Centrului Tip After School-Scoala Poduri, Care Să Permită Acordarea De Suport Elevilor, În Vederea Scăderii Riscului De Abandon Școlar, Rezolvării Problemelor De Adaptare A Unor Elevi , Suplinirii Nivelului Scăzut De Cultură Și Instruire Al Unor Familii	idee de proiect	buget local/europene/guvernamentale
53	Amenajarea Unor Spații De Joacă Pentru Copii În Toate Satele Componente Comunei	idee de proiect	buget local/europene/guvernamentale
54	Creșterea Eficienței Energetice Și Gestionarea Inteligentă A Energiei În Clădirile Publice Cu Destinație De Unități De Învățământ	idee de proiect	buget local/europene/guvernamentale
55	Modernizarea Scolilor, A Sălilor De Clasă Și Dotarea Cu Mobilier Modern Și Material Didactic Specific	idee de proiect	buget local/europene/guvernamentale
56	Construcția Și Dotarea Unei Unități De Asistență Socială -Centru De Zi Pentru Adulți Și Copii	idee de proiect	buget local/europene/guvernamentale
57	Construcția Și Dotarea Unui Camin Pentru Persoane Varstnice	idee de proiect	buget local/europene/guvernamentale
58	Renovarea/Transformarea /Modernizarea Clădirilor Abandonate În Centre Comunitare	idee de proiect	buget local/europene/guvernamentale

DOCUMENT TRANSPARENȚĂ

59	Construirea Unei Unități Medicale Si Dotarea Acesteia Cu Aparatura Necesară	idee de proiect	buget local/europene/guvernamentale
60	Lucrări De Regularizare A Albiei Raurilor Şi Apărari De Maluri Pentru Prevenirea Şi Reducerea Consecinţelor Distructive Ale Inundaţiilor.	idee de proiect	buget local/europene/guvernamentale
61	Eficientizarea Sistemului De Iluminat Public Stradal În Comuna Poduri, Județul Bacău	idee de proiect	buget local/europene/guvernamentale
62	Investiții In Reabilitarea Termică A Clădirilor Publice.	idee de proiect	buget local/europene/guvernamentale
63	Crearea Unei Identitati Vizuale A Comunei Poduri Prin Standardizarea Elementelor De Identitate Vizuala (Formulare, Adrese Etc)	idee de proiect	buget local/europene/guvernamentale
64	Dezvoltarea Infrastructurii De Acces Spre Exploatațiile Agricole	idee de proiect	buget local/europene/guvernamentale
65	Dotări Pentru Intervenții În Caz De Situații De Urgență	idee de proiect	buget local/europene/guvernamentale
66	Extinderea Rețelei De Apa Si Canalizare În Localitatea Poduri Şi Satele Componente	idee de proiect	buget local/europene/guvernamentale

DOCUMENT TRANSPARENȚĂ

67	Colectarea Selectivă A Deșeurilor Menajere	idee de proiect	buget local/europene/guvernamentale
68	Înființare Centru Social Multifuncțional	idee de proiect	buget local/europene/guvernamentale
69	Înființarea Unui Centru Pentru Îngrijirea Victimelor Violenței Domestice	idee de proiect	buget local/europene/guvernamentale
70	Construire Sala De Sport	idee de proiect	buget local/europene/guvernamentale
61 UAT RACOVA			
Nr. crt	Titlu proiect	Stadiu proiect	Sursă finanțare
1	Înființare sistem de distribuție gaze naturale în comuna Racova, județul Bacău	Idee de proiect	Fonduri guvernamentale
2	Reabilitarea și extinderea facilităților de captare, înmagazinare, de tratare și de transport a apei în Racova, Gârleni, Blăgești, Buhuși, Filipești, Traian și Secuieni; extinderea facilităților de epurare în aglomerarea Filipești	Implementare	POIM

DOCUMENT TRANSFRONTALIER

3	Construire sală de educație fizică școlară în sat Racova, comuna Racova, județul Bacău	Implementare	CNI
4	Modernizare drumuri în sat Hălmăcioaia, comuna Racova, județul Bacău	Implementare	CNI
5	Asfaltare Drum De Legătură DN 15 – DS 172 și DS 575 în Sat Racova, Comuna Racova, Județul Bacău	Implementare	Fonduri proprii
6	Achiziție tractor cu accesorii în vederea dotării parcului auto al UAT comuna Racova	Implementare	Fonduri proprii
7	Construire stație reîncărcare vehicule electrice sat Racova, comuna Racova	Idee de proiect	Fonduri nerambursabile
8	Reabilitare, modernizare și extindere sediu Primărie în sat Racova, comuna Racova, județul Bacău.	Implementare	Fonduri proprii
9	Reabilitare, modernizare Drum sătesc 466 și drum sătesc 548	Idee de proiect	Fonduri nerambursabile
10	Construire cămin cultural în sat Gura-Văii, comuna Racova	Idee de proiect	Fonduri nerambursabile

DOCUMENT TRANSPARENȚĂ DECIZIONALĂ

11	Reabilitare și modernizare cămin cultural în sat Racova, comuna Racova	Idee de proiect	Fonduri nerambursabile
12	Achiziție utilaj cu accesorii pentru lucrări	Proiect finalizat	Fonduri proprii
13	Amenajarea unui loc de joacă în sat Racova, comuna Racova, județul Bacău	Proiect finalizat 2014-2020	Fundația There Des Homes
62 UAT RĂCĂCIUNI			
Nr. crt	Titlu proiect	Stadiu proiect	Sursă finanțare
1	Modernizare drumuri satesti, sat Gheorghe Doja in comuna Racaciuni, judetul Bacau	- proiect in implementare(in curs de executie)	PNDL II
2	Modernizare Infrastructură Rutieră în Comuna Răcăciuni Județul Bacău	- proiect in implementare(in curs de executie)	AFIR IASI (FEADR
3	Modernizare, Renovare și Dotare Cămin Cultural „N. Stroe” Localitatea Răcăciuni, Comuna Răcăciuni, Județul Bacău	- proiect in implementare(in curs de executie)	AFIR IASI (FEADR

DOCUMENT TRANSPARENȚĂ DECIZIONALĂ

4	Reabilitare si modernizare drum comunal DC 163, GHEORGHE-DOJA – CIUCANI, km 2+000 – 5+000, comuna Racaciuni, judetul Bacau	Depus cerere finantare	PNI ”ANGHEL SALIGNY”
5	Reabilitare si modernizare infrastructura rutiera in sat Racaciuni, comuna Racaciuni, judetul Bacau.	Depus cerere finantare	PNI ”ANGHEL SALIGNY”
6	Infiintare retea gaze naturale in comuna Racaciuni, jud. Bacau	Pregatit pentru depunere 2022	FDI
7	Modernizare si eficientizare energetica Scoala nr. 1 Racaciuni	- Pregatit pentru depunere 01.04.2022	PNRR
8	Statie de reincarcare pentru vehicule electrice, in comuna Racaciuni	- idee de proiect	AFM
9	Constructii mini terenuri de sport in satele Fundu Racaciuni si Gheorghe Doja	- idee de proiect	PNRR
10	Reabilitare si modernizare drum comunal DC 110 Racaciuni – Fundu Racaciuni, comuna Racaciuni, judetul Bacau	- idee de proiect	-
11	Înființare sistem integrat de alimentare cu apă și canalizare în satele comunei Racaciuni, jud. Bacau	- idee de proiect	AFM

DOCUMENT TRANSPARENȚĂ DECIZIONALĂ

12	Modernizarea Sistemului De Iluminat Public Prin Creșterea Eficienței Energetice A Infrastructurii De Iluminat Public În Comuna Răcăciuni, Din Județul - Bacău	- idee de proiect	AFM
13	Piste de biciclisti in sat Racaciuni, com. racaciu		AFM
14	Extindere retea iluminat public pe stalpi Racaciuni	proiect in implementare(in curs de executie)	Buget local
15	Infiintare retea apa si apa uzata sat Gheorghe Doja	- proiect in implementare	ADIB – Master plan
16	Reabilitare zona calamitata Sat Gasteni, zona Berendesti, comuna Racaciuni, jud. Bacau	- proiect in implementare	CNI
17	Modernizare drumuri satesti, Catun Dumbraveni si zona Siliste Racaciuni, com. Racaciuni, jud. Bacau	- proiect finalizat in perioada 2014-2020	PNDL I
18	Achizitie miniexcavator si accesorii, comuna Racaciuni, jud. Bacau	- proiect finalizat in perioada 2014-2020	AFIR IASI (FEADR)
63 UAT ROȘIORI			
Nr. crt	Titlu proiect	Stadiu proiect	Sursă finanțare

DOCUMENT TRANSPARENȚĂ DECIZIONALĂ

1	Modernizare drumuri L 4,128 km Comuna Rosiori	proiect 90 % finalizat	PNDL I
2	Modernizare retea de drumuri locale in comuna Rosiori, judetul Bacau	proiect 40 % executat	PNDL II
3	Modernizare drumuri locale Rosiori	proiect in implementare	Anghel Saligny
4	Construire grup sanitar si CT (magazie lemne) Scoala Poieni	proiect finalizat	AFIR
5	Reabilitare si Echipare scoala Cu cl I-VIII Rosiori	proiect in implementare	OIPOR
6	Construire si dotare camin cultural in satul Rosiori	Proiect in implementare	CNI
7	Alimentare gaz comuna Rosiori	idée de proiect	---
64 UAT RĂCHITOASA			
Nr. crt	Titlu proiect	Stadiu proiect	Sursă finanțare
1	Extindere retea de joasa tensiune in zonele neelictrificate din satele Barcana si Rachitoasa	Proiect in implementare	Buget local

DOCUMENT DE TRANSPARENȚĂ DECIZIONALĂ

2	Modernizarea Drumurilor Comunale si drumuri de interes local, in comuna Rachitoasa, judetul BACAU	Proiect in implementare	Buget local
3	Alimentare cu gaze naturale in comuna Rachitoasa, judetul Bacau	Idee de proiect	Anghel Saligny
4	Extinderea retelei de apa si canalizare in comuna Rachitoasa, judetul Bacau	Proiect in implementare	PNDL
5	Construire sediu primarie, in comuna Rachitoasa, judetul Bacau	Proiect in implementare	Buget local
6	Regularizarea paraului Zeletin	Idee de proiect	Buget local
7	Construire Camin Cultural in comuna Rachitoasa, jud. Bacau	Idee de proiect	AFIR
8	Achizitie autogreder multifunctional de mare tonaj	Idee de proiect	AFIR
9	Construire dispensar medical	Idee de proiect	AFIR
10	Infiintare parc joaca copii	Idee de proiect	Buget local
11	Alimentarea cu energie din surse regenerabile a cladirilor publice din comuna Rachitoasa	Idee de proiect	Mediu

DOCUMENT TRANSPARENȚĂ DECIZIONALĂ

12	Modernizare (Asfaltare) Drum Comunal Dc 49 Burdusaci – Haghiac – Oprisesti – Movilita - Dumbrava, Comuna Rachitoasa, Judetul Bacau	Proiect finalizat in perioada 2014-2020	PNDL 1
13	Construire Scoala Cu Clasele I-Viii, Imprejmuire, Desfiintare Scoala Si Anexe In Sat Burdusaci, Comuna Rachitoasa, Judetul Bacau	Proiect finalizat in perioada 2014-2020	PNDL 1
14	Construire Scoala Sat Dumbrava, Comuna Rachitoasa, Judetul Bacau	Proiect in implementare	PNDL 2
15	Construlre Scoala, Sat Barcana, Comuna Rachitoasa, Judetul Bacau	Proiect in implementare	PNDL 2
16	Extindere Si Modernizare Retea De Alimentare Cu Apa Si Retea Ape Uzate, Statie Epurare In Sat Rachitoasa, Comuna Rachitoasa, Judetul Bacau	Proiect in implementare	PNDL 2
17	Extindere Retea Electrica Pta Barcana, Satul Barcana, Comuna Rachitoasa, Judetul Bacau	Proiect finalizat in perioada 2014-2020	Bugetul local
65 UAT SASCUT			
Nr. crt	Titlu proiect	Stadiu proiect	Sursă finanțare

DOCUMENT DE TRANSPARENȚĂ DECIZIONALĂ

1	Asfaltare drumuri in comuna Sascut, judetul Bacau	Finalizat	PNDL 1
2	Modernizare baza sportiva Sascut	Finalizat	ORDONANTA 7/2006
3	Modernizare sistem canalizare si infiintare statie de epurare in Sascut	Finalizat	ORDONANTA 7/2006
4	Alimentare cu apă Conțești	Finalizat	PNDL (2010)
5	Reabilitare, extindere si dotare Scoala Gimnaziala Pancesti	Finalizat	PNDL
6	Extindere retea distributie gaze natural presiune redusa Comuna Sascut	Finalizat	Bugetul local
7	Modernizare si reabilitare camin cultural Pancesti, Comuna Sascut, judetul Bacau	In curs de executie lucrari	AFIR
8	Modernizare drumuri de interes local in Comuna Sascut, judetul Bacau	In curs de executie lucrari	AFIR
9	Construire poduri in comuna Sascut, judetul Bacau	In curs de executie lucrari	PNDL

DOCUMENT TRANSPARENȚĂ DECIZIONALĂ

10	Construire teren de sport in sat Beresti, comuna Sascut, judetul Bacau	In curs de executie lucrari	Contract de finantare
11	Modernizare drumuri de interes local in sat Beresti, comuna Sascut, judetul Bacau	In curs de executie lucrari	PNDL
12	Modernizare sistem alimentare cu apa si infiintare retea de canalizare in Sat Sascut-Sat, Com Sascut, jud Bacau	Se afla pe lista sinteza, conform adresa cu nr. 22819/22.05.2021	CNI
13	Modernizare sistem alimentare cu apa si infiintare retea de canalizare in Pancesti, Com Sascut, jud Bacau	Se afla pe lista sinteza, conform adresa cu nr. 22823/22.05.2021	CNI
14	Modernizare drumuri de interes local in Com Sascut, jud Bacau	Se afla pe lista sinteza, conform adresa cu nr. 20842/11.05.2021	CNI
15	Reabilitarea si Modernizarea infrastructurii rutiere afectate de calamitati in cursul anului 2019, in comuna Sascut, jud Bacau	Se afla pe lista sinteza, conform adresa cu nr. 19390/02.12.2019	CNI

DOCUMENT TRANSPARENȚĂ DECIZIONALĂ

16	Construire Piata Agroalimentara in sat Sascut, Comuna Sascut, judetul Bacau	Selectata pe lista de sinteza (parcurs etapa I)	Depus La Compania Nationala De Investitii/Nr. 12952 Din 19.11.2018
17	Construire si dotare Camin Cultural in localitatea Sascut, comuna Sascut, judetul Bacau		Depus La Compania Nationala De Investitii/Nr.12900 Din 16.11.2018
18	Reabilitare si modernizarea sistemului de iluminat public Sascut		Inregistrat la MDRAP cu nr.113.260/03.10.2018
19	Extindere si modernizarea retelei de alimentare cu energie a sistemului de iluminat public		Inregistrat la MDRAP cu nr. 36825/16.03.2017
20	Infiintare distributie gaze naturale sat Beresti, comuna Sascut, judetul Bacau		Prospectare linie de finantare
21	Infiintare distributie gaze naturale sat Contesti si Valea-Nacului, comuna Sascut, judetul Bacau		Prospectare linie de finantare
22	Satii de reincarcare pentru vehicule electrice		Prospectare linie de finantare
23	Realizarea piste pentru biciclete si vehicule electrice usoare		Prospectare linie de finantare

DOCUMENT TRANSPARENȚĂ DECIZIONALĂ

24	Elaborare/actualizare de PUG in format digital		Prospectare linie de finantare
25	Reabilitarea ,modernizarea si dotarea cabinetelor medicale		Prospectare linie de finantare
66 UAT SĂNDULENI			
Nr. crt	Titlu proiect	Stadiu proiect	Sursă finanțare
1	Amenajare grup sanitar în Scoala Sănduleni	Finalizat	Buget de stat
2	Amenajare grup sanitar în Scoala Verșești	Finalizat	Buget de stat
3	Amenajare grup sanitar în Scoala Coman	Finalizat	Buget de stat
4	Înființare rețea canalizare şi stație de epurare ape uzate menajere în comuna Sănduleni, județul Bacău	În curs de implementare	Buget de stat
5	Construire gradiniță comuna Sănduleni, județul Bacău	În curs de implementare	Buget de stat
6	Modernizare drumuri de interes local în comuna Sănduleni, județul Bacău	În curs de implementare	Buget local

DOCUMENT TRANSPARENȚĂ INSTITUȚIONALĂ

7	Reabilitare Scoală Verșești, sat Verșești, comuna Sănduleni, județul Bacău	Finalizat	Buget de stat
8	Construire punte peste râul Tazlău în punctul Tisa, comuna Sănduleni, județul Bacău	Finalizat	Buget local
9	Alimentare cu apă a satelor aparținatoare comunei Sănduleni (Sănduleni, Birzulești, Verșești, Coman	În curs de implementare	Buget de stat
10	Construire Școala P+1E și Centrală termică, comuna Sănduleni , județul Bacău	Finalizat	Buget local
11	Continuarea modernizării drumurilor, rafacere DC 174 sat Verșești, comuna Sănduleni, județul Bacău	În curs de implementare	Buget local
12	Modernizare drum local satul Coman, sat Coman, comuna Sănduleni, județul Bacău	Finalizat	Buget de stat
13	Construire Cămin Cultural sat Coman, comuna Sănduleni, județul Bacău	Finalizat	Buget local
14	Înlocuire șarpantă și învelitoare dispensar uman Sănduleni, comuna Sănduleni , județul Bacău	Finalizat	Buget local

DOCUMENT TRANSPARENȚĂ DECIZIONALĂ

15	Modernizare drum Comunal DC 174 sat Verșești, comuna Sănduleni, județul Bacău	Idee de proiect	
16	Dezvoltarea rețelelor inteligente de distribuție a gazelor naturale în vederea cerești nivelului de flexibilitate, siguranță, eficiență în operare precum și de integrare a activităților de transport, distribuție și consum final în comuna Sănduleni, județul Bacău	Idee de proiect	
17	Modernizare drumuri , Punte auto și pietonală râul Tazlău, sat Mateiești, comuna Sănduleni, județul Bacău	Idee de proiect	
18	Branșamente și racorduri în comuna Sănduleni, județul Bacău	Idee de proiect	
19	Reciclarea și reutilizarea deșeurilor pentru producerea energiei	Idee de proiect	
67 UAT SAUCESTI			
Nr. crt	Titlu proiect	Stadiu proiect	Sursă finanțare
1	Extindere Rețea De Alimentare Cu Apă Și Rețea De Canalizare În Satele Săucești, Bogdan Vodă Și Schineni, Comuna Săucești Județul Bacău”,	Proiect în implementare	M.L.P.D.A., PNDL II.

DOCUMENT DE TRANSPARENȚĂ DECIZIONALĂ

2	Gradiniță Cu Program Normal – 2 Grupe	Proiect în implementare	MINISTERUL EDUCAȚIEI
3	Construire Sediu Primărie	Proiect în implementare	C.N.I.
4	Modernizare Drumuri Comunale	Proiect finalizat	P.N.D.L.
5	Inființare Rețea Distribuție Gaze Naturale In Comuna Săucești, Județul Bacău	Idee de proiect	Programul Național de investiții ”Anghel Saligny”
6	Modernizare Drumuri In Comuna Săucești, Județul Bacău	Idee de proiect	Programul Național de investiții ”Anghel Saligny”
7	Proiect Integrat Pentru Modernizarea Retelei De Canalizare Menajeră In Comuna Saucesti Si Serbesti Si Modernizarea Retelei De Alimentarecu Apă In Comuna Saucesti Si Extinderea Acesteia In Satul Serbești Comuna Săucești Județul Vacău	Idee de proiect	Programul Național de investiții ”Anghel Saligny”
8	Construire Piste De Biciclete	Idee de proiect	PNRR
9	Elaborarea În Format G.I.S. A Documentelor De Amenajare A Teritoriului Și De Urbanism	Idee de proiect	PNRR

DOCUMENT TRANSPARENȚĂ DECIZIONALĂ

10	Construire Si Dotare Dispensar Medical In Localitatea Saucesti	Idee de proiect	COMPANIA NATIONALA DE INVESTITII
11	Amenajare Piață Agroalimentară	Proiect în implementare	A.F.I.R.
12	Modernizarea Infrastructurii Școlare	Proiect în implementare	P.O.I.M.
13	Modernizarea, Renovarea Și Dotarea Căminului Cultural În Localitatea Săucești, Comuna Săucești, Județul Bacău	Proiect finalizat	A.F.I.R.
14	Înființare Și Dotare Centru Tip After School În Localitatea Săucești, Comuna Săucești, Județul Bacău”	Proiect finalizat	A.F.I.R.
15	Informare Publică Și Platformă On Line	Proiect finalizat	A.F.I.R.
16	Internet Gratuit ”Wifi4eu ”	Proiect finalizat	FONDURI EUROPENE
68 UAT SCORTENI			
Nr. crt	Titlu proiect	Stadiu proiect	Sursă finanțare

DOCUMENT TRANSPARENȚĂ DECIZIONALĂ

1	„Dezvoltare retea inteligenta de distributie a gazelor naturale in comunele Magiresti, Ardeoani si Scorteni, judetul Bacau”	Urmeaza a fi depus pe PNI	
2	„Alimentare cu apa rece a Comunei Scorteni”	Depus pe CNI	Fonduri guvernamentale si buget local
3	„Reabilitare drumuri de interes local in satele Scorteni, Floresti. Grigoreni, Bogdanesti si Serpeni, comuna Scorteni, judetul Bacau”	Depus pe CNI	Fonduri guvernamentale si buget local
4	„Modernizarea infrastructurii rutiere din comuna Scorțeni, județul Bacău”	Depus pe PNI	Fonduri guvernamentale
5	Reabilitare termica scoala sat Scorteni, comuna Scorteni, judetul Bacau”	Urmeaza a fi depus pe PNRR	Fonduri europene
6	Intocmire Plan urbanistic general	Contracte prestari servicii semnate. Urmeaza a fi depus pe PNRR	Fonduri europene
7	Extindere Scloala gimnaziala cu clasele I-VIII Scorteni	Urmeaza a fi depus pe POR	Fonduri europene si buget local

DOCUMENT TRANSPARENȚĂ DECIZIONALĂ

8	Achizitionar microbuz scolar electric	Urmeaza a fi depus pe PNRR	Fonduri europene
9	Construire camin cultural sat Scorteni, comuna Scorteni, judetul Bacau	Depus pe CNI	Fonduri guvernamentale
10	Construire sediu Primarie, sat Scorteni, comuna Scorteni, judetul Bacau	Depus pe CNI	Fonduri guvernamentale
11	Modernizare iluminat public eficient	Contract de finantare de A.F.M.	Fonduri guvernamentale
12	Construire gradinita in sat Scorteni, comuna Scorteni, judetul Bacau	Stadiu fizic 65% - finantat prin POR	Fonduri europene
13	Construire teren de sport sat Floresti, comuna Scorteni, judetul Bacau	In curs de realizare PTH	Buget local
14	R.E.N.N.S	In curs de implementare	Buget local
69 UAT SECUIENI			
Nr. crt	Titlu proiect	Stadiu proiect	Sursă finanțare

DOCUMENT TRANSPARENȚĂ DECIZIONALĂ

1	"Cresterea eficientei energetic a infrastructurii de iluminat public in comuna Secuieni"	-in implementare	-fonduri nerambursabile – FONDUL DE MEDIU
2	"Construire sediu administratie publica locala in comuna Secuieni, judetul Bacau"	-in faza de obtinere a avizelor	-fonduri nerambursabile – C.N. I.
3	" Infiintare statie de reincarcare pentru vehicule electrice in comuna Secuieni, judetul Bacau"	-in faza de obtinere a avizelor	-fonduri nerambursabile – FONDUL DE MEDIU
4	"Infiintarea retelei de canalizare ape uzate menajere si a statiei de epurare in comuna Secuieni"	-in implementare	-fonduri nerambursabile – MDRAP
5	"Renovare integrata la scoala din satul Secuieni, comuna Secuieni	-in faza de obtinere a avizelor	-fonduri nerambursabile - PNRR
6	"Sistem supraveghere video pentru scoala Glodisoarele, comuna Secuieni"	-finalizat 2022	-fonduri proprii
7	"Teren sport scoala Secuieni-pregatire teren-platforma betonata –imprejmuire"	-in implementare	-fonduri proprii
8	„Alimentare cu apa sediu Primarie, Camin Cultural si Sala Sport"	-finalizat 2021	-fonduri proprii

DOCUMENT TRANSPARENȚĂ DECIZIONALĂ

9	"Modernizarea infrastructurii rutiere din Comuna Secuieni"	-idee de proiect	-fonduri nerambursabile- Programul National de investitii "Anghel Saligny"
70 UAT SOLONT			
Nr. crt	Titlu proiect	Stadiu proiect	Sursă finanțare
1	Sistem Alimentare Cu Apa Satele Solont, Sarata, Comuna Solonț, Județul Bacău	Idee de proiect	Anghel Saligny
2	Sistem Canalizare Cu Statie De Epurare Satele Solont, Sarata, Comuna Solonț, Județul Bacău	Idee de proiect	Anghel Saligny
3	Construire pod peste pârâul Solonț (punct Scoala Sarata), amenajare intersectie pod cu DC 183 si drumuri locale, regularizare albie pârâul SAolonț, în satul Sarata, comuna Solonț	Idee de proiect	Anghel Saligny
4	Inființare si extindere rețea gaze naturale	Idee de proiect	Anghel Saligny
5	Facilitarea dezvoltării și extinderea accesului la internet la nivelul întregii comune	Idee de proiect	PNDR
6	Îmbunătățirea infrastructurii de drumuri comunale, amenajarea trotuarelor, amenajarea peisagistică a intersecțiilor, înființarea de spații cu destinația de parcare;	Idee de proiect	PNDR

DOCUMENT TRANSPARENȚĂ DECIZIONALĂ

7	Diversificarea și eficientizarea transportului public în comun	Idee de proiect	PNDR
8	Modernizare, reabilitare a clădirilor și corpurilor de clădiri ale unităților școlare, dotare cu materiale și echipamente, inclusiv pentru adaptarea la învățământul la distanță ca modalitate alternativă sau complementară de a face educație	Idee de proiect	PNDR
9	Sprijinirea evenimentelor tradiționale reprezentative pentru comuna;	Idee de proiect	PNDR
10	Digitalizarea completă a sistemului de transmitere a documentelor în cadrul primăriei	Idee de proiect	PNDR
11	Reabilitare drum comunal DC 184, sat Cucuieti, comuna Solont, judetul Bacau	Proiect in implementare	CNI
12	Modernizarea sistemului de Iluminat public prin cresterea eficienței energetice a corpurilor de iluminat și prin gestionarea inteligenta a energiei electrice în infrastructura de iluminat public din comuna Solonț, județul Bacău	Proiect in implementare	AFM

DOCUMENT TRANSPARENȚĂ DECIZIONALĂ

13	Modernizare Drum Comunal Dc 183 Și Drumuri Locale, Comuna Solonț, Județul Bacau	Proiect finalizat in perioada 2014 - 2020	PNDR
14	Modernizare Drum Judetean Dj 117a, Intre Km 6+030-7+880, L=1,75km, Comuna Solont , Judetul Bacau	Proiect finalizat in perioada 2014 - 2020	PNDR
15	Pod Peste Paraul Cucuieti, Pe Drumul Comunal Dc 184, In Comuna Solont, Judetul Bacau	Proiect finalizat in perioada 2014 - 2020	PNDL II
16	Modernizare Dc 183 – Dc 183a Pe O Lungime De 5,7 Km Comuna Solonț, Județul Bacau	Proiect finalizat in perioada 2014 - 2020	PNDL
71 UAT Stefan cel Mare			
Nr. crt	Titlu proiect	Stadiu proiect	Sursă finanțare
1	Refacere si modernizare DC 113 sat Viisoara si pod peste paraul Radeana pe DC 122 sat Radeana, comuna Stefan cel Mare, judetul Bacau	Finalizat 2015	FEADR
2	Alimentare cu apa, canalizare si statie de epurare pentru localitatile Radeana si Viisoara, Comuna Stefan cel Mare, judetul Bacau	Finalizat 2015	Administratia Fondului pentru Mediu

DOCUMENT TRANSFRONTALIER

3	Amenajare teren de sport in sat Negoiesti, comuna Stefan cel Mare, judetul Bacau	Finalizat 2015	FEADR
4	Modernizare drum de exploatare Urluiac, sat Negoiesti comuna Stefan cel Mare, judetul Bacau	Finalizat 2015	FEADR
5	Corectie torent sat Bogdana, Comuna Stefan cel Mare, judetul Bacau	Finalizat 2015	FEADR
6	Achizitie utilaj (buldoexcavator) pentru deszapezire si intretinerea drumurilor comunale si de interes local din Comuna Stefan cel Mare, judetul Bacau	Finalizat 2015	FEADR
7	Modernizare drum comunal DC 122, Km 0+000-4+000, sat Radeana, Comuna Stefan cel Mare, jud Bacau	Finalizat 2017	PNDL
8	Modernizare drumuri de interes local in comuna Stefan Cel Mare, Judetul Bacau	Finalizat 2020	FEADR
9	Construire gradinita cu program normal, sat Negoiesti, comuna Stefan Cel Mare, Judetul Bacau	Finalizat 2020	FEADR
10	Centru socio-medical, comuna Stefan Cel Mare, Judetul Bacau	In derulare	PNDL

DOCUMENT TRANSPARENȚĂ DECIZIONALĂ

11	Infiintare sistem alimentare cu apa potabila in satul Radeana catun Romi, comuna Stefan Cel Mare, Judetul Bacau	In derulare	PNDL
12	Modernizare si construire poduri si podete in satele Bogdana, Stefan Cel Mare si Negoiesti, comuna Stefan Cel Mare, Judetul Bacau	Finalizat 2019	PNDL
13	Reabilitare si extindere Scoala generala din sat Bogdana, comuna Stefan Cel Mare, Judetul Bacau	Finalizat 2019	PNDL
14	Amenajare trotuare in comuna Stefan Cel Mare, Judetul Bacau	Finalizat 2020	FEADR
15	Reabilitare termica si modernizarea Scolii Gimnaziale Nr. 1 Negoiesti, comuna Stefan cel Mare, judetul Bacau	Depusa cerere de finantare- 2021 Faza P.TH.	Administratia Fondului pentru Mediu
16	Refacerea si reabilitarea drumurilor pentru eliminarea efectelor inundatiilor in Comuna Stefan cel Mare, judetul Bacau	Avizat M.D.L.P.A	Ministerul Dezvoltarii Regionale, Administratiei Publice- Compania Nationala de Investitii- "CNI" S.A

DOCUMENT TRANSPARENȚĂ DECIZIONALĂ

17	Infiintare retea de distributie gaze natural in comuna Stefan cel Mare, judetul Bacau	Studiu de fezabilitate	Programul “Anghel Saligny”
18	Modernizare si eficientizare sistem de iluminat public in Comuna Stefan cel Mare, judetul Bacau	Cerere de finantare depusa	Administratia Fondului pentru Mediu
19	Modernizare drumuri comunale, satesti si de interes local in satele din comuna Stefan cel Mare	Cerere de finantare depusa	Programul “Anghel Saligny”
20	Sala de sport sat Radeana, comuna Stefan cel Mare, judetul Bacau	Obiectiv introdus pe Lista de sinteza	Ministerul Dezvoltarii Regionale, Administratiei Publice- Compania Nationala de Investitii- “CNI” S.A
21	Cresterea eficientei energetice si gestionarea inteligenta a energiei la Scoala din sat Gutinas, comuna Stefan cel Mare, judetul Bacau	Idee de proiect	P.N.R.R.
22	Infiintare sistem de monitorizare video	Idee de proiect	P.N.R.R.
23	Statii de incarcare pentru vehicule electrice	Idee de proiect	P.N.R.R.
24	Amenajare rampa pentru gunoi de grajd	Idee de proiect	P.N.R.R.
72 UAT STRUGARI			

DOCUMENT TRANSPARENȚĂ DECIZIONALĂ

Secțiunea B - Strategia de dezvoltare durabilă a județului Bacău 2021-2029

Nr. crt	Titlu proiect	Stadiu proiect	Sursă finanțare
1	Modernizare Drumuri De Exploatare Agricolă, Răchitiș (Dj 118)- Dn 11), Comuna Strugari, Județul Bacău¤	Proiect fianlizat 2014-2020	AFIR
2	Imbunatatirea Serviciilor Locale De Baza Prin Achizitia Unei Autoutilitare In Comuna Strugari, Judetul Bacau	Proiect fianlizat 2014-2020	AFIR
3	Achizitie Microbuz Scolar In Parteneriat Cu Fundatia Terre Des Hommes	Proiect fianlizat 2014-2020	BL
4	Alimentare Cu Apa Si Retea De Canalizare In Comuna Strugari, Judetul Bacau	Proiect in implementare	PNDL II
5	”Construire Gradinita Petricica , Sat Petricica, Com Strugari	Proiect in implementare	PNDL II
6	Restaurare, Reparatii, Construire Grup Sanitar Si Centrala Termica, Scoala Gimnaziala Petricica, Comuna Strugari, Jud. Bacau	Proiect in implementare	PNDL II
7	Proiect PNRR Achizitionare microbus nepoluant in scopuri comunitare	Idee de proiect	PNRR

DOCUMENT TRANSPARENTA DECIZIONALĂ

8	Proiect PNRR: Reabilitare moderata sediul Primariei din Comuna Strugari	Idee de proiect	PNRR
9	Proiect PNRR: Modernizare sistem de supraveghere video in comuna Strugari	Idee de proiect	PNRR
10	Proiect AFM: Modernizare iluminat public in Comuna Strugari	Proiect in implementare	AFM
11	Reabilitare scoala Rachitisu sat Rachitisu comuna Strugari	Proiect in implementare	AFM
73 UAT TAMASI			
Nr. crt	Titlu proiect	Stadiu proiect	Sursă finanțare
1	,, Construire pavilion pentru activitati in aer liber, infiintare si dotare laboratoare Scoala Gimnaziala nr.1, Tamasi”	In curs de executie	P.O.R. 2014-2020
2	,,Construire sala de sport scolara cu tribuna 180 locuriin comuna Tamasi”	Depus pentru includerea in programul de finantare	M.D.R.A.P. – prin C.N.I.

DOCUMENT TRANSMIS ÎN FAZA DECIZIONALĂ

3	,,Infiintarereteа de distributie gaze naturale in ADI Siret gaz com Tamasi, Buhoci si Gioseni, jud. Bacau”	In curs de implementare	Programul National de Investitii “Anghel Sligny” aprobat prin O.U.G 95/2021
4	,,Extindere retea de iluminat public in Comuna Tamasi, judetul Bacau zona Drogu”	In curs de implementare 10%	Budget local
5	,,Extindere retea de iluminat public in localitatea Chetris si Tamasi, judetul Bacau”	In curs de implementare 10%	Budget local
6	Proiect regional de dezvoltare a infrastructurii de apa si apa uzata POIM 2014-2022 SMIS 56164”	In curs de implementare	POIM Bugetul local +Consiliul local CRAB
7	Modernizare drumuri de interes local in Comuna Tamasi, Judetul Bacau	Finalizat 2021	MDRAP + Bugetul local
8	,,Construirea unei statii de reincarcare pentru vehicule electrice in localitatea Tamasi, Judetul Bacau”	PTH, SF.	A.F.M.
9	,,Modernizare drumuri de interes local in Comuna Tamasi, Judetul Bacau”	Finalizat Octombrie 2020	MDRAP + Bugetul local
10	,,Imbunatatirea infrastructurii rutiere la scara mica – amenajare podete in comuna Tamasi, Judetul Bacau”	Finalizat 2021	Bugetul Local

DOCUMENT TRANSPARENȚĂ DECIZIONALĂ

			Agentia pentru Finantarea Investitiilor Rurale 1 Nord – Est (A.F.I.R)
11	,, Construire podet la centru de zi pentru persoane adulte cu dizabilitati din comuna Tamasi, Judetul Bacau”	In curs de implementare	Budget local
12	,, S.O.C.I.A.L. Solidarietate, Oportunitate, Comunitate Implicare, Administratie, Loialitate in comuna Tamasi, judetul Bacau”	Stadiul de implementare	P.O.C.U.- 2014-2020
13	,,Sanse egale pentru viata in comunitate POCU / cod SMIS 120548”	In curs de implementare	POCU
14	,,Dotare centru de zi pentru copiiin satul Chetris, Comuna tamasi, judetul Bacau”	Finalizat septembrie 2020	FEADR + Bugetul local
15	,,Amenajare si extindere Scoala Gimnaziala nr.1, Sat Tamasi, Comuna Tamasi, Judetul Bacau”	Finalizat Aprilie 2020	MDRAP + Bugetul local
16	,,Casa pranzicala in comuna Tamasi, judetul Bacau”	Finalizat August 2020	AFIR + Bugetul local
17	,,Imprejmuire teren in localitatea Tamasi, judetul Bacau”	Finalizat August 2020	AFIR + Bugetul local

DOCUMENT TRANSPARENȚĂ DECIZIONALĂ

18	,,Moderniza reretea de iluminat public in comuna Tamasi, judetul Bacau”	Finalizat Decembrie 2020	PNDL + Bugetul local
74 UAT TĂTĂRĂŞTI			
Nr. crt	Titlu proiect	Stadiu proiect	Sursă finanțare
1	Construire loc de joaca pentru copii sat Giurgeni	Idee de proiect	Buget local
2	Reabilitare drum comunal DC99C	Idee de proiect	Buget local
3	Infiintare sistem de canalizare comuna Tatarasti	Idee de proiect	Programul National de Investitii,,Anghel Saligny”
4	Infiintare sistem inteligent de distributie gaze naturale	Idee de proiect	Programul National de Investitii,,Anghel Saligny”
5	Modernizare DC100 si drumuri locale	Idee de proiect	Programul National de Investitii,,Anghel Saligny”
6	Reabilitare corpuri scoala gimnaziala sat Cornii de Sus	Proiect in implementare	PNDL II
7	Reabilitare si extindere gradinita cu program normal sat Cornii de Sus	Proiect in implementare	PNDL II

DOCUMENT TRANSPARENȚĂ DE [illegible] ONALĂ

8	Extindere retea de alimentare cu apa potabila sat Ungureni	Proiect in implementare	Buget local
9	Construire centru comunitar integrat sat Tatarasti	Proiect in implementare	POR
10	Modernizare ilumint public ,comuna Tatarasti	Proiect in implementare	AFM
11	Modernizare drum local sat Dragesti	Proiect in implementare	Buget local
12	Modernizare DC 99A localitatea Cornii de Sus,DC 99A localitatea Giurgeni si drum local Dragesti	Proiect finalizat	PNDL I
13	Alimentare cu apa sat Dragesti,comuna Tatarasti	Proiect finalizat	PNDL I
14	Alimentare cu apa sat Giurgeni ,comuna Tatarasti	Proiect finalizat	Buget local
15	Alimentare cu apa sat Tatarasti,comuna Tatarasti	Proiect finalizat	PNDL I
16	Imbracaminte bituminoasa usoara pe drum local ,sat Dragesti	Proiect finalizat	Buget local
17	Modernizare drumuri satesti ,sat Cornii de Sus	Proiect finalizat	Buget local

DOCUMENT TRANSPARENȚĂ DECIZIONALĂ

18	Alimentare cu apa sat Cornii de Jos	Proiect finalizat	Buget local
19	Modernizare drumuri satesti in localitatea Giurgeni si localitatea Tatarasti	Proiect finalizat	Buget local
20	Construire baza sportiva sat Tatarasti	Proiect finalizat	GAL
75 UAT TARGU TROTUS			
Nr. crt	Titlu proiect	Stadiu proiect	Sursă finanțare
1	Reabilitare drumuri locale afectate de inundatii în comuna Targu Trotus, judetul Bacau.	In derulare	C.N.I
2	Modernizare poduri și podețe în comuna Târgu Trotus, județul Bacau	In derulare	P.N.D.L
3	Reabilitare si modernizare DC 128 -str. George Bacovia si strazile Calea Crucii, Viitorului si Prieteniei, sat Tuta	In derulare	Buget local
4	Lucrari de infiintare racorduri la reteaua de canalizare menajera existenta din localitatea Tuta, comunaTg.Trotus,judetul Bacau	In derulare	Buget local

DOCUMENT TRANSPARENȚĂ, EDIȚIONALĂ

5	Sistem de supraveghere video stradal in comuna Targu Trotus	In derulare	Buget local
6	Construire camin cultural sat Targu Trotus, comuna Târgu Trotuş	In derulare	C.N.I
7	Actualizare PUG şi RLU comuna Târgu Trotuş	In derulare	Buget local
8	Înfiinţare distribuţie gaze naturale în comuna Târgu Trotuş, judetul Bacau	Proiect propus	Buget local/Fonduri nerambursabile
9	Extindere retea apa/canalizare în comuna Târgu Trotuş, judetul Bacau	Proiect propus	Buget local/POIM
10	Modernizare si extindere iluminat public în comuna Târgu Trotuş	Proiect propus	A.F.M / Buget local
11	Construire sală de sport cu tribună 180 de locuri în comuna Targu Trotuş, judeţul Bacău	Proiect propus	C.N.I
12	Construire pod peste Râul Trotuş în comuna Targu Trotuş, jud. Bacau	Proiect propus	P.N.I ,,Anghel Saligny”.
13	Amenajare piste de biciclete in satul Târgu Trotuş, comuna Târgu Trotuş , judetul Bacău	Proiect propus	P.N.R.R/ Buget local

DOCUMENT TRANSPARENȚĂ DECIZIONALĂ

14	Înființare rețea stații de reîncarcare pentru vehicule electrice în comuna Târgu Trotuș, jud.Bacău	Proiect propus	A.F.M/Buget local
15	Construire sala de sport Scoala Gimnazială din sat Târgu Trotuș, comuna Târgu Trotuș , judetul Bacău	Proiect propus	Buget local/Fonduri nerambursabile
16	Reabilitare si modernizare str. Mihai Eminescu, str.A.I. Cuza,str.Primar Ghita Cernea,str.Alexandru Cel Bun ,str.Prof. Nica Romulus, str. George Bacovia - Prundisor, în sat Târgu Trotuș, comuna Târgu Trotuș, judetul Bacău	Proiect propus	Buget local
17	Construire sens giratoriu in intersectia DJ112 cu DC128 sat Tuta, comuna Targu Trotus , judetul Bacau	Proiect propus	Buget local
18	Amenajarea unor spatii de joaca pentru copii	Proiect propus	Buget local
19	Infiintare si amenajarea zonelor de agrement si de picnic.	Proiect propus	Buget local
20	Infiintarea unui targ-obor pentru comercializarea produselor agroalimentare si a animalelor.	Proiect propus	Buget local
21	Infiintare si amenajarea unui parc in comuna Targu Trotus.	Proiect propus	Buget local

DOCUMENT TRANSPARENȚĂ DECIZIONALĂ

22	Modernizare drumuri de interes local in comuna Targu Trotus, judetul Bacau	Proiect propus	C.N.I
23	Reabilitare si modernizare strazi si drumuri comunale afectate de inundatii in comuna Targu Trotus, judetul Bacau	Proiect propus	C.N.I
76 UAT TRAIAN			
Nr. crt	Titlu proiect	Stadiu proiect	Sursă finanțare
1	Reabilitare, modernizare și echipare școală, sat Traian, com. Traian	În derulare	Program Operațional Regional (P.O.R)
2	Reabilitare termică și modernizare Școala Gimnazială Traian, com. Traian	Proiect depus spre finanțare	Administrația Fondului pentru Mediu (AFM)
3	Anvelopare și dotare cu centrală termică cu emisii reduse CO2 Școala primară Bogdănești, sat Bogdănești.	Idee de proiect	Agenția pentru finanțarea Investițiilor Rurale (AFIR)
4	Construire cămin cultural, sat Traian, comuna Traian	Proiect depus spre finanțare	Compania Națională de Investiții (C.N.I)
5	Reabilitare clădire Bibliotecă comunală și sală cămin, Traian	Idee de proiect	Fonduri proprii

DOCUMENT TRANSPARENȚĂ DECIZIONALĂ

6	Rețea de canalizare în sat Bogdănești, com. Traian	Proiect depus spre finanțare	Program Național de Investiții „Anghel Saligny”
7	Realizare și dezvoltare sistem de distribuție gaze naturale, în loc. Zăpodia, com. Traian	Proiect depus spre finanțare	Fonduri proprii
8	Realizare și dezvoltare sistem distribuție gaze naturale, localitatea Bogdănești, comuna Traian	Proiect depus spre finanțare	Program Național de Investiții „Anghel Saligny”
9	Modernizare iluminat public, satele Traian și Zăpodia, com. Traian	Idee de proiect	Administrația Fondului pentru Mediu (AFM)
10	Asigurarea infrastructurii pentru transportul verde - puncte de reîncărcare pentru vehiculele electrice	Idee de proiect	Administrația Fondului pentru Mediu (AFM)
11	Asigurarea de piste pentru biciclete și alte vehicule electrice ușoare, la nivel local, loc. Traian, com. Traian	Idee de proiect	Planul Național de Redresare Și Reziliență (PNRR)
12	Achiziție vehicul nepoluant - autobuz școlar electric	Idee de proiect	Planul Național de Redresare Și Reziliență (PNRR)
13	Rețea de canalizare sat Zăpodia și retehnologizare stație de epurare și pompare, sat Traian, com. Traian	Idee de proiect	Planul Național de Redresare Și Reziliență (PNRR)

DOCUMENT TRANSPARENȚĂ DECIZIONALĂ

14	Modernizare drumuri comunale, loc. Bogdănești, com. Traian	În derulare	Compania Națională de Investiții (C.N.I)
15	Modernizare drumuri de interes local, sat Hertioana, com. Traian	Proiect depus spre finanțare	Program Național de Investiții „Anghel Saligny”
16	Modernizare - asfaltare drumuri Traian (Bicăi și Baza Sportivă)	Idee de proiect	Fonduri proprii
17	Schimbare bazin alimentare cu apă, sat Traian, comuna Traian	Idee de proiect	Fonduri proprii
18	Piață agroalimentară	Idee de proiect	Agenția pentru finanțarea Investițiilor Rurale (AFIR)
19	Proiect construire fosă septică, comuna Traian	Idee de proiect	Agenția pentru finanțarea Investițiilor Rurale (AFIR)
20	Construire sală sport	Idee de proiect	Fonduri externe
21	Extindere rețea alimentare cu apă, satele Hertioana de Jos și Hertioana Răzeși, com. Traian	Proiect finalizat	Fonduri proprii
22	Extindere rețea alimentare cu apă+canalizare , sat Traian, com. Traian (str. Bicăzeni)	Proiect finalizat	Fonduri proprii

DOCUMENT TRANSPARENȚĂ DECIZIONALĂ

23	Modernizare drumuri comunale, loc.Traian, com. Traian	Proiect finalizat	Programul Național de Dezvoltare Locală (P.N.D.L)
24	Reabilitare sediu primărie Traian	Proiect finalizat	Fonduri proprii
77 UAT UNGURENI			
Nr. crt	Titlu proiect	Stadiu proiect	Sursă finanțare
1	"Înființarea sistemului public de canalizare a apelor uzate în localitatea Ungureni, comuna Ungureni, județul Bacău"	In implementare	Fonduri guvernamentale PNDL
2	„Modernizare dispensar uman, sat Ungureni, comuna Ungureni, județul Bacău"	In implementare	Fonduri guvernamentale PNDL
3	Inființare sistem de iluminat cu panouri solare fotovoltaice cu consum redus de energie în localitatile Bibiresti Nord, Bibiresti Sud, Garla Anei Si Botesti, Comuna Ungureni, judetul Bacau	In implementare	Fonduri Europene PNDR
4	„Infiintarea sistemului public de alimentare cu apa in localitatea Bartasesti, com. Ungureni, jud.Bacau"	Depunere CF(cerere de finantare)	Fonduri guvernamentale MDLPA, PNI

DOCUMENT TRANSPARENȚĂ ADMINISTRAȚIONALĂ

	„Infiintarea sistemului public de canalizare a apelor uzate in localitatea Bartasesti, com. Ungureni, jud.Bacau”		
5	“Moderzare infrastructura rutiera in comuna Ungureni, judetul Bacau”	Depunere CF(cerere de finantare)	Fonduri guvernamentale MDLPA, PNI
6	„Infiintarea sistemului public de distributie a gazelor naturale, in comunele Ungureni, Parincea si Filipeni, jud.Bacau, componente ale A.D.I. Ungureni-Buhoci, Bacau, jud.Bacau” proiect integrat care contine investitia „Infiintarea sistemului public de distributie a gazelor naturale, in com. Ungureni, jud.Bacau”	Depunere CF(cerere de finantare)	Fonduri guvernamentale MDLPA, PNI
7	Construire cartier rezidential de locuinte in comuna Ungureni, judetul Bacau”	in promovare	
8	Infiintare sistem transmisie date de mare viteza(internet highspeed) in comuna Ungureni, judetul Bacau”	in promovare	
9	Modernizare, renovare si eficientizare energetica a caminului cultural sat Zlatari com. Ungureni, jud. Bacau	Depunere CF(cerere de finantare)	Fonduri Europene PNRR
10	Consolidare seismică si renovare termica moderată la Căminul cultural Viforeni	Depunere CF(cerere de finantare)	Fonduri Europene PNRR

DOCUMENT TRANSPARENȚĂ DECIZIONALĂ

11	Consolidare seismică si renovare termica moderată la Centru multifunctional Viforeni (Imobil fosta primarie)",	Depunere CF(cerere de finantare)	Fonduri Europene PNRR
12	Modernizare drumuri comunale, in comunele Ungureni și Buhoci, județul Bacău"(DC80 Viforeni-Bijghir)	in promovare	Fonduri guvernamentale MDLPA, PNI
13	Modernizare drum comunal DC93 comuna Ungureni, judetul Bacau	In implementare	Fonduri guvernamentale PNDL
78 UAT URECHEȘTI			
Nr. crt	Titlu proiect	Stadiu proiect	Sursă finanțare
1	Statie de epurare, retele colectoare, canalizare, localitatile Satu Nou, Cornatel, Lunca Dochiei, Urechesti si Slobozia, comuna Urechesti, judetul Bacau	Proiect in implementare	PNDL II
2	Infiintare gaze naturale in comuna Urechesti, judetul Bacau	Proiect in implementare	ANGHEL SALIGNY
3	Modernizarea sistemului de iluminat public prin cresterea eficientei energetic a corpurilor de iluminat si prin gestionarea inteligenta a energiei electrice in infrastructura de iluminat public	Proiect finalizat	FOND DE MEDIU

DOCUMENT TRANSPARENȚĂ DECIZIONALĂ

4	Modernizare drumuri in Comuna Urechesti	Proiect in implementare	ANGHEL SALIGNY
5	Sisteme fotovoltaice energie regenerabila	Proiect in implementare	PNRR
6	Infiintare statii de reincarcare pentru vehicule electrice in Comuna Urechesti	Proiect in implementare	PNRR
7	Modernizare sediu Primarie	Proiect in implementare	FOND DE MEDIU
8	Extindere retea apa si foraj sisteme de alimentare apa in Comuna Urechesti	Proiect in implementare	AFIR-finantare europeana
9	Construire sala sport	Proiect in implementare	CNI
10	Dotari echipamente Scoli in Comuna Urechesti	Proiect in implementare	CNI
79 UAT VALEA SEACĂ			
Nr. crt	Titlu proiect	Stadiu proiect	Sursă finanțare

DOCUMENT TRANSPARENȚĂ DECIZIONALĂ

1	Reabilitare Și Modernizare Drumuri De Interes Local În Comuna Valea Seacă, Județul Bacău	evaluare	Programul Anghel Saligni
2	Eficientizarea Și Modernizarea Iluminatului Public, Comuna Valea Seacă, Județul Bacău	Realizat 90 %	AFM
3	Extindere Sistem De Canalizare Și Rețea Alimentare Cu Apă În Sat Cucova Și Sat Valea Seacă	Întocm docum.	POIM
4	Infiintare Sistem De Distributie Gaze Naturale In Comuna Valea Seaca, Judetul Bacau	Întocm. doc. tehn. în vederea depunerii cererii de finanțare	Programul Anghel Saligni
5	Extindere Spațiu De Școlarizare La Școala Gimnazială Nr.1 Valea Seacă, Comuna Valea Seacă, Județul Bacău	Preg. licitație	POR
6	Cresterea Gradului De Participare A Elevilor Din Comuna Valea Seaca, La Procesul De Invatare On-Line In Contextul Crizei Pandemice Create De Coronavirusul Sars-Cov-2 Prin Achizitionarea De Echipamente It	Evaluare AFIR	AFIR
7	Extindere Sursă Sistem Alimentare Cu Apă Localitatea Valea Seacă Comuna Valea Seacă, Județul Bacău	In curs de executie lucrari	Buget local

DOCUMENT DE TRANSPARENȚĂ DECIZIONALĂ

8	Împrejmuire Și Amenajare Teren La Centrul Social Valea Seacă	Întocm docum.	Buget local
9	Amenajare Loc De Joacă Pentru Copii În Sat Valea Seacă	Întocm docum.	Buget local
80 UAT VULTURENI			
Nr. crt	Titlu proiect	Stadiu proiect	Sursă finanțare
1	Alimentare cu apa și canalizare în sat Vultureni, comuna Vultureni	Idee de proiect	Fonduri nerambursabile/fonduri proprii
2	Renovare Școala cu clasele I-IV din sat Ghilăvești comuna Vultureni	Idee de proiect	Fonduri nerambursabile/fonduri proprii
3	Renovare Cămin Cultural în sat Godineștii de Jos comuna Vultureni	Idee de proiect	Fonduri nerambursabile/fonduri proprii
4	Renovare și dotare Centru de sanatate in sat Vultureni, comuna Vultureni, judetul Bacau	Idee de proiect	Fonduri proprii
5	Echiparea laboratoarelor de informatică din unitățile de învățământ din comuna Vultureni	Idee de proiect	Fonduri nerambursabile/fonduri proprii

DOCUMENT TRANSPARENȚĂ INSTITUȚIONALĂ

6	Dezvoltarea rețelei de școli verzi și achiziționarea de microbuze verzi	Idee de proiect	Fonduri nerambursabile
7	Identificare si consiliere sociala a persoanelor vulnerabile din comuna Vultureni	Idee de proiect	Fonduri nerambursabile
8	Program ”Școală după școală” în Centrul Educațional de zi din sat Godinești de Jos, comuna Vultureni	Idee de proiect	Fonduri nerambursabile/fonduri proprii
9	Modernizare drumuri de interes local in comuna Vultureni	Proiect in implementare	Fonduri nerambursabile/fonduri proprii
10	Modernizare drumuri de interes local in comuna Vultureni	Proiect in implementare	Fonduri nerambursabile/fonduri proprii
11	Modernizare scoala cu clasele I-IV din sat Tomozia, comuna Vultureni	Proiect finalizat în perioada 2014-2020	Fonduri nerambursabile/fonduri proprii
12	Modernizare iluminat public cu panouri fotovoltaice in sat Vultureni comuna Vultureni	Proiect finalizat în perioada 2014-2020	Fonduri nerambursabile/fonduri proprii
13	Grup sanitar Școala Godinești de Jos, comuna Vultureni	Proiect finalizat în perioada 2014-2020	Fonduri nerambursabile/fonduri proprii

DOCUMENT TRANSPARENȚĂ DECIZIONALĂ

81 UAT ZEMEŞ			
Nr. crt	Titlu proiect	Stadiu proiect	Sursă finanțare
1	Escapada Zemes Parc	In implementare	Parteneriat Consiliul Județean Bacau
2	Modernizare str. Canus și reconfigurare pârâu Canus, comuna Zemeș, județul Bacău	In implementare	Buget local
3	Apărare mal Strada Mihai Eminescu	In implementare	Buget local
4	RK DC 180 A de la km 0+000 la km 6+700 din sat Zemeș, comuna Zemeș, județul Bacău	In implementare	Anghel Saligny
5	Proiectare înființare rețea de alimentare cu apă potabilă (inclusiv branșamente, cu sursă proprie de apă și hidranți exteriori) și înființare rețea de canalizare menajeră cu micro stații de epurare în satul Bolătău din comuna Zemeș, județul Bacău	In implementare	CNI
6	Construire bazin de înot in Comuna Zemes, județul Bacău	In implementare	CNI

DOCUMENT TRANSPARENȚĂ DECIZIONALĂ

7	Construire sală de sport cu tribună 180 de locuri sat Zemeș, nr.18, comuna Zemeș, județul Bacău	In implementare	CNI
8	"Construire centru medical multifuncțional sat Zemes, comuna Zemes, județul Bacau"	In implementare	CNI
9	„Construire Dispensar Medical In Satul Bolătău Comuna Zemes, Județ Bacau"	In implementare	CNI
10	Reabilitare modernizare și dotare Școala Ștefan cel Mare Zemeș	In implementare	POR Axa 10
11	Amenajare trotuare în comuna Zemeș, județul Bacău	Finalizat	AFIR
12	Modernizare strada Schitului în sat Bolătău, Comuna Zemeș, Județul Bacău	In implementare	Buget local
13	Modernizarea sistemului de iluminat public stradal în Comuna Zemeș, Județul Bacău	In implementare	AFM
14	Amenajare curte și teren din comuna Zemeș, județul Bacău	In implementare	Buget local

DOCUMENT TRANSPARENȚĂ DECIZIONALĂ

15	Creșterea eficienței energetice și gestionarea inteligentă a energiei în clădirea Școlii Mihai Eminescu localitatea Zemeș, județul Bacău	In implementare	AFM
16	Stații de reîncărcare pentru vehicule electrice în Comuna Zemeș	In implementare	AFM
17	Construire șanțuri betonate, accese la proprietăți și trotuare adiacente drumului comunal DC 180 A, comuna Zemeș, județul Bacău	Finalizat	Buget local
82 UAT SĂRATA			
Nr. crt	Titlu proiect	Stadiu proiect	Sursă finanțare
1	Asfaltare drumuri în comuna Sărata, județul Bacău	Finalizat 2020	PNDL II, Buget local
2	Sală de educație fizică școlară, sat Sărata, comuna Sărata	Finalizat 2021	CNI, Buget local
3	Dotarea rețelei de iluminat în comuna Sărata, județul Bacău	Finalizat 2021	AFIR, Buget local

DOCUMENT TRANSPARENȚĂ DECIZIONALĂ

4	Actualizare Plan Urbanistic General și Regulament Local de Urbanism al comunei Sărata	Proiect în implementare	Buget local
5	Modernizarea sistemului de iluminat public prin creșterea eficienței energetice a corpurilor de iluminat și prin gestionarea inteligentă a energiei electrice în infrastructura de iluminat public din comuna Sarata, judetul Bacau	Proiect în implementare	AFM, Buget local
6	Construire unitate sanitară în comuna Sărata, județul Bacău	Proiect în implementare	PNDL II, Buget local
7	Construire sediu primărie în comuna Sărata, județul Bacău	Proiect în implementare	CNI, Buget local
8	Construire, amenajare și dotare creșă în comuna Sărata, județul Bacău	În curs de obținere finanțare	CNI, Buget local
9	Construire sală de sport cu tribună 180 locuri în comuna Sărata, județul Bacău	În curs de obținere finanțare	CNI
10	Modernizare drumuri de interes local în comuna Sărata, județul Bacău	În curs de obținere finanțare	PNI Anghel Saligny, Buget local

DOCUMENT TRANSPARENȚĂ DECIZIONALĂ

11	Reabilitare drumuri de interes local în comuna Sărata, județul Bacău	În curs de obținere finanțare	PNI Anghel Saligny, Buget local
12	Înființare sistem de distribuție gaze naturale în comuna Sărata, județul Bacău	În curs de obținere finanțare	PNI Anghel Saligny, Buget local
13	Asigurare infrastructură pentru transportul verde – puncte de reîncărcare vehicule electrice	Idee de proiect	PNRR, Buget local
14	Achiziție microbuz electric	Idee de proiect	PNRR, Buget local
83 UAT BUCIUMI			
Nr. crt	Titlu proiect	Stadiu proiect	Sursă finanțare
1	Înființare rețea de alimentare cu apă, rețea de canalizare și stație de epurare în Comuna Buciumi, Județul Bacău	Proiect finalizat în 17.12.2021	A.F.I.R
2	Dotare cămin cultural în sat Buciumi, Comuna Buciumi, Județul Bacău	Proiect finalizat în perioada 2014-2020	A.F.I.R GAL – Valea Trotușului
3	Reabilitare și modernizare Școala cu clasele I-VIII localitatea Răcăuți, comuna Buciumi, Județul Bacău	Proiect finalizat în perioada 2014-2020	P.O.R

DOCUMENT TRANSITĂ DECIZIONALĂ

4	Extindere rețea alimentare cu apă în satele Buciumi și Răcăuți, Comuna Buciumi, Județul Bacău	Proiect în implementare	PNDL II
5	Extindere rețea de canalizare în satele Buciumi și Răcăuți, Comuna Buciumi, Județul Bacău	Proiect în implementare	PNDL II
6	Achiziționarea de costume populare pentru căminul cultural din sat Buciumi, comuna Buciumi, Județul Bacău	Proiect în implementare	A.F.I.R GAL – Valea Trotușului
7	Dotare, mobilare centru integrare comunitar în Comuna Buciumi, Județul Bacău	Proiect în implementare	P.O.R
8	Modernizarea sistemului de iuminat public prin creșterea eficienței energetice a infrastructurii de iluminat public în comuna Buciumi, județul Bacău	Idee de proiect	A.F.M. Documentație întocmită pentru a fi depusă în luna Aprilie
9	Înființare rețea distribuție gaze naturale în comuna Buciumi, Județul Bacău	Idee de proiect	P.N.I. – Anghel Saligny Documentație întocmită pentru a fi depusă în luna Aprilie
10	Modernizare prin asfaltare drumuri de interes local în comuna Buciumi, județul Bacău	Idee de proiect	P.N.I. – Anghel Saligny Cerere de finațare nr. 127204 din 20.10.2021

DOCUMENT TRANSPARENȚĂ DECIZIONALĂ

84 UAT GIOSENI			
Nr. crt	Titlu proiect	Stadiu proiect	Sursă finanțare
1	Amenajare torenti si santuri	Proiect finalizat 2020	Fonduri proprii
2	Imbunatatirea serviciilor de agrement prin modernizare parc	Proiect finalizat 2021	AFIR,F.proprii
3	Reabilitare sediu administrativ	Proiect finalizat 2017	Fonduri europene
4	Extindere LEA 0,4 KV	Proiect finalizat 2019	Fonduri proprii
5	Modernizare drumuri de interes local	Proiect finalizat 2021	P.N.D.L
6	Construire monument al eroilor	Proiect finalizat 2020	Fonduri proprii
7	Extindere sisteme de apa si canalizare	Proiect finalizat 2021	Fonduri proprii

DOCUMENT TRANSPARENȚĂ DECIZIONALĂ

8	WIFI 4 EU,internet gratuit in zone rurale	Proiect finalizat 2021	Fonduri europene
9	Cresterea gradului de utilizare a internetului prin achizitia de Echipamente /dispozitive electronice in com.Gioseni	Proiect in implementare	Fonduri europene
10	Construire si dotare gradinita cu program prelungit,magazie si imprejmuire in com.Gioseni	Proiect in implementare	CNI
11	Reabilitare Scoala gimnaziala cu clasele I-VIII „ION STRAT”	Proiect in implementare	CNI
12	Reabilitare baza sportiva multifunctionala com,Gioseni	Proiect in implementare	PNRR
13	Reabilitare,extindere si schimbare destinatie corp (c2) in spatiu arhiva,biblioteca com.Gioseni	Proiect in implementare	PNRR
14	Modernizare retea de drumuri de interes local in com.Gioseni	Proiect in implementare	PNI Anghel Saligny
15	Infiintare retea de distributie gaze naturale in comunele:	Proiect in implementare	Fonduri europene

DOCUMENT TRANSPARENȚĂ DECIZIONALĂ

	Tamasi,Buhoci si Gioseni,jud.Bacau		
16	Extindere retea de iluminat public	Idee de proiect	Fonduri proprii
17	Construire drum Gioseni-Galbeni-gara Valea Seaca	Idee de proiect	Fonduri europene
18	Construire capele mortuare catolici si ortodocsi	Proiect in implementare	Fonduri proprii
19	Construire locuri de joaca pentru copii	Idee de proiect	GAL
20	Modernizare drumuri de exploatare	Idee de proiect	PNDR
85 UAT ODODEŞTI			
Nr. crt	Titlu proiect	Stadiu proiect	Sursă finanțare
1	Amenajare teren de sport și imprejmuire Școala Gimnazială cu clasele I-VIII , Ciuturești, comuna Odobești, județul Bacău	proiect in implementare	PNDL
2	Construcție teren de sport Tisa Silvestri	proiect in implementare	Buget local
3	Modernizarea sistemului de iluminat public prin creșterea eficienței energetic a corpurilor de iluminat și	proiect in implementare	AFM

DOCUMENT TRANSPARENȚĂ DECIZIONALĂ

	prin gestionarea inteligentă a energiei electrice in infrastructura de iluminat public din comuna Odobești, județul Bacău.		
4	Infiintarea sistemului de apa si canalizare in comuna Odobesti	proiect in implementare	PNDL
5	Construire 2 poduri	idee de proiect	PNDL-Anghel Saligny
6	Modernizare drumuri de interes local	idee de proiect	PNDL, Anghel Saligny
7	Cresterea eficienței energetice a clădirii Școlii Gimnaziale din satul Tisa Silvestri, comuna Odobești	idee de proiect	AFM
8	Modernizare iluminat public cu panouri fotovoltaice	Proiect finalizat	AFIR
86 UAT PRĂJEȘTI			
Nr. crt	Titlu proiect	Stadiu proiect	Sursă finanțare
1	Reabilitarea muzeului “Paul Țarălungă” din Comuna Prăjești, județul Bacău	Idee de proiect	PNRR
2	Reabilitarea sediului primariei din Comuna Prajesti, judetul Bacau	Idee de proiect	PNRR

DOCUMENT CU CARACTER DECIZIONAL

3	Înființare stații de reîncărcare pentru vehicule electrice în comuna Prajesti din județul Bacau	Idee de proiect	AFM
4	Sala de sport sat Prajesti, comuna Prajesti, judetul Bacau	Idee de proiect	CNI
5	Reabilitare drumuri comunale în Comuna Prajesti, județul Bacău	Idee de proiect	PNI Anghel Saligny
6	Amenajare piste pentru biciclete în Comuna Prajesti, judetul Bacau	Idee de proiect	PNI Anghel Saligny
7	Modernizare drumuri de interes local, Comuna Prajesti, judetul Bacau	Idee de proiect	PNI Anghel Saligny
8	Înființare sistem de alimentare si distribuție gaze naturale în Comuna Negri, Comuna Prajești și Comuna Dămienești, județul Bacău	Idee de proiect	PNI Anghel Saligny
9	Eficientizarea si modernizarea iluminatului public, comuna Prajesti, judetul Bacau	proiect in implementare	AFM
10	Modernizare si dotare gradinita in sat Prajesti, comuna Prajesti, județul Bacău	proiect in implementare	PNDL

DOCUMENT TRANSPARENȚĂ DECIZIONALĂ

11	Centru vocational Colinele Tutovei	proiect in implementare	AFIR
12	Construire pod peste Pârâul Recea, comuna Prăjești, județul Bacău	proiect finalizat in perioada 2014-2020	PNDL
13	Modernizare și extindere sistem de alimentare cu apă în localitatea Prăjești, comuna Prăjești, județul Bacău	proiect in implementare	PNDL
14	WiFiEU Promovarea conectivității la internet în comunitățile locale, în comuna Prăjești	proiect in implementare	Comisia Europeana
15	Regularizare si amenajare pârâu Recea, DJ-Siret, în comuna Prăjești, jud. Bacău	Idee de proiect	
16	Realizarea unui pod modern peste Siret la nivelul limitei între Comuna Prăjeși și Comuna Săucești	Idee de proiect	
17	Montarea de panouri fotovoltaice pe cladirile publice	Idee de proiect	
18	Crearea unui parc fotovoltaic la nivelul comunității	Idee de proiect	
19	Crearea unui parc eolian la nivelul comunității	Idee de proiect	

DOCUMENT TRANSPARENȚĂ DECIZIONALĂ

20	Dotarea pentru intervenții în cazul situațiilor de urgență cu autospecială și echipamente specifice PSI	Idee de proiect	
87 UAT ITESTI			
Nr. crt	Titlu proiect	Stadiu proiect	Sursă finanțare
1	Reabilitare, modernizare, extindere și dotare Cămin Cultural sat Itești	In implementare	C.N.I.
2	Modernizare drumuri de interes local în comuna Itești (satele Itești și Ciumași)	În implementare	MDLPA PNDL II
3	Sursă de apă și împrejmuire, sat Itești	În implementare	Buget local
4	Modernizarea sistemului de iluminat public stradal în comuna Itești	În implementare	AFM
5	Elaborarea planurilor pentru finalizarea proceselor de cadastrare, parcelare și atribuire a titlurilor de proprietate în comuna Itești	În implementare	Programul Național de cadastru și carte funciară 2015-2023
6	Inființare rețea distribuție gaze naturale în comuna Itești	Idee de proiect	Programul Național de Investiții ,, Anghel Saligny”, PNRR

DOCUMENT TRANSPARENȚĂ DE ONALĂ

7	Reabilitarea și modernizarea rețelei de drumuri în comuna Itești	Idee de proiect	Programul Național de Investiții ,, Anghel Saligny”
8	Inființare rețea de canalizare și stație de epurare în comuna Itești	Idee de proiect	POIM
9	Realizare de trotuare, șanțuri laterale, rigole de scurgere a apelor pluviale	Idee de proiect	PNRR Buget local
10	Implementare sisteme de supraveghere video, mijloace de semnalizare luminoasă și indicatoare stradale	Idee de proiect	Fonduri guvernamentale Buget local
11	Modernizarea stațiilor de transport existente	Idee de proiect	Fonduri guvernamentale Buget local
12	Înființarea unui sistem de colectare și valorificare a produselor agricole/zootehnice la nivel local	Idee de proiect	Fonduri guvernamentale Buget local
13	Construirea unui centru tip after school	Idee de proiect	CNI, Subprogramul ,, Unități și instituții de învățământ de stat”
14	Înființare și modernizare dispensare medicale și dotarea cu aparatura necesară	Idee de proiect	Investiții în infrastructură și servicii
15	Reabilitarea termică a clădirilor publice	Idee de proiect	AFM
16	Dotare microbuze electrice și stație de încărcare	Idee de proiect	AFM, Foduri nerambursabileA

DOCUMENT TRANSPARENȚĂ DECIZIONALĂ

17	Amnajare teren de sport multifuncțional in sat Itești	Idee de proiect	Fonduri guvernamentale, CNI
18	Înființare zone de agrement in satele Itești și Dumbrava	Idee de proiect	Fonduri guvernamentale, Buget local
19	Inființare, construire parcuri de joacă pentru copii ăn comuna Itești	Idee de proiect	Fonduri guvernamentale, Buget local
20	Extindere rețea de alimenatre cu apă din localitatea Itești în localitatea Dumbrava	Proiect finalizat în perioada 2014-2020	OG 28
88 UAT COMUNA PODU TURCULUI			
Nr. crt	Titlu proiect	Stadiu proiect	Sursă finanțare
1	„Extindere retea canalizare si repunere in functiune statie de epurare in comuna Podu Turcului, judetul Bacau"	Proiect finalizat in perioada 2014-2020	MLPDA PNDL II
2	„Modernizare drumuri de interes local in comuna Podu Turcului, judetul Bacau"	Project in implementare	AFIR
3	„Infiintare gradinita In localitatea Podu Turcului, comuna Podii Turcului, judetul Bacau"	Project in implementare	AFIR

DOCUMENT TRANSFRONTALIER DE DEZVOLTARE

4	„Achizitionarea de utilaje Si echipamente pentru serviciile publice de gospodarire comunala si intretinerea spatiilor verzi din comuna Podu Turcului judetul Bacau."	Project finalizat in perioada 2014-2020	AFIR
5	„Dotarea caminului cultural din localitatea Podu Turcului, judetul Bacau cu echipamente specifice"	Proiect in implementare	AFIR
6	„Lucrari pentru cresterea eficientei energetice a cladirilor sediului primariei Podu Turcului, judetul Bacau".	Idee de proiect	
7	„Amenajare drumuri de exploatare agricola in comuna Podu Turcului, judetul Bacau„	Idee de proiect	AFIR
8	„Construire scoala 4 clase in localitatea Podu Turcului, comuna Podu Turcului, judetul Bacau"	Proiect in implementare	MLPDA PNDL II
9	„Infiintare dispensar in comuna Podu Turcului, judetul Bacau"	Project in implementare	MLPDA PNDL II
10	Modernizarea sistemului de iluminat stradal in comuna Podu Turcului, judetul Bacau	Proiect in implementare	AFM
11	„Modernizare drumuri de interes local in sat Podu Turcului, comuna Podu Turcului, judetul Bacau"	Idee de proiect	Programul national de investitii „Anghel Saligny"

DOCUMENT TRANSPARENȚĂ DECIZIONALĂ

12	„Sistem alimentare apa in satele Cabesti, Plopu, Sarbi, Lehancea si Balanesti din corn Podu Turcului„	Idee de proiect	Programul national de investitii „Anghel Saligny"
13	„Sistem de canalizare in satele Cabesti, Plopu, Sarbi, Lehancea si Balanesti din comuna Podu Turcului„	Idee de project	Programul national de investitii „Anghel Saligny"
14	„Infiintare sistem distributie gaze naturale in Satele Lehancea, Cabesti Plopu si Sirbi apartinatoare comunei Podu Turcului, judetul Bacau- extindere serviciului de concesiune”	Idee de proiect	
15	„Constuire camin cultural in satul Podu Turcului,comuna Podu Turcului, judetul Bacau”	Idee de proiect	
89 UAT COMUNA STĂNILEȘTI			
Nr. crt	Titlu proiect	Stadiu proiect	Sursă finanțare
1	Lucrari in continuare pentru finalizarea lucrarilor In obiectivul de investitii — Construire Camin cultural Slobozia	În implementare 425.379,80 lei	Buget local
2	Construire pod din beton armat in sat Stanisesti peste paraul Dobrotfor com.Stanisesti, jud. Bacau	În implementare 701.083,45 lei	PNDL
3	Construire podete din beton peste paraul Dobrotfor, peste torent pe DC 54 si in sat Craiesti, corn. Stanisesti, jud. Bacau	În implementare	PNDL

DOCUMENT TRAT REȚEA DECIZIONALĂ

		763.104,50 lei	
4	Construire gradinita si dotari in sat Slobozia Noun, corn. Stanisesti, jud. Bacau	În implementare 1.409.357,47 lei	
5	CONSTRUIRE si dotare gradinita Sat Slobozia, Comuna Stanisesti, Jud. Bacau	În implementare 1.334.765,94 lei	
6	Statii fotovoltaice	Proiect în viitor 500.000 lei	AFM 2020
7	Achizitie microbuze si statii electrice incarcare	Proiect în viitor 300.000 euro	
8	Reabilitare drum comunal Slobozia Noua - Antohesti	Proiect în viitor 2.000.000 euro	
9	Apa si canal	Proiect în viitor 2.000.000 euro	
10	Aductiune gaz	Proiect în viitor 5.250.000 euro	

DOCUMENT TRANSPARENȚĂ DECIZIONALĂ

11	Reabilitare termica Primarie	Proiect în viitor 100.000 euro	Program național

DOCUMENT TRANSPARENȚĂ DECIZIONALĂ

Referințe bibliografice

Agenda 2030 - noua agendă globală;

Pactul Ecologic European 2030 (cu planurile si strategiile aociate);

European industrial strategy (https://ec.europa.eu/info/strategy/priorities-2019-2024/europe-fit-digital-age/european-industrial-strategy_en)

2050 long-term strategy (https://unfccc.int/documents/210328)

Strategia națională pentru dezvoltarea durabilă a României 2030;

Strategia pentru Consolidarea Administrației Publice (SCAP) 2014-2020;

Strategia naţională a României pentru dezvoltarea turismului 2019-2030;

Strategia naţională de dezvoltare a ecoturismului în România 2017-2026;

Strategia privind modernizarea infrastructurii educaţionale 2017-2023;

Strategia naţională pentru locuri de muncă verzi 2018 – 2025;

Strategia de dezvoltare teritorială a României;

Strategia Națională Anticorupție SNA 2021-2025;

Programe Operaționale (https://oportunitati-ue.gov.ro/programe-operationale/);

Planul Național de Redresare și Reziliență (http://mfe.gov.ro/pnrr/);

Planul de Dezvoltare Regionala Nord-Est 2021-2027 (https://adrnordest.ro/storage/2021/02/PDR-NE-2021-2027-dec.-2020.pdf);

Strategia de dezvoltare durabilă a județului Bacău în orizontul de timp 2009 – 2021 versiunea 2016;

Strategia de dezvoltare a județului Bacău: document-cadru pentru perioada de programare 2014 – 2020;

Planul de amenajare a teritoriului județean (PAT Bacău – Partea a 3-a: Strategia de dezvoltare teritorială – Partea a-4-a: Planul de acțiune, 2019);

PATJ Bacău, Partea a III-a - Strategia Teritorială a județului Bacău, 2020;

Planul de Menținere a Calității Aerului în Județul Bacău (2017 - 2022);

Planul Județean de Gestionare a Deșeurilor, v6 2020;

DOCUMENT TRANSPARENȚĂ DECIZIONALĂ

Institutul Național de Statistică – Baza de date Tempo online;

Link-uri:

http://www.csjbacau.ro/

https://bacau.insse.ro/

http://www.csjbacau.ro/fisiere/attach/2561_341_Cap.4__Obiective_nationale_si_judetene.pdf

http://cnp.ro/ro/prognoze

www.mmediu.ro;

http://ogp.gov.ro/planul-national/;

http://data.gov.ro/.

DOCUMENT TRANSPARENȚĂ DECIZIONALĂ



Consiliul Județean Bacău

DOCUMENT TRANSPARENȚĂ DE PRIVIZIONALĂ

Proiect cofinanțat din Fondul Social European prin
Programul Operațional Capacitate Administrativă 2014 – 2020!

Titlul proiectului: „Bacău Smart County”
Codul proiectului: SIPOCA/SMIS – 808/136013
Denumirea beneficiarului: Județul Bacău
Data publicării: iulie 2022

Conținutul acestui material nu reprezintă în mod obligatoriu
poziția oficială a Uniunii Europene sau a Guvernului României.

PREŞEDINTE,
Valentin IVANCEA

Contrasemnează
Secretarul General al judeţului,
dr. Elena-Cătălina ZARĂ

F-PS-30-11, Ed.I, Rev.0